

**PROVÁDĚCÍ SMLOUVA O DÍLO – ČÁST 2 – STANDARDIZOVANÝ POSTUP
k Rámcové dohodě – část 2 ze dne 24. 3. 2020**

Česká republika – Ministerstvo životního prostředí

se sídlem: Vršovická 1442/65, 100 10 Praha 10
 zastoupená: RNDr. Martinem Holým, ředitelem odboru geologie a zástupcem
 náměstka pro řízení sekce ochrany přírody a krajiny
 IČO: 00164801
 bankovní spojení: ČNB Praha 1, Na Příkopě 28, číslo účtu: 7628001/0710
 kontaktní osoba: Ing. Petr Uldrych, vedoucí oddělení nerostných zdrojů,
 tel.: +420 267 122 667, e-mail: Petr.Uldrych@mzp.cz

(dále jen „Objednatel“)
 na straně jedné

a

Společnost „Likvidace SDD – PKÚ + GIS + DS – Oblast 2“

vedoucí účastník: **Palivový kombinát Ústí, státní podnik**
 se sídlem: Hrbovická 2, 403 39 Chlumeč
 IČO: 00007536
 DIČ: CZ00007536
 zastoupený: Ing. Walterem Fiedlerem, ředitelem
 bankovní spojení: Raiffeisenbank a.s., Ústí nad Labem, číslo účtu: 7536123000/5500
 zapsaný: obchodní rejstřík vedený Krajským soudem v Ústí nad Labem,
 sp. zn. AXVIII 433

a

účastník: **GIS – GEOINDUSTRY, s.r.o.**
 se sídlem: Tleskačova 1329/16, 323 00 Plzeň
 IČO: 49196375
 DIČ: CZ49196375
 zastoupený: Ing. Pavlem Rusnokem, jednatelem
 bankovní spojení: Raiffeisenbank im Siftland eG, Plzeň, číslo účtu: 505930/8030
 zapsaný: obchodní rejstřík vedený Krajským soudem v Plzni, sp. zn. C4319

a

účastník: **Důlní služby a.s.**
 se sídlem: Siroťčí 1145/7, 703 00 Ostrava – Vítkovice
 IČO: 03656888
 DIČ: CZ03656888
 zastoupený: Ing. Romanem Čmielem, předsedou správní rady
 bankovní spojení: Raiffeisenbank a.s., číslo účtu: 5010050100/5500
 zapsaný: obchodní rejstřík vedený Krajským soudem v Ostravě, sp. zn. B10640

Za sdružení jedná: Ing. Walter Fiedler, ředitel PKÚ,

Kontaktní osoba:



(dále jen „Zhotovitel“)

na straně druhé

uzavřeli níže uvedeného dne, měsíce a roku tuto
Prováděcí smlouvu o dílo – část 2 (dále jen „**Prováděcí smlouva**“)
k **Rámcové dohodě – část 2 ze dne 24. 3. 2020** (dále jen „**Rámcová dohoda**“).

Čl. 1

Předmět Prováděcí smlouvy

1. Zhotovitel se zavazuje provést pro Objednatele na svůj náklad a na své nebezpečí dílo:

Realizace oprav zabezpečení 7 SDD v k. ú. Ondřejovice v Jeseníkách:

ID_SDD	Č. o.	Název	k. ú.
1105	1089	Brutus - hlavní dobývka	Ondřejovice v Jeseníkách
2154	1089f	Brutus - severní dobývka	Ondřejovice v Jeseníkách
2155	1089g	Brutus - jáma	Ondřejovice v Jeseníkách
2153	1089e	Brutus - jižní dobývka	Ondřejovice v Jeseníkách
2152	1089d	Brutus - nálezná jáma	Ondřejovice v Jeseníkách
2151	1089c	Brutus - úpadnice a komora	Ondřejovice v Jeseníkách
2150	1089b	Brutus - úpadnice	Ondřejovice v Jeseníkách

Čl. 2

Cena

1. Cena za provedení díla je určena jako podíl vůči Cenové soustavě ÚRS jako celku a činí **45,000 %**.

Čl. 3

Doba, místo a podmínky plnění

1. Zhotovitel je povinen provést dílo, tj. dokončit ho a předat Objednateli nejpozději do 30. 11. 2021 (dodací lhůta).

Čl. 4
Ustanovení závěrečná

1. V případě, že ujednání obsažené v této Prováděcí smlouvě bude v rozporu, popř. v nesouladu s ustanoveními obsaženými v Rámcové dohodě, má ujednání obsažené v této Prováděcí smlouvě přednost. Touto Prováděcí smlouvou nesmějí být za žádných okolností prováděny podstatné změny rámcových podmínek stanovených v Rámcové dohodě. Není-li v této Prováděcí smlouvě stanoveno jinak, použije se na právní vztah založený touto Prováděcí smlouvou příslušná ustanovení Rámcové dohody.
2. Smluvní strany bezvýhradně souhlasí s uveřejněním této Prováděcí smlouvy v plném znění včetně Ceny díla a veškerých metadat v souladu s příslušnými právními předpisy, které se na uveřejnění této Prováděcí smlouvy vztahují, tj. zejména v souladu se zákonem č. 340/2015 Sb., o zvláštních podmínkách účinnosti některých smluv, uveřejňování těchto smluv a o registru smluv (zákon o registru smluv), ve znění pozdějších předpisů. Podle dohody Smluvních stran uveřejnění této Prováděcí smlouvy provede Objednatel.
3. Tato Prováděcí smlouva nabývá platnosti dnem jejího podpisu oběma Smluvními stranami a účinnosti dnem jejího uveřejnění dle odst. 2. tohoto článku.
4. Tato Prováděcí smlouva se uzavírá ve třech vyhotoveních, s platností originálu, přičemž Zhotovitel obdrží 1 vyhotovení a Objednatel obdrží 2 vyhotovení.
5. Nedílnou součástí této Prováděcí smlouvy je její příloha:
Příloha – RL + mapa

Smluvní strany prohlašují, že si tuto Prováděcí smlouvu přečetly, že s jejím obsahem souhlasí a na důkaz toho k ní připojují svoje podpisy.

Objednatel

Zhotovitel

V Praze, dne 30.7.2021

V Chlumci, dne 23. 07. 2021



Česká republika – Ministerstvo životního prostředí

RNDr. Martin Holý

ředitel odboru geologie a zástupce
náměstka pro řízení sekce ochrany přírody
a krajiny

Ing. Walter Fiedler
ředitel

Palivový kombinát Ústí, státní podnik
vedoucí společník Sdružení
„Likvidace SDD – PKÚ + GIS + DS – Oblast 2“



Databáze důlních děl

ID DD	Označení projevu, název díla	ID SDD	č. ozn.
15094	Brutus - severní dobývka	2154	1089f

Další názvy	
-------------	--

Název KÚ	Číslo KÚ	Okres	Kraj	Sídlo OBÚ
Ondřejovice v Jeseníkách	793159	Jeseník	Olomoucký kraj	Ostrava

Upřesnění polohy
cca 700m severně od východního okraje osady Rejvív

Y	X	Z	Přesnost zaměření	ZLM 1:25000	Č. podd. území
537225	1050905		Odečteno	14-224	4275

Surovina druh	Železné rudy	Surovina typ	železné rudy - magnetit
---------------	--------------	--------------	-------------------------

Upřesnění suroviny

Kategorie díla	Staré důlní dílo	Ukončení provozu	do 19. století
----------------	------------------	------------------	----------------

Vlastník DD	Neexistuje nebo není znám	Provozovatel DD	Neexistuje nebo není znám
-------------	---------------------------	-----------------	---------------------------

Správce DD	Neexistuje	Kód Diamo	
------------	------------	-----------	--

Realizátor DD	není znám		
---------------	-----------	--	--

Datum oznámení	Oznamovatel
27.08.2003	FORING s.r.o., Frýdek-Místek

Projev nebo účinky na povrch k 27.08.2003
dobývka směru sv-jz rozměry 20x6x2,5 m přírodně zesvahováno

Oznámený stav díla k 27.08.2003
Nezajištěno

Vyjáždění ČGS	08.10.2003	Zpracoval		Navštíveno	Nenavštíven o	Ohrožuje	Ohrožuje
---------------	------------	-----------	---	------------	------------------	----------	----------

Zadáno	Rok	Realizátor zabezpečení
Zadáno	2004	FORING s.r.o., Frýdek-Místek

Poznámka z registru SDD
Původně vedeno pod č. ozn. 1089.



Databáze důlních děl

ID DD	Označení projevu, název díla	ID SDD	č. ozn.
15094	Brutus - severní dobývka	2154	1089f

Poznámka k HDD

Při revizi v roce 2007 bylo zjištěno, že jsou 3 trámky poškozeny. Dříve byl Brutus vedeno jako jedno HDD, přestože je to celý komplex dobývek Součást skupiny 7 povrchových projevů, ohlášených jako SDD č. 1089 a zajištěných v roce 2004. V databázi HDD jsou evidovány pouze 4 důlní díla. Původně vedeno pod č. ozn. 1089.

Stav díla k datu zpracování


patří ke skupině dobývek a (šachtic?) vzájemně různě propojených

Typ díla	Jiné	Profil díla	Nezjištěný	[m]	
					20 x 6 x 2

Signatura	Název zprávy
GF P110486	Závěrečná zpráva ze zajištění starých důlních děl

Zdroj informací

SDD č.o. 1089f / ID 2154

Zpracovatel	IČ zpracovatele
	49220969

Datum vložení	Autor vložení	Datum aktualizace	Autor aktualizace
10.01.2008			



Databáze důlních děl

ID DD	Označení projevu, název díla	ID SDD	č. ozn.
27496	Brutus - jáma	2155	1089g

Další názvy	
-------------	--

Název KÚ	Číslo KÚ	Okres	Kraj	Sídlo OBÚ
Ondřejovice v Jeseníkách	793159	Jeseník	Olomoucký kraj	Ostrava

Upřesnění polohy
cca 700m severně od východního okraje osady Rejvív

Y	X	Z	Přesnost zaměření	ZLM 1:25000	Č. podd. území
537244	1050917		Odečteno	14-224	4275

Surovina druh	Železné rudy	Surovina typ	železné rudy - magnetit
---------------	--------------	--------------	-------------------------

Upřesnění suroviny

Kategorie díla	Staré důlní dílo	Ukončení provozu	neznámé
----------------	------------------	------------------	---------

Vlastník DD	Neexistuje nebo není znám	Provozovatel DD	Neexistuje nebo není znám
-------------	---------------------------	-----------------	---------------------------

Správce DD	Neexistuje	Kód Diamo	
------------	------------	-----------	--

Realizátor DD	není znám		
---------------	-----------	--	--

Datum oznámení	Oznamovatel
27.08.2003	FORING s.r.o., Frýdek-Místek

Projev nebo účinky na povrch k 27.08.2003
jáma 6x6x3, přírodně zesvahovaná

Oznámený stav díla k 27.08.2003
Nezajištěno

Vyjádření ČGS	08.10.2003	Zpracoval		Navštíveno	Nenavštíven 0	Ohrožuje	Ohrožuje
---------------	------------	-----------	---	------------	------------------	----------	----------

Zadáno	Rok	Realizátor zabezpečení
Zadáno	2012	PETRSTON s.r.o., Brno

Poznámka z registru SDD
Původně vedeno pod č. ozn. 1089.

Poznámka k HDD
Při revizi v roce 2006 zjištěny 3 poškozené trámky Původně vedeno pod č. ozn. 1089.

Stav díla k datu zpracování
jáma 6x6x3, přírodně zesvahovaná, součást celého systému



Česká geologická služba, Kostelní 26, 170 06 Praha 7
Tel.: +420/233 371 190, Fax: +420/233 373 806, www.geology.cz

Databáze důlních děl


ID DD	Označení projevu, název díla	ID SDD	č. ozn.
27496	Brutus - jáma	2155	1089g

Typ díla	Jiné	Profil díla	Kruhový	[m]	
					6 x 3

Signatura	Název zprávy
GF P110486	Závěrečná zpráva ze zajištění starých důlních děl
GF P136222	Opravy zabezpečení starých důlních děl v kraji Jihomoravském, Moravskoslezském, Olomouckém a Vysočina (MŽP-OOHPP-72/11SDD)

Zdroj informací
SDD č.o. 1089g / ID 2155

Zpracovatel	Česká geologická služba - Geofond	IČ zpracovatele	00117650
-------------	-----------------------------------	-----------------	----------

Datum vložení	Autor vložení	Datum aktualizace	Autor aktualizace
10.01.2008			



Databáze důlních děl

ID DD	Označení projevu, název díla	ID SDD	č. ozn.
27497	Brutus - jižní dobývka	2153	1089e

Další názvy	
-------------	--

Název KÚ	Číslo KÚ	Okres	Kraj	Sídlo OBÚ
Ondřejovice v Jeseníkách	793159	Jeseník	Olomoucký kraj	Ostrava

Upřesnění polohy
cca 700m severně od východního okraje osady Rejvív

Y	X	Z	Přesnost zaměření	ZLM 1:25000	Č. podd. území
537200	1050930		Odečteno	14-224	4275

Surovina druh	Železné rudy	Surovina typ	železné rudy - magnetit
---------------	--------------	--------------	-------------------------

Upřesnění suroviny

Kategorie díla	Staré důlní dílo	Ukončení provozu	neznámé
----------------	------------------	------------------	---------

Vlastník DD	Neexistuje nebo není znám	Provozovatel DD	Neexistuje nebo není znám
-------------	---------------------------	-----------------	---------------------------


Správce DD	Neexistuje	Kód Diamo	
------------	------------	-----------	--

Realizátor DD	není znám		
---------------	-----------	--	--

Datum oznámení	Oznamovatel
27.08.2003	FORING s.r.o., Frýdek-Místek

Projev nebo účinky na povrch k 27.08.2003
dobývka v-z směru délky 50 m a h 1,5 m, rozdělená pilířem na dvě části a na záp.ukončená jámou hl. 2 m

Oznámený stav díla k 27.08.2003
Nezajištěno

Vyjádření ČGS	08.10.2003	Zpracoval		Navštíveno	Nenavštíven o	Ohrožuje	Ohrožuje
---------------	------------	-----------	---	------------	------------------	----------	----------

Zadáno	Rok	Realizátor zabezpečení
Zadáno	2012	PETRSTON s.r.o., Brno

Poznámka z registru SDD
Původně vedeno pod č. ozn. 1089.

Poznámka k HDD
Původně vedeno pod č. ozn. 1089.

Stav díla k datu zpracování
dobývka v-z směru délky 50 m a h 1,5 m, rozdělená pilířem na dvě části a na záp.ukončená jámou hl. 2 m, cca 700m severně od východního okraje osady Rejvív



Česká geologická služba, Kostelní 26, 170 06 Praha 7
Tel.: +420/233 371 190, Fax: +420/233 373 806, www.geology.cz

Databáze důlních děl

ID DD	Označení projevu, název díla	ID SDD	č. ozn.
27497	Brutus - jižní dobývka	2153	1089e

Typ díla	Jiné	Profil díla	Nezjištěný	[m]	50
----------	------	-------------	------------	-----	----

Signatura	Název zprávy
GF P110486	Závěrečná zpráva ze zajištění starých důlních děl
GF P136222	Opravy zabezpečení starých důlních děl v kraji Jihomoravském, Moravskoslezském, Olomouckém a Vysočina (MŽP-OOHPP-72/11SDD)

Zdroj informací
SDD č.o. 1089e / ID 2153

Zpracovatel	Česká geologická služba - Geofond	IČ zpracovatele	00117650
-------------	-----------------------------------	-----------------	----------

Datum vložení	Autor vložení	Datum aktualizace	Autor aktualizace
10.01.2008			



Databáze důlních děl

ID DD	Označení projevu, název díla	ID SDD	č. ozn.
27498	Brutus - nálezná jáma	2152	1089d

Další názvy

Název KÚ	Číslo KÚ	Okres	Kraj	Sídlo OBÚ
Ondřejovice v Jeseníkách	793159	Jeseník	Olomoucký kraj	Ostrava

Upřesnění polohy

cca 700m severně od východního okaje osady Rejvíz

Y	X	Z	Přesnost zaměření	ZLM 1:25000	Č. podd. území
537174	1050926		Odečteno	14-224	4275

Surovina druh	Železné rudy	Surovina typ	železné rudy - magnetit
---------------	--------------	--------------	-------------------------

Upřesnění suroviny

Kategorie díla	Staré důlní dílo	Ukončení provozu	neznámé
----------------	------------------	------------------	---------

Vlastník DD	Neexistuje nebo není znám	Provozovatel DD	Neexistuje nebo není znám
-------------	---------------------------	-----------------	---------------------------

Správce DD	Neexistuje	Kód Diamo	
------------	------------	-----------	--

Realizátor DD	není znám		
---------------	-----------	--	--

Datum oznámení	Oznamovatel
27.08.2003	FORING s.r.o., Frýdek-Místek

Projev nebo účinky na povrch k 27.08.2003

přírodně zesvahovaná jáma prům. 5 m a hl. 3 m s náznaky sedání

Oznámený stav díla k 27.08.2003

Nezajištěno

Vyjádření ČGS	08.10.2003	Zpracoval		Navštíveno	Nenavštíven o	Ohrožuje	Ohrožuje
---------------	------------	-----------	---	------------	------------------	----------	----------

Zadáno	Rok	Realizátor zabezpečení
Zadáno	2012	PETRSTON s.r.o., Brno

Poznámka z registru SDD

Původně vedeno pod č. ozn. 1089.

Poznámka k HDD

Původně vedeno pod č. ozn. 1089.

Stav díla k datu zpracování

přírodně zesvahovaná jáma prům. 5 m a hl. 3 m s náznaky sedání, cca 700m severně od východního okaje osady Rejvíz



Česká geologická služba, Kostelní 26, 170 06 Praha 7
Tel.: +420/233 371 190, Fax: +420/233 373 806, www.geology.cz

Databáze důlních děl

ID DD	Označení projevu, název díla	ID SDD	č. ozn.
27498	Brutus - nálezná jáma	2152	1089d

Typ díla	Jiné	Profil díla	Nezjištěný	[m]	5 x 3
----------	------	-------------	------------	-----	-------

Signatura	Název zprávy
GF P136222	Opravy zabezpečení starých důlních děl v kraji Jihomoravském, Moravskoslezském, Olomouckém a Vysočina (MŽP-OOHPP-72/11SDD)
GF P110486	Závěrečná zpráva ze zajištění starých důlních děl

Zdroj informací

SDD č.o. 1089d / ID 2152

Zpracovatel	Česká geologická služba - Geofond	IČ zpracovatele	00117650
-------------	-----------------------------------	-----------------	----------

Datum vložení	Autor vložení	Datum aktualizace	Autor aktualizace
10.01.2008			



Databáze důlních děl

ID DD	Označení projevu, název díla	ID SDD	č. ozn.
27499	Brutus - úpadnice a komora	2151	1089c

Další názvy	
-------------	--

Název KÚ	Číslo KÚ	Okres	Kraj	Sídlo OBÚ
Ondřejovice v Jeseníkách	793159	Jeseník	Olomoucký kraj	Ostrava

Upřesnění polohy
cca 700m severně od východního okraje osady Rejvív

Y	X	Z	Přesnost zaměření	ZLM 1:25000	Č. podd. území
537157	1050930		Odečteno	14-224	4275

Surovina druh	Železné rudy	Surovina typ	železné rudy - magnetit
---------------	--------------	--------------	-------------------------

Upřesnění suroviny

Kategorie díla	Staré důlní dílo	Ukončení provozu	neznámé
----------------	------------------	------------------	---------

Vlastník DD	Neexistuje nebo není znám	Provozovatel DD	Neexistuje nebo není znám
-------------	---------------------------	-----------------	---------------------------

Správce DD	Neexistuje	Kód Diamo	
------------	------------	-----------	--

Realizátor DD	není znám		
---------------	-----------	--	--

Datum oznámení	Oznamovatel
27.08.2003	FORING s.r.o., Frýdek-Místek

Projev nebo účinky na povrch k 27.08.2003
otevřené ústí záp. sm. do komory, od ústí vede zasypaná úpadnice obdélníkového profilu k severu

Oznámený stav díla k 27.08.2003
Nezajištěno

Vyjáždření ČGS	08.10.2003	Zpracoval		Navštíveno	Nenavštíven 0	Ohrožuje	Ohrožuje
----------------	------------	-----------	---	------------	------------------	----------	----------

Zadáno	Rok	Realizátor zabezpečení
Zadáno	2017	EUROGAS a.s., Ostrava

Poznámka z registru SDD
Původně vedeno pod č. ozn. 1089.

Poznámka k HDD
Původně vedeno pod č. ozn. 1089.

Stav díla k datu zpracování
otevřené ústí záp. sm. do komory, od ústí vede zasypaná úpadnice obdélníkového profilu k severu



Databáze důlních děl

ID DD	Označení projevu, název díla	ID SDD	č. ozn.
27499	Brutus - úpadnice a komora	2151	1089c


Typ díla	Jiné	Profil díla	Nezjištěný	[m]	4 x 2 x 5
----------	------	-------------	------------	-----	-----------

Signatura	Název zprávy
GF P110486	Závěrečná zpráva ze zajištění starých důlních děl
GF P136222	Opravy zabezpečení starých důlních děl v kraji Jihomoravském, Moravskoslezském, Olomouckém a Vysočina (MŽP-OOHPP-72/11SDD)
GF P156526	Zajištění opravy 87 starých důlních děl v působnosti obvodních báňských úřadů pro území krajů Jihomoravského, Zlínského, Moravskoslezského a Olomouckého. Závěrečná zpráva
GF P166806	Generální dozor při veřejné zakázce: Zajišťování nebo likvidace SDD a OPDD, závěrečná zpráva GDO o průběhu veřejné zakázky, číslo smlouvy GDO: CES 150 017, číslo kontrolované PS zabezpečovatele: MŽP-OG-18/16/SDD, Zajištění opravy 87 SDD v působnosti obvodních báňských úřadů pro území krajů Jihomoravského, Zlínského, Moravskoslezského a Olomouckého

Zdroj informací

SDD č.o. 1089c / ID 2151

Zpracovatel	Česká geologická služba - Geofond	IČ zpracovatele	00117650
-------------	-----------------------------------	-----------------	----------

Datum vložení	Autor vložení	Datum aktualizace	Autor aktualizace
10.01.2008			



Databáze důlních děl

ID DD	Označení projevu, název díla	ID SDD	č. ozn.
27500	Brutus - úpadnice	2150	1089b

Další názvy	
-------------	--

Název KÚ	Číslo KÚ	Okres	Kraj	Sídlo OBÚ
Ondřejovice v Jeseníkách	793159	Jeseník	Olomoucký kraj	Ostrava

Upřesnění polohy
cca 700m severně od východního okraje osady Rejvív

Y	X	Z	Přesnost zaměření	ZLM 1:25000	Č. podd. území
537153	1050920		Odečteno	14-224	4275

Surovina druh	Železné rudy	Surovina typ	železné rudy - magnetit
---------------	--------------	--------------	-------------------------

Upřesnění suroviny

Kategorie díla	Staré důlní dílo	Ukončení provozu	neznámé
----------------	------------------	------------------	---------

Vlastník DD	Neexistuje nebo není znám	Provozovatel DD	Neexistuje nebo není znám
-------------	---------------------------	-----------------	---------------------------

Správce DD	Neexistuje	Kód Diamo	
------------	------------	-----------	--

Realizátor DD	není znám		
---------------	-----------	--	--

Datum oznámení	Oznamovatel
27.08.2003	FORING s.r.o., Frýdek-Místek

Projev nebo účinky na povrch k 27.08.2003
zasutý vchod úpadnice pod úpatím odvalu

Oznámený stav díla k 27.08.2003
Nezajištěno

Vyjáždění ČGS	08.10.2003	Zpracoval		Navštíveno	Nenavštíven 0	Ohrožuje	Ohrožuje
---------------	------------	-----------	---	------------	------------------	----------	----------

Zadáno	Rok	Realizátor zabezpečení
Zadáno	2017	EUROGAS a.s., Ostrava

Poznámka z registru SDD
Původně vedeno pod č. ozn. 1089.

Poznámka k HDD
Původně vedeno pod č. ozn. 1089.

Stav díla k datu zpracování
zasutý vchod úpadnice pod úpatím odvalu



Databáze důlních děl

ID DD	Označení projevu, název díla	ID SDD	č. ozn.
27500	Brutus - úpadnice	2150	1089b

Typ díla	Jiné	Profil díla	Oválný	[m]	2 x 1
----------	------	-------------	--------	-----	-------

Signatura	Název zprávy
GF P136222	Opravy zabezpečení starých důlních děl v kraji Jihomoravském, Moravskoslezském, Olomouckém a Vysočina (MŽP-OOHPP-72/11SDD)
GF P110486	Závěrečná zpráva ze zajištění starých důlních děl
GF P156526	Zajištění opravy 87 starých důlních děl v působnosti obvodních báňských úřadů pro území krajů Jihomoravského, Zlínského, Moravskoslezského a Olomouckého. Závěrečná zpráva
GF P166806	Generální dozor při veřejné zakázce: Zajišťování nebo likvidace SDD a OPDD, závěrečná zpráva GDO o průběhu veřejné zakázky, číslo smlouvy GDO: CES 150 017, číslo kontrolované PS zabezpečovatele: MŽP-OG-18/16/SDD, Zajištění opravy 87 SDD v působnosti obvodních báňských úřadů pro území krajů Jihomoravského, Zlínského, Moravskoslezského a Olomouckého

Zdroj informací

SDD č.o. 1089b / ID 2150

Zpracovatel	Česká geologická služba - Geofond	IČ zpracovatele	00117650
-------------	-----------------------------------	-----------------	----------

Datum vložení	Autor vložení	Datum aktualizace	Autor aktualizace
10.01.2008			



Databáze důlních děl

ID DD	Označení projevu, název díla	ID SDD	č. ozn.
27501	Brutus - hlavní dobývka	1105	1089

Další názvy	
-------------	--

Název KÚ	Číslo KÚ	Okres	Kraj	Sídlo OBÚ
Ondřejovice v Jeseníkách	793159	Jeseník	Olomoucký kraj	Ostrava

Upřesnění polohy	cca 700m severně od východního okraje osady Rejvív
------------------	--

Y	X	Z	Přesnost zaměření	ZLM 1:25000	Č. podd. území
537170	1050910		Odečteno	14-224	4275

Surovina druh	Železné rudy	Surovina typ	železné rudy - magnetit
---------------	--------------	--------------	-------------------------

Upřesnění suroviny	
--------------------	--

Kategorie díla	Staré důlní dílo	Ukončení provozu	neznámé
----------------	------------------	------------------	---------

Vlastník DD	Neexistuje nebo není znám	Provozovatel DD	Neexistuje nebo není znám
-------------	---------------------------	-----------------	---------------------------


Správce DD	Neexistuje	Kód Diamo	
------------	------------	-----------	--

Realizátor DD	není znám		
---------------	-----------	--	--

Datum oznámení	Oznamovatel
27.08.2003	FORING s.r.o., Frýdek-Místek

Projev nebo účinky na povrch k 27.08.2003	30 m dlouhá povrchová dobývka, šířky 2 m hloubky 4 m
---	--

Oznámený stav díla k 27.08.2003	Nezajištěno
---------------------------------	-------------

Vyjáždění ČGS	08.10.2003	Zpracoval		Navštíveno	Nenavštíven o	Ohrožuje	Ohrožuje
---------------	------------	-----------	---	------------	------------------	----------	----------

Zadáno	Rok	Realizátor zabezpečení
Zadáno	2017	EUROGAS a.s., Ostrava

Poznámka z registru SDD	povrchová dobývka přechází v záp. části do podzemní dobývky délky asi 20x3x2 m
-------------------------	--

Poznámka k HDD	povrchová dobývka přechází v záp. části do podzemní dobývky délky asi 20x3x2 m
----------------	--

Stav díla k datu zpracování	30 m dlouhá povrchová dobývka, šířky 2 m hloubky 4 m
-----------------------------	--



Databáze důlních děl

ID DD	Označení projevu, název díla	ID SDD	č. ozn.
27501	Brutus - hlavní dobývka	1105	1089

Typ díla	Jiné	Profil díla	Nezjištěný	[m]
----------	------	-------------	------------	-----

Signatura	Název zprávy
GF P136222	Opravy zabezpečení starých důlních děl v kraji Jihomoravském, Moravskoslezském, Olomouckém a Vysočina (MŽP-OOHPP-72/11SDD)
GF P110486	Závěrečná zpráva ze zajištění starých důlních děl
GF P156526	Zajištění opravy 87 starých důlních děl v působnosti obvodních báňských úřadů pro území krajů Jihomoravského, Zlínského, Moravskoslezského a Olomouckého. Závěrečná zpráva
GF P166806	Generální dozor při veřejné zakázce: Zajišťování nebo likvidace SDD a OPDD, závěrečná zpráva GDO o průběhu veřejné zakázky, číslo smlouvy GDO: CES 150 017, číslo kontrolované PS zabezpečovatele: MŽP-OG-18/16/SDD, Zajištění opravy 87 SDD v působnosti obvodních báňských úřadů pro území krajů Jihomoravského, Zlínského, Moravskoslezského a Olomouckého

Zdroj informací

SDD č.o. 1089 / ID 1105

Zpracovatel	Česká geologická služba - Geofond	IČ zpracovatele	00117650
-------------	-----------------------------------	-----------------	----------

Datum vložení	Autor vložení	Datum aktualizace	Autor aktualizace
07.10.2003			