



S - 5783/MJT/2020

Níže psaného dne, měsíce a roku uzavírají podle ust. § 2079 a násl. zákona č. 89/2012 Sb., občanský zákoník, ve znění pozdějších předpisů (dále jen „Občanský zákoník“)

Středočeský kraj

IČO 70891095

se sídlem: Zborovská 81/11, Praha 5, PSČ 150 21

zastoupený: panem Liborem Lesákem, radním Středočeského kraje pro oblast investic, majetku a veřejných zakázek na základě pověření ze dne 04.12.2020

(dále též jen „**Prodávající**“)

a

Shikun & Binui Horoměřice s.r.o.

IČO 03856836

se sídlem: Evropská 2758/11, Dejvice, Praha 6, PSČ 160 00

zastoupená: Doron Bashan, jednatel
Yishay Furman, jednatel

(dále též jen „**Kupující**“)

tuto

smlouvu kupní:

I.

1.1. Prodávající je výlučným a neomezeným vlastníkem nemovité věci, a to **pozemku p.č. 472, k.ú. Horoměřice**, o výměře 53103 m², ostatní plocha, zapsaného v katastru nemovitostí na LV 2565 pro obec a katastrální území Horoměřice, vedeném Katastrálním úřadem pro Středočeský kraj, Katastrálním pracovištěm Praha-západ (dále též jen „pozemek“).

1.2. Pozemek byl předán k hospodaření Krajské správě a údržbě silnic Středočeského kraje, příspěvkové organizaci, se sídlem Zborovská 81/11, 150 21 Praha 5, IČO 00066001.

1.3. Geometrickým plánem č. 2245-51/2019, pro obec a k.ú. Horoměřice, vyhotoveným společností Geome s.r.o., Pod Mezí 170/5, Únětice, provozovna Máslova 2688/4, Praha 6, který je nedílnou součástí této smlouvy, byly z **pozemku 472, k.ú. Horoměřice**, odděleny pozemky, a to:

pozemek p.č. 472/2, k.ú. Horoměřice, o výměře 1 m² – ostatní plocha

pozemek p.č. 472/3, k.ú. Horoměřice, o výměře 1 m² – ostatní plocha

pozemek p.č. 472/4, k.ú. Horoměřice, o výměře 2 m² – ostatní plocha

pozemek p.č. 472/5, k.ú. Horoměřice, o výměře 3 m² – ostatní plocha

pozemek p.č. 472/6, k.ú. Horoměřice, o výměře 4 m² – ostatní plocha

dosud v KN nezapsány.

1.4. Stavební úřad Velké Přílepy vydal dne 13.02.2020 pod č.j. OVP-916/2020 souhlas s dělením a scelováním pozemku p.č. 472 v k.ú. Horoměřice dle geometrického plánu č. 2245-51/2019, pro obec a k.ú. Horoměřice.

II.

2.1. Prodávající se touto smlouvou zavazuje odevzdat Kupujícímu do výlučného vlastnictví níže uvedené nemovité věci, a to:

pozemek p.č. 472/2, k.ú. Horoměřice, o výměře 1 m² – ostatní plocha

pozemek p.č. 472/3, k.ú. Horoměřice, o výměře 1 m² – ostatní plocha

pozemek p.č. 472/4, k.ú. Horoměřice, o výměře 2 m² – ostatní plocha

pozemek p.č. 472/5, k.ú. Horoměřice, o výměře 3 m² – ostatní plocha

pozemek p.č. 472/6, k.ú. Horoměřice, o výměře 4 m² – ostatní plocha

dosud v KN nezapsány,

(dále též jen „**Předmět koupě**“),

a umožnit mu nabýt vlastnické právo k Předmětu koupě, a Kupující se zavazuje Předmět koupě převzít a zaplatit Prodávajícímu sjednanou kupní cenu.


2.2. Smluvní strany se dohodly, že kupní cena za Předmět koupě činí **14 447,40 Kč** (slovy: čtrnácttisícčtyřistačtyřicet sedm korun českých čtyřicet haléřů) **včetně DPH**.

2.3. Kupní cena bez DPH: 11 940 Kč

DPH 21%: 2 507,40 Kč

Kupní cena **včetně DPH: 14 447,40 Kč**

III.

3.1. Smluvní strany shodně prohlašují, že ke dni podpisu této smlouvy byla Prodávajícímu Kupujícím řádně a v plné výši zaplacená kupní cena včetně DPH, uvedená v čl. II. této smlouvy, na účet Prodávajícího číslo  KS 558, VS 311111.

IV.

4.1. Prodávající prohlašuje a kupující bere na vědomí, že věcná břemena váznoucí na původním pozemku 472, k.ú. Horoměřice, zapsaná v katastru nemovitostí na LV 2565 pro obec a katastrální území Horoměřice, vedeném Katastrálním úřadem pro Středočeský kraj, Katastrálním pracovištěm Praha-západ, nejsou překážkou tohoto prodeje Předmětu koupě.

V.

5.1. Prodávající prohlašuje, že mu nejsou známy žádné skutečnosti, které by uzavření této smlouvy bránily a že na Předmětu koupě neváznou žádné dluhy, zástavní práva, nebo jiné právní povinnosti.

5.2. Kupující prohlašuje, že je mu stav Předmětu koupě ke dni podpisu této smlouvy dobře znám a že jej v tomto stavu do svého vlastnictví kupuje.

VI.

6.1. Prodávající se zavazuje předat Kupujícímu Předmět koupě do 30 dnů ode dne, kdy bude Prodávajícímu doručeno vyznění o provedeném vkladu práva vlastnického k Předmětu koupě dle této smlouvy do katastru nemovitostí Katastrálním úřadem pro Středočeský kraj, Katastrálním pracovištěm Praha-západ. Smluvní strany se zavazují, že o předání a převzetí Předmět koupě pořídí písemný protokol.

VII.

7.1. Do doby vzniku vlastnického práva Kupujícího k Předmětu koupě jsou účastníci této smlouvy svými smluvními projevy vázáni.

7.2. Vlastnické právo se všemi právy a povinnostmi, nebezpečí nahodilé zkázy a nahodilého zhoršení věci, včetně práva na užitky, přecházejí z Prodávajícího na Kupujícího dnem vkladu práva vlastnického do katastru nemovitostí.

VIII.

8.1. Účastníci této smlouvy se dohodli, že návrh na vklad práva vlastnického dle této smlouvy do katastru nemovitostí u Katastrálního úřadu pro Středočeský kraj, Katastrálního pracoviště Praha-západ podají společně a že správní poplatek spojený s podáním návrhu na vklad vlastnického práva do katastru nemovitostí uhradí Kupující.

IX.

9.1. Prodávající prohlašuje, že záměr prodat Předmět koupě byl zveřejněn od 30.06.2020 do 04.08.2020 tak, jak to ukládá ust. § 18 odst. 1 zákona č. 129/2000 Sb., o krajích (krajské zřízení), v platném znění, a prodej Předmětu koupě byl schválen v souladu s ust. § 36, písm. a) cit. zákona usnesením Zastupitelstva Středočeského kraje č. 057-26/2020/ZK ze dne 03.08.2020. Právní jednání splňuje tímto podmínky stanovené ust. § 23 cit. zákona.

X.

10.1. Tato smlouva je vyhotovena ve čtyřech stejnopisech, z nichž každý má platnost originálu. Prodávající si ponechá dva stejnopisy, jeden stejnopis obdrží Kupující a jeden stejnopis se připojí k návrhu na vklad vlastnického práva ve prospěch Kupujícího na Katastrální úřad pro Středočeský kraj, Katastrální pracoviště Praha-západ.

XI.

11.1. Tato smlouva nabývá platnosti a účinnosti dnem podpisu oběma smluvními stranami. Tato smlouva nepodléhá uveřejnění v registru smluv v souladu s ust. § 3 odst. 2 písm. h) zákona č. 177/2019 Sb., kterým se mění zákon č. 340/2015 Sb., o zvláštních podmínkách účinnosti některých smluv, uveřejňování těchto smluv a o registru smluv (zákon o registru smluv), ve znění pozdějších předpisů.

11.2. Účastníci této smlouvy berou na vědomí, že tato smlouva bude uveřejněna v registru smluv. Uveřejnění zajistí Prodávající.

11.3. V souladu s ust. § 1105 zákona č. 89/2012 Sb., občanský zákoník, ve znění pozdějších předpisů, se vlastnické právo k nemovitým věcem nabývá vkladem do katastru nemovitostí. Právní účinky vkladu vznikají na základě pravomocného rozhodnutí příslušného katastrálního úřadu o jeho povolení k okamžiku, kdy byl návrh na vklad katastrálnímu úřadu doručen.

XII.

12.1. Účastníci této smlouvy po jejím přečtení prohlašují, že skutečnosti v ní uvedené odpovídají pravdě, že její sepsání a podepsání je výrazem jejich pravé a svobodné vůle a plně souhlasí s jejím obsahem. Tato shodná konstatování stvrzují svými podpisy pod smlouvu připojenými.

Nedílnou součástí této smlouvy jsou následující přílohy:

Příloha č. 1 – Geometrický plán č. 2245-51/2019, pro obec a k.ú. Horoměřice

Příloha č. 2 – Pověření pro Libora Lesáka ze dne 04.12.2020

V Praze dne 29 -07- 2021

V Praze dne 29 -07- 2021

Prodávající:

Středočeský kraj



Libor Lesák
radní




Kupující:




Shikun & Binui Horoměřice s.r.o.



Doron Bashan
jednatel



Vishay Furman
jednatel

GEOMETRICKÝ PLÁN pro: rozdělení pozemku, vyzn.budovy	Geom. plán ověřil úředně oprávněný zeměměřický inženýr: 	Stejnopis ověřil úředně oprávněný zeměměřický inženýr: 
	Č.poj.seznamu úředně oprávněných zeměměřických inženýrů: 2056/2001	Č.poj.seznamu úředně oprávněných zeměměřických inženýrů: 2056/2001
	Dne: 15.01.2020 Číslo: 51/2019	Dne: 20.1.2020 Číslo: 901/2020
Zhotovil: Geome s.r.o. Pod Mezí 170/5 Únětice provozovna Máslova 2688/4 Praha 6	Náležitostmi a přesností odpovídá právním předpisům.	Tento stejnopis odpovídá geom. plánu v elektronické podobě uloženému v dokumentaci katastrálního úřadu.
Číslo plánu: 2245-51/2019	Katastrální úřad souhlasí s očíslováním parcel. KÚ pro Středočeský kraj KP Praha-západ  PGP-80/2020-210 2020.01.17 07:35:43 CET	Ověření stejnopisu <u>geometrického</u> plánu v listinné podobě.
Okres: Praha - západ		
Obec: Horoměřice		
Kat.území: HOROMĚŘICE		
Mapový list: Kral.n.Vlt.9-8/23,24		
Dosavadním vlastníkům pozemků byla poskytnuta možnost seznámit se v terénu s průběhem navrhovaných nových hranic, které byly označeny předepsaným způsobem: obrubníky, zdmi		

Výkaz dosavadního a nového stavu údajů katastru nemovitostí

Dosavadní stav				Nový stav							Porovnání se stavem evidence právních vztahů					
Označení pozemku parcelním číslem	Výměra parcely		Druh pozemku	Označení pozemku parcelním číslem	Výměra parcely		Druh pozemku	Typ stavby	Způsob využití	Způsob využití	Způsob využití	Dělejší z pozemku označ. v			Označení dílu	
	ha	m ²	Způsob využití		ha	m ²	Způsob využití	Způsob využití				číslo	Výměra dílu			
												list.nemovit.	díl.pozem.evkl.	list.vlast.	ha	m ²
430/1		43 49	ovocný sad	430/1		7 41	<u>ostatní pl.</u> zeleň				0					
430/131		2 45	ovocný sad	430/131		2 94	<u>ostatní pl.</u> jiná plocha				0					
				430/151		5 24	<u>ostatní pl.</u> zeleň				0					
				430/152		1 95	<u>ostatní pl.</u> zeleň				0					
				430/153		1 01	<u>ostatní pl.</u> jiná plocha				2					
				430/154		1 09	<u>ostatní pl.</u> ost.komunik.				2					
				430/155		2 80	<u>ostatní pl.</u> ost.komunik.				2					
				430/156		1 75	<u>ostatní pl.</u> ost.komunik.				2					
				430/157		1 60	<u>ostatní pl.</u> ost.komunik.				2					
				430/158		39	<u>ostatní pl.</u> jiná plocha				2					
				430/159		14	<u>ostatní pl.</u> jiná plocha				2					
				430/160		13	<u>ostatní pl.</u> jiná plocha				2					
				430/161		13	<u>ostatní pl.</u> jiná plocha				2					
				430/162		13	<u>ostatní pl.</u> jiná plocha				2					
				430/163		12	<u>ostatní pl.</u> jiná plocha				2					
				430/164		14	<u>ostatní pl.</u> jiná plocha				2					
				430/165		9	<u>ostatní pl.</u> jiná plocha				2					
				430/166		10	<u>ostatní pl.</u> jiná plocha				2					
				430/167		11	<u>ostatní pl.</u> jiná plocha				2					
				430/168		11	<u>ostatní pl.</u> jiná plocha				2					
				430/169		12	<u>ostatní pl.</u> jiná plocha				2					
				430/170		18	<u>ostatní pl.</u> jiná plocha				2					
				430/171		10	<u>ostatní pl.</u> jiná plocha				2					
				430/172		16	<u>ostatní pl.</u> jiná plocha				2					
				430/173		13	<u>ostatní pl.</u> jiná plocha				2					
				430/174		12	<u>ostatní pl.</u> jiná plocha				2					

Výkaz dosavadního a nového stavu údajů katastru nemovitostí

Dosavadní stav				Nový stav							Porovnání se stavem evidence právních vztahů					Označení dílu
Označení pozemku parcelním číslem	Výměra parcely		Druh pozemku Způsob využití	Označení pozemku parcelním číslem	Výměra parcely		Druh pozemku Způsob využití	Typ stavby Způsob využití	Způsob určení výměry	Díl přechází z pozemku označ. v		číslo list.vlast.	Výměra dílu			
	ha	m ²			ha	m ²				kst.nemovit.	díl.pozem.evid.		ha	m ²		
				430/175		12	<u>ostatní pl.</u> jiná plocha			2						
				430/176		12	<u>ostatní pl.</u> jiná plocha			2						
				430/177		12	<u>ostatní pl.</u> jiná plocha			2						
				430/178		12	<u>ostatní pl.</u> jiná plocha			2						
				430/179		12	<u>ostatní pl.</u> jiná plocha			2						
				430/180		12	<u>ostatní pl.</u> jiná plocha			2						
				430/181		12	<u>ostatní pl.</u> jiná plocha			2						
				430/182		15	<u>ostatní pl.</u> jiná plocha			2						
				430/183		16	<u>ostatní pl.</u> jiná plocha			2						
				430/184		13	<u>ostatní pl.</u> jiná plocha			2						
				430/185		12	<u>ostatní pl.</u> jiná plocha			2						
				430/186		13	<u>ostatní pl.</u> jiná plocha			2						
				430/187		12	<u>ostatní pl.</u> jiná plocha			2						
				430/188		12	<u>ostatní pl.</u> jiná plocha			2						
				430/189		12	<u>ostatní pl.</u> jiná plocha			2						
				430/190		12	<u>ostatní pl.</u> jiná plocha			2						
				430/191		12	<u>ostatní pl.</u> jiná plocha			2						
				430/192		12	<u>ostatní pl.</u> jiná plocha			2						
				430/193		15	<u>ostatní pl.</u> jiná plocha			2						
				st.1686		15 35	zast.plocha	č. p. ... bytový dům		2						
						(45 94)					430/1	2381	43 49	celá		
											430/131	2381	2 45	celá		
													45 94			
472	5	31 03	<u>ostatní pl.</u> silnice	472/1	5	30 92	<u>ostatní pl.</u> silnice			0						
				472/2		1	<u>ostatní pl.</u> jiná plocha			2						
				472/3		1	<u>ostatní pl.</u> jiná plocha			2						
				472/4		2	<u>ostatní pl.</u> jiná plocha			2						

Seznam souřadnic pro zápis do KN (S-JTSK)

č.b.	Y	X	kód.kv.
1	748094.83	1036535.30	3
2	748111.89	1036538.26	3
3	748095.36	1036540.08	3
4	748091.10	1036540.54	3
5	748091.74	1036546.46	3
6	748090.86	1036546.55	3
7	748088.88	1036546.95	3
8	748087.01	1036547.72	3
9	748085.41	1036548.77	3
10	748084.05	1036550.11	3
11	748082.89	1036551.74	3
12	748082.01	1036553.54	3
13	748096.05	1036554.48	3
14	748081.45	1036555.74	3
15	748091.72	1036556.22	3
16	748081.44	1036558.01	3
17	748089.34	1036560.23	3
18	748088.11	1036560.36	3
19	748096.72	1036560.67	3
20	748095.40	1036560.81	3
21	748082.12	1036561.01	3
22	748081.84	1036561.04	3
24	748093.37	1036562.35	3
25	748088.39	1036562.91	3
26	748097.03	1036563.52	3
27	748095.72	1036563.64	3
28	748082.41	1036563.64	3
30	748093.66	1036565.10	3
31	748088.69	1036565.64	3
32	748082.69	1036566.13	3
34	748093.92	1036567.62	3
35	748088.96	1036568.13	3
36	748082.96	1036568.65	3
38	748094.18	1036570.11	3
39	748089.24	1036570.67	3
40	748083.23	1036571.04	3
41	748127.60	1036571.18	3
43	748115.61	1036572.48	3
44	748094.44	1036572.64	3
45	748089.51	1036573.15	3
46	748083.52	1036573.65	3
47	748078.65	1036574.22	3
48	748127.95	1036574.36	3
49	748094.70	1036575.10	3
50	748089.78	1036575.59	3
51	748115.96	1036575.66	3
52	748083.91	1036577.21	3
53	748098.55	1036577.54	3
54	748078.97	1036577.75	3
55	748094.99	1036577.93	3

56	748090.09	1036578.46	3
57	748084.12	1036579.10	3
58	748078.62	1036579.24	3
59	748128.91	1036587.72	3
60	748127.13	1036587.92	3
61	748117.41	1036588.97	3
62	748099.99	1036590.85	3
63	748096.40	1036591.24	3
64	748091.43	1036591.78	3
65	748085.53	1036592.42	3
66	748080.57	1036592.96	3
67	748078.52	1036593.38	3
68	748096.76	1036594.48	3
69	748091.81	1036595.01	3
70	748100.46	1036595.18	3
71	748099.17	1036595.32	3
72	748085.87	1036595.63	3
73	748080.92	1036596.11	3
74	748097.04	1036596.98	3
75	748092.10	1036597.51	3
76	748100.76	1036598.00	3
77	748086.14	1036598.13	3
78	748099.45	1036598.14	3
79	748081.19	1036598.61	3
80	748097.32	1036599.45	3
81	748092.39	1036600.02	3
82	748086.41	1036600.62	3
83	748081.47	1036601.08	3
84	748097.59	1036601.94	3
85	748092.67	1036602.51	3
86	748086.68	1036603.12	3
87	748081.74	1036603.60	3
88	748097.87	1036604.43	3
89	748092.96	1036604.99	3
90	748086.94	1036605.61	3
91	748082.02	1036606.12	3
92	748098.15	1036606.95	3
93	748093.25	1036607.49	3
94	748087.21	1036608.11	3
95	748082.30	1036608.60	3
96	748098.42	1036609.43	3
97	748093.54	1036609.99	3
98	748087.48	1036610.62	3
99	748082.58	1036611.11	3
100	748098.70	1036611.94	3
101	748093.82	1036612.46	3
102	748087.75	1036613.11	3
103	748082.85	1036613.59	3
104	748098.98	1036614.44	3
105	748094.11	1036614.95	3
106	748120.28	1036615.40	3
107	748088.01	1036615.61	3
108	748083.13	1036616.09	3
109	748099.25	1036616.89	3
110	748102.85	1036617.28	3
111	748094.39	1036617.41	3

112	748088.28	1036618.10	3
113	748083.40	1036618.59	3
114	748099.60	1036620.01	3
115	748094.75	1036620.53	3
116	748088.61	1036621.20	3
117	748083.75	1036621.72	3
118	748130.87	1036622.49	3
119	748078.73	1036561.43	3
120	748078.71	1036564.09	3
121	748078.70	1036566.61	3
122	748078.68	1036569.15	3
123	748078.67	1036571.57	3
1916-2	748078.31	1036626.20	8
1796-124	748078.89	1036537.18	8
2072-12	748123.38	1036531.94	8
2072-167	748129.04	1036584.50	3
2072-169	748127.86	1036573.56	3
2135-70	748132.67	1036622.36	8
2135-71	748128.57	1036584.55	3
2244-43	748078.27	1036571.62	3
2244-44	748078.02	1036569.23	3
2244-45	748077.74	1036566.73	3
2244-46	748077.46	1036564.25	3
2244-47	748077.17	1036561.62	3

Q
432

Q
430/87

Q
430/88

1592

Q
430/91

430/89
430/90

30/115

Q
430/116

Q
430/141
430/142
430/143
430/144

Q
430/145
430/146
430/147
430/148
430/149

Q
430/140

Q
430/131

Q
430/1

Q
425/39

2072-12

28.00

16.00

1796-124

Q
430/151

Q
430/152

1686

Q
430/158

Q
430/157

Q
430/155

2072-169

2135-71

Q
430/172

Q
430/173

Q
430/174

Q
430/175

Q
430/176

Q
430/177

Q
430/178

Q
430/179

Q
430/180

Q
430/181

Q
430/182

Q
430/163

Q
430/164

Q
430/165

Q
430/166

Q
430/167

Q
430/168

Q
430/169

Q
430/170

Q
430/171

Q
430/183

Q
430/184

Q
430/185

Q
430/186

Q
430/187

Q
430/188

Q
430/189

Q
430/190

Q
430/191

Q
430/192

Q
430/193

Q
430/194

Q
430/195

Q
430/196

Q
430/197

Q
430/198

Q
430/199

Q
430/200

Q
430/201

Q
430/202

Q
430/203

Q
430/204

Q
430/205

Q
430/206

Q
430/207

Q
430/208

Q
430/209

Q
430/210

Q
430/211

Q
430/212

Q
430/213

Q
430/214

Q
430/215

Q
430/216

Q
430/217

Q
430/218

Q
430/219

Q
430/220

Q
430/221

Q
430/222

Q
430/223

Q
430/224

Q
430/225

Q
430/226

Q
430/227

Q
430/228

Q
430/229

Q
430/230

Q
430/231

Q
430/232

Q
430/233

Q
430/234

Q
430/235

Q
430/236

Q
430/237

Q
430/238

Q
430/239

Q
430/240

Q
430/241

Q
430/242

Q
430/243

Q
430/244

Q
430/245

Q
430/246

Q
430/247

Q
430/248

Q
430/249

Q
430/250

Q
430/251

Q
430/252

Q
430/253

Q
430/254

Q
430/255

Q
430/256

Q
430/257

Q
430/258

Q
430/259

Q
430/260

Q
430/261

Q
430/262

Q
430/263

Q
430/264

Q
430/265

Q
430/266

Q
430/267

Q
430/268

Q
430/269

Q
430/270

Q
430/271

Q
430/272

Q
430/273

Q
430/274

Q
430/275

Q
430/276

Q
430/277

Q
430/278

Q
430/279

Q
430/280

Q
430/281

Q
430/282

Q
430/283

Q
430/284

Q
430/285

Q
430/286

Q
430/287

Q
430/288

Q
430/289

Q
430/290

Q
430/291

Q
430/292

Q
430/293

Q
430/294

Q
430/295

Q
430/296

Q
430/297

Q
430/298

Q
430/299

Q
430/300

Q
430/301

Q
430/302

Q
430/303

Q
430/304

Q
430/305

Q
430/306

Q
430/307

Q
430/308

Q
430/309

Q
430/310

Q
430/311

Q
430/312

Q
430/313

Q
430/314

Q
430/315

Q
430/316

Q
430/317

Q
430/318

Q
430/319

Q
430/320

Q
430/321

Q
430/322

Q
430/323

Q
430/324

Q
430/325

Q
430/326

Q
430/327

Q
430/328

Q
430/329

Q
430/330

Q
430/331

Q
430/332

Q
430/333

Q
430/334

Q
430/335

Q
430/336

Q
430/337

Q
430/338

Q
430/339

Q
430/340

Q
430/341

Q
430/342

Q
430/343

Q
430/344

Q
430/345

Q
430/346

Q
430/347

Q
430/348

Q
430/349

Q
430/350

Q
430/351

Q
430/352

Q
430/353

Q
430/354

Q
430/355

Q
430/356

Q
430/357

Q
430/358

Q
430/359

Q
430/360

Q
430/361

Q
430/362

Q
430/363

Q
430/364

Q
430/365

Q
430/366

Q
430/367

Q
430/368

Q
430/369

Q
430/370

Q
430/371

Q
430/372

Q
430/373

Q
430/374

Q
430/375

Q
430/376

Q
430/377

Q
430/378

Q
430/379

Q
430/380

Q
430/381

Q
430/382

Q
430/383

Q
430/384

Q
430/385

Q
430/386

Q
430/387

Q
430/388

Q
430/389

Q
430/390

Q
430/391

Q
430/392

Q
430/393

Q
430/394

Q
430/395

Q
430/396

Q
430/397

Q
430/398

Q
430/399

Q
430/400

Q
430/401

Q
430/402

Q
430/403

Q
430/404

Q
430/405

Q
430/406

Q
430/407

POVĚŘENÍ

v souladu se zákonem č. 129/2000 Sb., o krajích, a usnesením Rady Středočeského kraje č. 063-84/2020/RK, ze dne 26. 11. 2020

POVĚŘUJI

tímto

**radního Středočeského kraje pro oblast investic, majetku a veřejných zakázek
Libora Lesáka**

jednáním za Středočeský kraj (včetně podepisování příslušných dokumentů), spadajícího do jeho působnosti, v rozsahu zákonného limitu veřejných zakázek malého rozsahu – včetně objednávek (na dodávky nebo na služby v částce do 2.000.000,00 Kč, nebo na stavební práce v částce do 6.000.000,00 Kč), a jednáním za Středočeský kraj (včetně podepisování příslušných dokumentů) u všech ostatních veřejných zakázek (i podlimitních a nadlimitních) bez ohledu na to, do působnosti kterého odboru takové jednání spadá, u kterých za Středočeský kraj nejedná hejtmanka, případně příslušný náměstek, a dále jednáním (včetně podepisování příslušných dokumentů) v působnosti Odboru krajského investora, ve všech případech uvedených v § 59 odst. 2. zák. č. 129/2000 Sb., o krajích, o kterých rozhodla Rada Středočeského kraje v souladu se zákonem č. 129/2000 Sb., o krajích, a ve všech věcech bez finančního a věcného plnění.

Pověřená osoba bere na vědomí, že toto pověření se týká pouze takových úkonů, které nevyžadují předchozí odsouhlasení příslušným orgánem Středočeského kraje, popř. takových úkonů, které příslušným orgánem Středočeského kraje již odsouhlaseny byly.

V Praze 04 -12- 2020



Mgr. Petra Pecková
hejtmanka Středočeského kraje