


**VÝKAZ DOSAVADNÍHO A NOVÉHO STAVU ÚDAJŮ KATASTRU NEMOVITOSTÍ**

Dosavadní stav				Nový stav													
Označení pozemku parc. číslem	Výměra parcely			Druh pozemku Způsob využití	Označení pozemku parc. číslem	Výměra parcely		Druh pozemku Způsob využití	Typ stavby Způsob využití	Zpús. určení výměr	Porovnání se stavem evidence právních vztahů						
	ha	m <sup>2</sup>				ha	m <sup>2</sup>				Díl přechází z pozemku označeného v katastru nemovitostí	dřívější poz. evidenci	Číslo listu vlastnictví	Výměra dílu ha m <sup>2</sup>		Označení dílu	
402/1	4	47	98	ostat. pl. sport.a rekr.pl.	402/1	4	47	18	ostat. pl. sport.a rekr.pl.		0						
438	18	77	83	vodní pl. tok přirozený	402/3			80	ostat. pl. ostat.komunikace vodní pl. tok přirozený		2	402/1	407			80	
	23	25	81		438	18	77	83			0	438	269	18	77	83	celá
						23	25	81									

<b>GEOMETRICKÝ PLÁN</b> pro rozdělení pozemku	Geometrický plán ověřil úředně oprávněný zeměměřický inženýr:	Stejnopis ověřil úředně oprávněný zeměměřický inženýr:
	Jméno, příjmení: <b>Ing.Jitka Tomandlová</b>	Jméno, příjmení:
	Číslo položky seznamu úředně oprávněných zeměměřických inženýrů: <b>1624/1996</b>	Číslo položky seznamu úředně oprávněných zeměměřických inženýrů:
	Dne: <b>6. října 2020</b> Číslo: <b>190/2020</b>	Dne:      Číslo:
Náležitostmi a přesností odpovídá právním předpisům.		Tento stejnopis odpovídá geometrickému plánu v elektronické podobě uloženému v dokumentaci katastrálního úřadu.
Vyhotovitel:  <b>Ing. Jitka TOMANDLOVÁ</b> Majakovského 24, K.Vary GSM:777284437	Katastrální úřad souhlasí s očíslováním parcel.	Ověření stejnopisu geometrického plánu v listinné podobě.
Číslo plánu: 147-56/2020 Okres: Sokolov Obec: Loket Kat. území: Údolí u Lokte Mapový list: KMD, Sokolov 2-7/22 Dosavadním vlastníkům pozemků byla poskytnuta možnost seznámit se v terénu s průběhem navrhovaných nových hranic, které byly označeny předepsaným způsobem:	KÚ pro Karlovarský kraj KP Sokolov Tonka Elijašová PGP-840/2020-409 2020.10.12 13:07:37 CEST	

Λ  
251/1

Λ  
251/2

658383-578-409

3,90

658383-578-410

438 →

195

196

10,00

10,00

197

198

9,75

9,64

400

401

3,85

402

403

0,97

4,06

3,85

0,97

4,07

13,80

402/3

13,87

405

404

5,80

91

402/1

Seznam souřadnic (S-JTSK)


Číslo bodu	Souřadnice pro zápis do KN		Kód kvality	Poznámka
	Y	X		
658383-578-409	855175.13	1014243.64	7	železná římsa
658383-578-410	855171.24	1014243.43	7	železná římsa
195	855177.81	1014265.51	3	železná římsa
196	855174.00	1014265.98	3	železná římsa
197	855179.02	1014275.44	3	železná římsa
198	855175.20	1014275.90	3	železná římsa
400	855180.19	1014285.11	8	železná římsa
401	855176.36	1014285.45	8	železná římsa
402	855181.99	1014291.78	3	dřevěný kolík
403	855176.23	1014292.48	3	dřevěný kolík
404	855177.90	1014306.20	3	hřeb
405	855183.66	1014305.50	3	dřevěný kolík
406	855181.02	1014291.89	3	železná římsa
407	855177.19	1014292.36	3	železná římsa

**VÝKAZ DOSAVADNÍHO A NOVÉHO STAVU ÚDAJŮ KATASTRU NEMOVITOSTÍ**

Dosavadní stav			Nový stav											
Označení pozemku parc. číslem	Výměra parcely		Druh pozemku Způsob využití	Označení pozemku parc. číslem	Výměra parcely		Druh pozemku Způsob využití	Typ stavby Způsob využití	Zpús. určení výměr	Porovnání se stavem evidence právních vztahů				
	ha	m <sup>2</sup>			ha	m <sup>2</sup>				Díl přechází z pozemku označeného v katastru nemovitostí	dřívější poz. evidenci	Číslo listu vlastnictví	Výměra dílu ha m <sup>2</sup>	
438										438		269		

Druh věcného břemene: dle přiložené smlouvy

Oprávněný: dle přiložené smlouvy

<p><b>GEOMETRICKÝ PLÁN pro</b> vymezení rozsahu věcného břemene k části pozemku</p>	<p><b>Geometrický plán ověřil úředně oprávněný zeměměřický inženýr:</b></p>	<p><b>Stejnopis ověřil úředně oprávněný zeměměřický inženýr:</b></p>
	Jméno, příjmení: <b>Ing.Jitka Tomandlová</b>	Jméno, příjmení:
	Číslo položky seznamu úředně oprávněných zeměměřických inženýrů: <b>1624/1996</b>	Číslo položky seznamu úředně oprávněných zeměměřických inženýrů:
	Dne: <b>15. října 2020</b> Číslo: <b>201/2020</b>	Dne:      Číslo:
Náležitosti a přesnosti odpovídá právním předpisům.	Tento stejnopis odpovídá geometrickému plánu v elektronické podobě uloženému v dokumentaci katastrálního úřadu.	
Vyhotovitel:  <b>Ing. Jitka TOMANDLOVÁ</b> Majakovského 24, K.Vary GSM:777284437	Katastrální úřad souhlasí s očíslováním parcel.	Ověření stejnopisu geometrického plánu v listinné podobě.
Číslo plánu: 148-56/2020	KÚ pro Karlovarský kraj KP Sokolov Tonka Elijašová PGP-873/2020-409 2020.10.20 07:32:09 CEST	
Okres: Sokolov		
Obec: Loket		
Kat. území: Údolí u Lokte		
Mapový list: KMD, Sokolov 2-7/22		
Dosavadním vlastníkům pozemků byla poskytnuta možnost seznámit se v terénu s průběhem navrhovaných nových hranic, které byly označeny předepsaným způsobem:		

Λ  
251/2

k.ú. Hory u Jenišova  
k.ú. Údolí u Lokte

658383-578-409

(3.90)

658383-578-410

438 →

147-195

147-196

(10.00)

(9.99)

147-197

147-198

(9.75)

(9.62)

147-400 (3.84)

147-401



Seznam souřadnic (S-JTSK)

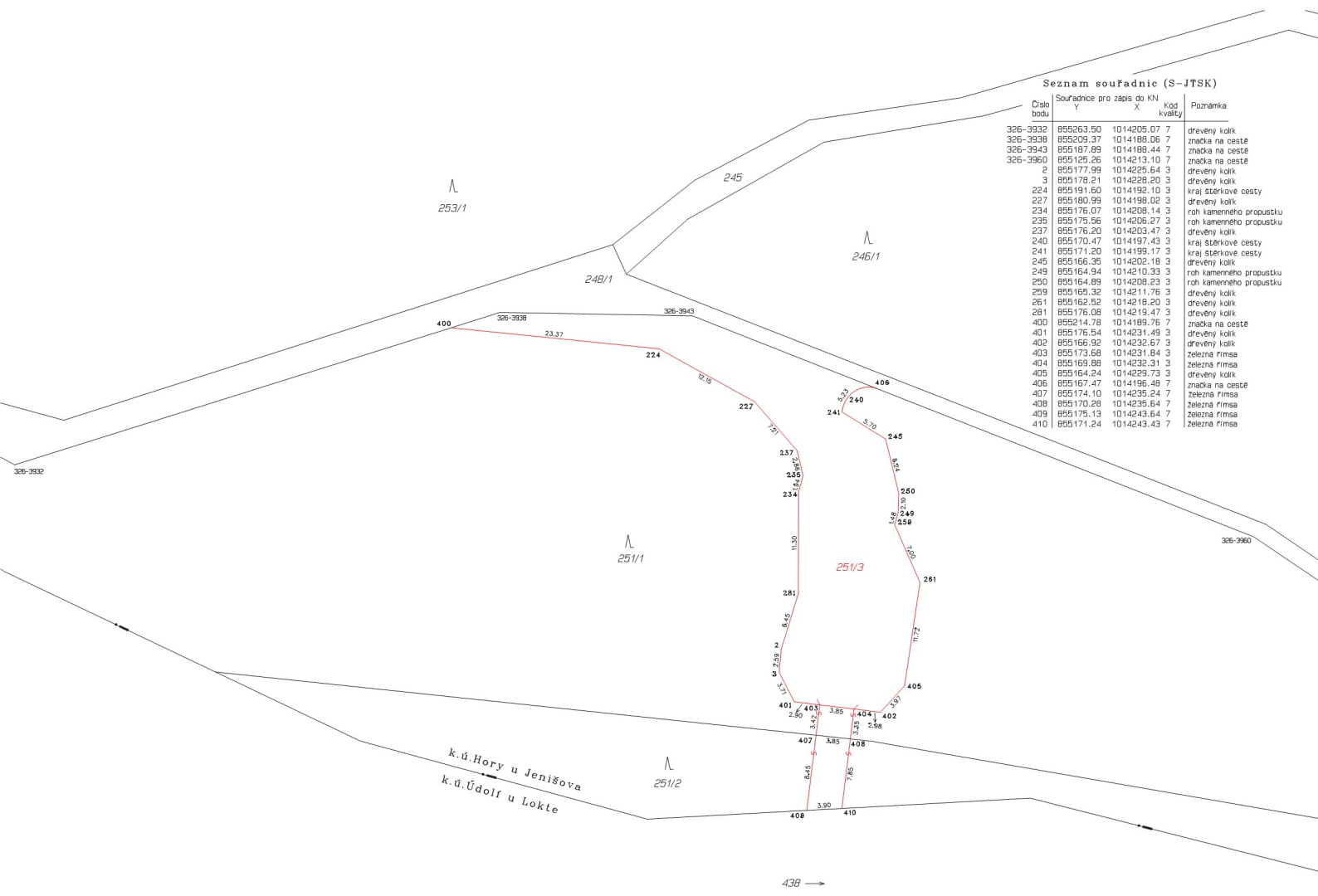
Číslo bodu	Souřadnice pro zápis do KN		Kód kvality	Poznámka
	Y	X		
658383-578-409	855175.13	1014243.64	7	zelezná římsa -VB
658383-578-410	855171.24	1014243.43	7	zelezná římsa -VB
147-195	855177.81	1014265.51	3	zelezná římsa -VB
147-196	855174.00	1014265.98	3	zelezná římsa -VB
147-197	855179.02	1014275.44	3	zelezná římsa -VB
147-198	855175.20	1014275.90	3	zelezná římsa -VB
147-400	855180.19	1014285.11	8	zelezná římsa -VB
147-401	855176.36	1014285.45	8	zelezná římsa -VB

402/1

**VÝKAZ DOSAVADNÍHO A NOVÉHO STAVU ÚDAJŮ KATASTRU NEMOVITOSTÍ**

Dosavadní stav				Nový stav											
Označení pozemku parc. číslem	Výměra parcely		Druh pozemku Způsob využití	Označení pozemku parc. číslem	Výměra parcely		Druh pozemku Způsob využití	Typ stavby Způsob využití	Zpús. určení výměr	Porovnání se stavem evidence právních vztahů					
	ha	m <sup>2</sup>			ha	m <sup>2</sup>				Díl přechází z pozemku označeného v katastru nemovitostí	dřívější poz. evidenci	Číslo listu vlastnictví	Výměra dílu ha m <sup>2</sup>		Označení dílu
251/1	76	00	lesní poz les (ne hospodář.)	251/1	70	22	lesní poz les (ne hospodář.)		0						
251/2	9	82	lesní poz les (ne hospodář.)	251/3	5	78	ostat. pl. ostat.komunikace		0	251/1	231	5	78		
	85	82		251/2	9	82	lesní poz les (ne hospodář.)		0	251/2	20	9	82	celá	

<p><b>GEOMETRICKÝ PLÁN pro rozdělení pozemku</b></p>	<p>Geometrický plán ověřil úředně oprávněný zeměměřický inženýr:</p>	<p>Stejnopis ověřil úředně oprávněný zeměměřický inženýr:</p>
	<p>Jméno, příjmení: <b>Ing.Jitka Tomandlová</b></p>	<p>Jméno, příjmení:</p>
	<p>Číslo položky seznamu úředně oprávněných zeměměřických inženýrů: <b>1624/1996</b></p>	<p>Číslo položky seznamu úředně oprávněných zeměměřických inženýrů:</p>
	<p>Dne: <b>6. října 2020</b>      Číslo: <b>189/2020</b></p>	<p>Dne:      Číslo:</p>
<p>Náležitostmi a přesností odpovídá právním předpisům.</p>	<p>Tento stejnopis odpovídá geometrickému plánu v elektronické podobě uloženému v dokumentaci katastrálního úřadu.</p>	
<p>Vyhotovitel:  <b>Ing.Jitka TOMANDLOVÁ</b> Majakovského 24, K.Vary GSM:777284437</p>	<p>Katastrální úřad souhlasí s očíslováním parcel.</p>	
<p>Číslo plánu: <b>578-56/2020</b></p>	<p>KÚ pro Karlovarský kraj KP Karlovy Vary Jana Gargulová PGP-1449/2020-403 2020.10.08 13:19:55 CEST</p>	
<p>Okres: <b>Karlovy Vary</b></p>		
<p>Obec: <b>Hory</b></p>		
<p>Kat. území: <b>Hory u Jenišova</b></p>		
<p>Mapový list: <b>DKM, Sokolov 2-7/22</b></p>	<p>Ověření stejnopisu geometrického plánu v listinné podobě.</p>	
<p>Dosavadním vlastníkům pozemků byla poskytnuta možnost seznámit se v terénu s průběhem navrhovaných nových hranic, které byly označeny předepsaným způsobem:</p>		



Seznam souřadnic (S-JTSK)

Číslo bodu	Souřadnice pro zápis do KN		Kód kvality	Poznámka
	Y	X		
326-3932	855263.50	1014205.07	7	dřevěný kolík
326-3938	855209.37	1014189.06	7	značka na cestě
326-3943	855187.89	1014189.44	7	značka na cestě
326-3960	855125.26	1014213.10	7	značka na cestě
2	855177.99	1014225.64	3	dřevěný kolík
3	855178.21	1014228.20	3	dřevěný kolík
224	855191.60	1014192.10	3	kraj stěrkové cesty
227	855180.99	1014198.02	3	dřevěný kolík
234	855176.07	1014208.14	3	roh kamenného propustku
235	855175.56	1014206.27	3	roh kamenného propustku
237	855176.20	1014203.47	3	dřevěný kolík
240	855170.47	1014197.43	3	kraj stěrkové cesty
241	855171.20	1014199.17	3	kraj stěrkové cesty
245	855165.36	1014202.18	3	dřevěný kolík
249	855164.94	1014210.33	3	roh kamenného propustku
250	855164.89	1014208.23	3	roh kamenného propustku
259	855185.32	1014211.76	3	dřevěný kolík
261	855162.52	1014218.20	3	dřevěný kolík
281	855176.08	1014219.47	3	dřevěný kolík
400	855214.78	1014189.76	7	značka na cestě
401	855176.54	1014231.49	3	dřevěný kolík
402	855165.92	1014232.67	3	dřevěný kolík
403	855173.68	1014231.84	3	železná římsa
404	855169.88	1014232.31	3	železná římsa
405	855164.24	1014229.73	3	dřevěný kolík
406	855167.47	1014196.48	7	značka na cestě
407	855174.10	1014235.24	7	železná římsa
408	855170.28	1014235.64	7	železná římsa
409	855175.13	1014243.64	7	železná římsa
410	855171.24	1014243.43	7	železná římsa