

Číslo smlouvy CETIN: VPIC/MS/2021/00063

SAP S/4 Hana: 8030002368

Číslo smlouvy Stavebníka: 4400211145

Registr smluv: ANO



S00JP013X4IZ

**SMLOUVA O REALIZACI PŘEKLÁDKY
SÍŤE ELEKTRONICKÝCH KOMUNIKACÍ
č. VPIC/MS/2021/00063**

mezi

CETIN a.s.

a

Statutární město Zlín

CETIN a.s.

se sídlem Českomoravská 2510/19, Libeň, 190 00 Praha 9

IČO: 04084063

DIČ: CZ04084063

zapsaná v obchodním rejstříku vedeném u Městského soudu v Praze pod sp. zn. B 20623

zastoupená na základě pověření Janem Žďárským, ředitelem, Provoz sítě

bankovní spojení: PPF banka a.s.

číslo účtu [REDACTED]

(dále jen „CETIN“)

a

Statutární město Zlín

se sídlem nám. Míru 12, 76001 Zlín

IČO:00283924

Zastoupené ve věcech smluvních: Michal Čížek, člen Rady města Zlína

(dále jen „Stavebník“)

CETIN a Stavebník dále společně označováni jako „Smluvní strany“ a jednotlivě jako „Smluvní strana“,

uzavřely níže uvedeného dne, měsíce a roku dle ustanovení § 1746 odst. 2 zákona č. 89/2012 Sb., občanský zákoník, v účinném znění (dále jen „občanský zákoník“) a dle ustanovení § 104 odst. 17 zákona č. 127/2005 Sb., o elektronických komunikacích a o změně některých souvisejících zákonů, v účinném znění (dále jen „Zákon o elektronických komunikacích“) tuto

Smlouvu o realizaci překládky sítě elektronických komunikací
(dále jen „Smlouva“)

DEFINICE

Výrazy označené ve Smlouvě počátečním velkým písmenem mají pro účely Smlouvy níže uvedený význam, není-li Smlouvou výslovně stanoveno jinak:

CTN je cenový a technický návrh, který je Přílohou č. 1 Smlouvy;

Překládka je stavba v k.ú. Příluky u Zlína spočívající ve změně trasy komunikačního vedení SEK ve vlastnictví společnosti CETIN, jejíž rozsah je specifikován v CTN;

Etapa Překládky je jakákoliv část Překládky v CTN označená za etapu, vymezená v CTN a co do rozsahu určená položkami v CTN; Etapa Překládky je pro účely Smlouvy samostatným plněním;

Projekt je realizační projektová dokumentace Překládky;

Příprava Překládky jsou přípravné činnosti s Překládkou související, nezbytné pro vlastní realizaci Překládky, a to zpracování CTN, zpracování Projektu a další činnosti uvedené v odst. 4.1 písmeno (a) Smlouvy;

Předpoklady pro realizaci Překládky mají význam uvedený v odst. 3.3 Smlouvy;

Číslo smlouvy CETIN: VPIC/MS/2021/00063

SAP S/4 Hana: 8030002368

Číslo smlouvy Stavebníka:

Registr smluv: ANO

SEK je síť elektronických komunikací, kterou se rozumí přenosové systémy, popřípadě spojovací nebo směrovací zařízení a jiné prostředky, včetně prvků sítě, které nejsou aktivní, které umožňují přenos signálů po vedení, rádiovými, optickými nebo jinými elektromagnetickými prostředky, včetně družicových sítí, pevných sítí s komutací okruhů nebo paketů a mobilních zemských sítí, sítí pro rozvod elektrické energie v rozsahu, v jakém jsou používány pro přenos signálů, sítí pro rozhlasové a televizní vysílání a sítí kabelové televize, bez ohledu na druh přenášené informace;

Vyjádření o existenci SEK je „Vyjádření o existenci sítě elektronických komunikací společnosti CETIN a.s.“ ze dne 28.8.2020 vydané pod čj. 733336/20, jehož nedílnou součástí jsou Všeobecné podmínky ochrany SEK společnosti CETIN, které si vyžádal a obdržel Stavebník;

„**Zákon o vyvlastnění**“ je zákon č. 184/2006 Sb., o odnětí nebo omezení vlastnického práva k pozemku nebo ke stavbě, v účinném znění.

1. ÚVODNÍ USTANOVENÍ

- 1.1 CETIN je vlastníkem SEK, jež má být přeložena na základě Smlouvy.
- 1.2 Stavebník dle Vyjádření o existenci SEK vyvolává Překládku dotčené části SEK dle ustanovení § 104 odst. 17 Zákona o elektronických komunikacích.
- 1.3 Překládka dle Smlouvy je vedena u společnosti CETIN pod označením „**VPIC Zlín_Silniční napojení průmysl.zóny**“.

2. PŘEDMĚT SMLOUVY

- 2.1 Předmětem Smlouvy je závazek společnosti CETIN zajistit Překládku a s ní související záležitosti v rozsahu Projektu a za podmínek stanovených Smlouvou a závazek Stavebníka, který Překládku vyvolal, společnosti CETIN uhradit všechny nezbytné náklady spojené s Překládkou, které by společnosti CETIN nevznikly, kdyby Překládka nebyla Stavebníkem vyvolána.

3. PŘEKLÁDKA A JEJÍ PODMÍNKY

- 3.1 Překládka bude realizována v rozsahu (územním a stavebnětechnickém) a na nemovitostech specifikovaných v CTN.
- 3.2 Je-li Smlouvou ujednána pro Překládku, před realizací Překládky, pro realizaci Překládky a dokončení Překládky jakákoliv lhůta, podmínka nebo povinnost a/nebo pro Překládku, před realizací Překládky, pro realizaci Překládky a dokončení Překládky stanoven počátek běhu lhůty ke splnění podmínky nebo povinnosti, má se za to, že lhůta, podmínka nebo povinnost je ujednána rovněž pro Etapu překládky a počátek běhu lhůty ke splnění podmínky nebo povinnosti je stanoven rovněž pro Etapu překládky, není-li Smlouvu výslovně sjednáno jinak.
- 3.3 Předpoklady (podmínky) pro realizaci Překládky jsou:
 - (a) zajištění pravomocného územního rozhodnutí – rozhodnutí o umístění stavby Překládky;
 - (b) zajištění práv k užívání Překládkou dotčených nemovitostí, a to uzavření smlouvy o smlouvě budoucí o zřízení služebnosti s vlastníky Překládkou dotčených nemovitostí nebo vyvlastnění takového práva,

(vše dále jen „**Předpoklady pro realizaci Překládky**“).

- 3.4 Společnost CETIN není povinna zahájit realizaci Překládky dříve, než jsou zajištěny Předpoklady pro realizaci Překládky; bez zajištění Předpokladů pro realizaci Překládky nebude Překládka realizována.
- 3.5 Vlastníkem SEK, přeložené na základě Smlouvy, zůstává společnost CETIN.
- 3.6 Společnost CETIN je oprávněna realizaci Překládky pověřit jinou osobu. Je-li realizaci Překládky a/nebo jednotlivými úkony Překládky pověřena jiná osoba, odpovídá společnost CETIN Stavebníkovi tak, jako by Překládku realizovala sama.

4. ZÁVAZKY SMLUVNÍCH STRAN

4.1 Společnost CETIN se zavazuje

(a) před realizací Překládky:

- (i) zajistit zpracování Projektu;
- (ii) pokusit se uzavřít smlouvu o smlouvě budoucí o zřízení služebnosti a/nebo jinou smlouvu s vlastníky Překládkou dotčených nemovitostí, tzn. prokazatelně učinit vlastníkům Překládkou dotčených nemovitostí návrh takové smlouvy.

(b) po realizaci Překládky:

- (i) zajistit pro své potřeby dokumentaci skutečného provedení Překládky; dokumentace skutečného provedení Překládky nebude dokumentací skutečného provedení s náležitostmi dle vyhlášky č. 499/2006 Sb., o dokumentaci staveb, v účinném znění;
- (ii) zajistit vyhotovení geometrického plánu s vyznačením rozsahu služebnosti k Překládkou dotčeným nemovitostem;
- (iii) zajistit uzavření smluv o zřízení služebnosti s vlastníky Překládkou dotčených nemovitostí a vklad služebnosti dle smluv o zřízení služebnosti s vlastníky Překládkou dotčených nemovitostí do katastru nemovitostí.

4.2 Stavebník se zavazuje před realizací Překládky:

- (i) po splnění Předpokladů pro realizaci Překládky, nejdříve však šest (6) měsíců od uzavření Smlouvy, vyzvat písemně společnost CETIN k realizaci Překládky a oznámit společnosti CETIN stavební připravenost (dále jen „**Kvalifikovaná výzva**“);
- (ii) Kvalifikovanou výzvu učinit pro každou Etapu Překládky;

Stavebník podpisem Smlouvy převádí na společnost CETIN práva a povinnosti z územního rozhodnutí – rozhodnutí o umístění stavby vydané Magistrátem města Zlína, odbor stavebních a dopravních řízení č.j. MMZL 032889/2020 ze dne 2.4.2020, pravomocného dne 5.5.2020 (dále jen „**Územní rozhodnutí**“), a to (i) práva k umístění, resp. přeložení veřejné komunikační sítě společnosti CETIN za podmínek v Územním rozhodnutí stanovených, a (ii) práva a povinnosti související, založená stanovisky dotčených orgánů státní správy, vlastníků a správců inženýrských sítí a účastníků řízení, tak jak jsou v Územním rozhodnutí výslovně uvedeny. Společnost CETIN podpisem Smlouvy převáděná práva přijímá. Územní rozhodnutí je Přílohou č. 2 Smlouvy.

4.3 Společnost CETIN se zavazuje zajistit realizaci každé Etapy Překládky do čtyř (4) měsíců ode dne, kdy bude splněna poslední z následujících podmínek:

(a) společnosti CETIN je doručena Kvalifikovaná výzva;

Číslo smlouvy CETIN: VPIC/MS/2021/00063
Číslo smlouvy Stavebníka:

SAP S/4 Hana: 8030002368
Registr smluv: ANO

(b) Stavebník uhradil náklady na Přípravu Překládky dle odst. 6.1 písm. (a) Smlouvy.

- 4.4 Stavebník bere na vědomí, že mezi společnostmi CETIN a vlastníky Překládkou dotčených nemovitostí musí dojít s ohledem na ustanovení § 104 Zákona o elektronických komunikacích k úpravě vzájemných právních vztahů v podobě uzavření písemné smlouvy o budoucí smlouvě o zřízení služebnosti a po realizaci Překládky k uzavření smlouvy o zřízení služebnosti případně ke zřízení takového práva ve vyvlastňovacím řízení dle Zákona o vyvlastnění. Náhrady za zřízení služebností, které společnost CETIN vlastníkům Překládkou dotčených nemovitostí uhradí, bude Stavebník s ohledem na ustanovení § 104 odst. 17 Zákona o elektronických komunikacích povinen uhradit společnosti CETIN jako náklady vzniklé společnosti CETIN v souvislosti s Překládkou. Stejně tak bude Stavebník povinen uhradit společnosti CETIN náklady za uhrazení správních poplatků za vklad služebností do katastru nemovitostí, případně náklady vzniklé společnosti CETIN v souvislosti s vyvlastňovacím řízením dle Zákona o vyvlastnění.
- 4.5 Stavebník se zavazuje poskytnout společnosti CETIN při uzavírání smluv o budoucí smlouvě o zřízení služebnosti a po realizaci Překládky při uzavírání smluv o zřízení služebnosti potřebnou součinnost.
- 4.6 Jakákoliv lhůta dle odst. 4.3 Smlouvy sjednaná k realizaci Překládky a/nebo sjednaná Smluvními stranami na základě Smlouvy se prodlužuje o dobu, po kterou je v prodlení Stavebník s plněním povinnosti dle Smlouvy a/nebo po kterou byla realizace Překládky přerušena nebo nemohla být zahájena z důvodu nikoliv na straně společnosti CETIN, a o další dobu, o kterou je lhůta k realizaci Překládky třeba prodloužit v důsledku prodlení Stavebníka.
- 4.7 Dnem ukončení realizace Etapy Překládky je den, kdy je Stavebníkovi doručeno na adresu uvedenou v hlavičce Smlouvy nebo na adresu elektronické pošty uvedenou v čl. 8 Smlouvy oznámení o ukončení realizace Etapy Překládky. Smluvní strany ujednaly a souhlasí, že oznámení dle předchozí věty budou považovat za doručené pátým (5.) dnem od odeslání oznámení na adresu uvedenou v hlavičce Smlouvy nebo na adresu elektronické pošty uvedenou v čl. 8 Smlouvy.

5. NÁKLADY SPOJENÉ S PŘEKLÁDKOU

- 5.1 Stavebník je dle ustanovení § 104 odst. 17 Zákona o elektronických komunikacích povinen nést náklady Překládky dotčeného úseku SEK, přičemž takovými náklady jsou všechny nezbytné náklady vlastníka SEK, které by mu nevznikly, kdyby Překládka nebyla Stavebníkem vyvolána.
- 5.2 Výše nákladů Překládky stanovených na základě CTN činí ke dni uzavření Smlouvy **2.369.748,- Kč** (slovy: dva miliony tři sta šedesát devět tisíc sedm set čtyřicet osm korun českých). Specifikace těchto nákladů je uvedena v CTN. Stavebník bere na vědomí, že tato výše nákladů byla stanovena před vyhotovením Projektu na základě měrných nákladů společnosti CETIN (tj. je pouze orientační). Překládka dle Zákona o elektronických komunikacích je mimo předmět daně z přidané hodnoty.
- 5.3 Výše nákladů Překládky bude stanovena po vyhotovení Projektu, na jeho základě (dále jen „**Náklady Překládky stanovené na základě Projektu**“). Společnost CETIN do pěti (5) měsíců od uzavření Smlouvy písemně oznámí Stavebníkovi výši Nákladů Překládky stanovených na základě Projektu a ve stejné lhůtě předloží Stavebníkovi Projekt.

- 5.4 V případě, že v souvislosti s realizací Překládky společnosti CETIN vzniknou další nezbytné náklady na Překládku, které nejsou vyčísleny v odst. 5.2 Smlouvy, Stavebník se zavazuje je společnosti CETIN uhradit, za předpokladu, že nebudou zahrnuty v Nákladech Překládky stanovených na základě Projektu.

Může se jednat zejména, nikoliv však výlučně o:

- (a) náklady na náhrady za omezení vlastnického práva vlastníkům Překládkou dotčených nemovitostí dle uzavřených smluv o služebnosti a/nebo dle pravomocného rozhodnutí příslušného vyvlastňovacího úřadu o omezení vlastnického práva zřízením služebnosti rozhodnutím;
 - (b) náklady související se zrušením a následným výmazem služebnosti (váznoucí na nemovitostech dotčených původní, překládanou SEK) z katastru nemovitostí,
 - (c) náklady na náhrady za omezené užívání lesního a půdního fondu včetně nákladů na vypracování výpočtu;
 - (d) hydrogeologický, geologický, dendrologický a ostatní odborné posudky zpracované subjekty k tomu určenými;
 - (e) náklady na koordinační výkresy, povodňové plány a zaměření, vyžadované dotčenými subjekty;
 - (f) náklady na identifikaci parcel;
 - (g) náklady na správní poplatky dle zákona č. 634/2004 Sb. o správních poplatcích, v účinném znění, které vzniknou společnosti CETIN v důsledku získávání potřebných správních rozhodnutí – povolení, které jsou nezbytné k realizaci Překládky;
 - (h) náklady související se zvláštním užíváním veřejného prostranství, vyměřené v souvislosti s realizací Překládky podle zákona č. 565/1990 Sb., o místních poplatcích v účinném znění;
 - (i) náklady související se zvláštním užíváním dle ustanovení § 25 zákona č. 13/1997 Sb., o pozemních komunikacích, v účinném znění;
 - (j) náklady na peněžité plnění plynoucí z nájemních smluv, jejichž uzavření je nutné pro realizaci Překládky;
 - (k) náklady související s majetkovými újmami, způsobenými na zemědělských plodinách v souvislosti s realizací Překládky;
 - (l) náklady na ochranu komunikačních vedení a zařízení před přepětím a nadproudem, včetně odborného výpočtu a návrhu;
 - (m) náklady související se záchranným archeologickým dohledem.
- 5.5 Výše nákladů na Překládku, bez ohledu na to, zda se jedná o náklady Překládky stanovené na základě CTN nebo o Náklady Překládky stanovené na základě Projektu se změní písemným oznámením společnosti CETIN o změně výše nákladů na Překládku doručeným Stavebníkovi (dále jen „**Oznámení o změně výše nákladů**“). Společnost CETIN je oprávněna Oznámení o změně výše nákladů učinit v každém kalendářním roce, ve kterém je Smlouva účinná, vždy však pouze jednou (1) za příslušný kalendářní rok. Společnost CETIN není povinna za trvání účinnosti Smlouvy učinit žádné Oznámení o změně výše nákladů.

6. PLATEBNÍ PODMÍNKY

- 6.1 Náklady spojené s Překládkou ve výši skutečně provedených prací a skutečně vynaložených nákladů dle odst. 5.3 a/nebo odst. 5.5 Smlouvy je Stavebník povinen uhradit na základě jednotlivých daňových dokladů (dále jen „**Faktura**“). Faktury budou společností CETIN vystaveny takto:

Číslo smlouvy CETIN: VPIC/MS/2021/00063
Číslo smlouvy Stavebníka:

SAP S/4 Hana: 8030002368
Registr smluv: ANO

- (a) Faktura za Přípravu Překládky ve výši **66.612,- Kč** (slovy: šedesát šest tisíc šest set dvanáct korun českých) bude společností CETIN vystavena do patnácti (15) dnů od předložení Projektu Stavebníkovi dle odst. 5.3 Smlouvy;
- (b) Faktura za Etapu Překládky bude vystavena do patnácti (15) dnů od ukončení realizace té které Etapy Překládky dle odst. 4.7 Smlouvy.
- 6.2 Náklady společnosti CETIN uvedené v odst. 5.4 Smlouvy budou hrazeny Stavebníkem odděleně na základě samostatných Faktur vystavených společností CETIN.
- 6.3 Každý originální účetní a daňový doklad musí obsahovat číslo projektu. Doklady realizované před podáním žádosti o podporu, kdy není známo registrační číslo projektu, si následně společnost CETIN označí registračním číslem projektu po sdělení stavebníkem.
- 6.4 Předpokládá se, že Překládka bude spolufinancována z Integrovaného regionálního operačního programu v rámci Integrovaného plánu rozvoje území města Zlín (IPRU). Společnost CETIN je povinna dodržet všechny podmínky poskytovatele dotace, zejména podmínky pro uchovávání dokumentace související s realizací projektu, označení faktur či umožnění provedení kontroly pověřeným orgánům a jejich zaměstnancům.
- 6.5 Společnost CETIN je povinna řádně uchovávat veškerou dokumentaci a účetní doklady související s realizací projektu (Překládky) minimálně do konce roku 2028 a je povinna k této dokumentaci a účetním dokladům umožnit minimálně do konce roku 2028 přístup.
- 6.6 Společnost CETIN je povinna minimálně do konce roku 2028 poskytovat informace a dokumentaci vztahující se k projektu zaměstnancům nebo zmocněncům pověřených orgánů (CRR, Ministerstva pro místní rozvoj ČR, Ministerstva financí ČR, Evropské komise, Evropského účetního dvora, Nejvyššího kontrolního úřadu, Auditního orgánu (dále jen „AO“), platebního certifikačního orgánu (dále jen „PCO“), příslušného orgánu finanční správy a dalších oprávněných orgánů státní správy) a je povinna informovat poskytovatele dotace o skutečnostech majících vliv na realizaci projektu, především pak povinnost informovat o jakýchkoli kontrolách a auditech provedených v souvislosti s projektem; dále též povinnost na žádost poskytovatele dotace, ŘO IROP, PCO nebo AO poskytnout veškeré informace o výsledcích a kontrolní protokoly z těchto kontrol a auditů. A zároveň vytvořit podmínky k provedení kontroly a poskytnout při provádění kontroly součinnost.
- 6.7 Jakoukoliv Fakturu vystavenou společností CETIN dle Smlouvy a v souladu se Smlouvou je Stavebník povinen uhradit ve lhůtě třiceti (30) dnů ode dne doručení Faktury.
- 6.8 Faktury budou Stavebníkovi zasílány na adresu uvedenou v hlavičce Smlouvy.
- 6.9 Náklady dle Smlouvy budou Stavebníkem hrazeny na účet společnosti CETIN uvedený v hlavičce Smlouvy, pokud nebude Fakturou vystavenou společností CETIN stanoveno jinak.
- 6.10 Stavebník se dostane do prodlení s uhrazením Faktury, pokud řádně a v souladu se Smlouvou účtovaná částka nebude nejpozději poslední den splatnosti Faktury připsána ve prospěch účtu společnosti CETIN.

7. SANKCE

- 7.1 Pro případ, že Stavebník bude v prodlení s úhradou některé částky, k jejíž úhradě je Smlouvy povinen, je povinen uhradit společnosti CETIN smluvní pokutu ve výši 0,3 z dlužné částky za každý započatý den prodlení.
- 7.2 Smluvní pokuta je splatná do deseti (10) dnů ode dne doručení písemné výzvy příslušné Smluvní straně k její úhradě.
- 7.3 Zaplacením smluvní pokuty dle Smlouvy není dotčen nárok společnosti CETIN na náhradu skutečné škody a ušlého zisku v celém rozsahu způsobené škody.

8. KONTAKTNÍ A ODPOVĚDNÉ OSOBY SMLUVNÍCH STRAN

8.1 Za společnost CETIN:

ve věcech smluvních: Valentýna Stachová
funkce: specialista pro výstavbu sítě – překládky SEK
e-mail: valentyna.stachova@cetin.cz, tel.: 238 465 697

ve věcech technických: Bc. Karel Herák
funkce: specialista pro výstavbu sítě
e-mail: karel.herak@cetin.cz, tel.: 725 553 307

8.2 Za Stavebníka:

ve věcech smluvních: Michal Čížek
funkce: člen Rady města Zlína
e-mail: michalcizek@zlin.eu, tel.: 577 630 201

ve věcech technických Ing. Martin Poláček
funkce: investiční referent
e-mail: martinpolacek@zlin.eu, tel.: 577 630 602

9. Odstoupení od smlouvy

- 9.1 Společnost CETIN je oprávněna, aniž by tím omezila jakákoli svá jiná práva nebo možnosti nápravy dle Smlouvy, odstoupit od Smlouvy v případech stanovených v odst. 9.2 nebo 9.3 Smlouvy tím, že doručí Stavebníkovi písemné oznámení o odstoupení. Odstoupení je účinné okamžikem jeho doručení Stavebníkovi, není-li v odstoupení stanoveno pozdější datum jeho účinnosti.
- 9.2 Dostane-li se Stavebník do prodlení s úhradou jakékoliv platby dle Smlouvy a toto prodlení trvá déle než třicet (30) dnů, je společnost CETIN oprávněna od Smlouvy odstoupit.
- 9.3 Vznikne-li společnosti CETIN právo odstoupit od Smlouvy dle předchozího odstavce, je společnost CETIN oprávněna od Smlouvy odstoupit i částečně, s účinky pro každou Etapu Překládky v odstoupení označenou.
- 9.4 Odstoupí-li společnost CETIN dle odst. 9.2 nebo 9.3 Smlouvy, je Stavebník povinen uhradit společnosti CETIN veškeré náklady společnosti CETIN již vzniklé v souvislosti s plněním ze Smlouvy.
- 9.5 Stavebník je oprávněn od Smlouvy odstoupit v případě, že výše Nákladů Překládky stanovených na základě Projektu bude o 10 % a více vyšší než výše nákladů Překládky stanovených na základě CTN.

Číslo smlouvy CETIN: VPIC/MS/2021/00063
Číslo smlouvy Stavebníka:

SAP S/4 Hana: 8030002368
Registr smluv: ANO

- 9.6 Odstoupí-li Stavebník od Smlouvy dle odst. 9.5 Smlouvy, je Stavebník povinen uhradit společnosti CETIN veškeré náklady společnosti CETIN již vzniklé v souvislosti s plněním ze Smlouvy.
- 9.7 Pokud ve Smlouvě není výslovně stanoveno jinak, Smluvní strany sjednávají, že odstoupit od Smlouvy lze pouze způsobem a z důvodů stanovených ve Smlouvě, čímž Smluvní strany výslovně vylučují příslušná ustanovení občanského zákoníku, která upravují možnosti odstoupení od Smlouvy.
- 9.8 Odstoupením od Smlouvy nezanikají zejména případné nároky Smluvních stran na zaplacení úroků z prodlení, smluvních pokut, náhradu škody a dalších nákladů vzniklých na základě Smlouvy či v souvislosti s ní; dále nezanikají ustanovení Smlouvy, která vzhledem ke své povaze mají trvat i po ukončení Smlouvy.

10. ROZVAZOVACÍ PODMÍNKA

- 10.1 Kvalifikovaná výzva pro každou Etapu Překládky musí být doručena společnosti CETIN nejpozději do dvou (2) let od uzavření Smlouvy. Marné uplynutí lhůty je dle ustanovení § 548 odst. 2 občanského zákoníku rozvazovací podmínkou platnosti a účinnosti části Smlouvy v rozsahu každé Etapy Překládky, pro kterou ve lhůtě dvou (2) let od uzavření Smlouvy nebyla společností CETIN doručena Kvalifikovaná výzva.
- 10.2 Dnem následujícím po uplynutí dvou (2) let od uzavření Smlouvy zanikne Smlouva:
- (a) zčásti, a to v rozsahu každé Etapy Překládky, pro kterou nebyla společností CETIN doručena Kvalifikovaná výzva ve lhůtě dvou (2) let od uzavření Smlouvy;
 - (b) v celém rozsahu, nebyla-li společností CETIN doručena žádná Kvalifikovaná výzva ve lhůtě dvou (2) let od uzavření Smlouvy.
- 10.3 Zanikne-li Smlouva rozvazovací podmínkou, je Stavebník povinen uhradit společnosti CETIN veškeré náklady společnosti CETIN již vzniklé v souvislosti s plněním Smlouvy. Zanikne-li Smlouva rozvazovací podmínkou jen zčásti, je Stavebník povinen uhradit společnosti CETIN veškeré náklady společnosti CETIN již vzniklé v souvislosti s plněním ze zaniklé části Smlouvy.
- 10.4 Zánikem Smlouvy nebo její části rozvazovací podmínkou nezanikají případné nároky Smluvních stran na zaplacení úroků z prodlení, smluvních pokut, náhradu škody a dalších nákladů vzniklých na základě Smlouvy či v souvislosti s ní; dále nezanikají ustanovení Smlouvy, která vzhledem ke své povaze mají trvat i po zániku Smlouvy nebo její části.

11. OCHRANA OSOBNÍCH ÚDAJŮ

- 11.1 Za účelem plnění práv a povinností vyplývajících ze Smlouvy nebo vzniklých v souvislosti se Smlouvou si Smluvní strany navzájem předávají nebo mohou předávat osobní údaje (dále jen „Osobní údaje“) ve smyslu čl. 4 odst. 1 Nařízení Evropského parlamentu a Rady (EU) č. 2016/679 ze dne 27. dubna 2016, o ochraně fyzických osob v souvislosti se zpracováním osobních údajů a o volném pohybu těchto údajů a o zrušení směrnice 95/46/ES (obecné nařízení o ochraně osobních údajů) (dále jen „GDPR“) subjektů údajů, kterými jsou zejména zástupci, zaměstnanci nebo zákazníci druhé Smluvní strany či jiné osoby pověřené druhou Smluvní stranou k výkonu či plnění práv a povinností vyplývajících ze Smlouvy nebo vzniklých v souvislosti se Smlouvou. Přejímající Smluvní strana je tak vzhledem k předávaným Osobním údajům v pozici správce.

- 11.2 Účelem předání Osobních údajů je plnění Smlouvy. Smluvní strany prohlašují, předávané Osobní údaje budou zpracovávat pouze k naplnění tohoto účelu, a v souladu s platnými právními předpisy, zejména v souladu s GDPR.
- 11.3 Smluvní strany prohlašují, že pro předání Osobních údajů druhé Smluvní straně disponují platným právním titulem v souladu s čl. 6 odst. 1 GDPR.
- 11.4 Smluvní strany berou na vědomí, že za účelem plnění Smlouvy může docházet k předání Osobních údajů z přejímající Smluvní strany třetí osobě, zejména osobě, prostřednictvím které přejímající Smluvní strana vykonává či plní práva a povinnosti vyplývající ze Smlouvy nebo vzniklá v souvislosti se Smlouvou. Za plnění povinností ze Smlouvy se považuje zejména provádění Překládky a s ní souvisejících záležitostí v rozsahu a za podmínek stanovených Smlouvou.
- 11.5 Předávající Smluvní strana zajistila nebo zajistí splnění veškerých zákonných podmínek nezbytných pro předání Osobních údajů vůči subjektům údajů, zejména informuje subjekty údajů o skutečnosti, že došlo k předání konkrétních Osobních údajů přejímající Smluvní straně, a to za účelem plnění Smlouvy. V případě, že přejímající Smluvní stranou je společnost CETIN, předávající Smluvní strana seznámí subjekty údajů rovněž i s podmínkami zpracování Osobních údajů, včetně rozsahu zvláštních práv subjektu údajů, které jsou uvedeny v Zásadách zpracování osobních údajů dostupných na adrese <https://www.cetin.cz/zasady-ochrany-osobnich-udaju>. Splnění povinností uvedené v tomto odstavci je předávající Smluvní strana povinna přejímající Smluvní straně na výzvu písemně doložit.

12. ZÁVĚREČNÁ USTANOVENÍ

- 12.1 Smlouva nabývá platnosti dnem podpisu oběma Smluvními stranami a účinnosti dnem následujícím po dni jejího uveřejnění dle zákona č. 340/2015 Sb., o zvláštních podmínkách účinnosti některých smluv, uveřejňování těchto smluv a o registru smluv (zákon o registru smluv), v účinném znění (dále jen „**Zákon o registru smluv**“). Stavebník se zavazuje nejpozději do dvaceti (20) dnů od uzavření Smlouvy uveřejnit její obsah a tzv. metadata a splnit další povinnosti v souladu se Zákonem o registru smluv. Stavebník se zavazuje doručit společnosti CETIN potvrzení o uveřejnění Smlouvy dle Zákonu o registru smluv vydané správcem registru smluv nejpozději následující den po jeho obdržení. Nebude-li Smlouva uveřejněna v souladu se Zákonem o registru smluv ani do tří (3) měsíců od jejího uzavření, zavazuje se Stavebník uzavřít se společností CETIN novou smlouvu, která svým obsahem bude hospodářsky odpovídat znění Smlouvy (přičemž určení lhůt, dob a termínů bude odpovídat tomuto principu a časovému posunu), a to do sedmi (7) dnů od doručení výzvy společností CETIN Stavebníkovi. Ujednání tohoto odstavce nabývá účinnosti dnem uzavření Smlouvy.
- 12.2 Vztahy ze Smlouvy vyplývající i vztahy Smlouvou neupravené se řídí právním řádem České republiky, zejména občanským zákoníkem.
- 12.3 Písemným stykem či pojmem „**písemně**“ se pro účely Smlouvy rozumí předání zpráv jedním z těchto způsobů:
- v listinné podobě;
 - e-mailovou zprávou s uznávaným elektronickým podpisem dle zák. č. 297/2016 Sb., o službách vytvářejících důvěru pro elektronické transakce, v účinném znění;
 - e-mailovou zprávou zaslánou na adresu kontaktních osob, tak jak jsou specifikovány v čl. 8 Smlouvy.

Číslo smlouvy CETIN: VPIC/MS/2021/00063

SAP S/4 Hana: 8030002368

Číslo smlouvy Stavebníka:

Registr smluv: ANO

Smluvní strany ujednaly, že pro případ změny Smlouvy dle odst. 12.6 Smlouvy, věta první a pro případ odstoupení od Smlouvy se nepoužije způsob uvedený pod písmenem(b) a(c).

- 12.4 Smluvní strany se zavazují vyvinout maximální úsilí k odstranění vzájemných sporů, vzniklých na základě Smlouvy nebo v souvislosti se Smlouvou, a k jejich vyřešení zejména prostřednictvím jednání odpovědných osob nebo jiných pověřených subjektů. Nedohodnou-li se Smluvní strany na způsobu řešení vzájemného sporu, má každá ze Smluvních stran právo uplatnit svůj nárok u příslušného soudu České republiky.
- 12.5 Smluvní strany si nepřejí, aby nad rámec ustanovení Smlouvy byla jakákoliv práva a povinnosti dovozovány z dosavadní či budoucí praxe zavedené mezi Smluvními stranami či zvyklostí zachovávaných obecně či v odvětví týkajícím se předmětu plnění Smlouvy, ledaže je ve Smlouvě výslovně sjednáno jinak. Vedle shora uvedeného si Smluvní strany potvrzují, že si nejsou vědomy žádných dosud mezi nimi zavedených obchodních zvyklostí či praxe.
- 12.6 Smlouva může být měněna pouze písemně, a to právními jednáními Smluvních stran výslovně označenými za dodatky ke Smlouvě s podpisy osob oprávněných jednat za Smluvní strany na téže listině; změna jinou formou je vyloučena. Smluvní strany ujednaly a souhlasí, že ujednání věty předchozí, část za středníkem se neuplatní pro případ Oznámení o změně výše nákladů dle odst. 5.5 Smlouvy.
- 12.7 Smluvní strany se dohodly na vyloučení aplikace následujících ustanovení občanského zákoníku:
- § 557;
 - § 1767 odst. 2;
 - § 1740 odst. 2 druhá věta a odst. 3; a
 - § 1743.
- 12.8 Smluvní strany na sebe v souladu s § 1765 odst. 2 občanského zákoníku přebírají nebezpečí změny okolností.
- 12.9 S odkazem na příslušná ustanovení občanského zákoníku, zejména ustanovení § 1881 a § 1895 občanského zákoníku, není Stavebník oprávněn převést či postoupit Smlouvu ani jakákoliv svá práva nebo povinnosti ze Smlouvy nebo z její části třetí osobě bez předchozího písemného souhlasu společnosti CETIN.
- 12.10 Smlouva obsahuje úplné ujednání o předmětu Smlouvy a všech náležitostech, které Smluvní strany měly a chtěly ve Smlouvě ujednat, a které považují za důležité pro závaznost Smlouvy. Žádný projev Smluvních stran učiněný při jednání o Smlouvě ani projev učiněný po uzavření Smlouvy nesmí být vykládán v rozporu s výslovnými ustanoveními Smlouvy a nezakládá žádný závazek žádné ze Smluvních stran.
- 12.11 Smluvní strany souhlasí a potvrzují si, že údaje uvedené ve Smlouvě nejsou předmětem obchodního tajemství a zároveň nejsou informacemi požívajícími ochrany důvěrnosti majetkových poměrů.
- 12.12 Společnost CETIN přijala a dodržuje interní korporátní compliance program navržený tak, aby byl zajištěn soulad činnosti společnosti CETIN s platnými a účinnými právními předpisy, pravidly etiky a morálky, a zahrnující opatření, jejichž cílem je předcházení a odhalování porušování uvedených předpisů a pravidel (program Corporate Compliance - <https://www.cetin.cz/corporate-compliance>).

Stavebník (a jakákoliv fyzická nebo právnická osoba, která s ním spolupracuje a která využívá pro plnění povinností z této Smlouvy nebo v souvislosti s jejím uzavřením realizací, tj. pracovníci, zástupci nebo externí spolupracovníci) ctí a dodržuje platné a účinné právní předpisy včetně mezinárodních smluv, základní morální a etické principy. Stavebník odmítá jakékoliv deliktní jednání a tohoto se zdržuje. Stavebník prohlašuje, že podle jeho nejlepšího vědomí a svědomí on ani žádný jeho pracovník, zástupce nebo externí spolupracovník neporušili v souvislosti s uzavřením této Smlouvy žádný platný a účinný právní předpis. Stavebník prohlašuje, že jeho činnost je legální a veškeré jeho prostředky pocházejí výhradně z legálních zdrojů.

Stavebník je povinen činit veškerá náležitá opatření a vyvíjet co největší úsilí, aby zabránil tomu, že on nebo jakýkoli jeho pracovník, zástupce nebo externí spolupracovník poruší v souvislosti s realizací této Smlouvy jakýkoliv platný a účinný právní předpis.

Aniž by byla dána jakákoliv souvislost s předmětem činnosti dle této Smlouvy, Stavebník prohlašuje, že uplatňuje a bude uplatňovat veškerá náležitá opatření a že vyvíjí a bude vyvíjet co největší úsilí, aby v rámci jeho činnosti nebo zájmu nedošlo k jednání nebo situaci, která by způsobila takové významné ohrožení nebo narušení jeho reputace, jež by mohlo mít negativní dopad na reputaci s ním spolupracujících subjektů.

Vystupuje-li Stavebník pro společnost CETIN nebo jejím jménem, dává dodržování uvedených zásad najevo.

12.13 Smlouva je vyhotovena ve dvou 3 vyhotoveních, z nichž každé má platnost originálu. Stavebník obdrží 2 vyhotovení, CETIN obdrží 1 vyhotovení.

12.14 Součástí Smlouvy jsou následující Přílohy:

Příloha č. 1 - CTN

Příloha č. 2 - Územní rozhodnutí vydané Magistrátem města Zlína, odbor stavebních a dopravních řízení o umístění stavby č.j. MMZL 032889/2020

Doložka

Doložka ve smyslu ust. § 41 zákona č. 128/2000 Sb., o obcích

Schváleno orgánem obce: Rada města Zlína

Datum a číslo jednací: 24. 5. 2021, č. usn. 68/10R/2021

Datum a číslo jednací: 25. 3. 2021 RO8/21T9, 46/4R/2021 – RMZ

ZMZ – 3/17Z/2021

CETIN:

Stavebník:

V Praze dne 02-07-2021

26-07-2021

Ve Zlíně dne

CETIN

Jan Žďárský
ředitel, Provoz sítě

Statutární mě

Michal Čížek
člen Rady města Zlína

CETIN a.s.

Českomoravská 2510/19, 190 00 Praha 9 - Libeň

*Technické řešení I.**INVESTIČNÍ AKCE*

Kategorie AN – Přístupová síť
Podkategorie VPI – optické a metalické kabelové sítě
Číslo SAP
Číslo interní
Schvalování akce 2-kolové schvalování
Název

VPIC Zlín_Silniční napojení průmysl.zóny

Budoucí uživatel NO-OS Zlínsko
Zpracovatel Jiří Králíček
Předkladatel Vegacom a.s.

Schvaluje

Obsah:

1 Souhrnná zpráva

- 1.1 Základní údaje
- 1.2 Účel stavby

2 Technická zpráva

- 2.1 Vstupní podklady
- 2.2 Navrhované řešení
- 2.3 Popis tras
- 2.4 Použitá technologie
- 2.5 Použité předpisy
- 2.6 Koordinace
- 2.7 Ostatní

3 Podmiňující a související stavby

4 Vyjádření a záznamy

1. Souhrnná zpráva**1.1 Základní údaje****Identifikační údaje**

Název:	VPIC Zlín_Silniční napojení průmysl.zóny
Kategorie:	AN - Přístupová síť
Podkategorie:	VPI – Optická a metal. kab síť
Typ investice:	
Důvod 1:	
Číslo interní:	
Prvek SPP:	
ABC:	
HOST:	
ATÚ:	

Kapacitní údaje

		Průměrný náklad na:
100800_Délka HDPE trubek pro OK	0.556 km	kmp mk
100200_Délka metalických kabelů	1,120 km	kmk mk
100700_Délka nadzemní tratě	0,210 km	km vyk
100100_Délka párů v metalických kabelech	131,920 km	km kv
100300_Délka výkopů vč.podvrtů a přechodů	0.453 km	kmo kv
Páry vyvedené na hlavní rozvaděč ústř.	0 pár	b.j.
100400_Páry zakončené v účast. rozvaděčích	0 pár	
100900_Počet bytových domů	0 BD	
101100_Počet bytových jednotek v bytových domech	0 bj	
100500_Počet rodinných domů	0 RD	
100600_Počet bytových jednotek v rodinných domech	0 bj	

Požadavky:

Název polygonu: VPIC Zlín_Silniční napojení průmysl.zóny

K akci nejsou evidovány žádné požadavky

Termíny:

Platnost ÚR od:	ÚR na přeložku CETIN bylo zajištěno investorem
Platnost ÚR do:	
Plánované zahájení přípravy:	
Plánované ukončení přípravy:	
Plánované zahájení realizace:	9/2021-3/2023
Plánované ukončení realizace:	
Nabídka k přejiímce (Plán):

1.2 Účel stavby:

Akce řeší přeložku telefonních kabelů v lokalitě Zlín-Přiluky. V dané lokalitě dojde k výstavbě nových komunikací na stávajících kabelech společnosti CETIN z důvodu silničního napojení průmyslové zóny ve Zlíně – východ a oprav navazujících komunikací. Územní rozhodnutí na přeložku zajistil investor.

2 Technická zpráva

2.1 Vstupní podklady:

Objednávka CETIN, podklady TEDO a situace projektu.

2.2 Navrhované řešení:

Z důvodu nového silničního napojení průmyslové zóny ve Zlíně – východ a oprav navazujících komunikací je nutno přeložit trasy vedení CETIN. Stavba je rozdělena na tři samostatné objekty a to SO401-SILNICE I/49 – První Etapa, SO402-NAPOJENÍ PRŮMYSLOVÉ ZÓNY – Druhá Etapa a SO403-LÁVKA EV. Č. Zl. – Třetí a Čtvrtá Etapa.

SO401-SILNICE I/49 – První Etapa

Jedná se o překládku kabelu PPFL 100XN0,6 (v trase přechází na PPFL 100XN0,4) a čtyř trubek HDPE. HDPE 40 H je obsazena OK 657 011 01 typu Samsung 24f+CU, HDPE 40 S je obsazena OK 657 012 01 typu Samsung 24f+CU, HDPE 40 O je obsazena OK 657 021 01 typu OFS 144f 12x12RB+CU a OK 651 016 01 typu AT-T 20f DC CU a HDPE 40 C je obsazena OK 758 072 10 typu Samsung 24f+CU.

- Trasa překládky začíná v bodě 7, kde dojde k napojení kabelu PPFL 100XN0,4 na stáv. trasu. Trasa následně vede v HGR110, budoucím chodníkem do bodu 8. Z bodu 8 do bodu 9 dojde k podvrtu kolejiště v PE110. Následně trasa odbočí budoucím chodníkem do bodu 10 ze kterého bude proveden podvrt silnice I/49 do bodu 11. Trasa následně bude vedena v souběhu s trasou HDPE do bodu 15, kde bude kabel napojen spojkou XAGA na stáv. kabel.

Překládka HDPE začíná v bodě 12 odkud následně pokračuje chodníkem a překopem komunikace Pančava (2xPE125 + rezervní 2xPE125) do bodu 11. Dále trasa pokračuje přes ostrůvek a překopem sjezdu ze silnice I/49 (2xPE125 + rezervní 2xPE125) do chodníku a dále chodníkem až do bodu 15.

- Postup překládky OK:
 - OK 657 011 01: OK bude přerušen v OS01/2, vyfouknut do bodu 15 a novou trasou HDPE zafouknut zpět do OS01/2. Stávající spojka je typu AT-T 2500 a je nutno ji tedy vyměnit za novou typu Coyote RuntInLine
 - OK 657 012 01: OK bude přerušen v OS01/3, vyfouknut do bodu 15 a novou trasou HDPE zafouknut zpět do OS01/3. Stávající spojka je typu AT-T 2500 a je nutno ji tedy vyměnit za novou typu Coyote RuntInLine
 - OK 657 021 + OK 651 016: OK budou přerušeny v OS02/R typu COYOTE DOME 6,5x17 a v OS02 typu AT-T 2500 a budou vyfouknuty do bodu 15. Následně budou novou trasou zafouknuty zpět do OS02/R a OS02. OS02 bude vyměněna za novou spojku typu COYOTE RuntInLine.
 - OK 758 072: OK bude přerušen v OS09 a vyfouknut ke stávající OS08 a do bodu nové OS09. Stávající OS08 bude vyměněna za novou OS Coyote Runt Inline a do nového PKOR bude instalována nová OS09 typu COYOTE Runt Inline. Mezi OS08 a OS09 bude do nové trasy HDPE zafouknut nový OK typu OFS MiDia 24f+CU.

SO402-NAPOJENÍ PRŮMYSLOVÉ ZÓNY – Druhá Etapa

Jedná se o překládku metalických kabelů PPFL 100XN0,4, PPFL 50XN0,4, PPFL 25XN0,4 a PPFL 5XN0,4 a dvou trubek HDPE 40mm. HDPE 40 O je obsazena OK 680 025 typu OFS MiDia GX a HDPE 40 C je obsazena OK 680 015 61 typu Samsung 24f+CU.

- Trasa Překládky začíná v parkovišti u rozvaděče ZLBC9 do kterého jsou zaústěny met. kabely, které budou vyměněny za nové a optické kabely budou k ZLBC9 vyfouknuty. Od ZLBC9 bude proveden překop komunikace (vedení v 2xPE125+rezervní PE125) do bodu 2. V bodě 2 dojde k napojení nových kabelů PPFL 5XN0,4 a PPFL 100XN0,4 na stáv. trasu vedoucí k SO403.

Trasa následně pokračuje podél budoucího trávníku (v jiné stavbě plánováno parkoviště) v 2xPE125 do bodu 3 a následně z důvodu výstavby také v PE125 až do bodu 4. Z bodu 4 bude trasa vedena do bodu 5 pod budoucí okružní křižovatkou. Vedení bude v 2xPE125, souběžně budou uloženy 2xPE125 a vedení bude řádně obetonováno betonem C25/30. Z bodu 5 vede trasa v trávníku a chodníku až do místa spojek. V místě stávající dělicí spojky na autobusové zastávce bude prodloužena stáv. chránička přes komunikaci pomocí SYSPRO (přechod z PE na SYSPRO řádně obetonovat).

- Postup překládky OK:
 - OK 680 015: Po pokládce HDPE bude OK přerušen ve sloupku Cecilka a vyfouknut do bodu 1. Novou trasou bude následně zafouknut zpět a provařen dle původního zapojení.
 - OK 680 025: Po pokládce HDPE bude OK přerušen ve sloupku Cecilka a vyfouknut do bodu 1. Novou trasou bude následně zafouknut zpět a provařen dle původního zapojení. Z důvodu prodloužení trasy HDPE bude pofouknuta část rezervy 50m

SO403-LÁVKA EV. Č. Z1. U SO403 – Třetí a Čtvrtá Etapa

- **Třetí Etapa:** Do bodů 18 a 19 budou instalovány nové sloupky s kotvou. Mezi sloupky budou instalovány kabely 3xFLES 35XN 0,4, které následně po sloupu sestoupají do země a v zemi v HGR110 budou vedeny do bodů 7 a 20, kde budou napojeny na stáv. kabel PPFL 100XN0,4. Počet kabelů bude po dohodě s POS případně snížen, dle služeb na kabelu v době realizace (určí PEW).
- **Čtvrtá Etapa:** V bodě 8 bude instalována nová spojka ze které bude veden nový kabel PPFL 100XN0,4 v PE110 do bodu 21. **Z bodu 21 do bodu 22 bude do mostní konstrukce předchystána investorem stavby chráničky min. vnitřního průměru 90mm!** Z bodu 22 do bodu 20 bude proveden překop komunikace (v PE110) a následně trasa pokračuje v PE110 v chodníku, překop komunikace, překopem vjezdu a trávníkem (trasa v PE110 a HGR110) do bodu 23, kde bude kabel napojen na stáv. kabel

Měření optických vláken

- Oboustranné měření reflektometrem (OTDR) s vyhodnocením útlumu případných spojek a vyhodnocením jednotlivých měrných úseků. Provádí se při vhodné délce impulzu podle charakteru a délky trasy ve třech přenosových oknech (1310, 1550 a 1625 nm).
- Oboustranné měření celkového útlumu všech vláken přímou metodou IEC 86 A-1 ve třech přenosových oknech (1310 nm, 1550 nm a 1625 nm).
- **Před záhozem po odkrytí vedení a po uložení vedení do SYSPRO je zhotovitel povinen přizvat správce sítě ke kontrole, se zápisem o povolení záhozu do SD.**
- **Při realizaci je nutné koordinovat trasu a to i výškově s geodetem stavby (případně stavbyvedoucím), tak, aby byla trasa uložena dle norem CETIN od konečného terénu. Toto není možné v projektu určit, jelikož investorem nebyly dodány „Z“ souřadnice a také nebylo zřejmé, v jakém stádiu výstavby bude překládka CETIN realizována (zda již dojde ke změně stáv. terénu stavbou).**
- **V rámci této akce budou prováděny montážní práce na vedení, které již zajišťuje telekomunikační provoz. Před započatím prací je nutno v dostatečném předstihu, minimálně 30dní před realizací, požádat o PEW pracovníky údržby kabelů.**

2.3 Popis tras

viz polohopis
VVN: ne
El. trakce: ne
Vodní toky: ne

2.4 Použitá technologie:

Spojky XAGA budou označeny Minimarkerem 3M , typ 1255.

2.5 Použité předpisy:

TPP 2001-1 (TP 69 a) - Výstavba přístupových sítí č. I
TPP 2001-1 (TP 69 b) - Výstavba přístupových sítí č. II
TPP 2001-1 (TP 69 c) - Výstavba přístupových sítí č. III
TPP 2002 (TP 117) - Výstavba přístupových sítí - Optické kabely
TM000072 - Technické řešení překládek a oprav poruch stávajících metalických kabelů kabelovou vložkou
TA 10 (I-III) - Stavba nadzemních sítí
ČSN 736005 - Prostorové uspořádání sítí technického vybavení
ČSN 33405 - Podzemní sdělovací vedení
ČSN 341100 - Křižovatky a souběhy vedení
POS 65-2001

Po ukončení stavby je nutno provést závěrečné měření dle TPP 2001-3B; TPP 2001-4A kap.7. Dokumentace skutečného provedení bude zpracována dle směrnice TD000002 v aktuální verzi včetně geodetického zaměření.

2.6 Koordinace:

Realizace přeložky bude koordinována s realizací výstavby komunikací, chodníků a lávky

2.7 Ostatní:

Kontakty:
Projektový koordinátor CETIN: p. Karel Herák, 725 553 307, karel.herak@cetin.cz

Pracovník ochrany sítě CETIN: p. Ivan Kula, 602 519 797, ivan.kula@cetin.cz

Zpracovatel CTN – K.V.Z. spol. s r. o. – Jiří Králíček 608 737 331
Vypracoval – Marián Dzurus, 736 787 505

Investor:

Stavebník: Statutární město Zlín, nám. Míru 12, 761 40 Zlín
investičně zajišťuje Ing. Martin Poláček – 577 630 602, MartinPolacek@zlin.eu

Projektant: Ing. Andrea Krchnáková, 702 978 120, andrea.krchnakova@pris.cz
Ing. Bronislav Šustr, 776 234 448, bronislav.sustr@pris.cz

Při provádění prací je třeba dodržovat zákon č. 251/2005 o inspekci práce, směrnici BOZP č. 595 a stavební zákon č. 183/2006 a jeho prováděcí předpisy.

3. Podmiňující, související a navazující stavby:

Podmiňující akce - vložené: nejsou

Interní číslo	SAP	Název projektu:	Stav:
---------------	-----	-----------------	-------

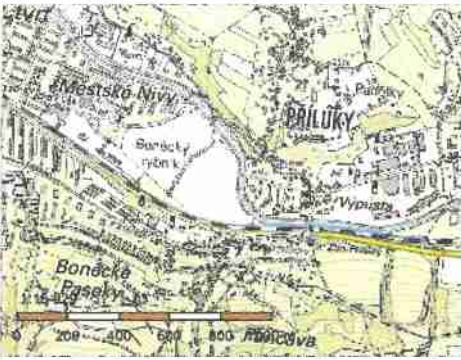
Navazující akce - vložené:

Interní číslo	SAP	Název projektu:	Stav:
---------------	-----	-----------------	-------

4. Vyjádření a záznamy – viz. příloha

Informace o pozemku

Parcelní číslo:	1567/1
Obec:	Zlín [585068]
Katastrální území:	Přiluky u Zlína [635812]
Číslo LV:	406
Výměra [m ²]:	16953
Typ parcely:	Parcela katastru nemovitostí
Mapový list:	
Určení výměry:	Graficky nebo v digitalizované mapě
Způsob využití:	dráha
Druh pozemku:	ostatní plocha



Vlastníci, jiní oprávnění

Vlastnické právo	Podíl
Česká republika,	
Právo hospodařit s majetkem státu	Podíl
Správa železnic, státní organizace, Dlážděná 1003/7, Nové Město, 11000 Praha 1	

Způsob ochrany nemovitosti

Nejsou evidovány žádné způsoby ochrany.

Seznam BPEJ

Parcela nemá evidované BPEJ.

Omezení vlastnického práva

Nejsou evidována žádná omezení.

Jiné zápisy

Nejsou evidovány žádné jiné zápisy.

- 📌 Řízení, v rámci kterých byl k nemovitosti zapsán cenový údaj

Nemovitost je v územním obvodu, kde státní správu katastru nemovitostí ČR vykonává [Katastrální úřad pro Zlínský kraj, Katastrální pracoviště Zlín](#)

Zobrazené údaje mají informativní charakter. Platnost dat k 08.02.2021 14:00.

Informace o pozemku

Parcelní číslo:	1509/2
Obec:	Zlín [585068]
Katastrální území:	Přiluky u Zlína [635812]
Číslo LV:	1375
Výměra [m ²]:	36131
Typ parcely:	Parcela katastru nemovitostí
Mapový list:	
Určení výměry:	Graficky nebo v digitalizované mapě
Způsob využití:	silnice
Druh pozemku:	ostatní plocha



Vlastníci, jiní oprávnění

Vlastnické právo	Podíl
Česká republika,	
Příslušnost hospodařit s majetkem státu	Podíl
Ředitelství silnic a dálnic ČR, Na Pankráci 546/56, Nusle, 14000 Praha 4	

Způsob ochrany nemovitosti

Nejsou evidovány žádné způsoby ochrany.

Seznam BPEJ

Parcela nemá evidované BPEJ.

Omezení vlastnického práva

Typ
Věcné břemeno (podle listiny)

Jiné zápisy

Typ
Zahájení exekuce - Ředitelství silnic a dálnic ČR

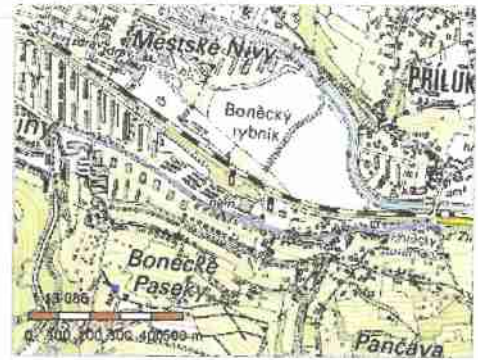
Řízení, v rámci kterých byl k nemovitosti zapsán cenový údaj

Nemovitost je v územním obvodu, kde státní správu katastru nemovitostí ČR vykonává [Katastrální úřad pro Zlínský kraj, Katastrální pracoviště Zlín](#)

Zobrazené údaje mají informativní charakter. Platnost dat k 08.02.2021 14:00.

Informace o pozemku

Parcelní číslo:	1509/1
Obec:	Zlín [585068]
Katastrální území:	Přiluky u Zlína [635812]
Číslo LV:	10001
Výměra [m ²]:	15475
Typ parcely:	Parcela katastru nemovitostí
Mapový list:	
Určení výměry:	Graficky nebo v digitalizované mapě
Způsob využití:	silnice
Druh pozemku:	ostatní plocha



Vlastníci, jiní oprávnění

Vlastnické právo	Podíl
Statutární město Zlín, náměstí Míru 12, 76001 Zlín	

Způsob ochrany nemovitosti

Nejsou evidovány žádné způsoby ochrany.

Seznam BPEJ

Parcela nemá evidované BPEJ.

Omezení vlastnického práva

Typ
Věcné břemeno (podle listiny)
Věcné břemeno zřizování a provozování vedení

Jiné zápisy

Nejsou evidovány žádné jiné zápisy.

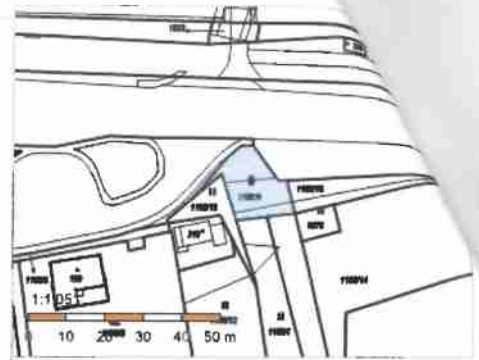
- Řízení, v rámci kterých byl k nemovitosti zapsán cenový údaj

Nemovitost je v územním obvodu, kde státní správu katastru nemovitostí ČR vykonává [Katastrální úřad pro Zlínský kraj, Katastrální pracoviště Zlín](#)

Zobrazené údaje mají informativní charakter. Platnost dat k 08.02.2021 14:00.

Informace o pozemku

Parcelní číslo:	1188/8
Obec:	Zlín [585068]
Katastrální území:	Přiluky u Zlína [635812]
Číslo LV:	10001
Výměra [m ²]:	245
Typ parcely:	Parcela katastru nemovitostí
Mapový list:	
Určení výměry:	Graficky nebo v digitalizované mapě
Způsob využití:	neplodná půda
Druh pozemku:	ostatní plocha



Vlastníci, jiní oprávnění

Vlastnické právo	Podíl
Statutární město Zlín, náměstí Míru 12, 76001 Zlín	

Způsob ochrany nemovitosti

Nejsou evidovány žádné způsoby ochrany.

Seznam BPEJ

Parcela nemá evidované BPEJ.

Omezení vlastnického práva

Nejsou evidována žádná omezení.

Jiné zápisy

Nejsou evidovány žádné jiné zápisy.

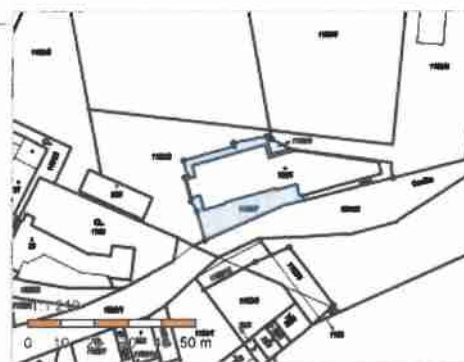
📌 Řízení, v rámci kterých byl k nemovitosti zapsán cenový údaj

Nemovitost je v územním obvodu, kde státní správu katastru nemovitostí ČR vykonává [Katastrální úřad pro Zlínský kraj, Katastrální pracoviště Zlín](#)

Zobrazené údaje mají informativní charakter. Platnost dat k 08.02.2021 14:00.

Informace o pozemku

Parcelní číslo:	1139/7
Obec:	Zlín [585068]
Katastrální území:	Přiluky u Zlína [635812]
Číslo LV:	5052
Výměra [m ²]:	298
Typ parcely:	Parcela katastru nemovitostí
Mapový list:	
Určení výměry:	Ze souřadnic v S-JTSK
Způsob využití:	jiná plocha
Druh pozemku:	ostatní plocha



Vlastníci, jiní oprávnění

Vlastnické právo	Podíl
CARPO CZ s.r.o., Cecilka 125, Přiluky, 76001 Zlín	

Způsob ochrany nemovitosti

Nejsou evidovány žádné způsoby ochrany.

Seznam BPEJ

Parcela nemá evidované BPEJ.

Omezení vlastnického práva

Nejsou evidována žádná omezení.

Jiné zápisy

Nejsou evidovány žádné jiné zápisy.

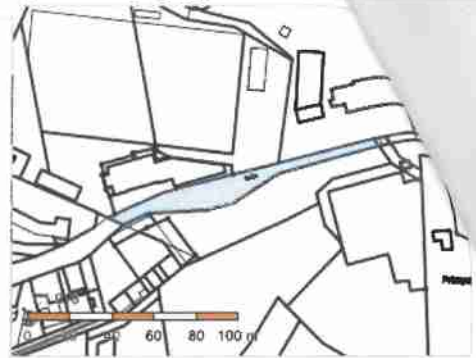
➤ Řízení, v rámci kterých byl k nemovitosti zapsán cenový údaj

Nemovitost je v územním obvodu, kde státní správu katastru nemovitostí ČR vykonává [Katastrální úřad pro Zlínský kraj, Katastrální pracoviště Zlín](#)

Zobrazené údaje mají informativní charakter. Platnost dat k 08.02.2021 14:00.

Informace o pozemku

Parcelní číslo:	1526/2
Obec:	Zlín [585068]
Katastrální území:	Přiluky u Zlína [635812]
Číslo LV:	10001
Výměra [m ²]:	956
Typ parcely:	Parcela katastru nemovitostí
Mapový list:	
Určení výměry:	Graficky nebo v digitalizované mapě
Způsob využití:	ostatní komunikace
Druh pozemku:	ostatní plocha



Vlastníci, jiní oprávnění

Vlastnické právo	Podíl
Statutární město Zlín, náměstí Míru 12, 76001 Zlín	

Způsob ochrany nemovitosti

Nejsou evidovány žádné způsoby ochrany.

Seznam BPEJ

Parcela nemá evidované BPEJ.

Omezení vlastnického práva

Typ
Věcné břemeno (podle listiny)

Jiné zápisy

Nejsou evidovány žádné jiné zápisy.

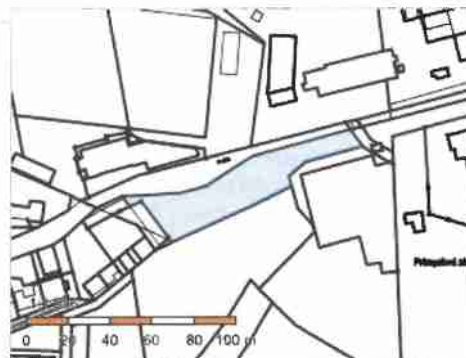
Řízení, v rámci kterých byl k nemovitosti zapsán cenový údaj

Nemovitost je v územním obvodu, kde státní správu katastru nemovitostí ČR vykonává [Katastrální úřad pro Zlínský kraj, Katastrální pracoviště Zlín](#)

Zobrazené údaje mají informativní charakter. Platnost dat k 08.02.2021 14:00.

Informace o pozemku

Parcelní číslo:	1157/21
Obec:	Zlín [585068]
Katastrální území:	Příluky u Zlína [635812]
Číslo LV:	10001
Výměra [m ²]:	1714
Typ parcely:	Parcela katastru nemovitostí
Mapový list:	
Určení výměry:	Graficky nebo v digitalizované mapě
Druh pozemku:	orná půda



Vlastníci, jiní oprávnění

Vlastnické právo	Podíl
Statutární město Zlín, náměstí Míru 12, 76001 Zlín	

Způsob ochrany nemovitosti

Název
zemědělský půdní fond

Seznam BPEJ

BPEJ	Výměra
65900	1714

Omezení vlastnického práva

Typ
Věcné břemeno (podle listiny)

Jiné zápisy

Typ
Změna číslování parcel

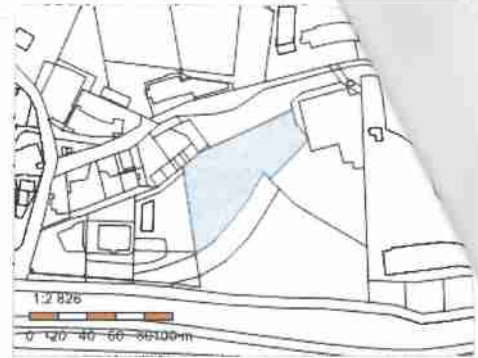
✓ Řízení, v rámci kterých byl k nemovitosti zapsán cenový údaj

Nemovitost je v územním obvodu, kde státní správu katastru nemovitostí ČR vykonává [Katastrální úřad pro Zlínský kraj, Katastrální pracoviště Zlín](#)

Zobrazené údaje mají informativní charakter. Platnost dat k 08.02.2021 14:00.

Informace o pozemku

Parcelní číslo:	1157/19
Obec:	Zlín [585068]
Katastrální území:	Přiluky u Zlína [635812]
Číslo LV:	10001
Výměra [m ²]:	3848
Typ parcely:	Parcela katastru nemovitostí
Mapový list:	
Určení výměry:	Graficky nebo v digitalizované mapě
Druh pozemku:	orná půda



Vlastníci, jiní oprávnění

Vlastnické právo	Podíl
Statutární město Zlín, náměstí Míru 12, 76001 Zlín	

Způsob ochrany nemovitosti

Název
zemědělský půdní fond

Seznam BPEJ

BPEJ	Výměra
65900	3848

Omezení vlastnického práva

Typ
Věcné břemeno (podle listiny)

Jiné zápisy

Typ
Změna číslování parcel

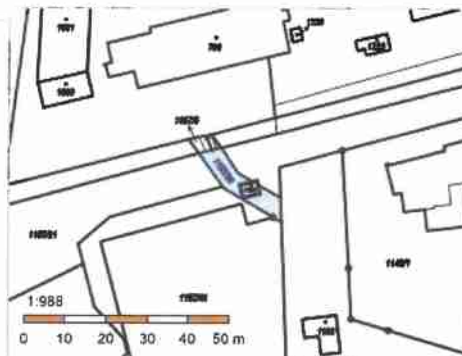
➤ Řízení, v rámci kterých byl k nemovitosti zapsán cenový údaj

Nemovitost je v územním obvodu, kde státní správu katastru nemovitostí ČR vykonává [Katastrální úřad pro Zlínský kraj, Katastrální pracoviště Zlín](#)

Zobrazené údaje mají informativní charakter. Platnost dat k 08.02.2021 14:00.

Informace o pozemku

Parcelní číslo:	1157/20
Obec:	Zlín (585068)
Katastrální území:	Přiluky u Zlína (635812)
Číslo LV:	10001
Výměra [m ²]:	98
Typ parcely:	Parcela katastru nemovitostí
Mapový list:	
Určení výměry:	Graficky nebo v digitalizované mapě
Druh pozemku:	orná půda



Vlastníci, jiní oprávnění

Vlastnické právo	Podíl
Statutární město Zlín, náměstí Míru 12, 76001 Zlín	

Způsob ochrany nemovitosti

Název	zemědělský půdní fond
-------	-----------------------

Seznam BPEJ

BPEJ	Výměra
65900	98

Omezení vlastnického práva

Typ	Věcné břemeno (podle listiny)
-----	-------------------------------

Jiné zápisy

Typ	Změna číslování parcel
-----	------------------------

☑ Řízení, v rámci kterých byl k nemovitosti zapsán cenový údaj

Nemovitost je v územním obvodu, kde státní správu katastru nemovitostí ČR vykonává [Katastrální úřad pro Zlínský kraj, Katastrální pracoviště Zlín](#)

Zobrazené údaje mají informativní charakter. Platnost dat k 08.02.2021 14:00.

Informace o pozemku

Parcelní číslo:	1146/3
Obec:	Zlín [585068]
Katastrální území:	Přiluky u Zlína [635812]
Číslo LV:	10001
Výměra [m ²]:	1021
Typ parcely:	Parcela katastru nemovitostí
Mapový list:	
Určení výměry:	Graficky nebo v digitalizované mapě
Druh pozemku:	orná půda



Vlastníci, jiní oprávnění

Vlastnické právo	Podíl
Statutární město Zlín, náměstí Míru 12, 76001 Zlín	

Způsob ochrany nemovitosti

Název
zemědělský půdní fond

Seznam BPEJ

BPEJ	Výměra
65900	1021

Omezení vlastnického práva

Typ
Věcné břemeno (podle listiny)

Jiné zápisy

Nejsou evidovány žádné jiné zápisy.

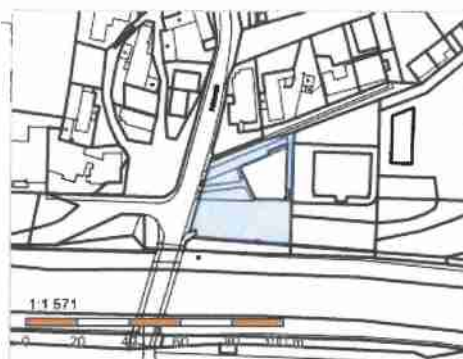
- 📌 Řízení, v rámci kterých byl k nemovitosti zapsán cenový údaj

Nemovitost je v územním obvodu, kde státní správu katastru nemovitostí ČR vykonává [Katastrální úřad pro Zlínský kraj, Katastrální pracoviště Zlín](#)

Zobrazené údaje mají informativní charakter. Platnost dat k 08.02.2021 14:00.

Informace o pozemku

Parcelní číslo:	1559/7
Obec:	Zlín [585068]
Katastrální území:	Přiluky u Zlína [635812]
Číslo LV:	10001
Výměra [m ²]:	999
Typ parcely:	Parcela katastru nemovitostí
Mapový list:	
Určení výměry:	Graficky nebo v digitalizované mapě
Způsob využití:	manipulační plocha
Druh pozemku:	ostatní plocha



Vlastníci, jiní oprávnění

Vlastnické právo	Podíl
Statutární město Zlín, náměstí Míru 12, 76001 Zlín	

Způsob ochrany nemovitosti

Nejsou evidovány žádné způsoby ochrany.

Seznam BPEJ

Parcela nemá evidované BPEJ.

Omezení vlastnického práva

Typ
Věcné břemeno (podle listiny)

Jiné zápisy

Nejsou evidovány žádné jiné zápisy.

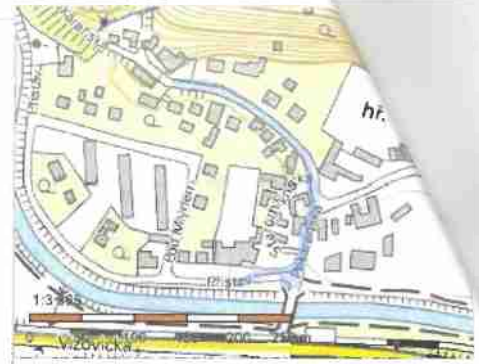
📌 Řízení, v rámci kterých byl k nemovitosti zapsán cenový údaj

Nemovitost je v územním obvodu, kde státní správu katastru nemovitostí ČR vykonává [Katastrální úřad pro Zlínský kraj, Katastrální pracoviště Zlín](#)

Zobrazené údaje mají informativní charakter. Platnost dat k 08.02.2021 14:00.

Informace o pozemku

Parcelní číslo:	1524/1
Obec:	Zlín [585068]
Katastrální území:	Přiluky u Zlína [635812]
Číslo LV:	10001
Výměra [m ²]:	3170
Typ parcely:	Parcela katastru nemovitostí
Mapový list:	
Určení výměry:	Graficky nebo v digitalizované mapě
Způsob využití:	ostatní komunikace
Druh pozemku:	ostatní plocha



Vlastníci, jiní oprávnění

Vlastnické právo	Podíl
Statutární město Zlín, náměstí Míru 12, 76001 Zlín	

Způsob ochrany nemovitosti

Nejsou evidovány žádné způsoby ochrany.

Seznam BPEJ

Parcela nemá evidované BPEJ.

Omezení vlastnického práva

Typ
Věcné břemeno (podle listiny)

Jiné zápisy

Nejsou evidovány žádné jiné zápisy.

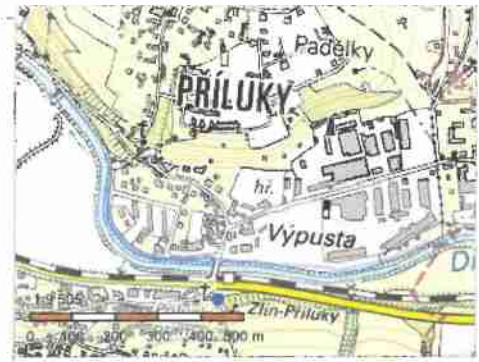
📌 Řízení, v rámci kterých byl k nemovitosti zapsán cenový údaj

Nemovitost je v územním obvodu, kde státní správu katastru nemovitostí ČR vykonává [Katastrální úřad pro Zlínský kraj, Katastrální pracoviště Zlín](#)

Zobrazené údaje mají informativní charakter. Platnost dat k 08.02.2021 14:00.

Informace o pozemku

Parcelní číslo:	1559/2
Obec:	Zlín [585068]
Katastrální území:	Příluky u Zlína [635812]
Číslo LV:	66
Výměra [m ²]:	10323
Typ parcely:	Parcela katastru nemovitostí
Mapový list:	
Určení výměry:	Graficky nebo v digitalizované mapě
Způsob využití:	jiná plocha
Druh pozemku:	ostatní plocha



Vlastníci, jiní oprávnění

Vlastnické právo	Podíl
Česká republika,	
Právo hospodařit s majetkem státu	Podíl
Povodí Moravy, s.p., Dřevařská 932/11, Veveří, 60200 Brno	

Způsob ochrany nemovitosti

Nejsou evidovány žádné způsoby ochrany.

Seznam BPEJ

Parcela nemá evidované BPEJ.

Omezení vlastnického práva

Typ
Věcné břemeno (podle listiny)
Věcné břemeno zřizování a provozování vedení

Jiné zápisy

Nejsou evidovány žádné jiné zápisy.

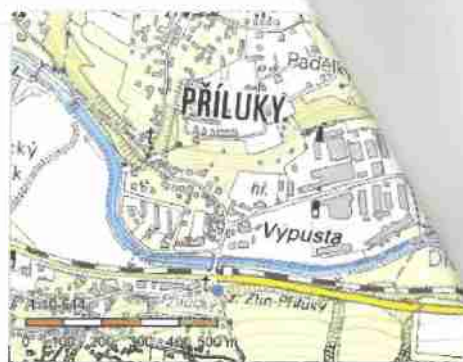
➤ **Řízení, v rámci kterých byl k nemovitosti zapsán cenový údaj**

Nemovitost je v územním obvodu, kde státní správu katastru nemovitostí ČR vykonává [Katastrální úřad pro Zlínský kraj, Katastrální pracoviště Zlín](#)

Zobrazené údaje mají informativní charakter. Platnost dat k 08.02.2021 14:00.

Informace o pozemku

Parcelní číslo:	1559/1
Obec:	Zlín [585068]
Katastrální území:	Přiluky u Zlína [635812]
Číslo LV:	66
Výměra [m ²]:	22350
Typ parcely:	Parcela katastru nemovitostí
Mapový list:	
Určení výměry:	Graficky nebo v digitalizované mapě
Způsob využití:	koryto vodního toku přirozené nebo upravené
Druh pozemku:	vodní plocha



Vlastníci, jiní oprávnění

Vlastnické právo	Podíl
Česká republika,	
Právo hospodařit s majetkem státu	Podíl
Povodí Moravy, s.p., Dřevařská 932/11, Veveří, 60200 Brno	

Způsob ochrany nemovitosti

Nejsou evidovány žádné způsoby ochrany.

Seznam BPEJ

Parcela nemá evidované BPEJ.

Omezení vlastnického práva

Nejsou evidována žádná omezení.

Jiné zápisy

Nejsou evidovány žádné jiné zápisy.

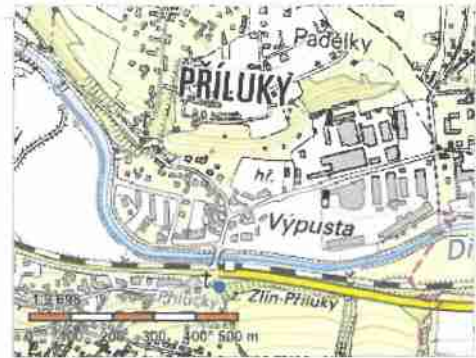
📌 Řízení, v rámci kterých byl k nemovitosti zapsán cenový údaj

Nemovitost je v územním obvodu, kde státní správu katastru nemovitostí ČR vykonává [Katastrální úřad pro Zlínský kraj, Katastrální pracoviště Zlín](#)

Zobrazené údaje mají informativní charakter. Platnost dat k 08.02.2021 14:00.

Informace o pozemku

Parcelní číslo:	1559/3
Obec:	Zlín [585068]
Katastrální území:	Přiluky u Zlína [635812]
Číslo LV:	66
Výměra [m ²]:	9643
Typ parcely:	Parcela katastru nemovitostí
Mapový list:	
Určení výměry:	Graficky nebo v digitalizované mapě
Způsob využití:	jiná plocha
Druh pozemku:	ostatní plocha



Vlastníci, jiní oprávnění

Vlastnické právo	Podíl
Česká republika,	
Právo hospodařit s majetkem státu	Podíl
Povodí Moravy, s.p., Dřevařská 932/11, Veveří, 60200 Brno	

Způsob ochrany nemovitosti

Nejsou evidovány žádné způsoby ochrany.

Seznam BPEJ

Parcela nemá evidované BPEJ.

Omezení vlastnického práva

Nejsou evidována žádná omezení.

Jiné zápisy

Nejsou evidovány žádné jiné zápisy.

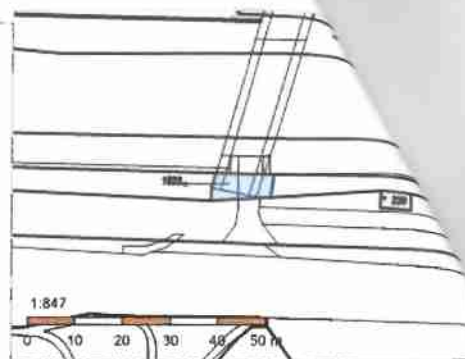
📍 Řízení, v rámci kterých byl k nemovitosti zapsán cenový údaj

Nemovitost je v územním obvodu, kde státní správu katastru nemovitostí ČR vykonává [Katastrální úřad pro Zlínský kraj](#), [Katastrální pracoviště Zlín](#)

Zobrazené údaje mají informativní charakter. Platnost dat k 08.02.2021 14:00.

Informace o pozemku

Parcelní číslo:	1523
Obec:	Zlín [585068]
Katastrální území:	Příluky u Zlína [635812]
Číslo LV:	10001
Výměra [m ²]:	64
Typ parcely:	Parcela katastru nemovitostí
Mapový list:	
Určení výměry:	Graficky nebo v digitalizované mapě
Způsob využití:	ostatní komunikace
Druh pozemku:	ostatní plocha



Vlastníci, jiní oprávnění

Vlastnické právo	Podíl
Statutární město Zlín, náměstí Míru 12, 76001 Zlín	

Způsob ochrany nemovitosti

Nejsou evidovány žádné způsoby ochrany.

Seznam BPEJ

Parcela nemá evidované BPEJ.

Omezení vlastnického práva

Nejsou evidována žádná omezení.

Jiné zápisy

Nejsou evidovány žádné jiné zápisy.

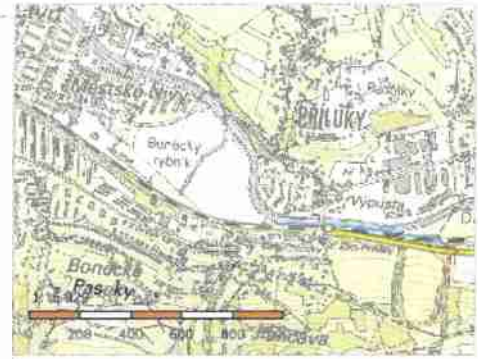
Řízení, v rámci kterých byl k nemovitosti zapsán cenový údaj

Nemovitost je v územním obvodu, kde státní správu katastru nemovitostí ČR vykonává [Katastrální úřad pro Zlínský kraj, Katastrální pracoviště Zlín](#)

Zobrazené údaje mají informativní charakter. Platnost dat k 08.02.2021 14:00.

Informace o pozemku

Parcelní číslo:	1567/1
Obec:	Zlín [585068]
Katastrální území:	Příluky u Zlína [635812]
Číslo LV:	406
Výměra [m ²]:	16953
Typ parcely:	Parcela katastru nemovitosti
Mapový list:	
Určení výměry:	Graficky nebo v digitalizované mapě
Způsob využití:	dráha
Druh pozemku:	ostatní plocha



Vlastníci, jiní oprávnění

Vlastnické právo	Podíl
Česká republika,	✦
Právo hospodařit s majetkem státu	Podíl
Správa železnic, státní organizace, Dlážděná 1003/7, Nové Město, 11000 Praha 1	

Způsob ochrany nemovitosti

Nejsou evidovány žádné způsoby ochrany.

Seznam BPEJ

Parcela nemá evidované BPEJ.

Omezení vlastnického práva

Nejsou evidována žádná omezení.

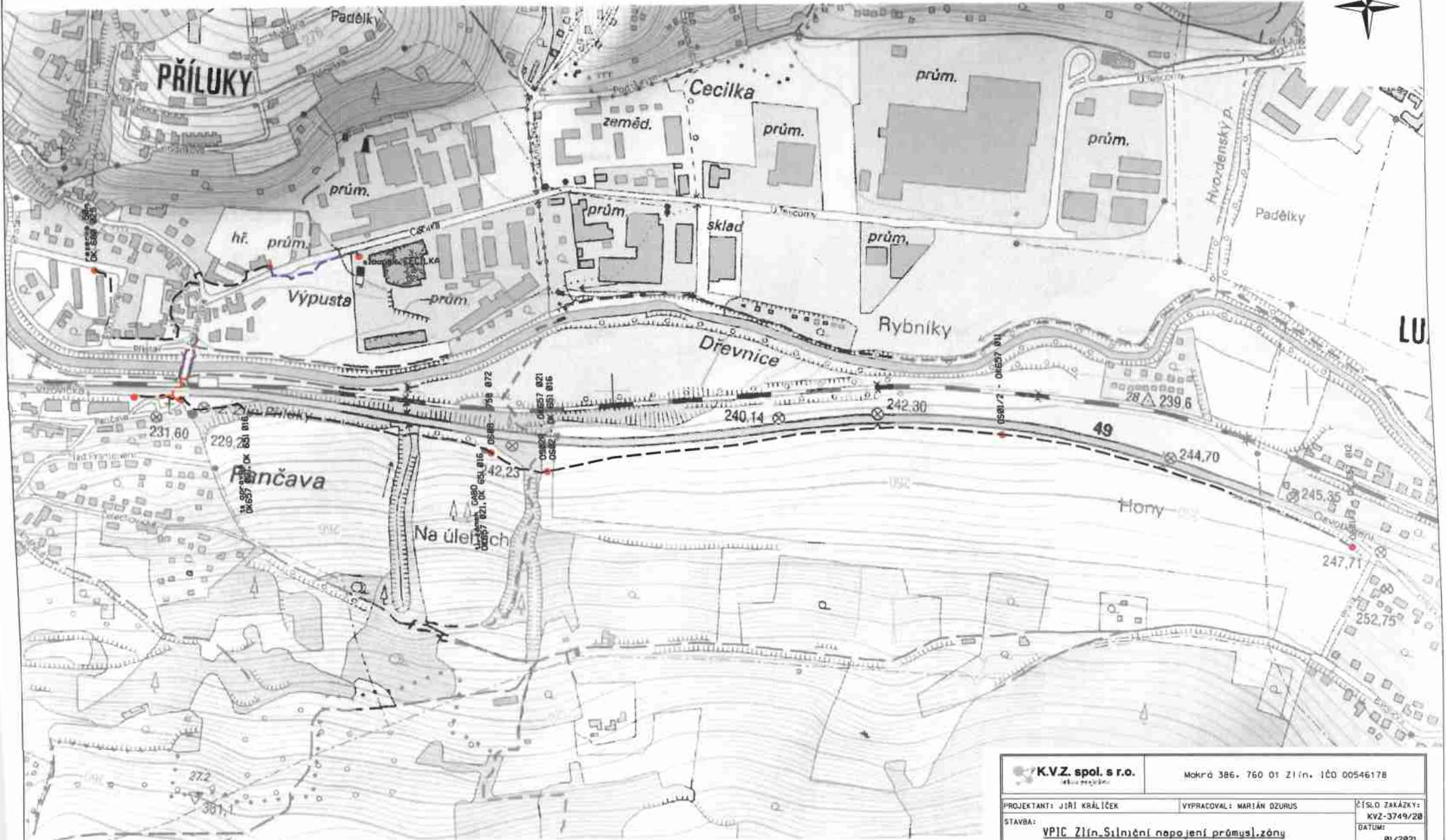
Jiné zápisy

Nejsou evidovány žádné jiné zápisy.

📍 **Řízení, v rámci kterých byl k nemovitosti zapsán cenový údaj**

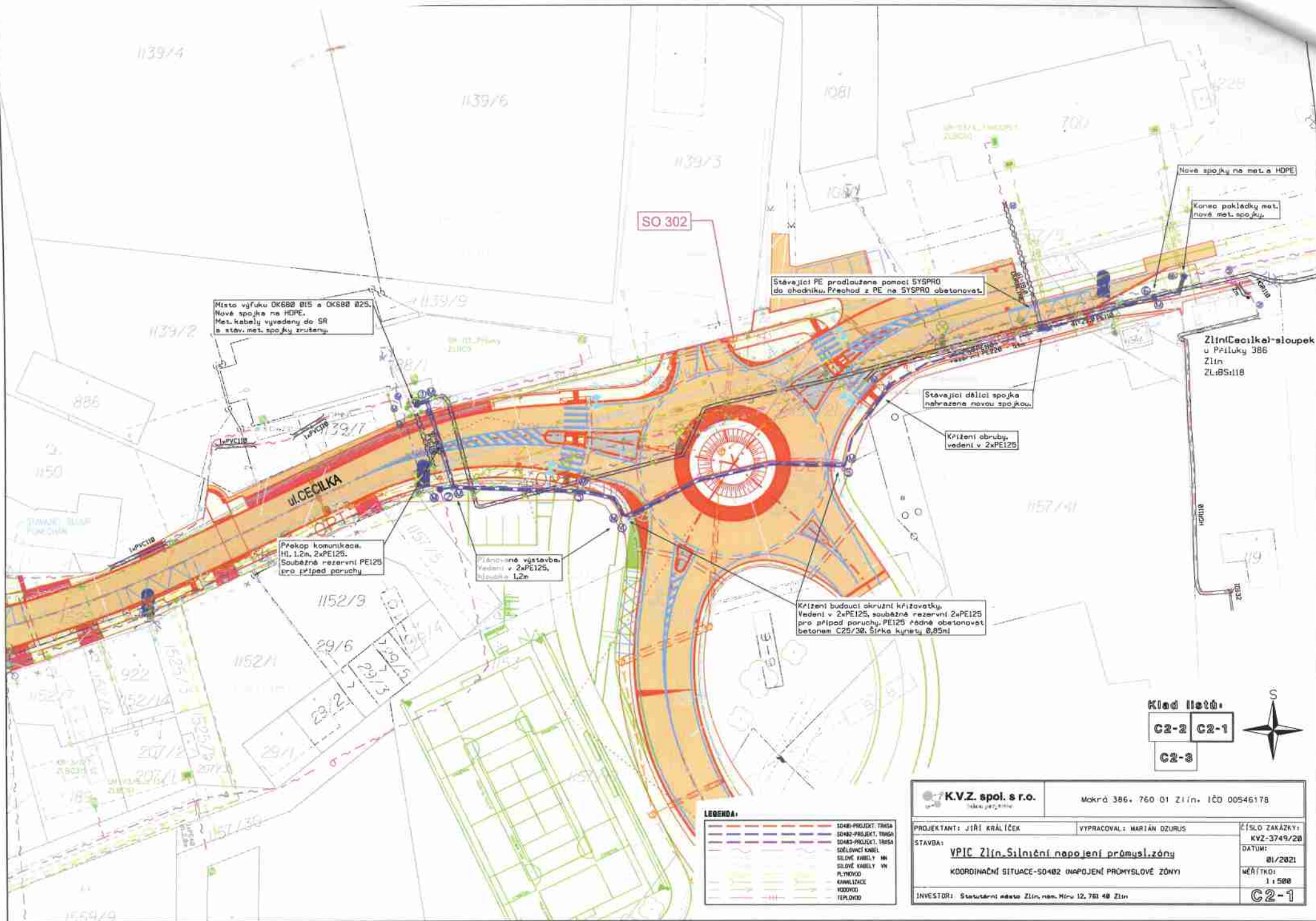
Nemovitost je v územním obvodu, kde státní správu katastru nemovitostí ČR vykonává [Katastrální úřad pro Zlínský kraj, Katastrální pracoviště Zlín](#)

Zobrazené údaje mají informativní charakter. Platnost dat k 08.02.2021 14:00.



- TRASA VÝRAŽKOVÉHO DR
- SOBR-PROJEKT, TRASA
- SOBR-PROJEKT, TRASA
- SOBR-PROJEKT, TRASA

K.V.Z. spol. s r.o. <small>ústeňská 101</small>		Mokrá 386, 760 01 Zlín, IČO 00546178
PROJEKTANT: JIŘÍ KRÁLÍČEK	VYPRACOVAL: MARIÁN DZURUS	ČÍSLO ZAKÁZKY: KVZ-3749/28
STAVBA: VPIC Zlín, Silniční napojení průmysl.zóny	PREHLEDNÁ SITUACE	DATAUM: 01/2021
INVESTOR: Statutární město Zlín, nám. Míru 12, 761 48 Zlín		MĚŘÍTKO: 1 : 5 000
		C1



Místo výfuku OK688 Ø15 a OK688 Ø25.
Nové spojky na HDPE.
Met. kabely vyvedeny do SR
a stáv. met. spojky zrušeny.

SO 302

Stávající PE prodloužena pomocí SYSPRO
do obodniku. Přechod z PE na SYSPRO obetonovat.

Nové spojky na met. a HDPE

Konec pokládky met.
nové met. spojky.

Zlín(Čečilka)-sloupek
u Příluky 386
Zlín
ZL:BS:118

Stávající dělicí spojka
nahrazena novou spojkou.

Křížení obrubů,
vedení v 2xPE125

Překop komunikace,
H1, 1,2m, 2xPE125.
Souběžné rezervní PE125
pro případ poruchy

Výševná výstavba,
vedení v 2xPE125,
hloubka 1,2m

Křížení budoucí okružní křižovatky.
Vedení v 2xPE125, souběžné rezervní 2xPE125
pro případ poruchy. PE125 řadně obetonovat
betonem C25/30. Sířka koryty 8,85m!

Klíč listů:

C2-2	C2-1
C2-3	



LEGENDA:

	SO401-PROJEKT, TRASA
	SO402-PROJEKT, TRASA
	SO403-PROJEKT, TRASA
	SÍŤOVÉ KABELY
	SÍŤOVÉ KABELY VN
	SÍŤOVÉ KABELY VN
	PLŮKOVÉ
	KANALIZACE
	VODOVOD
	TEPLOVOD

K.V.Z. spol. s r.o. <small>Technická zpráva</small>		Mokrý 386, 760 01 Zlín, IČO 00546178	
PROJEKTANT: JIŘÍ KRÁLÍČEK		VYPRACOVAL: MARIÁN OZURUS	
STAVBA: VPIK Zlín, Silniční napojení průmysl. zóny KOORDINAČNÍ SITUACE-SO402 INAPJOJENÍ PRŮMYSL. ZÓNY		ČÍSLO ZAKÁZKY: KVZ-3749/20 DATUM: 01/2021 MĚŘÍTKO: 1 : 500	
INVESTOR: Statutární město Zlín, nám. Míru 12, 761 40 Zlín			C2-1

