

# Dodatek č. 10

ke smlouvě o dílo č. 231-2015-508101 ze dne 11. 5. 2015




podle § 2586 a následujících zákona č. 89/2012 Sb., občanský zákoník (dále jen „NOZ“)

mezi smluvními stranami

<b>Objednatel:</b>	Česká republika – Státní pozemkový úřad Krajský pozemkový úřad pro Ústecký kraj
<b>Sídlo:</b>	Husinecká 1024/11a, 130 00 Praha 3 – Žižkov
<b>Adresa:</b>	Krajský pozemkový úřad pro Ústecký kraj Husitská 1071/2, 415 02 Teplice
<b>Zastoupen:</b>	Ing. Pavlem Pojerem, ředitelem Krajského pozemkového úřadu pro Ústecký kraj
<b>Ve smluvních záležitostech oprávněn jednat:</b>	Ing. Pavel Pojer, ředitel Krajského pozemkového úřadu pro Ústecký kraj
<b>V technických záležitostech oprávněn jednat:</b>	Roman Chochola, vrchní referent, Pobočka Louny
<b>Adresa:</b>	Pražská 765, 440 01 Louny
<b>Telefon:</b>	+ 420 725 002 568
<b>E-mail:</b>	louny.pk@spucr.cz
<b>ID DS:</b>	z49per3
<b>Bankovní spojení:</b>	ČNB
<b>Číslo účtu:</b>	3723001/0710
<b>IČO:</b>	01312774
<b>DIČ:</b>	CZ01312774 - není plátce DPH

(dále jen „objednatel“)

<b>Sdružení zhotovitelů:</b>	Reprezentant sdružení:
<b>Zhotovitel:</b>	Geodetická kancelář Nedoma & Řezník, s.r.o.
<b>Sídlo:</b>	Plukovníka Mráze 1425/1, 102 00 Praha 10
<b>Zastoupen:</b>	Ing. Zbyněk Rezníkem, jednatelem
<b>ve smluvních záležitostech oprávněn jednat:</b>	Ing. Zbyněk Rezník, jednatel
<b>v technických záležitostech oprávněn jednat:</b>	
<b>Telefon:</b>	
<b>E-mail:</b>	
<b>ID DS:</b>	74f75k9
<b>Bankovní spojení:</b>	KB, a.s., Praha 10
<b>Číslo účtu:</b>	51-3715620207/0100
<b>IČO:</b>	26695103
<b>DIČ:</b>	CZ26695103

<b>Společnost je zapsaná v obchodním rejstříku vedeném:</b>	u Městského soudu Praha, oddíl C, vložka 87873
	Člen sdružení:
<b>Zhotovitel:</b>	Geocart CZ a.s.
<b>Sídlo:</b>	Výstaviště 405/1, 603 00 Brno - Pisárky
<b>Zastoupen:</b>	
<b>Telefon:</b>	
<b>E-mail:</b>	
<b>IČO:</b>	25567179
<b>DIČ:</b>	CZ25567179
<b>Společnost je zapsaná v obchodním rejstříku vedeném:</b>	u Krajského soudu v Brně, oddíl B, vložka 2989
<b>Osoba odpovědná (úředně oprávněná) za zpracování návrhu KoPÚ:</b>	
<b>Osoba odpovědná (odborně způsobilá) k výkonu zeměměřických činností v rámci zpracování návrhu KoPÚ a vytýčení pozemků:</b>	

(dále jen „zhotovitel“)

**Smluvní strany uzavřely níže uvedeného dne, měsíce a roku tento dodatek smlouvy o dílo**, uzavřené na základě výsledku zadávacího řízení podle zákona č. 137/2006 Sb., o zadávání veřejných zakázek, ve znění pozdějších předpisů.

## Článek I.

### Předmět a účel dodatku smlouvy

- 1.1. Úprava termínu plnění dílčí části 3.2.2. Vypracování návrhu nového upořádání pozemků k vystavení dle § 11 odst. 1 zákona z termínu 30. 7. 2021 na termín 30. 9. 2021 z důvodu specifické potřeby vytvoření nové verze programu PROLAND firmou GEPRO spol. s r.o. pro možnost podílového rozdělení duplicitního zápisu vlastnictví a následného vyhotovení VFP.
- 1.2. V Položkovém výkazu činností, který je přílohou smlouvy o dílo, se upravují termíny následovně:  
V bodě 3.2.2. Vypracování návrhu nového upořádání pozemků k vystavení dle § 11 odst. 1 zákona se termín plnění 30. 7. 2021 posunuje na termín **30. 9. 2021**.

## Článek II.

### Závěrečná ustanovení

- 2.1. Ostatní ujednání a termíny uvedené v původní smlouvě o dílo ve znění dodatků č. 1 – 9 se nemění.
- 2.2. Tento dodatek č. 10 je nedílnou součástí smlouvy č. 231-2015-508101 k provedení díla s názvem „Komplexní pozemkové úpravy s rekonstrukcí přídělů v katastrálním území Strojetic u Podbořan“.

- 2.3. Nedílnou součástí tohoto dodatku je příloha č. 1 – Položkový výkaz činností.
- 2.4. Dodatek nabývá platnosti dnem podpisu smluvních stran a účinnosti dnem jeho uveřejnění v registru smluv dle § 6 odst. 1 zákona č. 340/2015 Sb., o zvláštních podmínkách účinnosti některých smluv a o registru smluv (zákon o registru smluv), ve znění pozdějších předpisů.
- 2.5. Objednatel i zhotovitel prohlašují, že si dodatek přečetli a že souhlasí s jeho obsahem, dále prohlašují, že dodatek nebyl sepsán v tísní ani za nápadně nevýhodných podmínek. Na důkaz své pravé a svobodné vůle připojují své podpisy.

V Teplicích dne 22.07.2021

V Praze dne 19.07.2021

Za objednatele:

Za zhotovitele:

---

Ing. Pavel Pojer  
ředitel Krajského pozemkového úřadu  
pro Ústecký kraj

---

Ing. Zbyněk Řezník, jednatel  
společnosti Geodetická kancelář  
Nedoma & Řezník, s.r.o.

Příloha č. 1: Položkový výkaz činností

**Položkový výkaz činností - Příloha č. 1 k dodatku č. 10 Smlouvy o dílo**

**Komplexní pozemkové úpravy s rekonstrukcí přídělů v katastrálním území Strojětice u Podbořan**

Hlavní celek / dílčí část		MJ	Počet MJ	Cena za MJ bez DPH v Kč	Cena bez DPH celkem v Kč	Termín ukončení
<b>3.1.</b>	<b>Přípravné práce</b>					
3.1.1.	Doplnění stávajícího bodového pole	bod	10	500	5 000	31.03.2016
3.1.2.	Podrobné zaměření polohopisu v obvodu KoPU mimo trvalé porosty	ha	453	400	181 200	31.03.2016
	Podrobné zaměření polohopisu v obvodu KoPU v trvalých porostech	ha	301	450	135 450	
3.1.3.	Rozbor současného stavu	ha	754	185	139 490	31.03.2016
3.1.4.	Upřesnění obvodu KoPÚ - zjišťování hranic pozemků na hranicích obvodu KoPU, geometrické plány na upřesněný obvod KoPU, předepsaná stabilizace dle vyhl. č. 357/2013 Sb.	100 bm	121	1 050	127 050	31.03.2016
3.1.5.	Zjišťování hranic pozemků neřešených dle §2 zákona, včetně potřebných geometrických plánů na hranici mezi řešenými a neřešenými pozemky dle §2 zákona	100 bm	6	1 550	9 300	31.03.2016
3.1.6.	Rekonstrukce přídělů	ha	756	280	211 680	30.09.2016
3.1.7.	Dokumentace k soupisu nároků vlastníků pozemků	ha	754	150	113 100	30.09.2019
<b>Přípravné práce celkem (3.1.1.-3.1.7.) bez DPH v Kč</b>					<b>922 270</b>	<b>30.09.2019</b>
<b>3.2.</b>	<b>Návrhové práce</b>					
3.2.1.	Vypracování plánu společných zařízení	ha	754	180	135 720	15.02.2021
3.2.1.1.	Předběžný inženýrsko geologický průzkum pro opatření sloužící k zpřístupnění pozemků	100 bm	30	1 050	31 500	15.02.2021
	Předběžný inženýrsko geologický průzkum pro vodohospodářská a protierozní opatření	ha	0	1 050	0	
3.2.1.2.	Výškopisné zaměření zájmového území v obvodu KoPÚ v trvalých a mimo trvalé porosty	ha	49	300	14 700	
3.2.1.3.	Potřebné podélné a příčné profily liniových staveb PSZ pro stanovení plochy záboru půdy stavbami	100 bm	30	300	9 000	
3.2.1.4.	Potřebné podélné a příčné profily vodohospodářských staveb PSZ pro stanovení plochy záboru půdy stavbami	100 bm	0	300	0	
3.2.2.	Vypracování návrhu nového uspořádání pozemků k vystavení dle §11 odst. 1 zákona	ha	754	140	105 560	30.09.2021
3.2.3.	Předložení kompletní dokumentace nového uspořádání pozemků	ks	2	6 000	12 000	do 1 měsíce od výzvy zadavatele
<b>Návrhové práce celkem (3.2.1.-3.2.3.) bez DPH v Kč</b>					<b>308 480</b>	<b>15.11.2021</b>
<b>3.3</b>	<b>Mapové dílo</b>	ha	754	240	180 960	do 3 měsíců od nabytí PM 1.R
<b>Mapového dílo celkem (3.3.) bez DPH v Kč</b>					<b>180 960</b>	
<b>3.4.</b>	<b>Vytyčení pozemků dle zapsané DKM</b> Vytyčování hranic pozemků dle zapsané DKM v souladu s §87 až §92 vyhl.č. 357/2013 Sb.	100 bm	700	300	210 000	30.09.2022

Vytyčení pozemků dle zapsané DKM celkem (3.4.) bez DPH v Kč	210 000
---	---------

Rekapitulace hlavních fakturačních celků	
1. Přípravné práce celkem (3.1.1.-3.1.7.) bez DPH v Kč	922 270
2. Návrhové práce celkem (3.2.1.-3.2.3.) bez DPH v Kč	308 480
3. Mapové dílo celkem (3.3.) bez DPH v Kč	180 960
4. Vytyčení pozemků dle zapsané DKM (3.4.) bez DPH v Kč	210 000
<b>Celková cena bez DPH v Kč</b>	<b>1 621 710</b>
DPH 21% v Kč	340 559
<b>Celková cena díla včetně DPH v Kč</b>	<b>1 962 269</b>

V Teplicích dne 22.07.2021

Za objednatele:

V Praze dne 19.07.2021

Za zhotovitele:

.....  
Ing. Pavel Pojer

ředitel Krajského pozemkového úřadu pro Ústecký kraj

.....  
Ing. Zbyněk Řezník, jednatel společnosti

Geodetická kancelář Nedoma & Řezník, s.r.o.