





**VÝKAZ DOSAVADNÍHO A NOVÉHO STAVU ÚDAJŮ KATASTRU NEMOVITOSTÍ**

Dosavadní stav				Nový stav							Porovnání se stavem evidence právních vztahů				
Označení pozemku parc. číslem	Výměra parcely		Druh pozemku Způsob využití	Označení pozemku parc. číslem	Výměra parcely		Druh pozemku Způsob využití	Typ stavby Způsob využití	Zpús. určení výměr	Díl přechází z pozemku označeného v katastru nemovitostí		Číslo listu vlastnictví	Výměra dílu		Označení dílu
	ha	m <sup>2</sup>			ha	m <sup>2</sup>				ha	m <sup>2</sup>				
2957/1	1	11 30	orná půda	2957/1	1	04 67	orná půda		0	2957/1	10002	1	04 67		
				2957/6		6 63	orná půda		2	2957/1	10002		6 63		
2958		9 42	ostat. pl. jiná plocha	2958/1		8 86	ostat. pl. jiná plocha		2	2958	60000		8 86		
				2958/2		56	ostat. pl. jiná plocha		2	2958	60000		56		
2968		11 17	ostat. pl. jiná plocha	2968/1		10 08	ostat. pl. jiná plocha		2	2968	60000		10 08		
				2968/2		1 09	ostat. pl. jiná plocha		2	2968	60000		1 09		
2969/1		98 35	orná půda	2969/1		68 30	orná půda		2	2969/1	10002		68 30		
				2969/4		14 99	orná půda		2	2969/1	10002		14 99		
				2969/5		15 06	orná půda		0	2969/1	10002		15 06		
2970		65 89	travní p.	2970/1		47 86	travní p.		0	2970	10002		47 86		
				2970/8		8 25	travní p.		0	2970	10002		8 25		
				2970/9		9 78	travní p.		0	2970	10002		9 78		
	2	96 13			2	96 13									

**Výkaz údajů o bonitovaných půdně ekologických jednotkách (BPEJ) k parcelám nového stavu**

Parcelní číslo podle katastru nemovitostí		Kód BPEJ	Výměra		BPEJ na dílu parcely	Parcelní číslo podle katastru nemovitostí		Kód BPEJ	Výměra		BPEJ na dílu parcely
zjednodušené evidence	ha		m <sup>2</sup>	ha		m <sup>2</sup>	zjednodušené evidence		ha	m <sup>2</sup>	
2957/1		30200	1	04 67		2970/1	31010	5	03		
2957/6		30200		6 63			31000	42	83		
2969/1		31000		68 30		2970/8	31010		59		
2969/4		31000		14 99			31000	7	66		
2969/5		31000		15 06		2970/9	31010	9	41		
							31000		37		

<b>GEOMETRICKÝ PLÁN</b> <b>pro</b> rozdělení pozemku	Geometrický plán ověřil úředně oprávněný zeměměřický inženýr:		Stejnopis ověřil úředně oprávněný zeměměřický inženýr:		
	Jméno, příjmení: 		Jméno, příjmení: 		
	Číslo položky seznamu úředně oprávněných zeměměřických inženýrů: 1062/1995		Číslo položky seznamu úředně oprávněných zeměměřických inženýrů: 2574/2011		
	Dne: 11. května 2020      Číslo: 71/2020		Dne: 13.5.2020      Číslo: 82/2020		
Nálezitostmi a přesností odpovídá právním předpisům.		Tento stejnopis odpovídá geometrickému plánu v elektronické podobě uloženému v dokumentaci katastrálního úřadu.			
Vyhotovitel: 		Katastrální úřad souhlasí s očíslováním parcel.		Ověření stejnopisu geometrického plánu v listinné podobě.	
Číslo plánu: 3787-52/2020		KÚ pro Jihomoravský kraj KP Brno-venkov PGP-1652/2020-703 2020.05.13 11:16:14 CEST			
Okres: Brno-venkov Obec: Kuřim Kat. území: Kuřim Mapový list: Tišnov 0-3/13, 0-3/14 Dosavadním vlastníkům pozemků byla poskytnuta možnost seznámit se v terénu s průběhem navrhovaných nových hranic, které byly označeny předepsaným způsobem: dočasně koly- ohroženy stavební činností					

Seznam souřadnic (S-JTSK)  
 Číslo bodu    Souřadnice pro zápis do KN  
                   Y                    X    Kód kv.    Poznámka

83-52	602156.65	1146884.21	3	
83-83	602041.53	1146809.79	3	
83-84	602031.61	1146804.89	3	
83-86	602031.20	1146835.95	3	
83-92	602015.15	1146826.19	3	
83-111	601930.32	1146740.33	3	
83-123	601899.76	1146786.96	3	
83-159	601886.03	1146807.97	3	
88-154	601591.95	1146618.91	3	
88-157	601824.56	1146672.69	3	
88-161	601804.02	1146709.07	3	
88-182	601803.96	1146659.69	3	
88-183	601795.63	1146673.39	3	
88-192	601625.75	1146640.29	3	
88-194	601656.41	1146565.53	3	
1114-3	602126.91	1146930.89	4	
2037-5936	601788.19	1146744.94	8	
2037-6217	601627.81	1146561.77	8	
1	601927.99	1146743.89	3	
2	601852.31	1146695.69	3	
3	601811.05	1146759.67	3	
4	601800.55	1146752.90	3	
5	601841.79	1146689.00	3	
6	601822.33	1146676.63	3	
7	601801.66	1146663.48	3	
8	601645.55	1146564.10	8	
10	601643.27	1146563.80	8	
11	601603.36	1146626.13	3	
13	602029.07	1146808.18	3	
14	602039.53	1146814.86	3	
15	602154.31	1146887.89	3	

