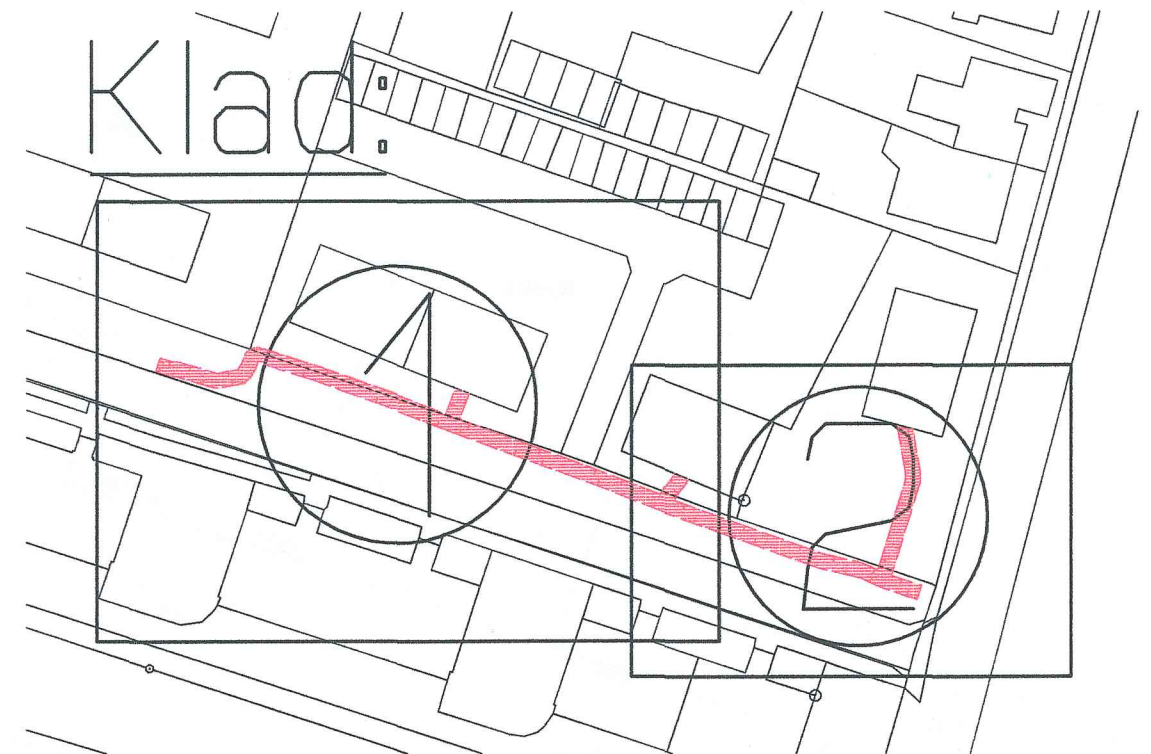


Seznam souřadnic (S-JTSK)
Číslo bodu Souřadnice pro zápis do KN
Y X Kód kv. Poznámka

110-174	589656.54	1082354.71	4	kraj věc.břemene
32	589667.38	1082358.21	3	kraj věc.břemene
33	589669.23	1082357.68	3	kraj věc.břemene
34	589668.67	1082355.76	3	kraj věc.břemene
35	589666.98	1082356.25	3	kraj věc.břemene
36	589666.35	1082358.34	3	kraj věc.břemene
37	589665.93	1082356.38	3	kraj věc.břemene
38	589661.49	1082359.81	3	kraj věc.břemene
39	589660.97	1082357.88	3	kraj věc.břemene
40	589660.83	1082359.89	3	kraj věc.břemene
41	589657.35	1082359.30	3	kraj věc.břemene
42	589658.25	1082357.42	3	kraj věc.břemene
43	589656.49	1082358.53	3	kraj věc.břemene
44	589658.03	1082357.23	3	kraj věc.břemene
45	589655.82	1082357.46	3	kraj věc.břemene
46	589657.64	1082356.68	3	kraj věc.břemene
47	589655.48	1082356.49	3	kraj věc.břemene
48	589657.14	1082355.20	3	kraj věc.břemene
49	589656.35	1082354.56	3	kraj věc.břemene
50	589655.45	1082354.40	3	kraj věc.břemene
51	589647.98	1082358.89	3	kraj věc.břemene
52	589647.34	1082356.99	3	kraj věc.břemene
53	589638.17	1082362.42	3	kraj věc.břemene
54	589637.47	1082360.54	3	kraj věc.břemene
55	589629.94	1082365.65	3	kraj věc.břemene
56	589630.16	1082363.42	3	kraj věc.břemene
57	589626.99	1082360.69	4	kraj věc.břemene
58	589628.29	1082364.14	3	kraj věc.břemene
59	589628.85	1082359.96	4	kraj věc.břemene
60	589619.49	1082369.58	3	kraj věc.břemene
61	589618.79	1082367.70	3	kraj věc.břemene
62	589608.36	1082373.70	3	kraj věc.břemene
63	589607.64	1082371.84	3	kraj věc.břemene
64	589600.71	1082376.71	3	kraj věc.břemene
65	589601.10	1082374.40	3	kraj věc.břemene
66	589599.03	1082374.65	4	průsečík
67	589599.23	1082375.11	3	kraj věc.břemene
68	589600.74	1082373.55	3	kraj věc.břemene
69	589597.76	1082372.93	3	kraj věc.břemene
70	589599.48	1082371.89	3	kraj věc.břemene
71	589597.44	1082372.27	4	kraj věc.břemene
72	589599.29	1082371.51	4	kraj věc.břemene
73	589591.78	1082379.94	3	kraj věc.břemene
74	589591.10	1082378.06	3	kraj věc.břemene
75	589579.70	1082384.34	3	kraj věc.břemene
76	589579.14	1082382.42	3	kraj věc.břemene
77	589574.76	1082385.48	3	kraj věc.břemene
78	589574.22	1082383.56	3	kraj věc.břemene
79	589574.32	1082385.62	3	kraj věc.břemene
80	589573.60	1082383.76	3	kraj věc.břemene
81	589571.60	1082386.87	3	kraj věc.břemene
82	589571.85	1082384.56	3	kraj věc.břemene
83	589566.07	1082372.66	3	kraj věc.břemene
84	589569.99	1082385.31	3	kraj věc.břemene
85	589568.07	1082372.34	3	kraj věc.břemene
86	589566.06	1082371.46	3	kraj věc.břemene
87	589568.06	1082371.62	3	kraj věc.břemene
88	589567.11	1082365.59	4	kraj věc.břemene
89	589569.17	1082365.39	3	kraj věc.břemene
90	589566.52	1082388.60	3	kraj věc.břemene
91	589565.88	1082386.70	3	kraj věc.břemene
92	589625.53	1082365.17	4	průsečík
93	589571.70	1082384.07	4	průsečík
94	589569.80	1082384.71	4	průsečík
95	589600.91	1082373.95	4	průsečík

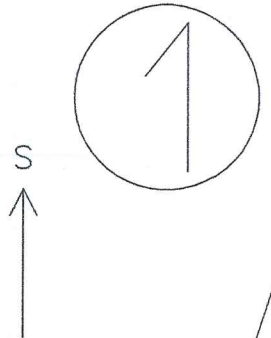
VÝKAZ DOSAVADNÍHO A NOVÉHO STAVU ÚDAJŮ KATASTRU NEMOVITOSTÍ														
Dosavadní stav						Nový stav								
Označení pozemku parc. číslem	Výměra parcely		Druh pozemku Způsob využití	Označení pozemku parc. číslem	Výměra parcely		Druh pozemku Způsob využití	Typ stavby Způsob využití	Způsob určení výměr	Porovnání se stavem evidence právních vztahů				
	ha	m ²			ha	m ²				Díl přechází z pozemku označeného v katastru nemovitostí	dřívější poz. evidenci	Číslo listu vlastnictví	Výměra dílu	
										ha	m ²	ha	m ²	
2036/15										2036/15		4617		
2036/16										2036/16		3221		
2036/18										2036/18		10001		
2118/11										2118/11		3220		

Věcné břemeno pro provozování a opravy optického kabelu.
Oprávněný: dle smlouvy o věcném břemeni.



GEOMETRICKÝ PLÁN pro vymezení rozsahu věcného břemene k části pozemku	Geometrický plán ověřil úředně oprávněný zeměměřičský inženýr:	Stejnopis ověřil úředně oprávněný zeměměřičský inženýr:
		Jméno, příjmení: Ing. Milan Dvořák Číslo položky seznamu úředně oprávněných zeměměřičských inženýrů: 161/95 Dne: 18.12.2019 Číslo: 454/2019 Náležitosti a přesnosti odpovídá právním předpisům.
Vyhotovitel: GMD spol.s.r.o. Tvardkova 1191 56201 Ústí nad Orlicí	Katastrální úřad souhlasí s očišlováním parcel.	Ověření stejnopisu geometrického plánu v listinné podobě.
Číslo plánu: 3809-389/2019 Okres: Ústí nad Orlicí Obec: Lanškroun Kat. území: Lanškroun Mapový list: DKM,,Moravská Třebová 5-1/11	KÚ pro Pardubický kraj KP Ústí nad Orlicí Ing. Jana Vacková PGP-2575/2019-611 2020.01.02 10:06:40 CET	
Dosavadním vlastníkem pozemků byla poskytnuta možnost seznámit se v terénu s průběhem navrhovaných nových hranic, které byly označeny předepsaným způsobem: viz.sez.souřadnic		

1459



2036/13

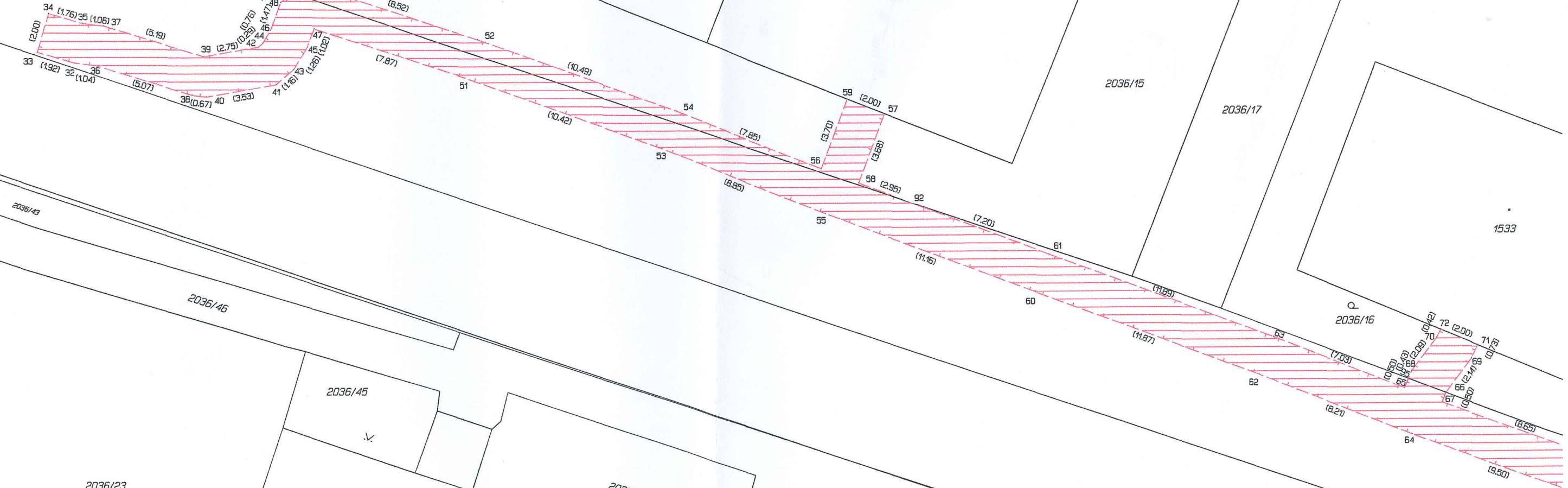
1966

1967

2036/15

2036/17

1533



2036/43

2036/46

3203

2036/45

2036/47

2036/48

2036/23

3204

2036/28

2036/49

2036/18

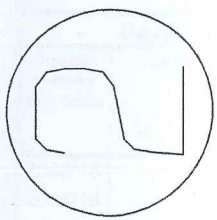
2036/16

2036/22

2036/24

2036/50

S



2137/11

3776/M

3776/36

3776/37

1512

2118/11

2036/40

2036/25

2036/51

X

1533

2036/16

2036/18

2036/22

2036/50

3206

