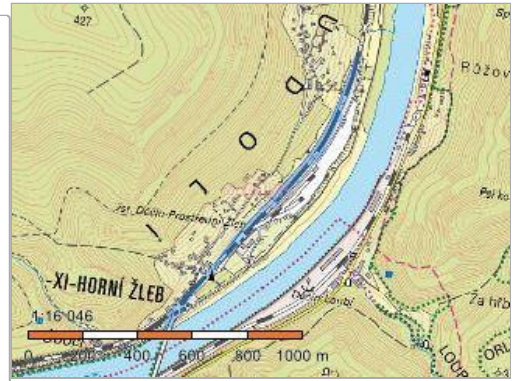


## Informace o pozemku

Parcelní číslo:	<a href="#">1310</a>
Obec:	<a href="#">Děčín [562335]</a>
Katastrální území:	<a href="#">Prostřední Žleb [625302]</a>
Číslo LV:	<a href="#">609</a>
Výměra [m <sup>2</sup> ]:	28927
Typ parcely:	Parcela katastru nemovitostí
Mapový list:	
Určení výměry:	Graficky nebo v digitalizované mapě
Způsob využití:	dráha
Druh pozemku:	ostatní plocha



## Vlastníci, jiní oprávnění

Vlastnické právo	Podíl
Česká republika	
Právo hospodařit s majetkem státu	Podíl
Správa železnic, státní organizace, Dlážděná 1003/7, Nové Město, 11000 Praha 1	

## Způsob ochrany nemovitosti

Název
rozsáhlé chráněné území

## Seznam BPEJ

Parcela nemá evidované BPEJ.

## Omezení vlastnického práva

Typ
Věcné břemeno ve prospěch nemovitosti neevidované v katastru

## Jiné zápisy

Nejsou evidovány žádné jiné zápisy.

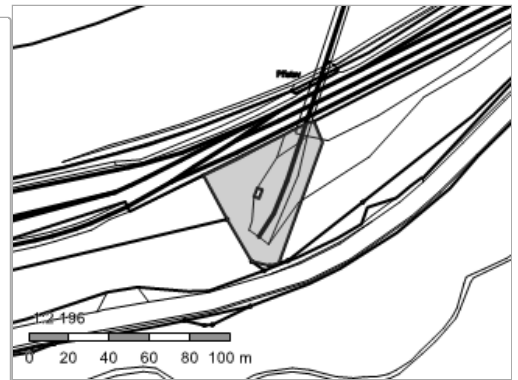
📍 Řízení, v rámci kterých byl k nemovitosti zapsán cenový údaj

Nemovitost je v územním obvodu, kde státní správu katastru nemovitostí ČR vykonává [Katastrální úřad pro Ústecký kraj](#), [Katastrální pracoviště Děčín](#)

Zobrazené údaje mají informativní charakter. Platnost dat k 14.04.2021 07:00.

## Informace o pozemku

Parcelní číslo:	<a href="#">3054/2</a>
Obec:	<a href="#">Děčín [562335]</a>
Katastrální území:	<a href="#">Děčín [624926]</a>
Číslo LV:	<a href="#">895</a>
Výměra [m <sup>2</sup> ]:	2261
Typ parcely:	Parcela katastru nemovitostí
Mapový list:	
Určení výměry:	Ze souřadnic v S-JTSK
Způsob využití:	dráha
Druh pozemku:	ostatní plocha



## Vlastníci, jiní oprávnění

Vlastnické právo	Podíl
Česká republika	
Právo hospodařit s majetkem státu	Podíl
Správa železnic, státní organizace, Dlážděná 1003/7, Nové Město, 11000 Praha 1	

## Způsob ochrany nemovitosti

Název
rozsáhlé chráněné území

## Seznam BPEJ

Parcela nemá evidované BPEJ.

## Omezení vlastnického práva

Typ
Věcné břemeno (podle listiny)

## Jiné zápisy

Nejsou evidovány žádné jiné zápisy.

 [Řízení, v rámci kterých byl k nemovitosti zapsán cenový údaj](#)

Více informací k cenovým údajům naleznete v k aplikaci.

Nemovitost je v územním obvodu, kde státní správu katastru nemovitostí ČR vykonává [Katastrální úřad pro Ústecký kraj, Katastrální pracoviště Děčín](#)

Zobrazené údaje mají informativní charakter. Platnost dat k 14.04.2021 07:00.

## Informace o pozemku

Parcelní číslo:	<a href="#">1282/11</a>
Obec:	<a href="#">Děčín [562335]</a>
Katastrální území:	<a href="#">Prostřední Žleb [625302]</a>
Číslo LV:	<a href="#">451</a>
Výměra [m <sup>2</sup> ]:	120897
Typ parcely:	Parcela katastru nemovitostí
Mapový list:	
Určení výměry:	Graficky nebo v digitalizované mapě
Způsob využití:	koryto vodního toku přirozené nebo upravené
Druh pozemku:	vodní plocha



## Vlastníci, jiní oprávnění

Vlastnické právo	Podíl
Česká republika	
Právo hospodařit s majetkem státu	Podíl
Povodí Labe, státní podnik, Víta Nejedlého 951/8, Slezské Předměstí, 50003 Hradec Králové	

## Způsob ochrany nemovitosti

Název
rozsáhlé chráněné území

## Seznam BPEJ

Parcela nemá evidované BPEJ.

## Omezení vlastnického práva

Nejsou evidována žádná omezení.

## Jiné zápisy

Nejsou evidovány žádné jiné zápisy.

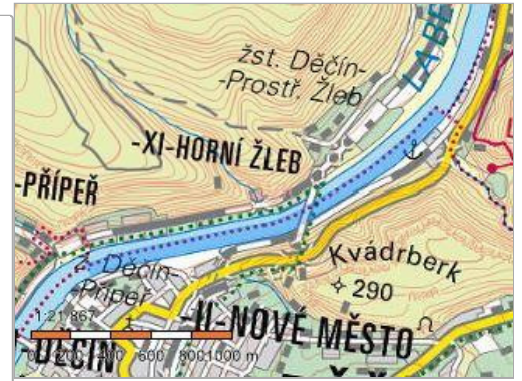
 Řízení, v rámci kterých byl k nemovitosti zapsán cenový údaj

Nemovitost je v územní obvodu, kde státní správu katastru nemovitostí ČR vykonává [Katastrální úřad pro Ústecký kraj, Katastrální pracoviště Děčín](#)

Zobrazené údaje mají informativní charakter. Platnost dat k 14.04.2021 07:00.

## Informace o pozemku

Parcelní číslo:	<a href="#">3009/3</a>
Obec:	<a href="#">Děčín [562335]</a>
Katastrální území:	<a href="#">Děčín [624926]</a>
Číslo LV:	<a href="#">201</a>
Výměra [m <sup>2</sup> ]:	119923
Typ parcely:	Parcela katastru nemovitostí
Mapový list:	
Určení výměry:	Graficky nebo v digitalizované mapě
Způsob využití:	koryto vodního toku přirozené nebo upravené
Druh pozemku:	vodní plocha



## Vlastníci, jiní oprávnění

Vlastnické právo	Podíl
Česká republika	
Právo hospodařit s majetkem státu	Podíl
Povodí Labe, státní podnik, Víta Nejedlého 951/8, Slezské Předměstí, 50003 Hradec Králové	

## Způsob ochrany nemovitosti

Název
rozsáhlé chráněné území

## Seznam BPEJ

Parcela nemá evidované BPEJ.

## Omezení vlastnického práva

Nejsou evidována žádná omezení.

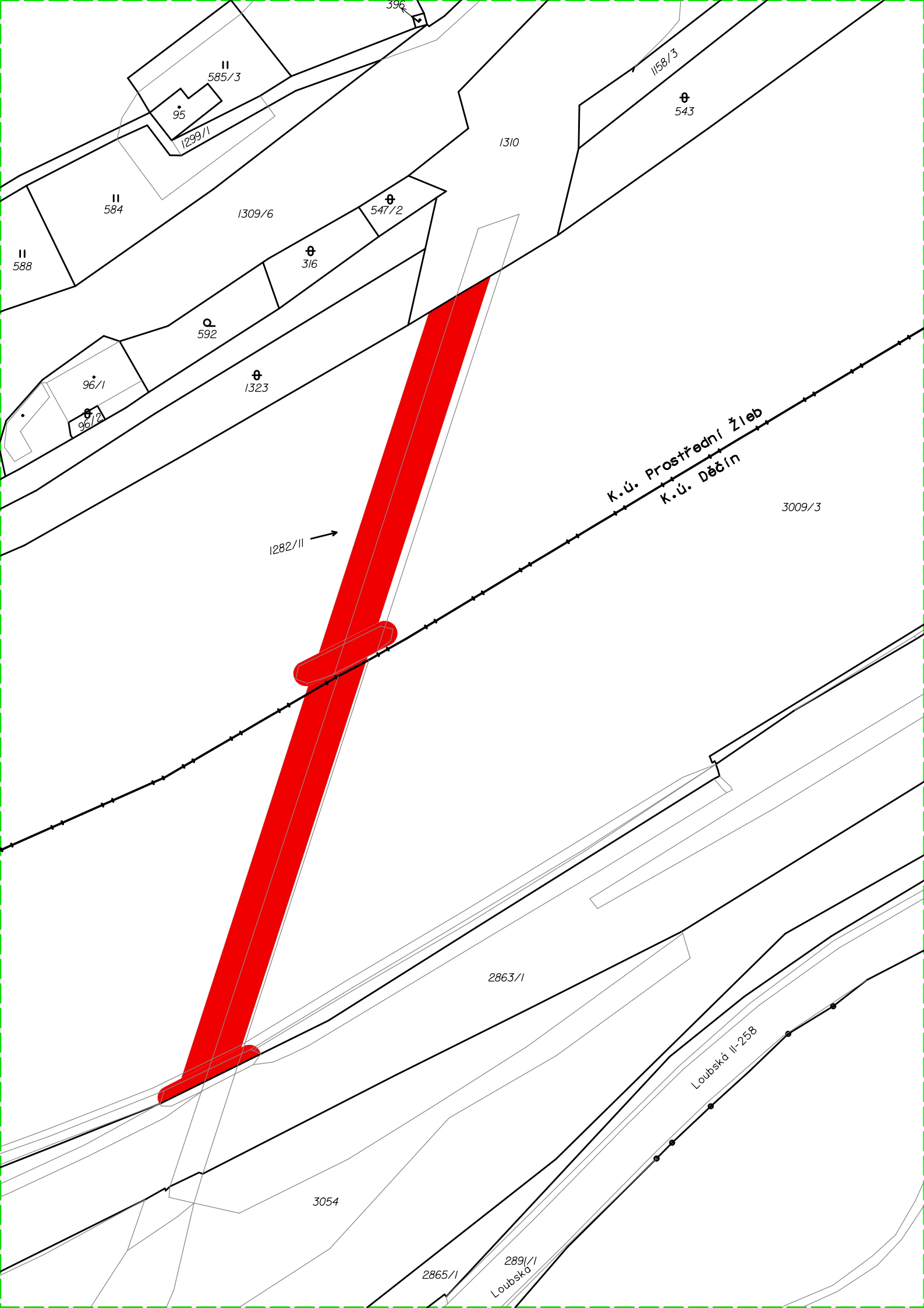
## Jiné zápisy

Nejsou evidovány žádné jiné zápisy.

Řízení, v rámci kterých byl k nemovitosti zapsán cenový údaj

Nemovitost je v územní obvodu, kde státní správu katastru nemovitostí ČR vykonává [Katastrální úřad pro Ústecký kraj, Katastrální pracoviště Děčín](#)

Zobrazené údaje mají informativní charakter. Platnost dat k 14.04.2021 07:00.



Stávající stav KN										Věcné břemeno			
Katastrální území	Jméno (název) vlastníka	Adresa (sídlo) vlastníka	Spol. podíl	Parcelní číslo	Výměra	Druh pozemku	Způsob ochrany	Využití	LV	( m <sup>2</sup> )	Číslo SO, PS	Oprávněný	poznámka
Děčín	Česká republika-Povodí Labe, státní podnik	Víta Nejedlého 951/8, Hradec Králové, Slezské Předměstí, 50003	1/1	3009/3	119923	vodní plocha	2	koryto vodního toku přirozené nebo upravené	201	1070	SO912001	SŽDC	most
Prostřední Žleb	Česká republika-Povodí Labe, státní podnik	Víta Nejedlého 951/8, Hradec Králové, Slezské Předměstí, 50003	1/1	1282/11	120897	vodní plocha	2	koryto vodního toku přirozené nebo upravené	451	1043	SO912001	SŽDC	most



## Povodí Labe, státní podnik

Víta Nejedlého 951/8, Slezské Předměstí, 500 03 Hradec Králové

TELEFON 495 088 111  
 E-MAIL labe@pla.cz  
 IČO 70890005  
 DIČ CZ70890005  
 IDDS dbyt8g2  
 Obchodní rejstřík vedený u KS v Hradci Králové,  
 oddíl A, vložka 9473

SUDOP PRAHA a.s.

xxx

VÁŠ DOPIS Č.J. / ZE DNE

ČÍSLO JEDNACÍ  
 Pla/2020/025268

VYŘIZUJE/LINKA

xxx

HRADEC KRÁLOVÉ  
 25.9.2020

xxx

### Optimalizace tratového úseku Děčín východ (mimo) – Děčín-Prostřední Žleb (mimo) - DSP

Dne 9.6.2020 jsme obdrželi Vaši žádost o stanovisko k dokumentaci pro stavební řízení na výše uvedené akci. Podle předložené dokumentace zpracované firmou SUDOP PRAHA (12/2019) se jedná o rekonstrukci trati v úseku Děčín východ (mimo) – Děčín-Prostřední Žleb (mimo), která povede ke zlepšení kvalitativních parametrů. V rámci akce dojde k rekonstrukci železničního mostu přes vodní tok Labe (IDVT 10100002) v Loubí ř.km 738,80 – 738,90, dále pak k sanaci děčínského tunelu, výměně železničního svršku a spodku. Součástí stavby bude také navazující úprava trakčního vedení, zabezpečovacího a sdělovacího vedení a nezbytné přeložky IS pro realizaci stavby, zejména pak vodovodu. Poloha trati bude v daném úseku směrově a výškově vyrovnána, bez zásadních změn oproti stávajícímu stavu. Nová nosná konstrukce jednokolejného železničního mostu bude navržena v hlavních otvorech jako ocelová příhradová s dolní ortotropní mostovkou s průběžným kolejovým ložem. V krajních polích je nosná konstrukce spřažená ocelobetonová s horní železobetonovou deskou. Spodní stavba mostu bude zesílena mikropilotovým roštem a sloupy tryskové injektáže. Pro rekonstrukci je zamýšleno s využitím pozemků a jejich částí parc. č. 3009 (vodní plocha), k.ú. Děčín, pozemků parc. č. 543 a 1323 (ostatní plocha) a 1282/11 (vodní plocha), k.ú. Prostřední Žleb ve správě Povodí Labe, státní podnik. Předmětná lokalita se nachází v záplavovém území vodního toku Labe (IDVT: 10100002) a současně v aktivní zóně záplavového území. Hladina povodňového průtoku při  $Q_{100}$  je v rozmezí 130,80 – 131,00 m n.m. ve výškovém systému BpV

Pro realizaci rekonstrukce mostu budou vystavěny na březích a v toku Labe montážní bárky, které budou sloužit pro montáž nové ocelové konstrukce, demontáž stávající mostní konstrukce a sanaci spodní stavby. Montážní bárky budou z inventárního materiálu. Pro založení montážních bárek je předpokládáno zapažení okolo jejich obvodu pomocí do dna beraněných štětovnic.

Centrální zařízení staveniště je předpokládáno v prostoru přístaviště v areálu Česko-saských přístavů na pravém břehu řeky Labe. Zde je předpokládána hlavní stavební činnost na kompletaci nové nosné konstrukce. Jednotlivé dílce ocelové konstrukce budou sestavovány na předmontážní plošině, kde budou opatřeny protikorozní ochranou. S ohledem na riziko zvýšení hladiny řeky Labe při povodních bude předmontážní plošina v úrovni stávajícího přemostění. Po kompletaci dílčí části ocelové konstrukce (cca 40 m) bude proveden podélný výsuv směrem k levému břehu. Postupným sestavováním dalších dílců s následujícím výsunem (tzv. pracovních taktů) bude přesunuta celá ocelová konstrukce délky 200 m v hlavních otvorech nad řekou k levému břehu. Pro výsuv je předpokládáno použití výsuvného nosu délky cca 35 m pro redukci podporové reakce.

Realizace stavby je v současné době předpokládána v roce 2022 s dokončením terénních úprav do polovin roku 2023.

Stavebníkem akce je SŽDC s.o.

Stavba se nachází ve vodním útvaru OHL\_1150 - Labe od toku Jílovský potok po státní hranici, na souřadnicích (S-JTSK) Y: 745773, X: 963854.

K navrhovanému záměru vydáváme následující **stanovisko správce povodí**:

- a) **Z hlediska zájmů daných platným Národním plánem povodí Labe a Plánem dílčího povodí Ohře, dolního Labe a ostatních přítoků Labe (§ 24 až 26 vodního zákona)** je uvedený záměr možný, protože lze předpokládat, že záměrem nedojde ke zhoršení chemického stavu a ekologického stavu/potenciálu dotčených útvarů povrchových vod a chemického stavu a kvantitativního stavu útvarů podzemních vod, a že nebude znemožněno dosažení jejich dobrého stavu / potenciálu.

**Z hlediska zájmů daných Plánem pro zvládnání povodňových rizik v povodí Labe** je uvedený záměr možný.

**Toto hodnocení vychází z posouzení souladu předmětného záměru s výše uvedenými platnými dokumenty.**

- b) **Z hlediska dalších zájmů sledovaných vodním zákonem a správy vodního toku Labe** souhlasíme s navrhovaným záměrem za předpokladu splnění následujících podmínek:

- Pokud dojde k odstraňování radarových odražečů z pilíře mostu, požadujeme jejich zpětnou montáž ve stejných polohách a délkách.
- Upozorňujeme na možnost obsahu škodlivých látek v ochranném nátěru stávající konstrukce a požadujeme stavbu zabezpečit tak, aby nemohlo dojít k napadání starého nátěru do vodního toku a na přilehlé pozemky.
- Požadujeme v další fázi PD rozpracovat řešení kabelového vedení, osvětlení a připevnění plavebních znaků, které jsou na mostě umístěny.
- Po dokončení rekonstrukce musí být odstraněny všechny larseny, pokud budou použity.
- Při výstavbě nesmí dojít k ohrožení kvality povrchové ani podzemní vody.
- Během stavby nesmí dojít k napadání žádného materiálu do koryta toku, případný napadáný materiál musí být neprodleně odstraněn.
- Požadujeme zasílat pozvánky na Výrobní výbory při tvorbě realizační PD a to na Povodí Labe, státní podnik, závod Roudnice nad Labem.
- Veškeré změny požadujeme v dostatečném předstihu projednat s Povodím Labe, státní podnik, závod Roudnice nad Labem, provozní středisko Děčín **xxx**

**xxx**

Upozorňujeme, že s jakoukoliv další realizací, která nesplňuje výjimku dle § 67 zákona č. 254/2001 Sb. ve znění pozdějších předpisů pro výstavbu v aktivní zóně záplavového území nesouhlasíme.

Upozorňujeme, že Povodí Labe, státní podnik nenese odpovědnost za škody způsobené průchodem velkých vod.

- c) **Z hlediska majetkových vztahů** sdělujeme, že se navržený záměr dotýká majetku státu (pozemek parc. č. 3009, k.ú. Děčín, pozemky parc. č. 543, 1323 a 1282/11, k.ú. Prostřední Žleb), k němuž vykonává právo vlastníka Povodí Labe, státní podnik, a z tohoto důvodu bude účastníkem případných správních řízení, vedených k tomuto záměru podle vodního nebo stavebního zákona. Podmínkou pro udělení souhlasu vlastníka pozemku či stavby se stavebním záměrem, v souladu s ustanovením §184a zákona č. 183/2006 Sb., o územním plánování a stavebním řádu, ve znění pozdějších předpisů, je majetkoprávní vypořádání záměrem (stavbou, činností) dotčeného majetku státu.

Ve věci uzavření příslušných smluvních vztahů se formou žádosti (s uvedením čísla jednacího tohoto stanoviska) obraťte na Povodí Labe, státní podnik – závod Roudnice nad Labem, Nábřeží 311, Roudnice nad Labem, 413 01 **xxx**

přičemž Vaše žádost musí být doplněna o následující doklady:

- identifikační údaje smluvní strany, případně zplnomocnění pro zastupující osobu,
- kontaktní údaje žadatele,
- katastrální situační výkres z projektové dokumentace se zákresem trvalého a dočasného záboru pozemku/-ů, včetně vyčíslení těchto záborů,
- případný geometrický plán, jehož specifikace bude upřesněna na základě výzvy příslušným pracovníkem a řešena dle způsobu majetkoprávního vypořádání.



Podmínky udělení souhlasu vlastníka pozemků se stavebními záměry cizích stavebníků realizovaných na určeném majetku (pozemcích nebo stavbách) Povodí Labe, státní podnik (dle §184a stavebního zákona) v návaznosti na nezbytné majetkoprávní vypořádání jsou popsány na stránkách [www.pla.cz](http://www.pla.cz) (*informace pro žadatele*).

Toto stanovisko, které je podkladem pro vydání rozhodnutí nebo jiného opatření vodoprávního nebo jiného správního úřadu, nebo samosprávného orgánu, platí **2 roky** od data jeho vydání, pokud v této době nebylo využito pro vydání platného rozhodnutí nebo jiného opatření správními nebo samosprávnými orgány.

**xxx**

vedoucí odboru  
péče o vodní zdroje

**Na vědomí**

PL Z3 – Roudnice nad Labem – PS Děčín