

OM1/104040/2019-00435-Ren

2178/2021

Č.j.: MMHK/017303/2021

Smlouva o zřízení věcného břemene

číslo smlouvy povinného: 6DHM210113

číslo smlouvy oprávněného: 2021/0300

uzavřená dle § 1257 až 1266 a § 1299 až 1302 zákona č. 89/2012 Sb., občanský zákoník, v platném znění

Smluvní strany:

Povinný z věcného břemene :

Povodí Labe, státní podnik

se sídlem: Víta Nejedlého 951/8, Slezské Předměstí, 500 03 Hradec Králové
zastoupený: Ing. Bc. Danielem Vikanova, Ph.D., MBA, finančním ředitelem
IČO: 70890005
DIČ: CZ70890005
zápis v rejstříku: Obchodní rejstřík vedený Krajským soudem v Hradci Králové, oddíl A, vložka 9473

dále jen „povinný“

Oprávněný z věcného břemene :

Statutární město Hradec Králové

se sídlem: Československé armády 408, 502 00 Hradec Králové
zastoupené: na základě vnitřních předpisů Ing. Milanem Brokešem, vedoucím odboru správy majetku města
IČO: 00268810
DIČ: CZ00268810
právní forma: 301 – Obec

dále jen „oprávněný“

Účastníci smlouvy uzavírají tuto smlouvu o zřízení věcného břemene:

Článek 1

Pozemky zatížené věcným břemenem a panující pozemky

1. Pozemky, které jsou zatíženy věcným břemenem, jsou pozemky evidované jako pozemkové parcely č. 280/1 v druhu vodní plocha a č. 234/7 v druhu ostatní plocha, oba v katastrálním území a obci Hradec Králové, vedené na listu vlastnictví č. 20568 u Katastrálního úřadu pro Královéhradecký kraj se sídlem v Hradci Králové, Katastrálního pracoviště Hradec Králové. Tyto pozemky jsou ve vlastnictví státu a právo hospodařit s nimi má, ve smyslu zákona č. 305/2000 Sb., o povodích, budoucí povinný (dále jen „služebný pozemek“). Služebný pozemek v druhu vodní plocha tvoří koryto vodního toku Labe (IDVT 10100002).

2. Oprávněný je výlučným vlastníkem pozemků evidovaných v katastru nemovitostí jako **pozemkové parcely č. 233/19 a 280/2 v katastrálním území a obci Hradec Králové**, zapsaných na listu vlastnictví č. 10001 u Katastrálního úřadu pro Královéhradecký kraj se sídlem v Hradci Králové, Katastrálního pracoviště Hradec Králové (dále jen „**panující pozemky**“).

Článek 2

Zřízení věcného břemene

1. Při investiční výstavbě oprávněného bude v rámci stavební akce „**Údržba Pražského mostu HK - 030**“ provedena na částech služebných pozemků výměna krytu chodníku, oprava vozovky v místě mostních závěrů, obnova zkorodovaných ocelových částí nosné konstrukce a vytvoření nové protikorozní ochrany ocelových částí mostu včetně zábradlí a vybavení (dále jen „**stavba**“). Stavba mostu je ve vlastnictví oprávněného a zůstane tak i po dokončení a zkolaudování uvedené stavby.
2. Jelikož stavba není a nebude součástí služebných pozemků a je a bude ve vlastnictví rozdílné osoby od osoby vlastníka služebných pozemků, a není právní ani jiný důvod tuto skutečnost měnit, povinný za dále uvedených podmínek uzavírá s oprávněným tuto písemnou smlouvu o zřízení věcného břemene **ve prospěch panujících pozemků** a k tíži části služebných pozemků v rozsahu vymezeném geometrickým plánem dle článku 4 této smlouvy, ve smyslu občanského zákoníku.
3. Věcné břemeno podle této smlouvy nebude zřízeno pro účely uskutečňování ekonomických činností.

Článek 3

Vymezení obsahu věcného břemene

1. Smluvní strany se dohodly na následujícím vymezení obsahu věcného břemene – pozemkové služebnosti:
 - a) **Povinný**
 - > strpí na služebných pozemcích na částech omezených věcným břemenem umístění stavby po dobu neurčitou, resp. po celou dobu její fyzické a právní existence,
 - > strpí vstupování (rozumí se vstup i vjezd) budoucího oprávněného na služebné pozemky v rozsahu věcného břemene, za účelem provádění nezbytných prací spojených s opravami a revizemi, resp. rekonstrukcí stavby nebo s odstraněním její havárie po celou dobu její fyzické i právní existence, a to vždy po předchozím včasném oznámení, ledaže se jedná o havárii nebo stav obdobný havárii. Případnou havárii, její rozsah a rozsah oprav oznámí budoucí oprávněný budoucímu povinnému bez zbytečného odkladu,
 - > na ploše vymezené věcným břemenem nevybuduje nic, co by znemožňovalo nebo omezovalo vstupování na služebné pozemky a provádění nezbytných prací spojených s opravami a revizemi, resp. rekonstrukcí stavby nebo jejích částí, event. s odstraněním její havárie
 - b) **Oprávněný**
 - > je oprávněn vlastním nákladem a vhodným i bezpečným způsobem umístit na částech služebných pozemků stavbu,
 - > je oprávněn užívat služebné pozemky pouze v částech omezených věcným břemenem,
 - > je povinen na své náklady stavbu provozovat a udržovat v řádném stavu,
 - > je povinen při jakékoliv činnosti na služebných pozemcích uvést vždy služebné pozemky do předešlého stavu a nahradit případnou škodu způsobenou buď svou činností, nebo způsobenou v rámci havárie, a to i v případě, že tyto práce bude provádět nebo zajišťovat jiný subjekt, než je oprávněný.

2. Oprávněný práva vyplývající z definovaného obsahu věcného břemene v této smlouvě přijímá a povinný se zavazuje povinností vyplývající z definovaného obsahu věcného břemene v této smlouvě strpět.
3. Povinný prohlašuje, že služební pozemky jsou bez právních vad, které by bránily zřízení věcného břemene, a neexistují žádné okolnosti, které by bránily řádnému využití práva ze zřizovaného věcného břemene.
4. Omezení vyplývající z bodu 1. a) článku 3 této smlouvy budou přecházet na všechny budoucí právnické osoby, které se služebními pozemky budou mít právo hospodařit, event. na všechny budoucí vlastníky služebních pozemků a oprávnění vyplývající z bodu 1. b) článku 3 této smlouvy budou přecházet na všechny budoucí vlastníky panujících pozemků.

Článek 4

Vymezení rozsahu věcného břemene

1. Přesné plošné určení a vymezení částí služebních pozemků dotčených obsahem věcného břemene - pozemkové služebnosti dle článku 3 této smlouvy, které povinný nebude moci užívat bez dalšího omezení, je vyznačeno v Geometrickém plánu pro vymezení rozsahu věcného břemene k části pozemku č. 1913-14362/2020 ze dne 9.4.2020, který zhotovila společnost Geošrafo s.r.o., Zemědělská 1091, 500 03 Hradec Králové a pod číslem PGP-674/2020-602 potvrdil Katastrální úřad pro Královéhradecký kraj se sídlem v Hradci Králové, Katastrální pracoviště Hradec Králové.
2. Plocha věcného břemene dle geometrického plánu, jenž je specifikován v bodě 1. tohoto článku, má výměru **682 m²** (155 m² pro p.č. 234/7 a 527 m² pro p.č. 280/1).
3. Pokud dojde při realizaci výstavby k odchýlení skutečného umístění stavby mimo rámec plošného vymezení věcného břemene, je oprávněný povinen bezodkladně uzavřít s povinným novou smlouvu o zrušení původního břemene a o zřízení nového úplatného věcného břemene dle skutečného umístění stavby za stejných cenových podmínek. Veškeré náklady spojené s takovou smlouvou uhradí oprávněný.

Článek 5

Úplata za zřízení věcného břemene

1. Povinný zřizuje věcné břemeno -- pozemkovou služebnost ve smyslu článků 2, 3 a 4 této smlouvy úplatně.
2. Úplata za zřízení věcného břemene byla dohodnuta jako pětinasobek ročního užítku při ceně 35,- Kč za 1 m² plochy věcného břemene dle geometrického plánu ve smyslu článku 4 této smlouvy. Celková výše úplaty činí **119.350,- Kč**. Zřízení věcného břemene je osvobozeno od DPH v souladu s § 4 odst.4 písm.g) a § 56a zákona č. 235/2004 Sb., o dani z přidané hodnoty, v platném znění.
3. Úplatu uvedenou v bodě 2. článku 5 této smlouvy uhradí oprávněný jednorázově na účet povinného do 30 kalendářních dnů ode dne nabytí účinnosti této smlouvy na základě zálohového listu. Povinný vystaví a zašle oprávněnému do 15 kalendářních dnů po připsání částky na jeho účet daňový doklad k přijaté platbě.
4. Povinný vystaví a zašle oprávněnému konečný daňový doklad do 15 dnů po provedení vkladu věcného břemene do katastru nemovitostí.

Článek 6

Nabytí oprávnění z věcného břemene

1. Oprávněný nabude práva odpovídajícího věcnému břemenu podle této smlouvy zápisem do katastru nemovitostí.
2. Smluvní strany se dohodly, že návrh na vklad věcného břemene do katastru nemovitostí podá oprávněný na svůj náklad, a to ve lhůtě 90 dnů po nabytí účinnosti této smlouvy. Pro případ, že tak neučiní, sjednávají smluvní strany smluvní pokutu ve výši úplaty sjednané v článku 5 této smlouvy, nejméně však 10.000,- Kč, kterou oprávněný uhradí povinnému do 15 dnů po jejím písemném uplatnění.
3. Pokud oprávněný nepodá návrh na vklad věcného břemene ani do 90 dnů po nabytí účinnosti této smlouvy, je povinný oprávněn od této smlouvy odstoupit.
4. V případě, že bude u Katastrálního úřadu pro Královéhradecký kraj, Katastrálního pracoviště Hradec Králové, návrh na vklad věcného břemene dle této smlouvy zamítnut a nebude možné dosáhnout vkladu věcného břemene podle této smlouvy ani úpravou smlouvy či podáním nového návrhu, pak se tato smlouva o zřízení věcného břemene ruší a částku 119.350,- Kč, která je úplatou za zřízení věcného břemene, povinný vrátí na účet oprávněného do 30 dnů od vyrozumění o zamítnutí vkladu, na základě oprávněného daňového dokladu vystaveného povinným.
5. Smluvní strany se zavazují poskytnout si nezbytnou součinnost pro provedení vkladu věcného břemene do katastru nemovitostí.

Článek 7

Prevence protiprávních jednání

1. Smluvní strany stvrzují svými podpisy, že v průběhu vyjednávání o této smlouvě vždy jednaly a postupovaly čestně a transparentně, a současně se zavazují, že takto budou jednat i při plnění této smlouvy a veškerých činnostech s ní souvisejících. Smluvní strany se dále zavazují vždy jednat tak a přijmout taková opatření, aby nedošlo ke vzniku důvodného podezření na spáchání trestného činu či k samotnému jeho spáchání (včetně formy účastenství), tj. jednat tak, aby kterákoliv ze smluvních stran nemohla být uznána odpovědnou podle zákona č. 418/2011 Sb., o trestní odpovědnosti právnických osob a řízení proti nim nebo uplatněna trestní odpovědnost fyzických osob (včetně zaměstnanců) podle trestního zákoníku, případně aby nebylo zahájeno trestní stíhání proti kterékoliv ze smluvních stran, včetně jejich zaměstnanců podle platných právních předpisů.
2. Oprávněný prohlašuje, že se seznámil s Interním protikorupčním programem Povodí Labe, státní podnik a Etickým kodexem zaměstnanců Povodí Labe, státní podnik (dále společně jen „Program“; viz www.pla.cz). Smluvní strany se při plnění této smlouvy zavazují po celou dobu jejího trvání dodržovat zásady a hodnoty Programu, pokud to jejich povaha umožňuje. Smluvní strany se dále zavazují navzájem si neprodleně oznámit důvodné podezření ohledně možného naplnění skutkové podstaty jakéhokoli z trestných činů, zejména trestného činu korupční povahy, a to bez ohledu a nad rámec případné zákonné oznamovací povinnosti; obdobně platí ve vztahu k jednání, které je v rozporu se zásadami vyjádřenými v tomto článku.

Článek 8

Další ujednání

1. Oprávněný se zavazuje dodržovat při umístování a realizaci „stavby“ podmínky obsažené ve stanovisku povinného vydaného pod č. j. PLa/2019/011622 ze dne 27.3.2019, které tvoří přílohu této smlouvy.
2. Smlouva je vyhotovena v pěti stejnopisech, přičemž všechny mají platnost originálu. Povinnému náleží dvě vyhotovení smlouvy a oprávněnému tři, přičemž jeden stejnopis smlouvy oprávněného bude přílohou návrhu na vklad věcného břemene do katastru nemovitostí. Oprávněný obdrží stejnopisy smlouvy dle tohoto odstavce až po vyrovnání veškerých svých závazků, vyplývajících mu z této smlouvy.

3. Nedílnou součástí této smlouvy tvoří její přílohy.
4. Smluvní strany berou na vědomí, že tato smlouva bude uveřejněna v registru smluv dle zákona č. 340/2015 Sb., o zvláštních podmínkách účinnosti některých smluv, uveřejňování těchto smluv a o registru smluv (o registru smluv), v platném znění, a s jejím uveřejněním v plném rozsahu souhlasí. Povinný zašle tuto smlouvu správci registru smluv, s čímž je oprávněný srozuměn. Smluvní strany prohlašují, že skutečnosti uvedené v této smlouvě nepovažují za obchodní tajemství.
5. Tato smlouva nabývá platnosti dnem podpisu obou smluvních stran a účinnosti dnem uveřejnění v registru smluv, právo odpovídající věcnému břemenu dle této smlouvy nabývá oprávněný dnem vzniku právních účinků vkladu práva dle této smlouvy do katastru nemovitostí.
6. V případě, že oprávněný převede panující nemovitosti na jiného vlastníka, je povinen do 30 dnů ode dne převodu vlastnického práva oznámit povinnému nového vlastníka nemovitostí.
7. Smluvní strany prohlašují, že tato smlouva byla sepsána podle jejich pravé a svobodné vůle, nikoliv v tísní a za nápadně nevýhodných podmínek, že je prosta omylu, a jako důkaz souhlasu s jejím obsahem byla oběma smluvními stranami podepsána.
8. Ministerstvo zemědělství, které vykonává funkci zakladatele povinného, vydalo dle platného Statutu Povodí Labe, státní podnik k této smlouvě předchozí souhlas k nakládání s určeným majetkem a výslovný souhlas pod čj. ~~HŽE-35747/2021-MZE-15112~~..... ze dne 23.6.2021.
9. Uzavření této smlouvy schválila Rada města Hradec Králové dne 13.4.2021 usnesením č. RM/2021/446.
10. Smluvní strany berou za vědomí, že tato smlouva bude uveřejněna v registru smluv dle zákona č. 340/2015 Sb., o zvláštních podmínkách účinnosti některých smluv, uveřejňování těchto smluv a o registru smluv (o registru smluv), v platném znění, a s jejím uveřejněním v plném rozsahu souhlasí. Pronajímatel zašle tuto smlouvu správci registru smluv, s čímž je nájemce srozuměn. Smluvní strany prohlašují, že skutečnosti uvedené v této smlouvě nepovažují za obchodní tajemství.
11. Smluvní strany souhlasí s uveřejněním smlouvy (vč. metadat) v registru smluv bez stanovení jakýchkoliv dalších podmínek. Dle § 5 odst. 5 zákona č. 340/2015 Sb., zákon o registru smluv, je k řádnému uveřejnění smlouvy třeba, aby byla uveřejněna způsobem tam stanoveným, a to včetně vyplnění metadat. Smluvní strany se dohodly, že uveřejní metadata v níže uvedeném rozsahu a prohlašují, že uvedený rozsah metadat:
 - identifikace smluvních stran:

Statutární město Hradec Králové, IČO: 00268810, Československé armády 408, 502 00 Hradec Králové, datová schránka: bebb2in

Povodí Labe, státní podnik, IČO: 70890005, Víta Nejedlého 951/8, Slezské Předměstí, 500 03 Hradec Králové, datová schránka: dbyt8g2
 - vymezení předmětu smlouvy:

smlouva o zřízení věcného břemene – pozemky p.č. 280/1 a č. 234/7 v k.ú. Hradec Králové
 - cena: 119.350 Kč bez DPH
 - datum uzavření smlouvy: datum podpisu smlouvy poslední smluvní stranoupovažují za správný, úplný a v tomto znění plně odpovídající a vyhovující požadavkům zákona o registru smluv.


Příloha :

1. Geometrický plán pro vymezení rozsahu věcného břemene k části pozemku č. 1913-14362/2020
2. Kopie stanoviska správce povodí a správce vodního toku č. j. PLa/2019/011622 ze dne 27.3.2019.

V Hradci Králové dne **01. 07. 2021**




za povinného
Ing. Bc. Daniel Vlkanova, Ph.D., MBA,
finanční ředitel



V Hradci Králové dne..... **14. 06. 2021**



za oprávněného
Ing. Milan Brokeš, vedoucí odboru správy
majetku města





Povodí Labe, státní podnik

Víta Nejedlého 951/8, Slezské Předměstí, 500 03 Hradec Králové

Ing. Jiří Kládvo

TELEFON 495 088 111
E-MAIL labe@pla.cz
IČO 70890005
DIČ CZ70890005
IDDS dbyt8g2
Obchodní rejstřík vedený u KS v Hradci Králové,
oddíl A, vložka 9473

Ponvia construct s.r.o.

Krapkova 1159/3
779 00 Olomouc

VÁŠ DOPIS ZNAČKY / ZE DNE

ČÍSLO JEDNACÍ
PLa/2019/011622

VYŘIZUJÍCÍ/LINKA

HRADEC KRÁLOVÉ
27.3.2019

Údržbové práce Pražského mostu HK - 030

Dne 13.3.2019 jsme obdrželi Vaši žádost o stanovisko k dokumentaci pro ohlášení stavby na výše uvedenou akci. Předloženou dokumentaci vypracovala společnost Ponvia construct s.r.o., 1/2019.

Podle předložené dokumentace se jedná o údržbové práce. Předmětem prací bude výměna krytu chodníků, oprava vozovky v místě mostních dilatačních závěrů, obnova zkorodovaných ocelových částí nosné konstrukce a vytvoření nové protikorozní ochrany ocelových částí mostu včetně zábradlí a vybavení.

Předmětný most vede přes vodní tok Labe (IDVT 10100002), který je ve správě Povodí Labe, státní podnik. Při rekonstrukci dojde ke styku s pozemky p.č. 280/1 a 234/7 v k.ú. Hradec Králové ve správě Povodí Labe, státní podnik.

Investorem akce bude: Technické služba Hradec Králové, Na Brně 362, 500 08 Hradec Králové.

Stavba se nachází ve vodním útvaru číslo HSL_0440 - Labe od toku Metuje po tok Orlice, na souřadnicích (S-JTSK) Y: 641346, X: 1042265.


K navrhovanému záměru vydáváme následující stanovisko správce povodí:

- a) Z hlediska zájmů daných § 23a vodního zákona, platným Národním plánem povodí Labe a Plánem dílčího povodí Horního a středního Labe (§ 24 až 26 vodního zákona) je předmětný záměr možný, protože lze předpokládat, že jeho realizací nedojde ke zhoršení stavu dotčeného vodního útvaru, a že záměr nebude mít za následek nedosažení dobrého stavu dotčeného vodního útvaru.

Toto hodnocení vychází z posouzení souladu předmětného záměru s výše uvedenými platnými dokumenty.

- b) Z hlediska dalších zájmů sledovaných vodním zákonem a správy vodního toku souhlasíme s navrhovaným záměrem za předpokladu splnění následujících podmínek:

- Požadujeme technologii prací volit tak, aby byla minimalizována rizika vzniku znečištěných povrchových vod.
- Staveniště požadujeme zajistit tak, aby při vlastní realizaci stavby nedocházelo k odpadávání uvolněného a otryskaného materiálu do koryta vodního toku.

- 
- 500 001 Povodí Labe, s.p.
- Po provedení prací budou pozemky ve vlastnictví státu s právem hospodařit pro Povodí Labe, státní podnik uvedeny do náležitého stavu dle původních parametrů, včetně odklizení veškerého materiálu.
 - Zahájení a ukončení prací bude předem oznámeno na Povodí Labe, státní podnik – provozní středisko Hradec Králové (Víta Najedlého 951, 500 03 Hradec Králové, ☎ [redacted] [redacted] Dotčené pozemky a úsek vodního toku bude po ukončení prací odsouhlasen a protokolárně převzat úsekovým technikem [redacted]

c) Z hlediska majetkoprávních vztahů sdělujeme, že se navržený záměr dotýká majetku státu pozemky p.č. 280/1 a 234/7 v k.ú. Hradec Králové, k němuž vykonává právo vlastníka Povodí Labe, státní podnik, a z tohoto důvodu bude účastníkem případných správních řízení, vedených k tomuto záměru podle vodního nebo stavebního zákona. Podmínkou pro udělení souhlasu vlastníka pozemku se stavebním záměrem, v souladu s ustanovením §184a zákona č. 183/2006 Sb., o územním plánování a stavebním řádu, ve znění pozdějších předpisů, je majetkoprávní vypořádání záměrem (stavbou, činností) dotčeného majetku státu.

Ve věci uzavření příslušných smluvních vztahů se formou písemné žádosti (s uvedením čísla jednacího tohoto stanoviska) obraťte na Povodí Labe, státní podnik – Závod Jablonec nad Nisou, [redacted], přičemž Vaše žádost musí být doplněna o následující doklady:

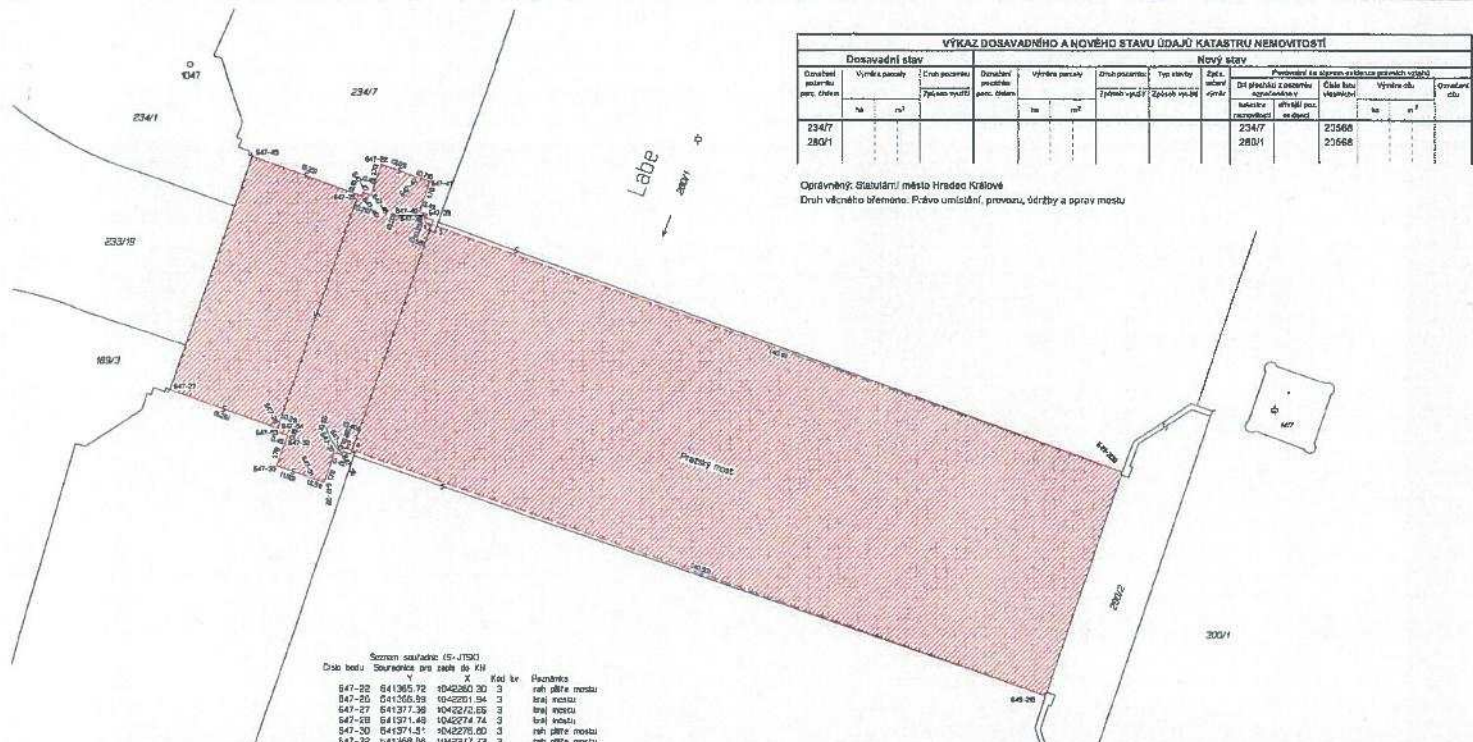
- identifikační údaje smluvní strany, případně zplnomocnění pro zastupující osobu,
- kontaktní údaje žadatele,
- katastrální situační výkres z projektové dokumentace se zákresem trvalého a dočasného záboru pozemku, včetně vyčíslení těchto záborů,
- geometrický plán pro vymezení rozsahu věcného břemene k části pozemku (mín. 2x originál), včetně vyčíslení plochy věcného břemene.

Podmínky udělení souhlasu vlastníka pozemků se stavebními záměry cizích stavebníků realizovaných na určeném majetku (pozemcích nebo stavbách) Povodí Labe, státní podnik (dle §184a stavebního zákona) v návaznosti na nezbytné majetkoprávní vypořádání jsou popsány na stránkách www.pla.cz (informace pro žadatele).

Toto stanovisko, které je podkladem pro vydání rozhodnutí nebo jiného opatření vodoprávního nebo jiného správního úřadu, nebo samosprávného orgánu, platí 2 roky od data jeho vydání, pokud v této době nebylo využito pro vydání platného rozhodnutí nebo jiného opatření správními nebo samosprávnými orgány.

[redacted]
vedoucí odboru
péče o vodní zdroje

Na vědomí
PL – Z1 Jablonec nad Nisou



VÝKAZ DOSAVADNÍHO A NOVÉHO STAVU ÚDAJŮ KATASTRU NEMOVITOSTÍ												
Dosavadní stav						Nový stav						
Označení parcely pov. číslo	Výměra pozemky		Druh pozemku typická využití	Dosažení právního stavu pov. číslo	Výměra parcely	Druh pozemku typická využití	Typ stavby způsob využití	Číslo územní přílohy	Převzetí na územní plánovací úroveň			
	ha	m ²							Číslo katastrálního územního plánu	Výměra ob. území	Číslo katastrálního územního plánu	Výměra ob. území
2347/280/1									2347/280/1	23568	23568	

Ordinováný: Statutární město Hradec Králové
Druh věcného břemene: Právo umístění, provozu, údržby a spravy mostu

Souřadnice souřadnic (S-JTSK)

Dle bodu	Souřadnice x	Souřadnice y	Kód bodu	Průběh čáry
647-20	841365.72	1042280.30	3	roh příře mostu
647-21	841365.55	1042281.54	3	hran mostu
647-27	841377.38	1042272.55	3	hran mostu
647-28	841371.49	1042274.74	3	hran mostu
647-30	841371.81	1042275.83	3	roh příře mostu
647-32	841368.85	1042277.73	3	roh příře mostu
647-25	841387.79	1042278.05	3	hran mostu
647-36	841357.84	1042278.92	3	roh příře mostu
647-37	841369.23	1042275.08	3	roh příře mostu
647-38	841363.27	1042273.22	3	hran mostu
647-39	841383.21	1042283.02	3	roh příře mostu
647-40	841363.53	1042282.88	3	roh příře mostu
647-41	841363.97	1042281.23	3	roh příře mostu
647-42	841363.82	1042280.97	3	roh příře mostu
647-45	841372.88	1042278.85	3	hran mostu
647-46	841366.78	1042282.01	3	hran mostu
647-47	841383.72	1042281.86	3	roh příře mostu
647-48	841366.27	1042281.86	3	roh příře mostu
647-51	841368.73	1042277.43	3	roh příře mostu
647-52	841370.51	1042275.16	3	roh příře mostu
647-53	841371.29	1042275.00	3	roh příře mostu
647-54	841371.29	1042274.81	3	hran mostu
649-209	841324.90	1042277.06	3	hran mostu
649-219	841326.10	1042280.35	3	hran mostu
1	841323.26	1042283.45	3	hran mostu
2	841357.69	1042275.81	3	hran mostu
3	841366.70	1042283.88	3	hran mostu
4	841357.51	1042275.94	3	hran mostu

GEOMETRICKÝ PLÁN		Soutěžní návrh územního plánu (územní plán)	
PTD	Ing. Jan Netuka	Ing. Jan Netuka	
vymezení rozsahu věcného břemene k části pozemku	Číslo jednací spisového řízení: 1873/1999 Datum: 9. dubna 2020 Měřítko: 1:500	Číslo jednací spisového řízení: 1873/1999 Datum: 24. dubna 2020 Měřítko: 1:500	
Vyhoví: GEOGRAFIA o. z. s. r. o. Záměstí 1091, 500 03 Hradec Králové	Číslo plánu: 1913-14362/2020 Obec: Hradec Králové Území: Hradec Králové Měřítko: Hradec Králové 6-U/12 Datum: 2020.04.23 10:22:48 CEST		

