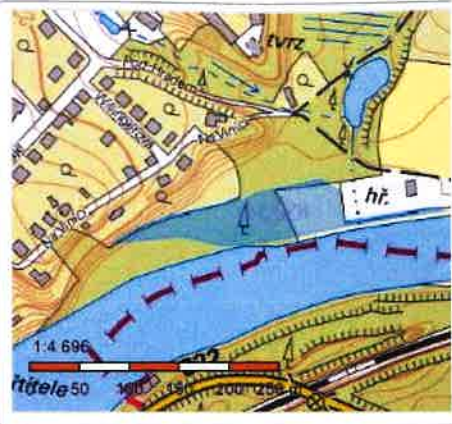


## Informace o pozemku

Parcelní číslo:	<a href="#">1423/1</a>
Obec:	<a href="#">Týnec nad Labem [5338071]</a>
Katastrální území:	<a href="#">Týnec nad Labem [772356]</a>
Číslo LV:	<a href="#">872</a>
Výměra [m <sup>2</sup> ]:	8613
Typ parcely:	Parcela katastru nemovitostí
Mapový list:	
Určení výměry:	Graficky nebo v digitalizované mapě
Způsob využití:	neplošná půda
Druh pozemku:	ostatní plocha



## Vlastníci, jiní oprávnění

Vlastnické právo	Podíl
Česká republika,	
Právo hospodařit s majetkem státu	Podíl
Povodí Labe, státní podnik, Víta Nejedlého 951/8, Slezské Předměstí, 50003 Hradec Králové	

## Způsob ochrany nemovitosti

Nejsou evidovány žádné způsoby ochrany.

## Seznam BPEJ

Parcela nemá evidované BPEJ.

## Omezení vlastnického práva

Nejsou evidována žádná omezení.

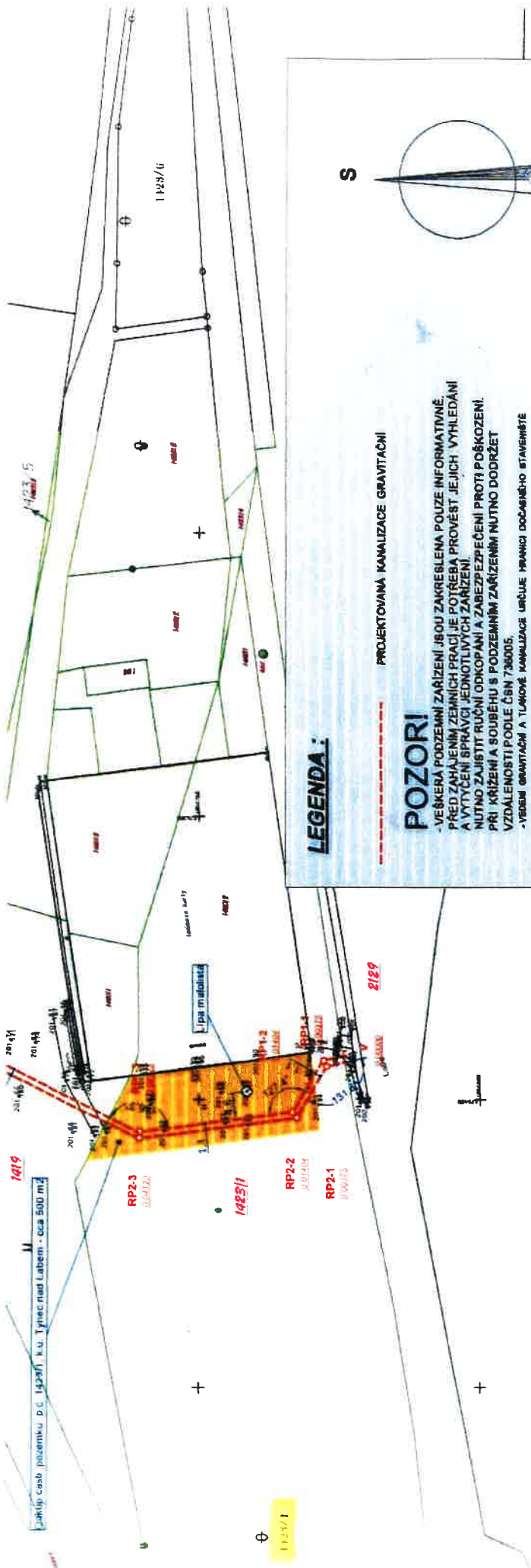
## Jiné zápisy

Typ
Změna číslování parcel

Řízení, v rámci kterých byl k nemovitosti zapsán cenový údaj
--

Nemovitost je v územním obvodu, kde státní správu katastru nemovitostí ČR vykonává [Katastrální úřad pro Středočeský kraj, Katastrální pracoviště Kolin](#)

Zobrazené údaje mají informativní charakter. Platnost k 15.10.2020 15:00:01.



**LEGENDA:**

PROJEKTOVANÁ KANALIZACE GRAVITAČNÍ

**POZORI!**

- VŠEČERA PODZEMNÍ ZARÍZENÍ JSOU ZAKREŠLENA POUZE INFORMATIVNĚ. PŘED ZAŘÁZENÍM ZEMNÍCH PRACÍ JE POTŘEBA PROVĚST JEJICH VYHLEDÁNÍ A VYTÝČENÍ SPRÁVNÍ JEDNOTLIVÝCH ZARÍZENÍ.
- NUTNO ZAJISTIT RUČNÍ ODKOPÁNÍ A ZABEZPEČENÍ PROTI POŠKOZENÍ. PŘI KRÍŽENÍ A SOUBĚHU S PODZEMNÍM ZARÍZENÍM NUTNO DODRŽET VZDÁLENOSTI PODLE ČSN 736005.
- VÝŠKVI GRVITAČNÍ A TLUMOVÉ KANALIZACE URČUJE HRANICI DOČASNĚHO STAVENÍŠTĚ




KRESLIL	VYPRACOVAL	ZOOP.PROJEKTANT	ČÍSLO	M_114/18
INVESTOR	MĚSTO TÝNEC NAD LABEM	KRAJ: STŘEDOČESKÝ	ARCH. ČÍSLO	REVIZE 1
AKCE	MĚSTO TÝNEC NAD LABEM	KAT.Ú.	STUP. DOKUM.	DUR
Přesná stoka pro odvedení odpadních vod z lokality Pod hradem do stávající výusti u tenisových kurtů ( X7 )			DATUM	12/18
DBJEKT			FORMÁT	A2
OBSAH			MĚŘITKO	ČÍSLO VÝKRESU
SO.01			1 : 750	PARE
SITUACE			MP-X-7084	



## Povodí Labe, státní podnik

Víta Nejedlého 951/8, Slezské Předměstí, 500 03 Hradec Králové

TELEFON 495 088 111  
E-MAIL labe@pla.cz  
IČO 70890005  
DIČ CZ70890005  
IDDS dbyt8g2  
Obchodní rejstřík vedený u KS v Hradci Králové,  
oddíl A, vložka 9473



VÁŠ DOPIS Č.J. / ZE DNE

ČÍSLO JEDNACÍ  
PLa/2019/048847

VYŘIZUJE/LINKA

HRADEC KRÁLOVÉ  
4.11.2019

### **M 114/18 Páteří stoka pro odvedení dešťových odpadních vod z lokality Pod Hradem do stávající vyústí u tenisových kurtů, Týnec nad Labem**

Dne 31.10.2019 jsme obdrželi Vaši žádost o stanovisko k dokumentaci pro územní řízení na výše uvedenou akci. Podle předložené dokumentace se jedná o odvedení nadbytečných dešťových vod ze spádové oblasti Pod Hradem města Týnec nad Labem do vodního toku Labe (IDVT 101000Q2). Součástí řešení jsou stávající nevyhovující poměry odvádění dešťových vod prostřednictvím otevřeného příkopu na pozemcích parc. č. 1400/4, 1401/1 a 1414/1, k.ú. Týnec nad Labem a to především půdní erozí a podmáčením terénu nad č.p. 351 a v jeho okolí. Z tohoto důvodu je navržena páteří stoka pro odvedení přebytečných dešťových vod. Kanalizační stoky jsou navrženy jako gravitační, umístěné v krajnicích komunikací se zaústěním do stávající vyústí u tenisových kurtů.

Trasa nové gravitační kanalizace je vedena v blízkosti bezejmenných vodotečí (IDVT 10175085) a (IDVT 10175084), které jsou ve správě Lesů České republiky, státní podnik.

Investorem akce bude: Město Týnec nad Labem, Masarykovo nám. č.p. 1, 281 26 Týnec nad Labem.

Stavba se nachází ve vodním útvaru HSL\_2090 - Labe od toku Jizera po tok Vltava, na souřadnicích (S-JTSK) Y: 721511, X: 1034103.

K navrhovanému záměru vydáváme následující sdělení:

- Navržená trasa kanalizace prochází na pozemku parc. č. 1423/1, k.ú. Týnec nad Labem v blízkosti vzrostlého stromu (lípa malolistá), který je dlouhodobě perspektivní a na němž byl v současné době proveden pěstební zásah. Provedením výkopu pro kanalizaci dojde k bezprostřednímu ohrožení kořenového systému stromu, to je pro tento strom likvidační.
- Navrhujeme odkoupení části uvedeného pozemku, včetně stromu, městem Týnec nad Labem pro umístění kanalizace, jedná se o pruh v šířce 8,0 m – 10,0 m od oplocení tenisového hřiště až po úroveň oplocení podél břehu vodního toku Labe, břehová část zůstane Povodí Labe, státní podnik.
- V případě, že dojde k odkoupení části výše uvedeného pozemku a navržená kanalizace povede po odkoupeném pozemku, s navrženou trasou bude možné souhlasit.
- Z výše uvedeného důvodu požadujeme upravit trasu kanalizace po pozemku ve vlastnictví státu s právem hospodaření pro Povodí Labe, státní podnik.
- Vyústní objekt požadujeme zhotovit z lomového kamene do betonu.
- Kanalizace v místě potahové stezky podél vodního toku Labe bude únosná pro přejezd těžké techniky Povodí Labe, státní podnik s nosností minimálně 25 tun.
- Další stupeň projektové dokumentace požadujeme předložit ke schválení.

- Realizací stavby bude dotčen pozemek parc. č. 1423/1, k.ú. Týnec nad Labem, který je v majetku státu s právem hospodaření pro Povodí Labe, státní podnik a bude nutné majetkoprávní vypořádání.
- **Stanovisko správce povodí** bude možné vydat po předložení upravené PD podle našich požadavků.



**Na vědomí: PL – Z3 Roudnice nad Labem**

;