

VÝKAZ DOSAVADNÍHO A NOVÉHO STAVU ÚDAJŮ KATASTRU NEMOVITOSTÍ

Dosavadní stav					Nový stav											
Označení pozemku parc. číslem	Výměra parcely		Druh pozemku	Způsob využití	Označení pozemku parc. číslem	Výměra parcely		Druh pozemku	Typ stavby	Zpús. určení výměr	Porovnání se stavem evidence právních vztahů					
	ha	m ²				ha	m ²				Způsob využití	Způsob využití	Díl přechází z pozemku označeného v		Číslo listu vlastnictví	Výměra dílu
						katastru nemovitostí	dřívější poz. evidenci	ha	m ²							
st.7128		11 75	zast. pl.		st.7128		11 12	zast. pl.	bez čp/če garáž	2	st.7128		11944		11 12	
3669	1	65 62	ostat. pl. jiná plocha		zaniká											
					3669/1	85	09	ostat. pl. jiná plocha		2	3669		11944		85 09	
					3669/2	51	40	ostat. pl. jiná plocha		2	st.7128 3669		11944 11944		63 77 50 77	b a
					3669/3	29	76	ostat. pl. jiná plocha		2	3669		11944		29 76	
	1	77 37				1	77 37									

GEOMETRICKÝ PLÁN pro rozdělení pozemku	Geometrický plán ověřil úředně oprávněný zeměměřický inženýr	Stejnopis ověřil úředně oprávněný zeměměřický inženýr:
	Jméno, příjmení: Ing. Jindra Horáková	Jméno, příjmení: Ing. Jindra Horáková
	Číslo položky seznamu úředně oprávněných zeměměřických inženýrů: 1961/2000	Číslo položky seznamu úředně oprávněných zeměměřických inženýrů: 1961/2000
	Dne: 8. června 2021 Číslo: 106/2021	Dne: 8.6.2021 Číslo: S-106/2021
	Náležitostmi a přesností odpovídá právním předpisům.	Tento stejnopis odpovídá geometrickému plánu v elektronické podobě uloženému v dokumentaci katastrálního úřadu.
Vyhotovitel: AGES Pardubice s.r.o. 17. listopadu 2753 530 02 Pardubice	Katastrální úřad souhlasí s očíslováním parcel.	Ověření stejnopisu geometrického plánu v listinné podobě.
Číslo plánu: 9926-32/2021	KÚ pro Pardubický kraj KP Pardubice Andrea Medková PGP-1308/2021-606 2021.06.08 13:30:17 CEST	
Okres: Pardubice		
Obec: Pardubice		
Kat. území: Pardubice		
Mapový list: Hradec Králové 8-9/11		
Dosavadním vlastníkům pozemků byla poskytnuta možnost seznámit se v terénu s průběhem navrhovaných nových hranic, které byly označeny předepsaným způsobem.		
viz seznam souřadnic		

Seznam souřadnic (S-JTSK):

Souřadnice pro zápis do KN

Číslo bodu	Y	X	kk	Poznámka
34-14	647401.96	1058251.31	3	roh plotu
34-18	647323.52	1058260.74	3	plot
470-22	647486.20	1058241.13	3	znak barvou
2019-1	647344.22	1058276.89	3	roh budovy
2019-2	647337.24	1058259.76	3	roh budovy
3208-97	647518.78	1058325.29	3	plot
3209-40	647430.73	1058247.75	3	znak barvou
3209-50	647332.30	1058397.74	3	roh plotu
3210-13	647433.95	1058358.24	3	sl. plotu
3399-15	647394.27	1058377.50	3	plot
9792-3	647468.46	1058321.21	3	roh budovy
9792-4	647474.14	1058335.76	3	roh budovy
9792-28	647361.05	1058333.82	3	roh budovy
9792-30	647371.20	1058359.68	3	roh budovy
9792-31	647354.39	1058316.75	3	roh budovy
9792-34	647375.67	1058371.11	3	roh budovy
9792-37	647339.85	1058279.51	3	roh budovy
9792-38	647344.31	1058290.98	3	roh budovy
1	647458.47	1058244.44	3	znak barvou *
2	647470.09	1058275.01	3	hřeb
3	647443.88	1058284.98	3	hřeb
4	647454.64	1058312.99	3	hřeb
5	647463.90	1058309.41	3	hřeb
6	647476.46	1058341.73	3	znak barvou na podezdívce *
7	647336.98	1058259.12	3	znak barvou na podezdívce *
8	647378.98	1058379.56	3	znak barvou na podezdívce *

* Body byly, dle §91 odst. 6 vyhlášky č. 357/2013 Sb., stabilizovány dočasným způsobem.

3657/7

470-22

27.93

1

27.93

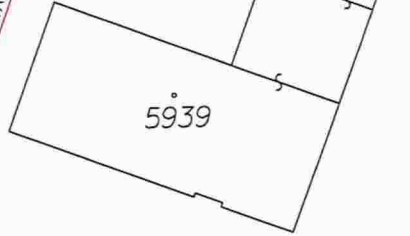
3209-40

3657/11

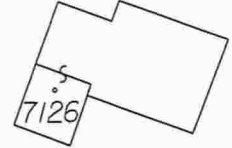
3664/2

34-1

4217



5939



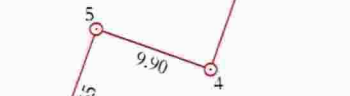
7126

4227

7124

3669/3

~~3669~~
3669/1



9792-3

8050

4222

3208-97

45.30

9792-4

6.40

6

45.60

8762

3667

3210-13

7129

8179

3668/1

