



MHMPXPG3P5XM

## S m l o u v a

### o zřízení věcného břemene č. ZVB/36/03/003088/2021

podle ustanovení § 1257 a násl. zákona č. 89/2012 Sb., občanský zákoník, ve znění pozdějších předpisů (dále jen „občanský zákoník“) a v souladu s ustanovením § 104 zákona č. 127/2005 Sb., o elektronických komunikacích a o změně některých souvisejících zákonů (zákon o elektronických komunikacích), ve znění pozdějších předpisů, (dále jen „zákon o elektronických komunikacích“), uzavřely

#### 1. Hlavní město Praha

se sídlem: Praha 1, Mariánské nám. č. 2, PSČ: 110 00

IČO: 00064581 DIČ: CZ00064581

zastoupené: [redacted], pověřenou řízením odboru evidence majetku MHMP

bankovní spojení: PPF banka, a.s., č.účtu: [redacted]

dále jen „povinný“

#### 2. CETIN a.s.

se sídlem: Praha 9 - Libeň, Českomoravská 2510/19, PSČ: 190 00

IČO: 04084063 DIČ: CZ04084063

Zapsaná: v obchodním rejstříku vedeném Městským soudem v Praze, oddíl B, vložka 20623

zastoupená: na základě plné moci ze dne 15.10.2020 společností TEMO-TELEKOMUNIKACE a.s.

se sídlem: Praha 10, U Záběhlického zámku 233/15, PSČ 106 00, IČO: 25740253

zapsaná: v obchodním rejstříku vedeném Městským soudem v Praze, oddíl B, vložka 5883

zastoupená na základě plné moci ze dne 2.12.2020 [redacted]

dále jen „oprávněný“

(společně též jako „smluvní strany“, případně samostatně jako „smluvní strana“) níže uvedeného dne, měsíce, roku tuto

smlouvu o zřízení věcného břemene (dále jen „smlouva“)

#### čl. I.

#### Úvodní ustanovení

1. Oprávněný je podnikatelem zajišťujícím veřejnou komunikační síť ve smyslu zákona o elektronických komunikacích, přičemž zřízení věcného břemene je ze strany oprávněného jedním z předpokladů řádného zajištění výkonu oprávnění dle odst. 1 a 2 ustanovení § 104 zákona o elektronických komunikacích.

2. Povinný prohlašuje, že je vlastníkem pozemků parc. č. 63/4, 64/1, 1091/8, 1091/10, 1091/12, 1091/13, 1091/14, 1091/16, 1091/19, 1091/20, 1091/21, 1091/22 a 1091/23 v k.ú. Hodkovičky, obec Praha, které jsou zapsány na listu vlastnictví č. 680 k.ú. Hodkovičky, obec Praha u Katastrálního úřadu pro hlavní město Prahu, Katastrální pracoviště Praha (dále jen „Pozemky“).
3. Oprávněný prohlašuje, že v rámci stavby „**11010-080480, 0414\_2018\_FTTH-Ekospol\_Hodkovičky\_OK**“ byla na výše uvedených Pozemcích umístěna stavba zařízení – **kabelové vedení sítě elektronických komunikací.**

## **čl. II.**

### **Předmět smlouvy**

1. Předmětem této smlouvy je zřízení a vymezení věcného břemene osobní služebnosti podzemní komunikační sítě (dále též jen „věcné břemeno“). Obsah věcného břemene je specifikován v článku III. této smlouvy. Věcné břemeno se zřizuje k tíži Pozemků ve prospěch oprávněného v rozsahu, uvedeném v této smlouvě a vyplývajícím z příslušných ustanovení občanského zákoníku a zákona o elektronických komunikacích.

## **čl. III.**

### **Specifikace věcného břemene**

1. Povinný za podmínek, ujednaných v této smlouvě, zřizuje dle geometrického plánu č. 1392-2/2021 ve prospěch oprávněného k tíži Pozemků právo, odpovídající věcnému břemenu, spočívající v umístění kabelového vedení sítě elektronických komunikací (dále jen „zařízení“) na Pozemcích a v právu přístupu a vjezdu na Pozemky za účelem zajištění bezpečného provozu, údržby, oprav a stavebních úprav. Věcné břemeno zahrnuje též právo oprávněného provádět na zařízení úpravy za účelem jeho výměny, modernizace nebo zlepšení jeho výkonnosti, včetně jeho odstranění.
2. Geometrický plán č. 1392-2/2021 pro účely zřízení věcného břemene dle bodu 1. tohoto článku, schválený Katastrálním úřadem pro hlavní město Prahu, Katastrální pracoviště Praha dne 1.2.2021 pod čj. PGP-347/2021-101, je přílohou č. 2 a nedílnou součástí této smlouvy.
3. Smluvní strany berou na vědomí, že se změnou vlastníka Pozemků přecházejí práva a povinnosti, vyplývající z věcného břemene, na nabyvatele Pozemků.
4. Oprávněný prohlašuje, že právo odpovídající věcnému břemenu podle této smlouvy přijímá. Povinný prohlašuje, že si je vědom své povinnosti toto právo strpět a nerušit a zavazuje se zdržet se veškeré činnosti, která by vedla k ohrožení zařízení, specifikovaného v této smlouvě, nebo k omezení výkonu práva oprávněného dle této smlouvy.

## **čl. IV.**

### **Výše náhrady za zřízení věcného břemene**

1. **Věcné břemeno se zřizuje jako úplatné.**

2. Výše náhrady za zřízení věcného břemene činí **90.210, - Kč bez DPH** (slovy: devadesátisícdvěstědeset korun českých). **Oprávněný** je povinen tuto částku + DPH, náklady na vypracování znaleckého posudku ve výši 26.585,-Kč, které jsou tvořeny ze znalečného ve výši 20.000,-Kč + DPH a administrativních nákladů znalce ve výši 2.385,-Kč osvobozených od DPH a kolku ve výši 2.000,-Kč osvobozeného od DPH dle aktuálního Sazebníku úplat a správních poplatků podle zákona č. 634/2004 Sb., o správních poplatcích, v platném znění (poplatek za návrh na vklad do katastru nemovitostí), uhradit na základě **povinným** vystavené a **oprávněnému** zaslané faktury – daňového dokladu.
3. Výše náhrady za zřízení věcného břemene je určena dle zásad, uvedených v ustanovení §16b. zák. č. 151/1997 Sb., zákon o oceňování majetku, v platném znění a dle prováděcích předpisů k zákonu o oceňování majetku v aktualizovaném znění, a to znaleckým posudkem, vypracovaným [REDAKCE] ze dne 14.5.2021, vedeným pod č.62/3073/2021 znaleckého deníku.
4. **Oprávněný** je povinen zaplatit fakturu na účet PPF banky, a.s. účet č: 149024-0005157998/6000. Za den úhrady faktury se považuje den připsání příslušné částky na účet povinného. V případě prodlení se zaplacením fakturované částky se oprávněný zavazuje zaplatit povinnému smluvní pokutu ve výši 0,1 % dlužné částky za každý den prodlení, minimálně však 300,- Kč.
5. **Povinný** vystaví pro **oprávněného** řádný daňový doklad dle zákona č. 235/2004 Sb., o dani z přidané hodnoty, v platném znění (dále jen „zákon o DPH“) s datem uskutečnění zdanitelného plnění ke dni podpisu smlouvy.
6. V případě, že Katastrální úřad nepovolí vklad práva dle této smlouvy do katastru nemovitostí, bude uhrazená cena vrácena v plné výši na účet oprávněného.
7. Povinný a oprávněný se dohodli, že v případě, kdy povinný ke dni uskutečnění zdanitelného plnění nebude mít zveřejněn účet dle příslušných ustanovení zákona o DPH, na který má být zaplacená úhrada za zřízení věcného břemene, bude tato platba provedena tak, že částku, představující DPH, zaplatí oprávněný přímo na účet správce daně povinného.
8. Povinný a oprávněný se dohodli, že v případě, kdy u povinného ke dni uskutečnění zdanitelného plnění bude zveřejněna způsobem umožňujícím dálkový přístup skutečnost, že je nespolehlivým plátcem dle zákona o DPH, bude úhrada za zřízení věcného břemene provedena tak, že částku, představující DPH, zaplatí oprávněný přímo na účet správce daně povinného.

#### čl. V.

#### Doba trvání věcného břemene

1. Věcné břemeno, zřízené touto smlouvou, se sjednává jako časově neomezené a zaniká v případech, stanovených zákonem.

**čl. VI.**  
**Vklad do Katastru nemovitostí**

1. K nabytí práv odpovídajících služebnosti je potřebný vklad do katastru nemovitostí u Katastrálního úřadu pro hlavní město Prahu, Katastrální pracoviště Praha.
2. Na základě této smlouvy zapíše Katastrální úřad pro hlavní město Prahu, Katastrální pracoviště Praha, služebnost na pozemcích **parc. č. 63/4, 64/1, 1091/8, 1091/10, 1091/12, 1091/13, 1091/14, 1091/16, 1091/19, 1091/20, 1091/21, 1091/22 a 1091/23 v k.ú. Hodkovičky, obec Praha pro společnost CETIN a.s., se sídlem Praha 9, Libeň, Českomoravská 2510/19, PSČ: 190 00, IČO: 04084063, jako oprávněného, spočívající v jeho právu vybudovat a umístit na pozemcích parc. č. 63/4, 64/1, 1091/8, 1091/10, 1091/12, 1091/13, 1091/14, 1091/16, 1091/19, 1091/20, 1091/21, 1091/22 a 1091/23 v k.ú. Hodkovičky, obec Praha, podzemní komunikační vedení, vstupovat a vjíždět na tyto pozemky za účelem zabezpečování jeho provozu a provádění oprav a údržby. Rozsah služebnosti je vyznačen v **geometrickém plánu č. 1392-2/2021, potvrzeném Katastrálním úřadem pro hlavní město Prahu, Katastrální pracoviště Praha, pod č. PGP-347/2021-101 dne 1.2.2021**, který je označen jako příloha č. 2 a tvoří nedílnou součást této smlouvy.**
3. Návrh na vklad Katastrálnímu úřadu pro hlavní město Prahu, Katastrální pracoviště Praha, po dohodě smluvních stran podá povinný.

**čl. VII.**  
**Ostatní ujednání**

1. Povinný výslovně souhlasí, aby oprávněný a jeho případní smluvní partneři v době do povolení vkladu věcného břemene dle této smlouvy do katastru nemovitostí Pozemky užíval za účelem zajištění bezpečného provozu, údržby, oprav a stavebních úprav zařízení.
2. Oprávněný má ve vztahu k Pozemkům dále oprávnění, která mu vznikem věcného břemene dle této smlouvy přísluší především z ustanovení § 104 zákona o elektronických komunikacích.
3. Oprávněný je povinen při výkonu práva dle této smlouvy postupovat dle příslušných ustanovení občanského zákoníku a zákona o elektronických komunikacích a co nejvíce šetřit práva povinného. Po skončení prací je oprávněný povinen uvést vždy Pozemky do předchozího stavu a není-li to možné s ohledem na povahu provedených prací, do stavu odpovídajícího předchozímu účelu či užívání nemovitosti a bezprostředně oznámit tuto skutečnost povinnému.
3. Jednat ve věcech, souvisejících s výkonem práv podle této smlouvy, je za stranu povinnou oprávněna osoba na tel. č.: 236003250. V případě změn oprávnění za povinného jednat se povinný zavazuje, tuto změnu bezodkladně ohlásit oprávněnému. Za oprávněného je ve věcech, souvisejících s výkonem práv podle této smlouvy pověřena [REDAKCE] na základě plné moci ze dne 2.12.2020



## čl. VIII. Závěrečná ustanovení

1. Smluvní strany výslovně souhlasí s tím, aby tato smlouva byla vedena v centrální evidenci smluv (CES), vedené hl. m. Prahou, která je veřejně přístupná a která obsahuje údaje o smluvních stranách, předmětu smlouvy, číselné označení této smlouvy, datum jejího podpisu a text této smlouvy.
2. Smluvní strany prohlašují, že skutečnosti, uvedené v této smlouvě, nepovažují za obchodní tajemství ve smyslu ust. § 504 občanského zákoníku a udělují svolení k jejich užití a zveřejnění bez stanovení jakýchkoli dalších připomínek.
3. Smluvní strany prohlašují, že smlouva představuje úplnou dohodu o veškerých jejích náležitostech a neexistují náležitosti, které by smluvní strany neujednaly.
4. Pro případ, že tato smlouva není uzavírána za přítomnosti obou smluvních stran, platí, že smlouva nebude uzavřena, pokud ji povinný či oprávněný podepíše s jakoukoliv změnou či odchylkou, byť nepodstatnou, nebo dodatkem, ledaže druhá smluvní strana takovou změnu, odchylku nebo dodatek následně schválí.
5. Tato smlouva je vyhotovena v sedmi stejnopisech s platností originálu. Jeden stejnopis je určen pro potřeby příslušného katastrálního úřadu k řízení o povolení vkladu práva, odpovídajícího věcnému břemeni do katastru nemovitostí. Povinný obdrží pět stejnopisů a oprávněný jeden stejnopis této smlouvy.
6. Smluvní strany se dohodly, že návrh na vklad práva odpovídajícího věcnému břemeni dle této smlouvy do katastru nemovitostí bude předložen Katastrálnímu úřadu pro hlavní město Prahu, Katastrální pracoviště Praha, prostřednictvím povinného.
7. Věcné břemeno podle této smlouvy vzniká v souladu s příslušným ustanovením občanského zákoníku zápisem do veřejného seznamu, kterým je katastr nemovitostí.
8. Pokud se něco v této smlouvě ukáže neplatným či to bude bránit vkladu práva odpovídajícího věcnému břemeni do katastru nemovitostí, neznamená to zánik smlouvy, ale strany se dohodnou podle zásad poctivého obchodního styku o nahrazení textu jiným, sledujícím stejný účel nebo o doplnění podkladů pro příslušný katastrální úřad.
9. Tato smlouva nabývá platnosti a účinnosti dnem jejího podpisu oběma smluvními stranami, přičemž rozhodující je datum podpisu poslední smluvní strany. V případě povinnosti uveřejnit smlouvu v registru smluv podle zákona č. 340/2015 Sb. o zvláštních podmínkách účinnosti některých smluv, uveřejňování těchto smluv a o registru smluv (zákon o registru smluv), tato nabývá účinnosti dnem uveřejnění.
10. Smlouva může být měněna nebo doplňována pouze formou vzestupně číslovaných písemných dodatků, podepsaných oběma smluvními stranami.
11. Smlouva a právní vztahy z ní vyplývající se řídí právním řádem České republiky.
12. Na právní vztahy, vyplývající nebo související s touto smlouvou a v ní nebo v zákoně o elektronických komunikacích výslovně neupravené se přiměřeně uplatní ustanovení občanského zákoníku.
13. Smluvní strany prohlašují, že si smlouvu před jejím podpisem přečetly, že byla uzavřena po vzájemné dohodě, podle jejich pravé a svobodné vůle, dobrovolně, určitě, vážně a srozumitelně, nebyla ujednána v rozporu se zákonem a nepříčí se dobrým mravům, což stvrzují svými podpisy.

14. V souladu s § 68 odst. 3 zákona č. 131/2000 Sb., o hlavním městě Praze, v platném znění, hlavní město Praha usnesením Rady hlavního města Prahy č. 3040 ze dne 5. 12. 2017, ve znění pozdějších revokací, svěřuje uzavírání smluv o smlouvách budoucích na zřízení věcného břemene týkající se inženýrských sítí a smluv o zřízení věcného břemene týkající se inženýrských sítí (služebnosti inženýrských sítí) do pravomoci Magistrátu hlavního města Prahy.

Příloha:

č. 1 – Pověření ve prospěch Soni Plíhalové

č. 2 - Geometrický plán č. 1392-2/2021 pro k.ú. Hodkovičky

V Praze dne: 13 -07- 2021

V Praze dne: - 9 -06- 2021

za povinného:

za oprávněného:

pověřená řízením odboru EVM MHMP

za CETIN a.s.



**TEMO**

Sítě k Vaším službám

**20**  
**let**  
s Vámi



TEMO-TELEKOMUNIKACE a.s.  
U Záběhlického zámku 233/15  
106 00 Praha 10  
Tel.: +420 272 760 095  
Fax.: +420 272 760 078  
e-mail: temo@temo.cz  
www.temo.cz

## PLNÁ MOC

Společnost TEMO-TELEKOMUNIKACE a.s., se sídlem U Záběhlického zámku 233/15, 106 00 Praha 10, IČ 25740253, registrovaná u Městského soudu v Praze, oddíl B, vložka 5803, za kterou jedná [redacted], předseda představenstva (dále jen „Zmocnitel“), tímto **zmocňuje** paní [redacted]

bytem [redacted] r.č. [redacted] (dále jen „Zmocněnec“),

k tomu, aby na základě Rámcové smlouvy o dílo na výstavbu, údržbu a opravy, veřejné komunikační sítě (dále jen „Smlouva“)

- **zastupoval** Zmocnitele a **činil jménem** Zmocnitele právní jednání ve vztahu s příslušným správním orgánům, k orgánům místní správy, samosprávy jakož i ve vztahu k třetím osobám v rámci vykonávání činností Zmocněnce jakožto Zhotovitele dle Smlouvy na území České republiky; a
- **oznamoval** jménem Zmocnitele vlastníkům nemovitostí dotčeným prováděním Díla, případně správcům nebo uživatelům takových nemovitostí, vstup či vjezd na nemovitost a provádění dalších činností dle ustanovení § 104 zákona č. 127/2005 Sb., o elektronických komunikacích a o změně některých souvisejících zákonů, ve znění pozdějších předpisů (Zákon o elektronických komunikacích); a
- **projednával** s vlastníky nemovitostí zřízení služebnosti či jiného práva, služebnosti obdobného či od něj odvozeného, k pozemkům či stavbám dotčeným prováděním Díla dle Smlouvy, a to v souladu se Smlouvou a v souladu se Zákonem o elektronických komunikacích, sděloval vlastníkům nemovitostí dotčeným prováděním Díla, že nemovitost je zatížena služebností, či jiným právem, služebností obdobným či od něj odvozeného, které svědčí Zmocniteli a vlastníkům nemovitostí dotčeným prováděním Díla oznamoval, že takové právo je titulem, který Zmocnitele a v jeho zastoupení rovněž Zmocněnce opravňuje ke vstupu na nemovitost dotčenou prováděním Díla a k provádění činností v souladu se Zákonem o elektronických komunikacích na/v dotčených nemovitostech; a
- **činil** veškerá právní jednání směřující ke zřízení věcných břemen k nemovitostem dotčeným prováděním Díla Smlouvy rozhodnutím vyvlastňovacího úřadu, a to v souladu se Smlouvou a v souladu se Zákonem o elektronických komunikacích; a
- **uzavíral** jménem Zmocnitele s vlastníky dotčených nemovitostí smlouvy o smlouvě budoucí o zřízení služebnosti, jakož i smlouvy o zřízení služebnosti a smlouvy o zrušení služebnosti, smlouvy o umístění zařízení veřejné komunikační sítě či jiné smlouvy k pozemkům nebo stavbám dotčeným prováděním Díla dle Smlouvy, výhradně v souladu se Smlouvou, přičemž je bez předchozího písemného souhlasu Zmocnitele je oprávněn v takových smlouvách sjednat závazek k tíži Zmocnitele, jehož výše nepřesáhne 200.000,- Kč (slovy: dvě stě tisíc korun českých); a
- **projednával** s vlastníky dotčených nemovitostí umístění koncového bodu veřejné komunikační sítě; a

- uzavíral jménem Zmocnitele s třetími osobami smlouvy o stanovení rozhraní veřejné komunikační sítě; a
- zastupoval Zmocnitele v řízení o povolení vkladu, výmazu či záznamu služebnosti/věcného břemene před příslušným katastrálním úřadem; a
- činil veškerá právní jednání, směřující k vydání rozhodnutí o umístění stavby či územního souhlasu ve vztahu ke všem částem díla podle Smlouvy, a to včetně zajištění vydání veškerých správních rozhodnutí, povolení, souhlasů a vyjádření orgánů veřejné správy, správců sítí, vlastníků či uživatelů nemovitostí, a vyhotovení dalších příslušných podkladů, jež jsou pro vydání takového rozhodnutí o umístění stavby či územního souhlasu potřebné; a
- zastupoval Zmocnitele při prohlídce stavby a činil veškerá právní jednání směřující k tomu, aby Zmocnitel získal veškerá povolení a souhlasy dle zákona č. 183/2006 Sb., o územním plánování a stavebním řádu (stavební zákon) nezbytné k řádnému užívání díla zhotoveného Zmocněncem dle Smlouvy a Zmocnitele ve správních řízeních o získání povolení a souhlasů dle zákona č. 183/2006 Sb., o územním plánování a stavebním řádu (stavební zákon) nezbytných k řádnému užívání díla zhotoveného Zmocněncem dle Smlouvy zastupoval; a
- prováděl vytýčení inženýrských sítí v konkrétním místě stavby a vyjadřoval se k existenci jím budované komunikační sítě; a
- projednával podmínky stanovené ve správním řízení, týkající se zvláštního užívání dotčených nemovitostí, činil veškeré právní úkony směřující k vydání veškerých správních rozhodnutí, povolení, souhlasů a vyjádření orgánů veřejné správy, správců sítí, nebo vlastníků či uživatelů nemovitostí, která jsou nezbytná k provedení Díla dle Smlouvy; a
- zastupoval Zmocnitele zejména před příslušnými správními orgány, jakož i před orgány samosprávy, vlastníky a správci dotčených nemovitostí při ohlašování havárií a poruch na veřejné komunikační síti a takové havárie a poruchy na veřejné komunikační síti následně opravoval; a
- zastupoval Zmocnitele v řízeních o úhradě poplatku za užívání veřejného prostranství před příslušným správcem daně dle zákona č. 280/2009 Sb., daňový řád; a
- projednával podmínky k umožnění záchranného archeologického výzkumu; a
- činil veškerá právní jednání směřující k vydání rozhodnutí o povolení stavby samostatného odběrného místa nebo podružného odběrného místa jakož i projednával s vlastníky dotčených nemovitostí či s k tomu oprávněnou třetí osobou zřízení samostatného odběrného místa nebo podružného odběrného míst; a
- projednával s vlastníky nemovitostí případně správci inženýrských sítí využití jejich vlastnictví k umístění vedení či zařízení veřejné komunikační sítě Zmocnitele; a
- jednal s dodavateli a distributory energií, uzavíral smlouvy včetně dodatků ke zřizování a ukončení odběrných míst (na odběr energie), měnil sazby energií a odběrových diagramů, včetně příslušných smluv a dodatků k nim, přičemž bez předchozího písemného souhlasu Zmocnitele je oprávněn v takových smlouvách sjednat závazek k tíži Zmocnitele, jehož výše nepřesáhne 500 000,- Kč (slovy: pět set tisíc korun českých) ročního plnění na jednotlivou smlouvu, případně jedno odběrné místo; a
- přebíral a potvrdzoval práci vykonanou v rámci energetické služby; a
- ve shora uvedeném rozsahu této plné moci přebíral písemnosti

Tato plná moc se udílí na dobu určitou a zaniká dne 31. 12. 2021.



Tato plná moc se uděluje s právem substituce, Zmocněnec tedy může oprávnění z této plné moci přenést na třetí osobu, odpovídá však za její činnost, jako by příslušná práva vykonával sám.

V Praze dne 2.12.2020

Za společnost TEMO-TELEKOMUNIKACE a.s.

předseda představenstva

Tuto plnou moc přijímám.

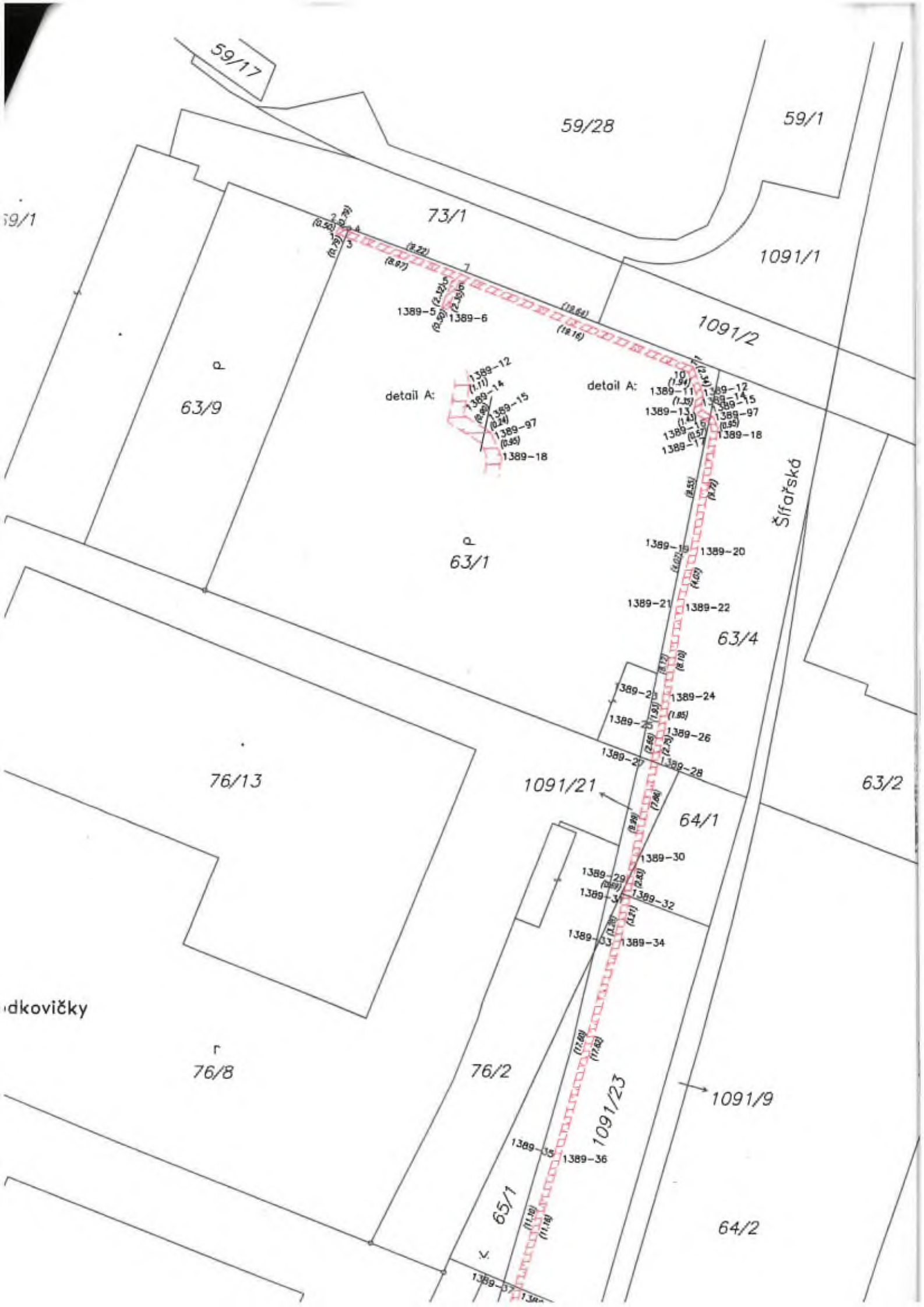
VÝKAZ DOSAVADNÍHO A NOVÉHO STAVU ÚDAJŮ KATASTRU NEMOVITOSTÍ

Dosavadní stav				Nový stav				Porovnání se stavem evidence právních vztahů							
Označení pozemku parc. číslem	Výměra parcely		Druh pozemku Způsob využití	Označení pozemku parc. číslem	Výměra parcely		Druh pozemku Způsob využití	Typ stavby Způsob využití	Způsob určení výměr	Díl přechází z pozemku označeného v katastru nemovitostí		Číslo listu vlastnictví	Výměra dílu		Označení dílu
	ha	m <sup>2</sup>			ha	m <sup>2</sup>				katastru nemovitostí	dřívější poz. evidenci		ha	m <sup>2</sup>	
63/1										63/1		1397			
63/4										63/4		680			
63/9										63/9		642			
64/1										64/1		680			
942/5										942/5		1498			
942/71										942/71		1498			
942/80										942/80		1498			
942/81										942/81		1498			
942/82										942/82		1498			
1091/8										1091/8		680			
1091/10										1091/10		680			
1091/12										1091/12		680			
1091/13										1091/13		680			
1091/14										1091/14		680			
1091/16										1091/16		680			
1091/19										1091/19		680			
1091/20										1091/20		680			
1091/21										1091/21		680			
1091/22										1091/22		680			
1091/23										1091/23		680			

Druh věcného břemene : dle smlouvy

Oprávněný : dle smlouvy

<b>GEOMETRICKÝ PLÁN</b> pro vymezení rozsahu věcného břemene	Geometrický plán ověřil úředně oprávněný zeměměřický inženýr:	Stejnopis ověřil úředně oprávněný zeměměřický inženýr:
	Jméno, příjmení: [redacted]	Jméno, příjmení: [redacted]
	Číslo položky seznamu úředně oprávněných zeměměřických inženýrů: 2497/2010	Číslo položky seznamu úředně oprávněných zeměměřických inženýrů: 2497/2010
	Dne: 25.01.2021 Číslo: 128/2021	Dne: 1.2.2021 Číslo: 128/2021
Náležitosti a přesnosti odpovídá právním předpisům.		Tento stejnopis odpovídá geometrickému plánu v elektronické podobě uloženému v dokumentaci katastrálního úřadu.
Vyhotovitel: [redacted] Koněvova 108, Praha 3 tel. 732 588 266 IČO 74877747	Katastrální úřad souhlasí s číslováním parcel.	Ověření stejnopisu geometrického plánu v listinné podobě.
Číslo plánu: 1392-2/2021 Okres: --- Obec: Praha Kat. území: Hodkovičky Mapový list: Praha 8-5/22	KÚ pro hlavní město Prahu KP Praha PGP-347/2021-101 2021.02.01 09:53:43 CET	[redacted]
Dosavadním vlastnickým prozvědí byla poskytnuta možnost seznámit se v terénu s průběhem navržených nových hranic, které byly označeny ptočepnými žlábořeny.		



59/17

59/28

59/1

73/1

1091/1

63/9

detail A:

detail A:

63/1

Šířařská

63/4

76/13

1091/21

64/1

63/2

dkovičky

76/8

76/2

1091/23

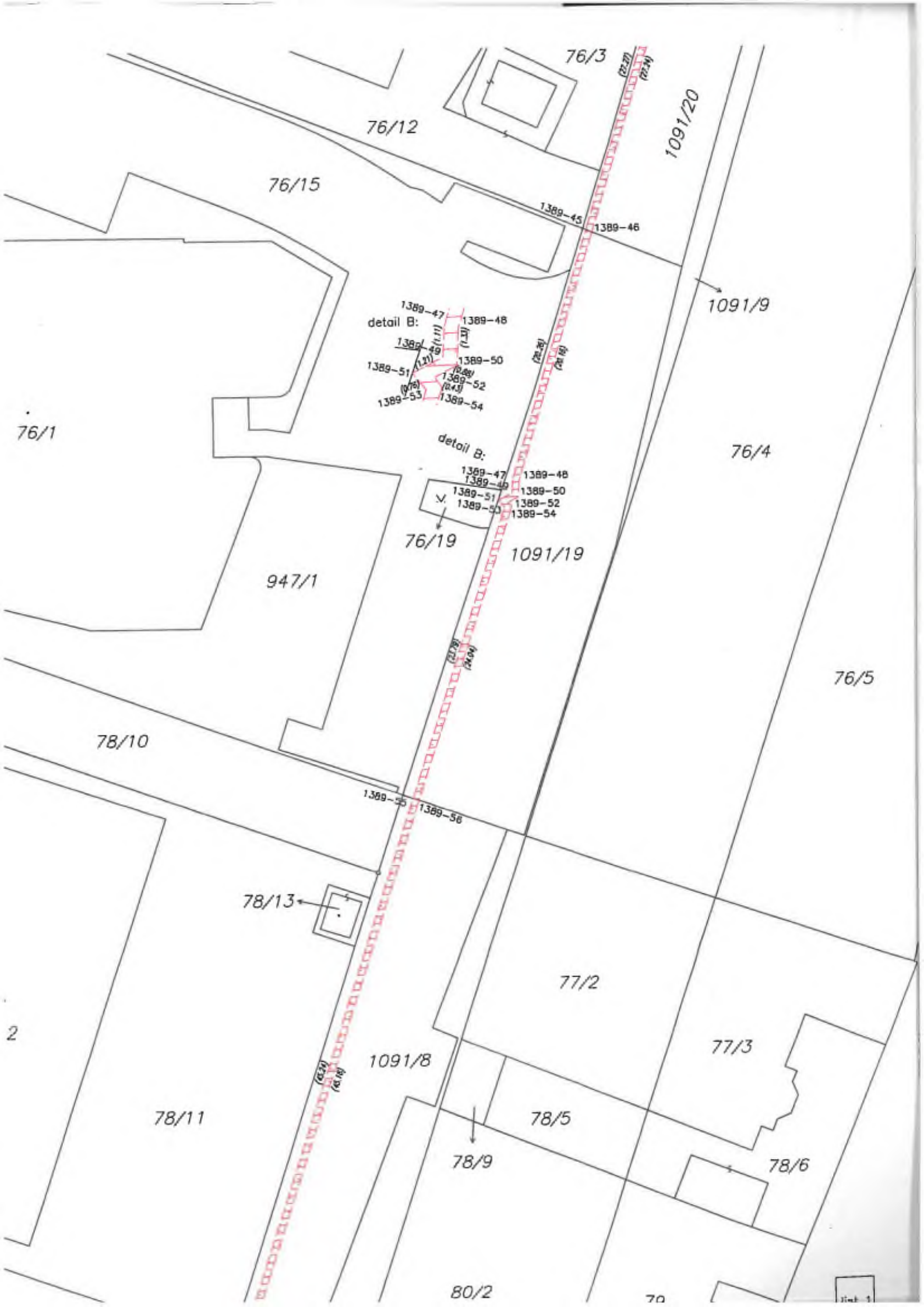
1091/9

65/1

64/2







76/12

76/3

1091/20

76/15

1389-45

1389-46

1091/9

76/1

1389-47  
1389-48  
1389-49  
1389-50  
1389-51  
1389-52  
1389-53  
1389-54

detail B:

76/19

1091/19

76/4

947/1

76/5

78/10

1389-55

1389-56

78/13

77/2

77/3

1091/8

78/5

78/11

78/9

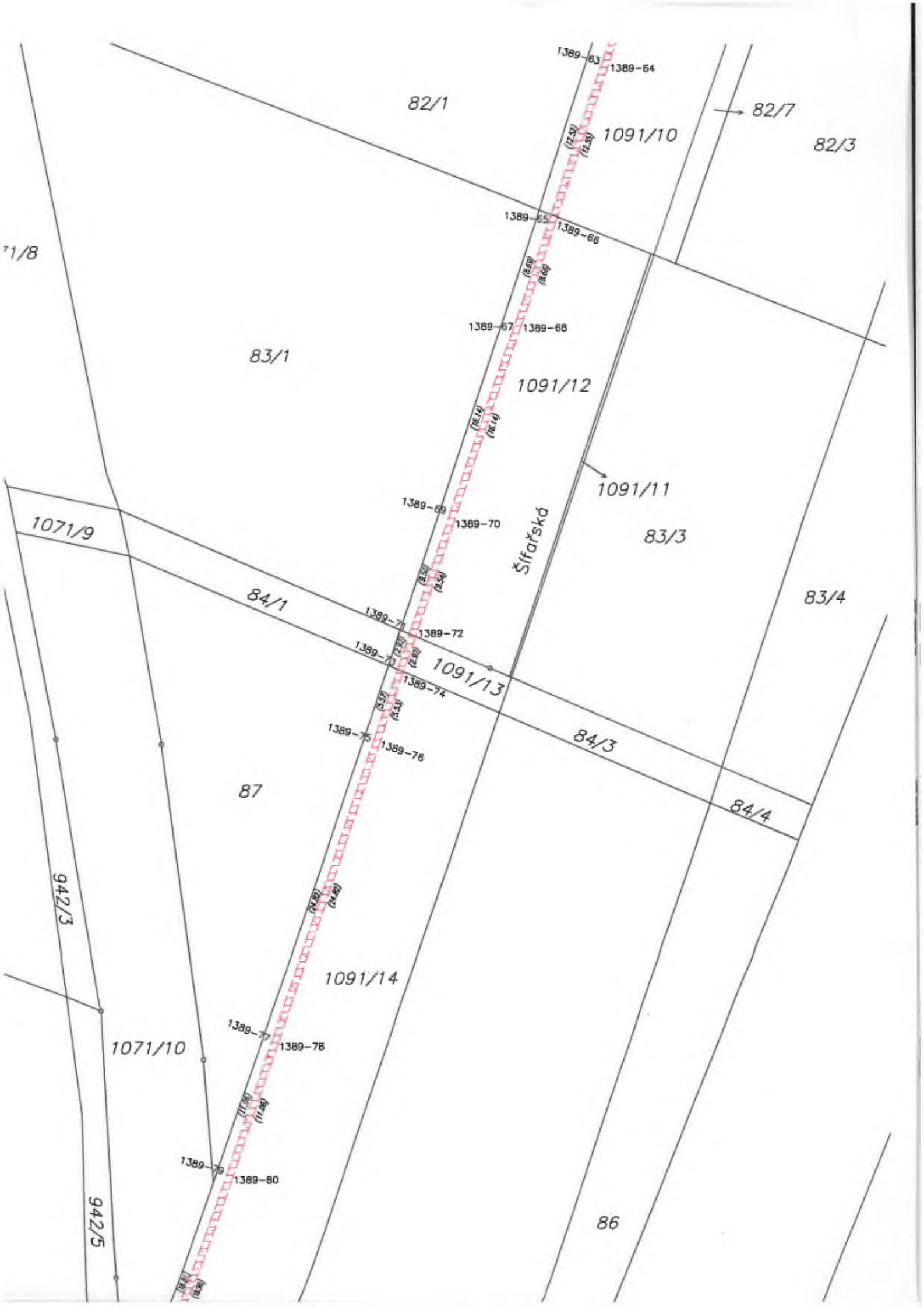
78/6

80/2

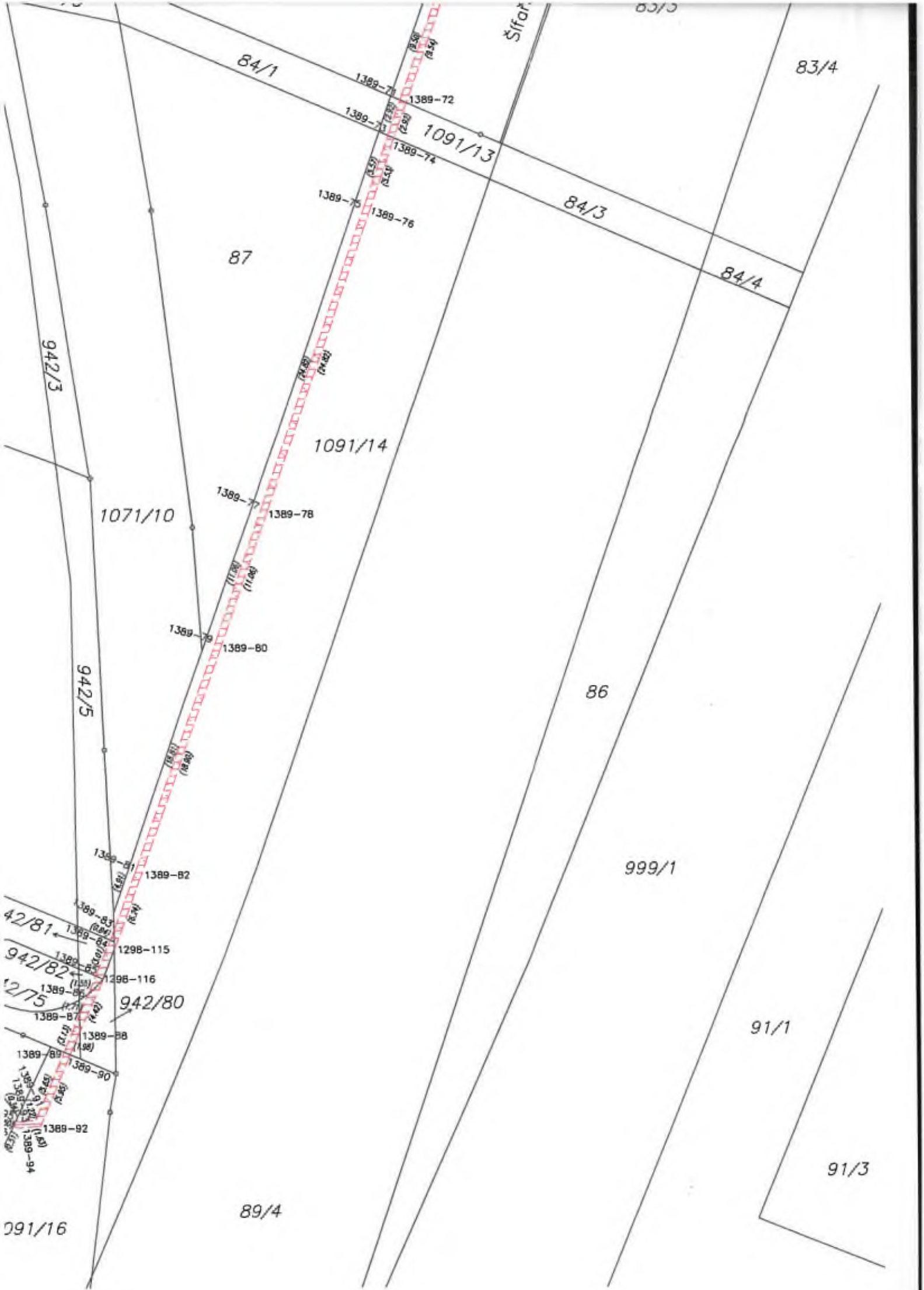
79

Sheet 1











Seznam souřadnic (S-JTSK)  
 Souřadnice pro zápis do KN

Číslo bodu	Y	X	kód kv.	Číslo bodu	Y	X	kód kv.
1298-115	745180.60	1050362.73	3	1389-83	745180.61	1050361.23	3
1298-116	745181.46	1050365.04	3	1389-84	745180.90	1050362.01	3
1389-5	745098.88	1050022.10	3	1389-85	745182.04	1050364.79	3
1389-6	745098.41	1050022.27	3	1389-86	745182.66	1050366.22	3
1389-11	745079.09	1050028.98	3	1389-87	745183.33	1050367.80	3
1389-12	745078.57	1050028.98	3	1389-88	745183.31	1050369.05	3
1389-13	745079.35	1050030.31	3	1389-89	745184.54	1050370.69	3
1389-14	745078.79	1050030.07	3	1389-90	745184.08	1050370.88	3
1389-15	745078.03	1050030.55	3	1389-91	745186.72	1050375.90	3
1389-16	745078.14	1050031.07	3	1389-92	745186.38	1050376.36	3
1389-17	745077.96	1050031.61	3	1389-93	745187.94	1050376.03	3
1389-18	745077.44	1050031.55	3	1389-94	745188.00	1050376.53	3
1389-19	745079.55	1050041.03	3	1389-95	745188.27	1050375.91	3
1389-20	745079.07	1050041.13	3	1389-96	745188.48	1050376.37	3
1389-21	745080.57	1050044.97	3	1389-97	745077.82	1050030.68	3
1389-22	745080.07	1050045.07	3	1	745107.15	1050016.43	3
1389-23	745081.78	1050053.00	3	2	745106.97	1050015.97	3
1389-24	745081.28	1050053.08	3	3	745106.42	1050016.72	3
1389-25	745082.06	1050054.92	3	4	745106.23	1050016.25	3
1389-26	745081.56	1050055.00	3	5	745098.04	1050019.94	3
1389-27	745082.61	1050057.52	3	6	745097.58	1050020.12	3
1389-28	745082.13	1050057.69	3	7	745097.63	1050019.57	3
1389-29	745084.65	1050067.30	3	10	745079.76	1050027.16	3
1389-30	745083.76	1050065.39	3	11	745079.36	1050026.78	3
1389-31	745084.79	1050067.98	3				
1389-32	745084.31	1050068.16	3				
1389-33	745085.43	1050071.19	3				
1389-34	745084.95	1050071.31	3				
1389-35	745090.18	1050088.14	3				
1389-36	745089.70	1050088.28	3				
1389-37	745093.29	1050098.79	3				
1389-38	745092.82	1050098.99	3				
1389-39	745095.57	1050106.62	3				
1389-40	745095.09	1050106.78	3				
1389-41	745096.90	1050109.82	3				
1389-42	745096.42	1050110.00	3				
1389-43	745097.89	1050112.99	3				
1389-44	745097.43	1050113.20	3				
1389-45	745106.03	1050139.01	3				
1389-46	745105.57	1050139.20	3				
1389-47	745112.09	1050158.34	3				
1389-48	745111.59	1050158.44	3				
1389-49	745112.16	1050159.45	3				
1389-50	745111.68	1050159.77	3				
1389-51	745113.24	1050160.02	3				
1389-52	745112.46	1050160.17	3				
1389-53	745112.77	1050160.61	3				
1389-54	745112.21	1050160.53	3				
1389-55	745120.30	1050183.18	3				
1389-56	745119.83	1050183.34	3				
1389-57	745134.62	1050226.08	3				
1389-58	745134.12	1050226.18	3				
1389-59	745134.62	1050226.23	3				
1389-60	745134.13	1050226.41	3				
1389-61	745134.67	1050227.45	3				
1389-62	745134.17	1050227.53	3				
1389-63	745143.02	1050252.62	3				
1389-64	745142.54	1050252.78	3				
1389-65	745147.07	1050264.47	3				
1389-66	745146.60	1050264.65	3				
1389-67	745149.88	1050272.69	3				
1389-68	745149.40	1050272.85	3				
1389-69	745155.17	1050287.94	3				
1389-70	745154.69	1050288.10	3				
1389-71	745158.23	1050296.93	3				
1389-72	745157.77	1050297.13	3				
1389-73	745159.18	1050299.69	3				
1389-74	745158.72	1050299.89	3				
1389-75	745160.98	1050304.96	3				
1389-76	745160.50	1050305.12	3				
1389-77	745169.05	1050328.43	3				
1389-78	745168.57	1050328.59	3				
1389-79	745172.69	1050338.87	3				
1389-80	745172.21	1050339.03	3				
1389-81	745178.93	1050356.62	3				
1389-82	745178.48	1050356.86	3				

