



OBJEDNÁVKA č. 0511/2021/EP/O

Odběratel

IČ: 70890692 DIČ: CZ70890692

Moravskoslezský kraj

28. října 2771/117

70218 Ostrava

Vyřizuje:

Telefon:

Odbor:

KŘ-4

Dodavatel

IČ: 28305043 DIČ: CZ28305043

MT Legal s.r.o., advokátní kancelář

Jakubská 121/1

60200 Brno

Vyřizuje:

Telefon:

Objednáváme u Vás:

Předmětem této písemné výzvy je komplexní zajištění realizace zadávacího řízení „**Kontrola dat Digitální technické mapy Moravskoslezského kraje**“ (poř. č. VZ 77/2021) v souladu s Rámcovou dohodou na poskytování komplexních právních služeb a právního poradenství v oblasti veřejného investování a administrace zadávacích řízení č. 03711/2017/KŘ uzavřenou dne 12. 10. 2017.

Datum požadovaného splnění: do ukončení zadávacího řízení

Přílohy: písemná výzva k uzavření Prováděcí smlouvy

UPOZORNĚNÍ: Úhrada faktury se provádí 14. kalendářní den od data doručení faktury.

Povinnost zaplatit cenu je splněna dnem odepsání příslušné částky z účtu objednatele.

Odběratel uplatní institut zvláštního způsobu zajištění daně dle § 109a zákona o DPH a hodnotu plnění odpovídající dani z přidané hodnoty uvedené na faktuře uhradí v termínu splatnosti této faktury stanoveném dle objednávky přímo na osobní depozitní účet dodavatele vedený u místně příslušného správce daně v případě, že:

a) dodavatel bude ke dni uskutečnění zdanitelného plnění zveřejněn v aplikaci „Registr plátců DPH“ jako nespolehlivý plátcce, nebo b) dodavatel bude ke dni uskutečnění zdanitelného plnění v insolvenčním řízení.

Odběratel nenese odpovědnost za případné penále a jiné postihy vyměřené či stanovené správcem daně dodavatel v souvislosti s potenciálně pozdní úhradou DPH, tj. po datu splatnosti této daně.

Dodavatel prohlašuje, že není obchodní společností, ve které veřejný funkcionář uvedený v § 2 odst. 1 písm. c) zákona č. 159/2006 Sb., o střetu zájmů, ve znění pozdějších předpisů (člen vlády nebo vedoucí jiného ústředního správního úřadu, v jehož čele není člen vlády), nebo jím ovládaná osoba vlastní podíl představující alespoň 25% účast společníka v obchodní společnosti. Dodavatel bere na vědomí, že pokud je uvedené prohlášení nepravdivé, bude smlouva považována za neplatnou.

MAX. CENA CELKEM (vč. DPH)**62 500,13 Kč**

Podrobnosti platby:

Na účet

Číslo výdajového účtu MSK : 200184-1650676349/0800

Datum:

- 7 .07. 2021


MORAVSKOSLEZSKÝ KRAJ

Krajský úřec

28. října 117

702 18 OSTRAVA

tel:






Příloha k objednávce č. 0511/2021/EP/O

Písemná výzva k uzavření Prováděcí smlouvy

Předmětem této písemné výzvy je komplexní zajištění realizace zadávacího řízení „Kontrola dat Digitální technické mapy Moravskoslezského kraje“ v souladu s Rámcovou dohodou na poskytování komplexních právních služeb a právního poradenství v oblasti veřejného investování a administrace zadávacích řízení č. 03711/2017/KŘ uzavřenou dne 12. 10. 2017.

Kontaktní osoba:



- 1) **Název veřejné zakázky:** **Kontrola dat Digitální technické mapy Moravskoslezského kraje**
- 2) **Číslo veřejné zakázky:** 77/2021
- 3) **Druh zadávacího řízení:** otevřené řízení
- 4) **Předmět veřejné zakázky:**

Předmětem veřejné zakázky je zpracování kontrolního a zkušebního plánu geodetických podkladů a provedení kontroly dat základní polohové situace, dopravní infrastruktury a technické infrastruktury pořízených pro Digitální technickou mapu Moravskoslezského kraje a dalším souvisejícím plnění, a to včetně nedílně souvisejících požadavků typu dodání prováděcí dokumentace, technické zprávy a poskytnutí odborných konzultací.

Dílo je rozděleno na následující části:

1. Prováděcí dokumentace
 - a) Zpracování KZP-GP, včetně připomínkování, vypořádání připomínek, finalizace dokumentu
2. Kontrola pořízených dat TI, DI a ZPS pro oblast I (okres Bruntál, okres Opava)
 - b) Kontrola dat ZPS pořízených a zpracovaných z leteckého měřického snímkování a dalších mapovacích metod pořízená zakázkou na pořízení dat DTM MSK
 - c) Kontrola dat vytvořených v rámci konsolidace a mapování dat TI, DI a ZPS
 - d) Kontrola dat TI, DI a ZPS zavedených dat do datového skladu
 - e) Zpracování kontrolní zprávy, včetně doložení dokumentace kontrol, měřických protokolů a ověření úředně oprávněným zeměměřičským inženýrem
3. Kontrola pořízených dat TI, DI a ZPS pro oblast II (okres Ostrava-město, okres Karviná)
 - f) Kontrola dat ZPS pořízených a zpracovaných z leteckého měřického snímkování a dalších mapovacích metod pořízená zakázkou na pořízení dat DTM MSK
 - g) Kontrola dat vytvořených v rámci konsolidace a mapování dat TI, DI a ZPS
 - h) Kontrola dat TI, DI a ZPS zavedených dat do datového skladu
 - i) Zpracování kontrolní zprávy, včetně doložení dokumentace kontrol, měřických protokolů a ověření úředně oprávněným zeměměřičským inženýrem

4. Kontrola pořízených dat TI, DI a ZPS pro oblast III (okres Nový Jičín, okres Frýdek-Místek)
- j) Kontrola dat ZPS pořízených a zpracovaných z leteckého měřického snímkování a dalších mapovacích metod pořízená zakázkou na pořízení dat DTM MSK
 - k) Kontrola dat vytvořených v rámci konsolidace a mapování dat TI, DI a ZPS
 - l) Kontrola dat TI, DI a ZPS zavedených dat do datového skladu
 - m) Zpracování kontrolní zprávy, včetně doložení dokumentace kontrol, měřických protokolů a ověření úředně oprávněným zeměměřičským inženýrem
5. Závěrečná zpráva o provedené kontrole dat TI, DI a ZPS pořízených v rámci projektu Digitální technická mapa Moravskoslezského kraje.

5) **Společný slovník pro veřejné zakázky CPV (klasifikace předmětu veřejné zakázky):**

Hlavní předmět: 71330000-0 Různé technické služby
 Další předměty: 71332000-4 Geotechnické služby
 71356100-9 Technická kontrola
 71354300-7 Katastrální měření

6) **Předpokládaná hodnota veřejné zakázky:**

7 588 500 Kč bez DPH / 9 182 085 Kč vč. DPH

7) **Požadavek na zpracování dokumentace nezbytné pro zahájení zadávacího řízení:**

do 10 kalendářních dnů.

8) **Další relevantní informace vztahující se k veřejné zakázce:**

Zakázka se vztahuje k projektu nebo programu financovanému z EU:
ANO – veřejná zakázka bude spolufinancována z operačního programu Podnikání a inovace pro konkurenceschopnost; číslo projektu: CZ.01.4.03/0.0/0.0/19_259/0023894
Požadavek na uveřejnění předběžného oznámení:
NE
Veřejná zakázka rozdělena na části:
NE – odůvodnění: je proti smyslu VZ jejímž předmětem je kontrola výstupů pořízených dat DTM MSK měnit dodavatele dělením zakázky. Výstupy by neposkytovaly jednotný pohled na kvalitu přebíraných dat. Rozdělením by nebylo dosaženo požadovaného cíle VZ.
Informace o osobách odlišných od zadavatele, podílejících se na vypracování zadávací dokumentace (viz. § 36 odst. 4 zákona):
nejsou známy
Informace o předběžné tržní konzultaci:
NE
Místo plnění:
Sídlo zadavatele: Moravskoslezský kraj, 28. října 2771/117, Ostrava, Moravská Ostrava a Přívoz.
Lhůta plnění:
do 31. 3. 2023; Termín plnění je odvozen od termínu povinnosti uložené zákonem, ke které je vázána dotace.
Prohlídka místa plnění:
NE
Množství nebo rozsah zakázky:
dle technické specifikace

Doplňující informace:

Profesní způsobilost podle ust. § 77 ZZVZ

- doklad, že je oprávněn podnikat v rozsahu odpovídajícím předmětu veřejné zakázky – živnostenské oprávnění pro obor „výkon zeměměřičských činností“

Technická kvalifikace:

Ze seznamu významných zakázek musí jednoznačně vyplývat, že dodavatel v uvedeném období (tj. v posledních 5 letech před zahájením zadávacího řízení) realizoval alespoň tyto významné zakázky:

1. **3 významné zakázky**, jejichž předmětem bylo pořízení a zpracování přesných dat pro konsolidaci dat v referenčním měřítku mapy 1:500 v rámci tvorby digitální technické mapy, včetně jejich ověření ÚOZI, přičemž součástí byla konsolidace zpracovaná v plošném rozsahu minimálně **1 000 ha/zakázka** (tento bod kvalifikace lze splnit rovněž jednou nebo dvěma významnými referenčními zakázkami, pokud tato / tyto v součtu splní požadavek na konsolidaci zpracovanou v plošném rozsahu minimálně **3 000 ha**),
2. **1 významná zakázka**, jejímž předmětem byla konsolidace existujících dat Dopravní infrastruktury z dostupných datových zdrojů, včetně jejich ověření ÚOZI, přičemž součástí této významné referenční zakázky bylo pořizování dat technické infrastruktury o celkové délce **min. 100 km**,
3. **1 významná zakázka**, jejímž předmětem byla konsolidace existujících dat technické infrastruktury z dostupných datových zdrojů, včetně jejich ověření ÚOZI, přičemž součástí této významné referenční zakázky bylo pořizování a zpracování dat technické infrastruktury veřejného osvětlení nebo el. vedení NN/VN nebo kanalizací anebo vodovodů ve výměnném formátu XML, který umožňoval předávání prostorových dat do systému digitální technické mapy nebo do systému obdobného, o celkovém finančním objemu nejméně **0,5 mil. Kč bez DPH**.

Není-li stanoveno jinak, kvalifikaci rovněž splní dodavatel v případě, že se jedná o významné zakázky zahájené dříve než v posledních 5 letech před zahájením zadávacího řízení, pokud byly v takových posledních 5 letech dokončeny, nebo pokud probíhaly i po zahájení zadávacího řízení, nebo pokud stále probíhají, za předpokladu splnění výše uvedených parametrů ke dni konce lhůty pro prokázání kvalifikace (tj. řádné dokončení příslušné části významné zakázky, která naplňuje požadavky zadavatele na reference).

Za předpokladu, že některé významné referenční zakázky budou naplňovat parametry více výše uvedených požadavků zadavatele dle jednotlivých bodů, zadavatel požaduje, aby účastník zadávacího řízení disponoval nejméně __ významnými referenčními zakázkami (tj. splnění shora uvedených bodů kvalifikace lze v rámci příslušné významné (referenční) zakázky kombinovat, tzn. lze použít při naplnění všech podmínek určitou referenci pro naplnění více kritérií technické kvalifikace současně při zachování předložení min. požadovaného počtu 3 referencí.

Dodavatel předloží doklady o odborné kvalifikaci pro následující osoby:

1. vedoucí realizačního týmu (projektový manažer)

- vysokoškolské vzdělání alespoň magisterského stupně v oboru zeměměřictví, geomatika nebo geoinformatika,
- disponuje jazykovou znalostí českého (anebo slovenského) jazyka na úrovni pracovní komunikace,
- vedl (byl v pozici vedoucího) v posledních 10 letech před zahájením zadávacího řízení minimálně 2 zakázky, jejichž předmět byl:
 - sběr a zpracování geodetických dat pro digitální technickou mapu nebo pro digitální mapu komunikací, a to metodami letecké fotogrammetrie (3D mapování metodou stereoskopického vyhodnocení) a pozemního mapování laserscanningem,
 - dodávka a implementace GIS projektů pro tvorbu nebo správu digitálních technických map v oblasti eGovernmentu,a to ve finančním objemu nejméně 8 mil. Kč bez DPH / zakázka.

2. Člen týmu – senior odborník pro oblast geodetického měření a kontroly

- disponuje odbornou kvalifikací, tj. praxí alespoň na pozici člena realizačního týmu v posledních 10 letech před zahájením zadávacího řízení při realizaci minimálně 1 zakázky, jejímž předmětem bylo pořízení dat geodetickými metodami ve finančním objemu nejméně 5 mil. Kč bez DPH,
- disponuje platným osvědčením dle § 13 odst. 1 písm. c) zákona č. 200/1994 Sb., o zeměměřictví a o změně a doplnění některých zákonů souvisejících s jeho zavedením, ve znění pozdějších předpisů,

3. Člen týmu – junior odborník pro oblast geodetického měření a kontroly


- vysokoškolské vzdělání alespoň bakalářského stupně v oboru zeměměřictví, geomatika nebo geoinformatika,
- disponuje odbornou kvalifikací, tj. praxí alespoň na pozici člena realizačního týmu v posledních 10 letech před zahájením zadávacího řízení při realizaci minimálně 1 zakázky, jejímž předmětem bylo pořízení dat geodetickými metodami ve finančním objemu nejméně 3 mil. Kč bez DPH,

4. Člen týmu – odborník pro oblast konsolidace a zpracování dat

- disponuje odbornou kvalifikací, tj. praxí alespoň na pozici člena realizačního týmu v posledních 10 letech před zahájením zadávacího řízení při realizaci:
 - nejméně 1 zakázky, jejímž předmětem byla konsolidace a zpracování zeměměřických dat o plošném rozsahu min. 3000 ha a finančním objemu nejméně 5 mil. Kč bez DPH, a současně další
 - nejméně 1 zakázky, jejímž předmětem byla konsolidace a zpracování zeměměřických dat o plošném rozsahu min. 1000 ha,
- disponuje osvědčením dle § 13 odst. 1 písm. c) zákona č. 200/1994 Sb., o zeměměřictví a o změně a doplnění některých zákonů souvisejících s jeho zavedením, ve znění pozdějších předpisů,

Zadavatel stanoví, že realizační tým, prostřednictvím kterého účastník prokazuje kvalifikaci, musí tvořit min. 4 osoby, přičemž každá pozice musí být obsazena jiným členem týmu.

9) **Návrh hodnotící komise pro posouzení kvalifikace a posouzení nabídek**



[REDACTED]

Od:

Odesláno:

[REDACTED]
pátek 9. července 2021 13:33

Komu:

Kopie:

Předmět:

[REDACTED]
RE: Objednávka - písemná výzva k uzavření Prováděcí smlouvy_VZ Kontrola dat
Digitální technické mapy MSK

Dobrý den,

Potvrzuji přijetí písemné výzvy a přeji příjemný víkend

[REDACTED]

MT Legal s.r.o., advokátní kancelář

Praha | Brno | Ostrava

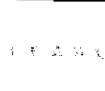
Bukovanského 30, 710 00 Ostrava

mob: [REDACTED]

tel: [REDACTED]

e-mail: [REDACTED]

web: www.mt-legal.com



Obsah tohoto e-mailu včetně jeho příloh je důvěrný. Pokud nejste oprávněným adresátem tohoto emailu, nejste oprávněni tuto zprávu odeslat, uložit ji, zveřejnit či naložit s ní jakýmkoliv jiným způsobem. V takovém případě prosím informujte odesílatele a tento e-mail včetně jeho příloh vymažte trvale ze svého systému. Pokud není výslovně v textu tohoto e-mailu uvedeno jinak, není tato zpráva nabídkou na uzavření smlouvy ani změnou, odvoláním nebo zrušením nabídky na uzavření smlouvy, není ani akceptací nabídky na uzavření smlouvy a z obsahu tohoto e-mailu nevznikají společnosti MT Legal s.r.o., advokátní kancelář jakékoliv závazky nebo povinnosti.

From: [REDACTED]

Sent: Wednesday, July 7, 2021 1:25 PM

To: [REDACTED]

Cc: [REDACTED]

Subject: Objednávka - písemná výzva k uzavření Prováděcí smlouvy_VZ Kontrola dat Digitální technické mapy MSK

Vážení obchodní přátelé,

přílohou tohoto e-mailu Vám zasíláme písemnou výzvu k uzavření Prováděcí smlouvy v souladu s Rámcovou dohodou na poskytování komplexních právních služeb a právního poradenství v oblasti veřejného investování a administrace zadávacích řízení č. 03711/2017/KŘ uzavřenou dne 12.10.2017, a to k veřejné zakázce pod označením » **Kontrola dat Digitální technické mapy Moravskoslezského kraje**«, poř. č. VZ 77/2021.

Číslo objednávky: **0511/2021/EP/O**

V souladu s čl. 3.5. písm. c) Rámcové dohody Vás žádáme o potvrzení této písemné výzvy na e-mailovou adresu posta@msk.cz a současně v kopii na adresu [REDACTED]

Děkuji a přeji Vám hezký zbytek dne



Krajský úřad Moravskoslezského kraje
28. října 117
702 18 Ostrava

telefon: 
e-mail: 

<https://www.msk.cz/>



Krajský úřad Moravskoslezského kraje má zavedené systémy řízení kvality, environmentu a bezpečnosti informací.
Zvažte, prosím, zda je nutno tuto zprávu vytisknout! Setřeme naše životní prostředí!