

Informace o pozemku

Parcelní číslo:	280/1
Obec:	Hradec Králové [569810]
Katastrální území:	Hradec Králové [646873]
Číslo LV:	20568
Výměra [m ²]:	68905
Typ parcely:	Parcela katastru nemovitostí
Mapový list:	
Určení výměry:	Graficky nebo v digitalizované mapě
Způsob využití:	koryto vodního toku přirozené nebo upravené
Druh pozemku:	vodní plocha



Vlastníci, jiní oprávnění

Vlastnické právo	Podíl
Česká republika	
Právo hospodařit s majetkem státu	Podíl
Povodí Labe, státní podnik, Víta Nejedlého 951/8, Slezské Předměstí, 50003 Hradec Králové	

Způsob ochrany nemovitosti

Název
ochr.pásma nem.kult.pam.,pam.zóny,rezervace,nem.nár.kult.pam
pam. zóna - budova, pozemek v památkové zóně
nemovitá kulturní památka

Seznam BPEJ

Parcela nemá evidované BPEJ.

Omezení vlastnického práva

Typ
Věcné břemeno (podle listiny)
Věcné břemeno vedení

Jiné zápisy

Nejsou evidovány žádné jiné zápisy.

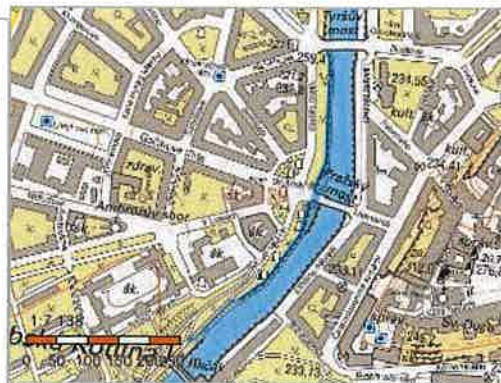
↗ Řízení, v rámci kterých byl k nemovitosti zapsán cenový údaj

Nemovitost je v územním obvodu, kde státní správu katastru nemovitostí ČR vykonává [Katastrální úřad pro Královéhradecký kraj, Katastrální pracoviště Hradec Králové](#)

Zobrazené údaje mají informativní charakter. Platnost dat k 23.04.2021 13:00.

Informace o pozemku

Parcelní číslo:	234/7
Obec:	Hradec Králové [569810]
Katastrální území:	Hradec Králové [646873]
Číslo LV:	20568
Výměra [m ²]:	3144
Typ parcely:	Parcela katastru nemovitostí
Mapový list:	
Určení výměry:	Ze souřadnic v S-JTSK
Způsob využití:	jiná plocha
Druh pozemku:	ostatní plocha



Vlastníci, jiní oprávnění

Vlastnické právo	Podíl
Česká republika	
Právo hospodařit s majetkem státu	Podíl
Povodí Labe, státní podnik, Víta Nejedlého 951/8, Slezské Předměstí, 50003 Hradec Králové	

Způsob ochrany nemovitosti

Název
ochr.pásma nem.kult.pam.,pam.zóny,rezervace,nem.nár.kult.pam
pam. zóna - budova, pozemek v památkové zóně

Seznam BPEJ

Parcela nemá evidované BPEJ.

Omezení vlastnického práva

Typ
Věcné břemeno chůze a jízdy

Jiné zápisy

Nejsou evidovány žádné jiné zápisy.

- ☑ Řízení, v rámci kterých byl k nemovitosti zapsán cenový údaj

Nemovitost je v územním obvodu, kde státní správu katastru nemovitostí ČR vykonává [Katastrální úřad pro Královéhradecký kraj, Katastrální pracoviště Hradec Králové](#)

Zobrazené údaje mají informativní charakter. Platnost dat k 23.04.2021 13:00.



Povodí Labe, státní podnik

Víta Nejedlého 951/8, Slezské Předměstí, 500 03 Hradec Králové


Ing. Jiří Kladivo

TELEFON

E-MAIL

IČO

DIČ

IDDS

Obchodní rejstřík

70890005

CZ70890005

dbyt8g2

vedený u KS v Hradci Králové,
oddíl A, vložka 9473

Ponvia construct s.r.o.

Krapkova 1159/3

779 00 Olomouc

VÁŠ DOPIS ZNAČKY / ZE DNE

ČÍSLO JEDNACÍ
PLa/2019/011622

VYŘIZUJE/LINKA

HRADEC KRÁLOVÉ
27.3.2019

Údržbové práce Pražského mostu HK - 030

Dne 13.3.2019 jsme obdrželi Vaši žádost o stanovisko k dokumentaci pro ohlášení stavby na výše uvedenou akci. Předloženou dokumentaci vypracovala společnost Ponvia construct s.r.o., 1/2019.

Podle předložené dokumentace se jedná o údržbové práce. Předmětem prací bude výměna krytu chodníků, oprava vozovky v místě mostních dilatačních závěrů, obnova zkorodovaných ocelových částí nosné konstrukce a vytvoření nové protikorozní ochrany ocelových částí mostu včetně zábradlí a vybavení.

Předmětný most vede přes vodní tok Labe (IDVT 10100002), který je ve správě Povodí Labe, státní podnik. Při rekonstrukci dojde ke styku s pozemky p.č. 280/1 a 234/7 v k.ú. Hradec Králové ve správě Povodí Labe, státní podnik.

Investorem akce bude: Technické služba Hradec Králové, Na Brně 362, 500 08 Hradec Králové.

Stavba se nachází ve vodním útvaru číslo HSL_0440 - Labe od toku Metuje po tok Orlice, na souřadnicích (S-JTSK) Y: 641346, X: 1042265.


K navrhovanému záměru vydáváme následující **stanovisko správce povodí:**

- a) **Z hlediska zájmů daných § 23a vodního zákona, platným Národním plánem povodí Labe a Plánem dílčího povodí Horního a středního Labe (§ 24 až 26 vodního zákona) je předmětný záměr možný, protože lze předpokládat, že jeho realizací nedojde ke zhoršení stavu dotčeného vodního útvaru, a že záměr nebude mít za následek nedosažení dobrého stavu dotčeného vodního útvaru.**

Toto hodnocení vychází z posouzení souladu předmětného záměru s výše uvedenými platnými dokumenty.

- b) **Z hlediska dalších zájmů sledovaných vodním zákonem a správy vodního toku souhlasíme s navrhovaným záměrem za předpokladu splnění následujících podmínek:**

- Požadujeme technologii prací volit tak, aby byla minimalizována rizika vzniku znečištění povrchových vod.
- Staveniště požadujeme zajistit tak, aby při vlastní realizaci stavby nedocházelo k odpadávání uvolněného a otryskaného materiálu do koryta vodního toku.



- Po provedení prací budou pozemky ve vlastnictví státu s právem hospodařit pro Povodí Labe, státní podnik uvedeny do náležitého stavu dle původních parametrů, včetně odklizení veškerého materiálu.
- Zahájení a ukončení prací bude předem oznámeno na Povodí Labe, státní podnik – provozní středisko Hradec Králové (Víta Nejedlého 951, 500 03 Hradec Králové, ☎ , email:
Dotčené pozemky a úsek vodního toku bude po ukončení prací odsouhlasen a protokolárně převzat úsekovým technikem

c) Z hlediska majetkoprávních vztahů sdělujeme, že se navržený záměr dotýká majetku státu pozemky p.č. 280/1 a 234/7 v k.ú. Hradec Králové, k němuž vykonává právo vlastníka Povodí Labe, státní podnik, a z tohoto důvodu bude účastníkem případných správních řízení, vedených k tomuto záměru podle vodního nebo stavebního zákona. Podmínkou pro udělení souhlasu vlastníka pozemku se stavebním záměrem, v souladu s ustanovením §184a zákona č. 183/2006 Sb., o územním plánování a stavebním řádu, ve znění pozdějších předpisů, je majetkoprávní vypořádání záměrem (stavbou, činností) dotčeného majetku státu.

Ve věci uzavření příslušných smluvních vztahů se formou písemné žádosti (s uvedením čísla jednacího tohoto stanoviska) obraťte na Povodí Labe, státní podnik – Závod Jablonec nad Nisou, ☎ , přičemž Vaše žádost musí být doplněna o následující doklady:

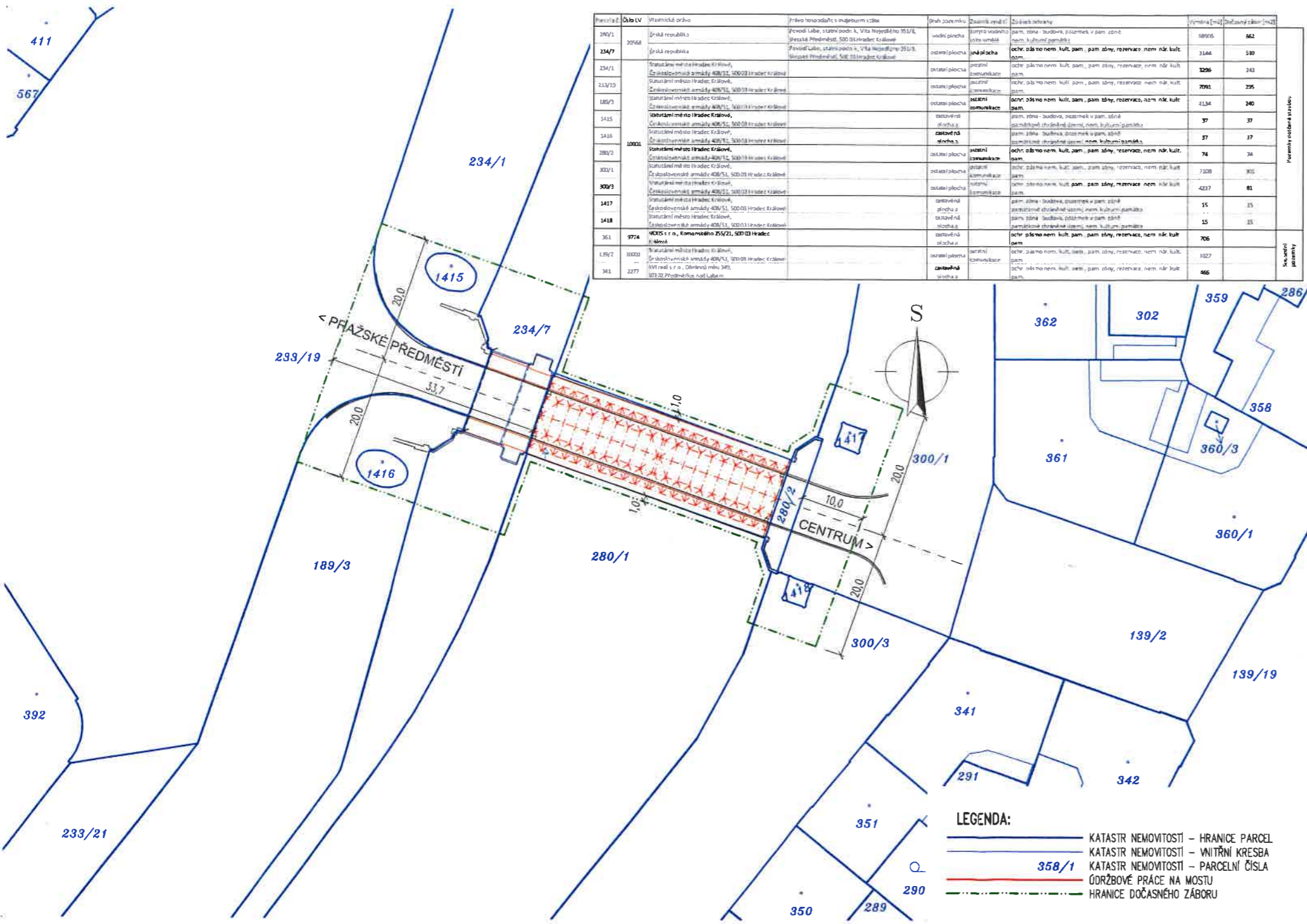
- identifikační údaje smluvní strany, případně zplnomocnění pro zastupující osobu,
- kontaktní údaje žadatele,
- katastrální situační výkres z projektové dokumentace se zákresem trvalého a dočasného záboru pozemku, včetně vyčíslení těchto záborů,
- geometrický plán pro vymezení rozsahu věcného břemene k části pozemku (min. 2x originál), včetně vyčíslení plochy věcného břemene.


Podmínky udělení souhlasu vlastníka pozemků se stavebními záměry cizích stavebníků realizovaných na určeném majetku (pozemcích nebo stavbách) Povodí Labe, státní podnik (dle §184a stavebního zákona) v návaznosti na nezbytné majetkoprávní vypořádání jsou popsány na stránkách www.pla.cz (informace pro žadatele).

Toto stanovisko, které je podkladem pro vydání rozhodnutí nebo jiného opatření vodoprávního nebo jiného správního úřadu, nebo samosprávného orgánu, platí **2 roky** od data jeho vydání, pokud v této době nebylo využito pro vydání platného rozhodnutí nebo jiného opatření správními nebo samosprávnými orgány.

vedoucí odboru
péče o vodní zdroje

Na vědomí
PL – Z1 Jablonec nad Nisou



SOUŘADNICOVÝ SYSTÉM: S-JTSK	
VÝŠKOVÝ SYSTÉM: Bpv	
INVESTOR: TECHNICKÉ SLUŽBY HRADEC KRÁLOVÉ NA BRNĚ 362, 500 08 HRADEC KRÁLOVÉ 8	
VEDOUČÍ PROJEKTANT	
ZODPOVĚDNÝ PROJEKTANT	
VYPRACOVAL	
KONTROLOVAL	
ČÍSLO SMLOUVY	
NÁZEV AKCE:	DATUM: 1/2019
ÚDRŽBA MOSTU PRAŽSKÝ MOST HK - 030	FORMÁT: 3A4
	MĚŘITKO: 1:500
	ÚČEL: JP
	ČÍS. ZAKÁZKY
NÁZEV PŘÍLOHY:	ARCHIVNÍ ČÍS.:
KOORDINAČNÍ SITUACE	ČÍS. SOUPRAVY:
	PŘÍLOHA: B.2