



KRAJSKÝ ÚŘAD KRAJE Vysočina

Název dokumentu:	Smlouva o zřízení služebnosti		
Oprávněn/pověřen k podpisu:	Ing. Josef Pavlík		
Schváleno:	RK	Datum:	7.3.2017
		Č.usnesení:	0428/09/2017/RK
Dokument uložen u:	odboru majetkového		
Počet vyhotovení:	4		
Adresát:	Česká telekomunikační infrastruktura a.s.		
Smluvní částka: 1)	242.00		
Odpovědný odbor: 2)	odbor majetkový		
Podpis zajistit do:	neprodleně		

	Pracoviště/pracovník	Datum	Podpis
Zpracoval:	OM/M. Semotamová	16.3.2017	<i>Semotamová</i>
Projednáno s:	OM/J. Mrázková	16.3.2017	<i>Mrázková</i>
Právní kontrola:	OM/J. Mrázková	16.3.2017	<i>Mrázková</i>
Předkládá:	OM/P. Kolář	16.3.2017	<i>Kolář</i>
Potvrzení příjmu smlouvy do předběžné evidence 3)	OM/P. Kolář	16.3.2017	<i>Kolář</i>
Zodpovídá:	Příkazce operace:		
	Správce rozpočtu:		

Poznámka:

Subjekt (IČO: 04084063), se kterým je uzavírána smlouva NENÍ nespolehlivým plátcem dle § 109 od. 3 zákona o DPH; (ověření provedl: koudelova, datum ověření: 16.03.2017 07:17:53):

Smlouva o zřízení služebnosti - inženýrské sítě
 kú Cidlina na Moravě, obec Cidlina
 par.č. 275
 OM 235/2017

Rozpočtová skladba:

1) Použije se, pokud se jedná o písemnost typu smlouvy, jejímž předmětem je peněžité plnění. Pokud je v košilce více smluv, uvede se částka souhrnná. Pokud se jedná o smlouvu, příp. smlouvy, u níž je peněžité plnění stanoveno částkou za čerpanou jednotku (např. hodinovou sazbu), uvede se částka maximálního rozsahu tohoto plnění. V případě smluv na dobu neurčitou uveďte částku jedné platby.

2) Odpovědným odborem se rozumí odbor, příp. sekce nebo samostatné oddělení, které za písemnost, její vyřízení a správu záležitosti (správu smluvního vztahu) odpovídá.

3) Potvrzuje vždy vedoucí odpovědného odboru (nenahrazuje právní kontrolu).



KUJIP013JPQK

Smlouva o zřízení služebnosti

uzavřená podle ustanovení § 1257 a násl. zákona č. 89/2012/Sb., občanský zákoník,
v platném znění a zákona č. 127/2005 Sb., o elektronických komunikacích, v platném znění

mezi těmito smluvními stranami:

1118/17

Kraj Vysočina, se sídlem v Jihlavě, Žižkova 57, 587 33 Jihlava
zastoupený hejtmánem kraje MUDr. Jiřím Běhounkem
k podpisu smlouvy pověřen Ing. Josef Pavlík, náměstek hejtmána pro oblast
ekonomiky a majetku

IČ: 708 90 749

DIČ: CZ70890749

Bankovní spojení: Sberbank CZ, a.s.

č.ú.: 40 50 00 50 19/6800

VS 1780510235

na straně povinného ze služebnosti

a

Česká telekomunikační infrastruktura a.s.

sídlo: Praha Olšanská 2681/6, Žižkov, 130 00 Praha 3

IČ: 04084063

DIČ: CZ04084063

zapsaná v obchodním rejstříku vedeném Městským soudem v Praze, odd. B, vložka 20623

bankovní spojení: PPF banka, a.s.

číslo účtu: 2019160003/6000

zastoupená na základě plné moci ze dne 1. 6. 2015 společností

TEMO-TELEKOMUNIKACE, a.s., se sídlem U Záběhlického zámku 233/15, Praha 10,

106 00, IČ: 25740253, DIČ: CZ25740253

zapsaná v obchodním rejstříku vedeném Městským soudem v Praze, odd. B, vložka 5803

zastoupena **Soňou Plíhalovou** na základě plné moci ze dne 29. 12. 2015**na straně oprávněného ze služebnosti**

takto:

Článek I.**Předmět smlouvy**

1. Povinný ze služebnosti je na základě zákona 157/2000 Sb. o přechodu některých věcí, práv a závazků z majetku České republiky do majetku krajů a Rozhodnutí Ministerstva dopravy a spojů č. 3796/01-9-KM ze dne 10. 9. 2001, výhradním vlastníkem pozemku par. č. 275 v katastrálním území Cidlina na Moravě a obci Cidlina (dále jen „pozemek“). Pozemek je zapsán u Katastrálního úřadu pro Vysočinu, katastrální pracoviště Moravské Budějovice v katastru nemovitostí pro uvedené k. ú. a obec na LV 63.
2. Oprávněný ze služebnosti zrealizoval a uvedl na základě kolaudačního souhlasu č.j.:MUMB/OVUP/29305/2016 ze dne 20. 12. 2017 do užívání stavbu „71010-008029, VPI Bítovánky - Cidlina III_41011“ (dále jen „stavba“) na výše uvedeném pozemku.
3. V souladu s článkem I. bod 4. smlouvy o smlouvě budoucí o zřízení služebnosti, uzavřené mezi povinným a oprávněným dne 29. 5. 2015 zřizuje povinný služebnost užívání části pozemku ve prospěch oprávněného, spočívající ve zřízení a provozování stavby

na pozemku tak, jak je uvedeno v geometrickém plánu č. 122-303/2015 ze dne 15. 6. 2016, který vyhotovil GK GEO2007, s.r.o. a tvoří nedílnou součást této smlouvy.

4. Oprávněný má v souvislosti se zřízením a provozem stavby právo vstupovat a vjíždět na pozemek uvedený v čl. I. odst. 1. této smlouvy.
5. Oprávněný takto zřízenou služebnost přijímá a povinný, jako vlastník zatěžované nemovitosti, je povinen toto právo strpět.

Článek II.

Podstatné náležitosti smlouvy

1. Služebnost se sjednává úplatně. Jedná se o přeložku vyvolanou investiční činností Kraje Vysočina a výše úplaty za zřízení služebnosti je stanovena dohodou a činí **částku 200 Kč bez DPH** (slovy: Dvěstěkorunčeských).
2. **Částka 200 Kč a DPH** ve výši platné ke dni uskutečnitelného zdanitelného plnění, bude uhrazena do 30 dnů ode dne výzvy k úhradě po uveřejnění smlouvy v informačním systému veřejné správy – Registru smluv na číslo účtu a variabilní symbol uvedené v záhlaví smlouvy. Poté, co bude připsána na účet povinného celková částka včetně DPH, tak jak je uvedeno výše, bude podán návrh na vklad práva odpovídajícího služebnosti Katastrálnímu úřadu pro Vysočinu, katastrálnímu pracovišti Moravské Budějovice.
3. Správní poplatek za vklad práva odpovídající služebnosti uhradí oprávněný.
4. Služebnost je sjednána na dobu, po kterou bude oprávněným provozována stavba na pozemku uvedeném v čl. I. bod. 1. této smlouvy. V případě, že oprávněný převede tuto stavbu na jiného vlastníka, vyjma případu přeměny oprávněného jako právnické osoby, je oprávněný povinen do 30 dnů ode dne převodu oznámit povinnému nového vlastníka stavby.
5. Oprávněný a povinný ze služebnosti následně uzavřou dohodu o zrušení služebnosti s tím, že náklady související se zrušením služebnosti hradí oprávněný.
6. Právo odpovídající služebnosti nabude oprávněný vkladem práva odpovídajícího služebnosti s právními účinky k okamžiku podání návrhu na vklad do katastru nemovitostí u Katastrálního úřadu pro Vysočinu, katastrální pracoviště Moravské Budějovice.

Článek III.


Povinnosti při provozu stavby

1. Oprávněný se zavazuje písemně, v souladu se zákonem, oznámit příslušné příspěvkové organizaci, která majetek užívá, každý zásah a jeho účel na pozemku povinného, ke kterému je oprávněn z této smlouvy a šetřit co nejvíce jeho majetek. Pokud v důsledku existence služebnosti vznikne výstavbou, údržbou a opravami stavby ze strany oprávněného, ale i nezaviněně, tj. provozní závadou, straně vlastníka zatěžované nemovitosti škoda a znehodnocení pozemku, ponese náklady na jejich odstranění oprávněný, případně zajistí nápravu v plném rozsahu.
2. Náklady spojené s běžnou údržbou služebného pozemku nese povinný. Náklady vyvolané činností oprávněného na služebném pozemku nese oprávněný.

**Článek IV.
Závěrečná ustanovení**

1. Skutečnosti ve smlouvě blíže nespecifikované se řídí příslušnými ustanoveními zákona č. 89/2012 Sb., občanský zákoník, v platném znění.
2. Tato smlouva je vyhotovena ve 4 stejnopisech, z nichž dva výtisky obdrží povinný, jeden výtisk oprávněný a jeden výtisk je určen pro Katastrální úřad pro Vysočinu, katastrální pracoviště Moravské Budějovice.
3. O uzavření smlouvy o zřízení služebnosti spočívající ve zřízení a užívání stavby bylo v souladu s ustanovením § 59 odst. 3 zákona 129/2000 Sb., o krajích, ve znění pozdějších předpisů, rozhodnuto usnesením Rady Kraje Vysočina 0428/09/2017/RK ze dne 7. 3. 2017.
4. Smluvní strany této smlouvy prohlašují, že si smlouvu o zřízení služebnosti přečetly, že je uzavírána po vzájemném projednání, podle jejich pravé a svobodné vůle, určitě, vážně a srozumitelně, nikoli v tísní ani za nápadně nevýhodných podmínek. Na důkaz toho připojují své podpisy.
5. Smlouva o zřízení služebnosti nabývá platnosti dnem podpisu smlouvy.
6. Oprávněný ze služebnosti výslovně souhlasí se zveřejněním celého textu smlouvy včetně podpisů (v případě fyzické osoby bude zveřejněný text smlouvy anonymizován v rozsahu osobních údajů) v informačním systému veřejné správy – Registru smluv.
7. Smluvní strany se dohodly, že zákonnou povinnost dle § 5 odst. 2 zákona o registru smluv splní Kraj Vysočina.

V Praze dne 10-03-2017
Za oprávněného:



.....
Soňa Plíhalová

TEMO-TELEKOMUNIKACE, a.s.
Praha 10, U Záb. zámku 233/15
tel. č. 272760095
DIČ: CZ25740253 -26-

16. 03. 2017

V Jihlavě dne
Za povinného:


Kraj Vysočina
Žižkova 57, 587 33 Jihlava

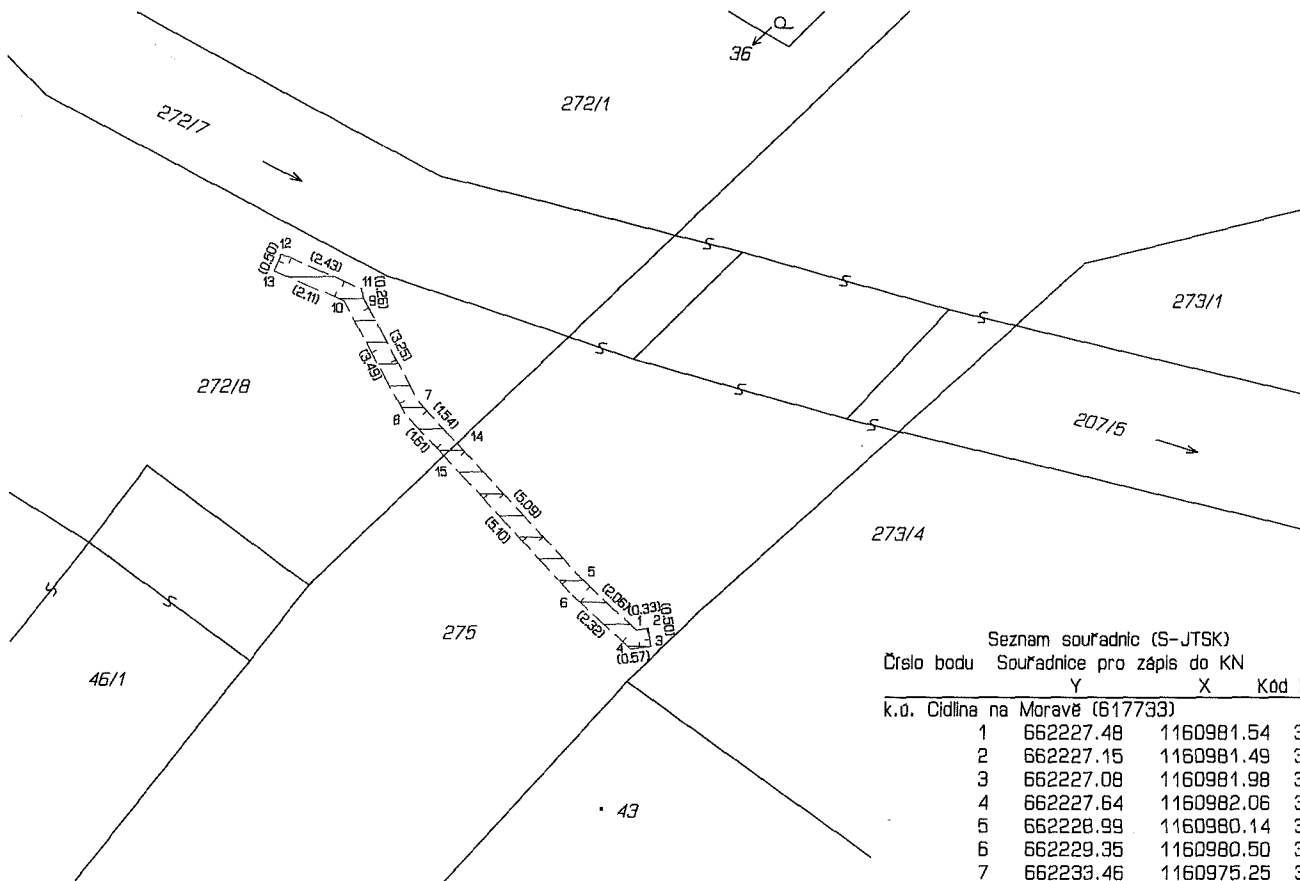

.....
Ing. Josef Pavlík
náměstek hejtmána pro oblast
ekonomiky a majetku

VÝKAZ DOSAVADNÍHO A NOVÉHO STAVU ÚDAJŮ KATASTRU NEMOVITOSTÍ

Dosavadní stav			Nový stav																
Označení pozemku parc. číslem	Výměra parcely		Druh pozemku	Označení pozemku parc. číslem	Výměra parcely		Druh pozemku	Typ stavby	Způsob využití	Způsob využití	Způsob určení výměr	Porovnání se stavem evidence právních vztahů							
	ha	m ²			Způsob využití	ha						m ²	Způsob využití	Způsob využití	Díl přechází z pozemku označeného v katastru nemovitostí	dřívější poz. evidenci	Číslo listu vlastnictví	Výměra dílu	
272/8 275												272/8 275			10001 63				

Oprávněný: dle listin

Druh věcného břemene: dle listin



Seznam souřadnic (S-JTSK)
Číslo bodu Souřadnice pro zápis do KN

k.ú.	Cidlina na Moravě (617733)	Y X		Kód kv.
1		662227.48	1160981.54	3
2		662227.15	1160981.49	3
3		662227.08	1160981.98	3
4		662227.64	1160982.06	3
5		662228.99	1160980.14	3
6		662229.35	1160980.50	3
7		662233.46	1160975.25	3
8		662233.88	1160975.55	3
9		662234.99	1160972.38	3
10		662235.51	1160972.46	3
11		662235.02	1160972.13	3
12		662237.25	1160971.16	3
13		662237.45	1160971.62	3
14		662232.43	1160976.39	7
15		662232.79	1160976.73	7

GEOMETRICKÝ PLÁN pro vymezení rozsahu věcného břemene k části pozemku	Geometrický plán ověřil úředně oprávněný zeměměřický inženýr:		Stejnopis ověřil úředně oprávněný zeměměřický inženýr:				
	Jméno, příjmení:	Ing. Lenka Macková		Jméno, příjmení:	Ing. Petr Wagner		
	Číslo položky seznamu úředně oprávněných zeměměřických inženýrů:	2717/2015		Číslo položky seznamu úředně oprávněných zeměměřických inženýrů:	388/95		
	Dne:	15. června 2016	Číslo:	253/2016	Dne:	21.6.2016	Číslo:
Náležitosti a přesnosti odpovídá právním předpisům.	Katastrální úřad souhlasí s očíslováním parcel.		Tento stejnopis odpovídá geometrickému plánu v elektronické podobě uloženému v dokumentaci katastrálního úřadu.				
Vyhovitel: GK GEO2007, s.r.o. Vrchní 1 69163 Velké Němčice IČO: 277 36 458	KÚ pro Vysočinu KP Moravské Budějovice Mgr. Lea Kouřilová PGP-216/2016-741 2016.06.21 06:45:17 CEST		Ověření stejnopisu geometrického plánu v listinné podobě.				
Číslo plánu: 122-303/2015 Okres: Třebíč Obec: Cidlina Kat. území: Cidlina na Moravě Mapový list: Moravské Budějovice 4-0/13 Dosavadním vlastnickým pozemkům byla poskytnuta možnost seznámit se v terénu s průběhem navrhovaných nových hranic, které byly označeny předepsaným způsobem.							