

VÝKAZ DOSAVADNÍHO A NOVÉHO STAVU ÚDAJŮ KATASTRU NEMOVITOSTÍ

Dosavadní stav				Nový stav											
Označení pozemku parc. číslem	Výměra parcely		Druh pozemku	Označení pozemku parc. číslem	Výměra parcely		Druh pozemku	Typ stavby	Způs. určení výměr	Porovnání se stavem evidence právních vztahů					
	ha	m ²	Způsob využití		ha	m ²	Způsob využití	Způsob využití		Díl přechází z pozemku označeného v katastru nemovitostí	Dívější poz. evidenci	Číslo listu vlastnictví	Výměra dílu		Označení dílu
										katastru nemovitostí	dívější poz. evidenci	vlastnictví	ha	m ²	
123										123		10001			
294										294		60000			
324										324		10001			

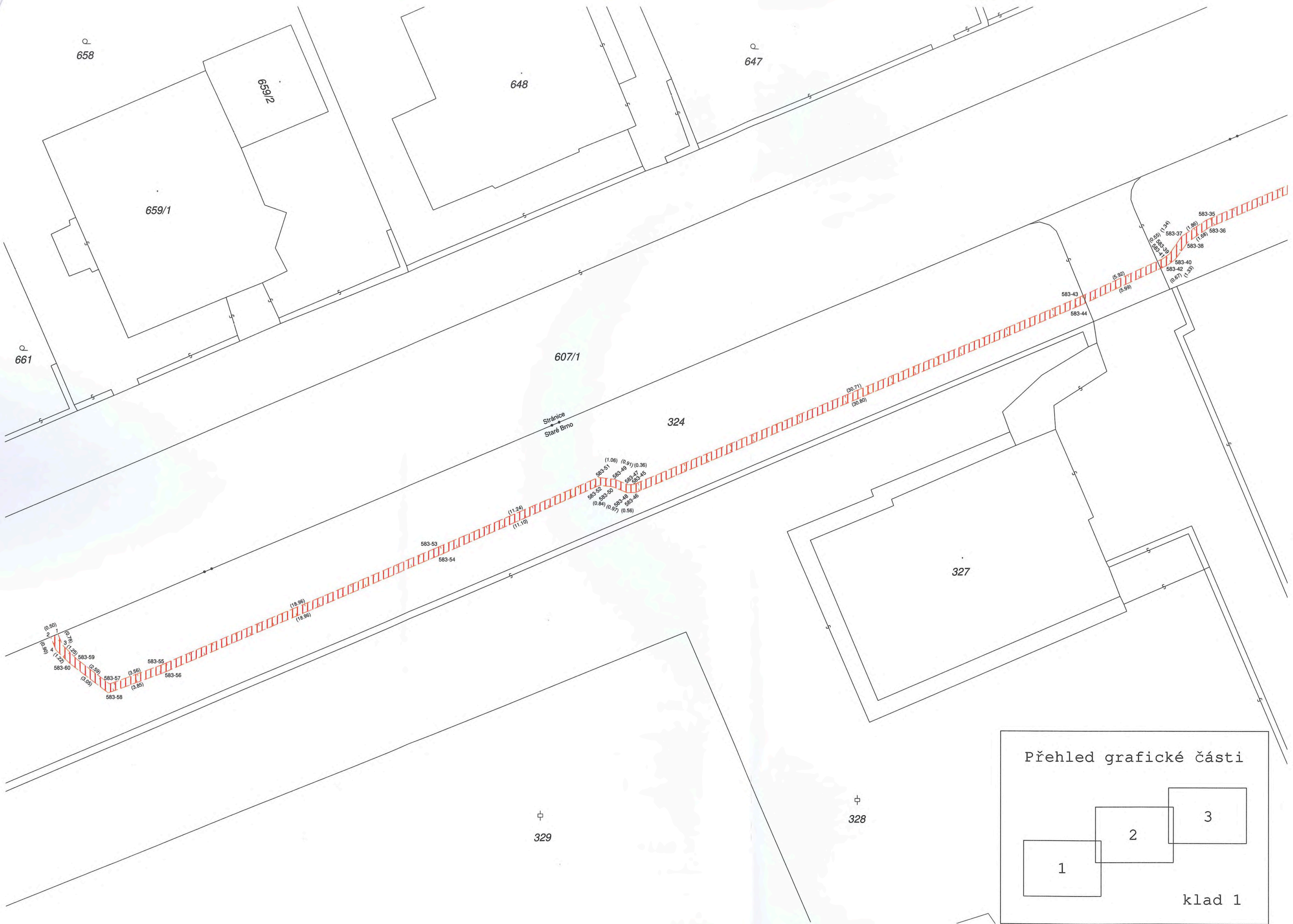
Druh věcného břemene: dle listiny

Oprávněný: dle listiny

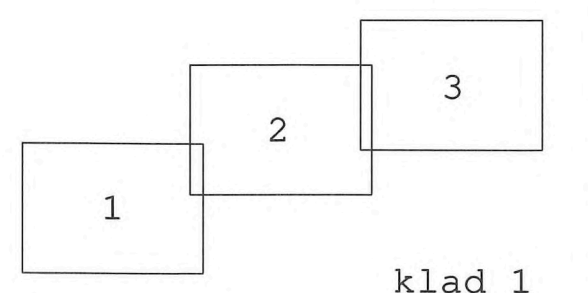
Seznam souřadnic (S-JTSK):
Souřadnice pro zápis do KN

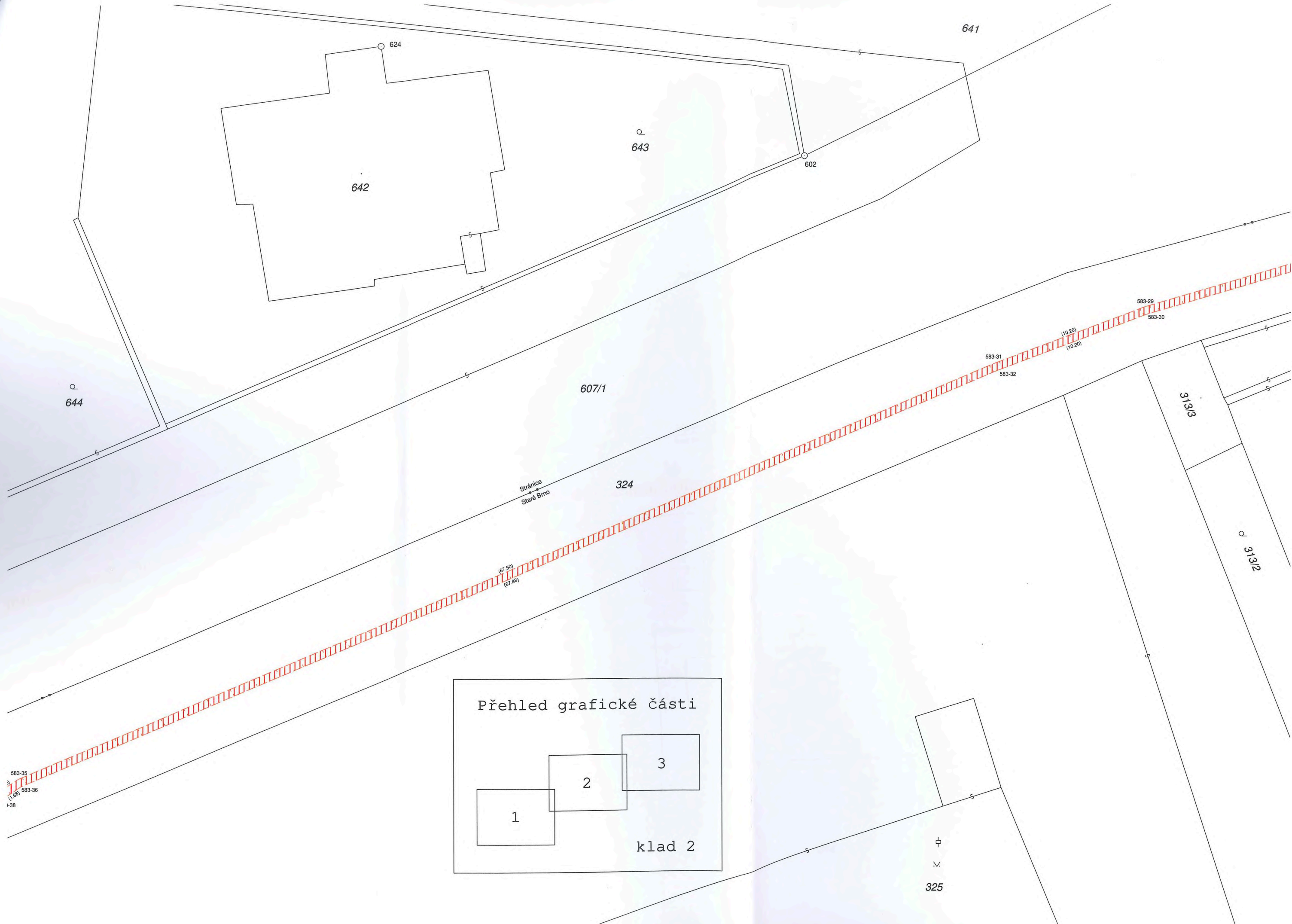
Číslo bodu	Y	X	kk	Číslo bodu	Y	X	kk
1-109	599270.60	1160443.59	3	583-35	599409.82	1160484.84	3
540-1441	599271.78	1160442.30	6	583-36	599409.62	1160485.30	3
583-1	599255.13	1160440.63	3	583-37	599411.37	1160485.87	3
583-2	599255.05	1160441.13	3	583-38	599411.01	1160486.25	3
583-3	599259.23	1160441.25	3	583-39	599412.14	1160486.97	3
583-4	599259.15	1160441.75	3	583-40	599411.78	1160487.33	3
583-5	599261.27	1160441.67	3	583-41	599412.58	1160487.30	3
583-6	599261.21	1160442.17	3	583-42	599412.32	1160487.72	3
583-7	599271.62	1160443.02	3	583-43	599417.96	1160489.76	3
583-8	599271.56	1160443.52	3	583-44	599417.76	1160490.22	3
583-9	599261.78	1160442.24	3	583-45	599446.28	1160501.64	3
583-10	599261.51	1160441.70	3	583-46	599446.16	1160502.14	3
583-11	599271.17	1160442.96	3	583-47	599446.64	1160501.65	3
583-12	599270.76	1160443.42	3	583-48	599446.72	1160502.15	3
583-13	599272.79	1160443.45	3	583-49	599447.48	1160501.30	3
583-14	599272.85	1160442.95	3	583-50	599447.62	1160501.78	3
583-15	599274.26	1160443.84	3	583-51	599448.53	1160501.18	3
583-16	599274.47	1160443.38	3	583-52	599448.46	1160501.69	3
583-17	599275.19	1160444.47	3	583-53	599458.85	1160505.64	3
583-18	599275.39	1160444.01	3	583-54	599458.65	1160506.10	3
583-19	599277.67	1160445.09	3	583-55	599476.31	1160513.03	3
583-20	599277.76	1160444.60	3	583-56	599476.11	1160513.49	3
583-21	599282.09	1160445.17	3	583-57	599479.65	1160514.25	3
583-22	599282.05	1160445.67	3	583-58	599479.73	1160514.81	3
583-23	599286.20	1160445.55	3	583-59	599481.71	1160512.68	3
583-24	599286.16	1160446.05	3	583-60	599482.15	1160512.96	3
583-25	599312.29	1160447.93	3	1	599482.92	1160511.09	3
583-26	599312.23	1160448.43	3	2	599483.38	1160511.28	3
583-27	599315.60	1160448.81	3	3	599482.61	1160511.81	3
583-28	599315.71	1160448.31	3	4	599483.03	1160512.11	3
583-29	599338.13	1160454.91	3	5	599270.26	1160444.11	6
583-30	599337.95	1160455.37	3	6	599261.90	1160443.01	3
583-31	599347.68	1160458.49	3	7	599261.42	1160440.94	3
583-32	599347.50	1160458.95	3	8	599260.51	1160440.75	3

GEOMETRICKÝ PLÁN pro vymezení rozsahu věcného břemene k části pozemku	Geometrický plán ověřil úředně oprávněný zeměměřický inženýr	Stejnopis ověřil úředně oprávněný zeměměřický inženýr:
	Jméno, příjmení: XXXXXXXXXX	Jméno, příjmení: XXXXXXXXXX
	Číslo položky seznamu úředně oprávněných zeměměřických inženýrů: 2594/12	Číslo položky seznamu úředně oprávněných zeměměřických inženýrů: 2594/12
	Dne: 01.04.2020 Číslo: 228/2020	Dne: 06.04.2020 Číslo: 240/2020
	Náležitosti a přesnosti odpovídá právním předpisům.	Tento stejnopis odpovídá geometrickému plánu v elektronické podobě uloženému v dokumentaci katastrálního úřadu.
Vyhotovitel: ZK-Brno s.r.o. Marie Hübnerové 58 621 00 Brno	Katastrální úřad souhlasí s očíslováním parcel.	Ověření stejnopisu geometrického plánu v listinné podobě. <div style="background-color: black; width: 100%; height: 50px;"></div>
Číslo plánu: 1434-3365/2019	KÚ pro Jihomoravský kraj KP Brno-město XXXXXXXXXX PGP-611/2020-702 2020.04.06 12:21:34 CEST	
Okres: Brno-město		
Obec: Brno		
Kat. území: Staré Brno		
Mapový list: DKM (Brno 9-0/11,12,13)		
<small>Dosavadním vlastníkům pozemků byla poskytnuta možnost seznámit se v terénu s průběhem navrhovaných nových hranic, které byly označeny předepsaným způsobem.</small>		



Přehled grafické části





644

642

643

641

624

602

607/1

324

Stránice
Staré Brno

583-29

583-30

583-31

583-32

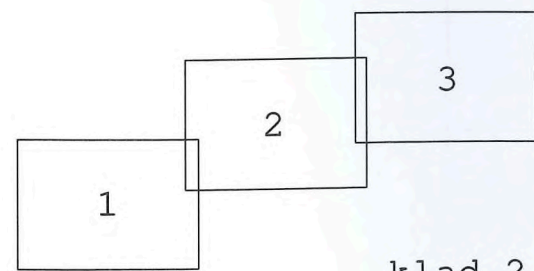
(10.20)

(10.20)

313/1

313/2

Přehled grafické části



klad 2

325



Stránice
Staré Brno

