



Povolení k nakládání s povrchovými vodami a stavební povolení – Revitalizační opatření v údolní nivě Ludvíkovského potoka – retenční nádrž k.ú.Košíkov – str.č.1

Lesy České republiky, s.p. Přemyslova 1106, Hradec Králové 8	
Dne 27 června 2005	Značka 5919/17205
Poskytelná	Převzati
Počet listů	ST BRNO

Toto rozhodnutí nabylo právní moci  
dne 14. 7. 2005  
Městský úřad ve Velkém Meziříčí  
dne 20. 7. 2005

**Městský úřad Velké Meziříčí**  
odbor životního prostředí  
Technická 29/1, 594 13 Velké Meziříčí

**DOŠLO DNE**  
30 06 2005  
č.j.: 1307

č.j.: ŽP /10351/2005-KE

Velké Meziříčí dne 22.6. 2005

Lesy České republiky, s.p., Přemyslova 1106, 501 68 Hradec Králové, IČO 421 96 451  
zastoupeny na základě příkazu generálního ředitele pod č. 8/2004 ze dne 1.6.2004  
Lesy České republiky, s.p., Správa toků-oblast povodí Dyje, Jezuitská 13, 602 00 Brno

### ROZHODNUTÍ

Městský úřad Velké Meziříčí, odbor životního prostředí, jako příslušný vodoprávní úřad podle ustanovení § 5 a násl. zákona č. 71/1967 Sb., o správním řízení, ve znění pozdějších předpisů (dále jen „správní řád“), a ustanovení § 106 zákona č. 254/2001 Sb., o vodách a o změně některých zákonů, ve znění pozdějších předpisů (dále jen „vodní zákon“), a dále jako příslušný speciální stavební úřad podle ustanovení § 120 zákona č. 50/1976 Sb., o územním plánování a stavebním řádu, ve znění pozdějších předpisů (dále jen „stavební zákon“), žadateli:

Lesy České republiky, s.p., Přemyslova 1106, 501 68 Hradec Králové, IČO 421 96 451  
zastoupeny na základě příkazu generálního ředitele pod č. 8/2004 ze dne 1.6.2004  
Lesy České republiky, s.p., Správa toků-oblast povodí Dyje, Jezuitská 13, 602 00 Brno

#### I. vydává povolení

podle ustanovení § 8 odst. 1 písm. a) bod 2 vodního zákona a ustanovení § 46 a násl. správního řádu, k nakládání s povrchovými vodami – k jejich vzdouvání a akumulaci, na vodním díle: Revitalizační opatření v údolní nivě Ludvíkovského potoka – retenční nádrž“ v kraji Vysočina, okrese Žďár nad Sázavou, obci Velká Bíteš, m.č. Košíkov, katastrální území Košíkov, na pozemku parc. č. 251, 252, č.h.p. 4-16-02-084, Ludvíkovský potok -levostranný přítok Chvojnice, ř. km 2,600-2,879 v tomto rozsahu:

Zdroj vody : 01-z vodního toku

Maximální hladina akumulované (vzduté) vody: 99,90

(Výškový systém : relativní, Souřadnicový systém : místní)

Celkový objem akumulované vody : 18,835 tis. m<sup>3</sup>

Účel povoleného vzdouvání a akumulace povrchové vody – stabilizace toku, ochrana před povodněmi a ostatními škodlivými účinky vod, nadlepšování průtoků.

Doba povoleného nakládání s povrchovými vodami: po dobu životnosti stavby.

Povolení ke vzdouvání a akumulaci povrchové vody je vydáváno bez ohledu na jakost povrchové vody v místě tohoto povoleného nakládání.

#### II. stanoví

podle ustanovení § 36 odst. 2 vodního zákona minimální zůstatkový průtok

$Q_{330d} = 0,15 \text{ l/s}$

do toku pod retenční nádrž, na Ludvíkovském potoku -levostranném přítoku Chvojnice.

### III.vydává

podle ustanovení § 46 a násl. správního řádu, ustanovení § 15 vodního zákona a ustanovení § 66 stavebního zákona

stavební povolení k provedení stavby vodního díla: "Revitalizační opatření v údolní nivě Ludvíkovského potoka – retenční nádrž" v kraji Vysočina, okrese Žďár nad Sázavou, obci Velká Bíteš, m.č. Košíkov, katastrální území Košíkov, na pozemku parc. č. 251,252, č.h.p. 4-16-02-084, Ludvíkovský potok -levostranný přítok Chvojnice, ř. km 2,600-2,879.

#### Údaje o stavbě vodního díla:

Jedná se o obnovu původní průtočné nádrže a úpravu toku pod hrází. Provedení revitalizačních opatření – odstranění nežádoucích sedimentů, úprava dna nádrže, zřízení litorální zóny pro rozvoj mokřadních společenstev, provedení drenážních pásů pod hrází, úprava břehů nádrže, rozšíření vegetace mělkovodního pásma, zřízení sdruženého objektu s bezpečnostním přelivem, úprava odtokového koryta pod hrází – bude zajištěna požadovaná kumulace vody v krajině a zabezpečeno její bezeškodné odvádění v období zvýšených průtoků.

ZÁKLADNÍ ÚDAJE O STAVBĚ dle vyhl.č.7/2003 Sb., o vodoprávní evidenci, ve znění pozdějších předpisů.

- 98 1. Název vodního díla : Revitalizační opatření v údolní nivě Ludvíkovského potoka – retenční nádrž.
- 99 2. Identifikátor kraje : Vysočina
- 100 3. Název kraje : Vysočina
- 101 4. Identifikátor obce : 596973
- 102 5. Název obce : Košíkov
- 103 6. Identifikátor katastrálního území : 778192
- 104 7. Název katastrálního území : Košíkov
- 105 8. Rybí přechod : NE
- 106 9. Parcelní čísla dle evidence katastru nemovitostí : 251,252
- 107 10. Číselný identifikátor vodního toku : 11107192
- 108 11. Název vodního toku : Ludvíkovský potok
- 109 12. Číslo hydrologického pořadí a podpořadí : 4-16-02-084

110 13. Říční km vodního toku :	2,600 – 2,879
111 14. Hydrogeologický rajon :	656
114 17. Kategorie z hlediska TBD :	4
115a 18. Manipulační řád :	ANO
115b 19. Výškopisné údaje (m n. m.) :	prům.nadmoř.výška 514 m n.m.
135 2. Účely užití vodního díla :	retenční nádrž
136 3. Zdroj vody :	Ludvíkovský potok
137 4. Plocha povodí vodního toku :	0,315 km <sup>2</sup>
144 11. Typ vodní nádrže :	retenční nádrž
145 12. Objem celk.ovladatel.prostoru nádrže (tis. m <sup>3</sup> ):	11,738
146 13. Objem retenčního (ochranného)prostoru (tis. m <sup>3</sup> ):	7,097
147 14. Objem zásobního prostoru (tis. m <sup>3</sup> ) :	11,738
148 15. Objem stálého nadržení (tis. m <sup>3</sup> ) :	11,738
149 16. Kóta hladiny celk.ovladatelného prostoru nádrže : 99,40 (Výškový systém : relativní ,Souřadnicový systém : místní)	
150 17. Kóta hladiny zásobního prostoru : 99,40 (Výškový systém : relativní ,Souřadnicový systém : místní)	
151 18. Kóta hladiny stálého nadržení : 99,40 (Výškový systém : relativní ,Souřadnicový systém : místní)	
152 19. Kóta dna nádrže : 97,70 (Výškový systém : relativní ,Souřadnicový systém : místní)	
153 20. Zatopená plocha při hladině ovladatel. prostoru :	1,173 ha
154 21. Délka vzdutí při hladině ovladatelného prostoru :	125m
155 22. Ověřovací (zkušební) provoz :	NE
Délka upravené hráze :	167,0 m
Výška hráze v místě požeráku :	2,8 m

Převýšení hráze nad hladinou : 0,6 m

Šířka koruny hráze : 3,0 m

- sklon - vzdušného svahu 1 : 2,5 (bude ohumusován a oset travním semenem )  
- návodního svahu 1 : 3 (bude zřízena patka z drceného kameniva 63-125, o kterou bude opřeno opevnění návodní líce hráze z kameniva frakce 16-32 až 63-125)

- funkční objekty – otevřený betonový požerák bude zřízen v nejnižším místě návodní paty hráze, bude mít dvě dlužové stěny, mezi kterými bude provedeno těsnění jílem

- výpustné potrubí – je navrženo z kamen. glazovaných trub světlosti  $J_s=250$  mm a bude spojováno na pryžové těsnění, bude uloženo na betonovou desku a podloženo ve sklonu 2%, následně bude obetonováno jako součást spodní desky odpadní štolý bezpečnostního přelivu

- bezpečnostní přeliv – bude zřízen v návaznosti na požerák a délka bočních přelivných hran bude 2,0 m na kótě  $H_{max}(ret.)=99,40$ .

Pro případ průsaků homogenní hrází bude v patě vzdušné strany hráze zřízena patní drenáž, která zabezpečí bezeškodný odvod prosáklé vody do koryta potoka.

Výúst vypouštěcího potrubí od požeráku bude umístěna do skluzu, pod kterým bude zřízen snížený vývar. Břehy vývaru ve sklonu 1:1,5 budou opevněny lomovým kamenem tl. 250 mm kladeným do betonu tl. 100 mm, vývar bude ukončen pasem zděným z lomového kamene na cementovou maltu.

Koryto potoka pod hrází – bude upraveno dle navržené osy a nivelety dna (limitující je zde dno propustku přes silnici II. tř. č. 395), břehy budou navýšeny dle jednotlivých profilů, paty břehů budou zabezpečeny laťovým plůtkem a pro stabilizaci dna budou v tomto úseku provedeny tři dřevěné prahy s dopadištěm zpevněným z lom. kamene do 200 kg na délku 3,0 m.

Další podrobnosti jsou uvedeny v projektové dokumentaci, kterou vypracoval Marcel Džuba - Projektová činnost, rozpočty a kalkulace, Slavíkova 180/2, 695 01 Hodonín a potvrdil autoriz. inženýr pro vodohospodářské stavby [redacted], ČKAIT-1300755, zakázka č. 01.12.04, z 12/2004.

**Pro povolení k nakládání s povrchovými vodami se podle ustanovení § 9 odst. 1 vodního zákona a k provedení stavby vodního díla se podle ustanovení § 15 odst. 3 vodního zákona, ustanovení § 66 stavebního zákona a ustanovení § 20 vyhl. č. 132/1998, kterou se provádí některá ustanovení stavebního zákona, ve znění pozdějších předpisů, současně stanoví tyto podmínky:**

1. Vlastník vodního díla zřídí vodní značku dle ČSN 752910 – Vodní značky, pro určení kóty normálního a maximálního nadržení. Termín ke kolaudaci stavby.

2. Do toku pod rybníkem musí vytékat vždy minimální zůstatkový průtok, vyjma těch případů, kdy přítok do rybníka by nedosahoval této úrovně, v takové situaci musí být množství odtoku z rybníka rovno nejméně přítoku.

3. Stavba bude provedena podle projektové dokumentace ověřené ve vodoprávním řízení, případné změny nesmí být provedeny bez předchozího povolení vodoprávního úřadu.

4. Stavebník zajistí vytýčení prostorové polohy stavby podle ustanovení § 75 stavebního zákona a § 29 vyhl. č. 132/1998 Sb., kterou se provádí některá ustanovení stavebního zákona.

5. Při provádění stavby je nutno dodržet předpisy týkající se bezpečnosti práce a tech. zařízení, zejména vyhl. č. 324/1990 Sb., o bezpečnosti práce a tech. zařízení při

Žádost byla doložena všemi povinnými doklady podle ustanovení § 2 a § 6 vyhl.č.432/2001 Sb., o dokladech žádosti o rozhodnutí nebo vyjádření a o náležitostech povolení, souhlasů a vyjádření vodoprávního úřadu, ve znění pozdějších předpisů, a ustanovení § 16 vyhl.č.132/1998 Sb., kterou se provádějí některá ustanovení stavebního zákona, ve znění pozdějších předpisů, a to :

- žádost o povolení k nakládání s povrchovými vodami a o stavební povolení na předmětné vodní dílo
- výpis z KN ze dne 9.2.2005
- kopie katastrální mapy
- hydrologická data Chvojnice – ČHMÚ, pobočka Brno ze dne 3.1.2005 pod č.j.2028-4-04
- územní rozhodnutí – MěÚ Velká Bíteš, odbor výstavby, ŽP a zemědělství ze dne 4.5.2005 pod č.j.Výst.611/1022/05-PE
- souhlas dle § 120 stavebního zákona – MěÚ Velká Bíteš, odbor výstavby, ŽP a zemědělství ze dne 4.5.2005 pod č.j.Výst.758/05-Pe
- souhrn.stanovisko MěÚ Velké Meziříčí, odbor ŽP ze dne 25.3.2005 pod č.j.ŽP/2987/2005/808-ZA
- závazné stanovisko orgánu ochrany přírody MěÚ Velké Meziříčí, odbor ŽP ze dne 2.3.2005 pod č.j.ŽP/2996/2005/461-Kř
- souhlas orgánu státní správy lesů MěÚ Velké Meziříčí, odbor ŽP ze dne 9.3.2005 pod č.j.4131/2005/688-Tu
- povolení sjezdu – nájezdu MěÚ Velké Meziříčí, odbor dopravy a silnič.hospodářství ze dne 4.3.2005 pod č.j.DOP4690/2005/324 krejs
- povolení stavby v silnič.ochran.pásmu MěÚ Velké Meziříčí, odbor dopravy a silnič.hospodářství ze dne 4.3.2005 pod č.j.DOP4691/2005/324 krejs
- Povodí Moravy, s.p., Brno ze dne 14.2.2005 pod zn.2899/2005-203/Zá
- SÚS Žďár nad Sázavou ze dne 8.2.2005 pod zn.SUS ZR/428/2005
- ČR – ZVHS Třebíč ze dne 7.12.2004 pod zn.1171/2004
- ČEPRO, a.s., Praha ze dne 10.12.2004
- Transgas, a.s., Praha ze dne 3.12.2004 pod zn.4275/04/55/Mal/Šp
- MERO ČR, a.s., Kralupy nad Vltavou ze dne 3.12.2004 pod č.j.2004/12/43-1
- VUSS Pardubice ze dne 29.11.2004 pod č.j.7246-ÚP/2004-1420
- E.ON Česká republika, a.s., Brno, pracoviště Nové Město na Moravě ze dne 9.12.2004 pod zn.1386/04/PkS/oli
- VODÁRENSKÁ AKCIOVÁ SPOLEČNOST, a.s., divize Žďár nad Sázavou ze dne 6.12.2004
- Jihomoravská plynárenská, a.s., Brno ze dne 4.2.2005 pod zn.284/05/4/2
- ČESKÝ TELECOM, a.s., Jihlava ze dne 16.12.2004 pod zn.02755/04/ZR/0
- vyjádření Lesy ČR, s.p., Správa toků – oblast povodí Dyje, Brno ze dne 13.6.2005 pod č.j.164/Ry/05
- KÚ kraje Vysočina Jihlava, OLVAH ze dne 7.6.2005 pod č.j.KUJI8889/2005, KUJIPOO7FV30
- VODNÍ DĚLA – TBD a.s., Brno ze dne 17.6.2005 pod zn.403-Žat-0125/05
- doklad o zaplacení správního poplatku ve výši 3000,- Kč ze dne 15.6.2005, doklad č. 6290

Podle ustanovení § 115 vodního zákona, příslušných ustanovení stavebního zákona a správního řádu, oznámil vodoprávní úřad zahájení vodoprávního řízení účastníkům řízení i dotčeným správním úřadům – oznámení o zahájení vodoprávního řízení ze dne 1.6.2005 pod č.j.ŽP/10676/2005-KE, kterým bylo ve smyslu ustanovení § 61 odst.1 stavebního zákona a

stavebních pracích ,ve znění pozdějších předpisů , a dbát o ochranu zdraví osob na staveništi.

6.Při provádění stavby vodního díla budou dodrženy základní technické požadavky pro vodní díla a obecné technické požadavky na stavební konstrukce vodních děl podle vyhlášky č. 590/2002 Sb.,o technických požadavcích na vodní díla.

7.Při provádění stavby budou dodržena také ustanovení českých technických norem:

ČSN 75 24 10 –Malé vodní nádrže ,ČSN 733050-zemní práce.

8.Při provádění stavby musí být dodrženy požadavky dotčených správních úřadů a správců sítí uvedených v těchto vyjádřeních :

a)MěÚ Velké Meziříčí ,odbor ŽP ze dne 25.3.2005 pod č.j.ŽP/2987/2005/808-ZA

- vyjádření je uvedeno v příloze tohoto rozhodnutí a je jeho nedílnou součástí

b)Povodí Moravy,s.p.,Brno ze dne 14.2.2005 pod zn.2899/2005-203/Zá

- vyjádření je uvedeno v příloze tohoto rozhodnutí a je jeho nedílnou součástí

c)územní rozhodnutí –MěÚ Velká Bíteš ,odbor výstavby ,ŽP a zemědělství ze dne 4.5.2005 pod č.j.Výst.611/1022/05-PE

d)souhlas orgánu státní správy lesů MěÚ Velké Meziříčí ,odbor ŽP ze dne 9.3.2005 pod č.j.4131/2005/688-Tu

e)povolení sjezdu –nájezdu MěÚ Velké Meziříčí ,odbor dopravy a silnič.hospodářství ze dne 4.3.2005 pod č.j.DOP4690/2005/324 krejs

f)povolení stavby v silnič.ochran.pásmu MěÚ Velké Meziříčí ,odbor dopravy a silnič.hospodářství ze dne 4.3.2005 pod č.j.DOP4691/2005/324 krejs

g)povolení dočasného odnětí pozemků určených k plnění funkcí lesa KÚ kraje Vysočina ,Jihlava ,OLVHZ pod č.j.KUJI 8889/2005 ,KUJIP007FV30 .

9.Stavba bude dokončena do 31.12.2007.

10.Stavba bude provedena dodavatelsky oprávněnou firmou.

11.Před zahájením prací budou vytyčena veškerá podzemní vedení ,aby nedošlo k jejich poškození.

12.Stavba nesmí být užívána bez kolaudačního rozhodnutí . Investor požádá dle § 79 stavebního zákona o kolaudaci stavby ,návrh na kolaudaci stavby bude doložen podklady dle § 31 vyhl.č.132/1998 Sb.,kterou se provádějí některá ustanovení stavebního zákona.K žádosti o kolaudaci investor doloží m.j.:dokumentaci skutečného provedení stavby vč.zaměření ,doklady o převzetí od jednotlivých správců sítí ,předávací protokol stavby , doklady o splnění podmínek účastníků řízení atd.

#### IV.rozhoduje

podle ustanovení § 61 odst. 5 vodního zákona o zařazení stavby vodního díla:  
"Revitalizační opatření v údolní nivě Ludvíkovského potoka –retenční nádrž"  
v k.ú.Košíkov do IV.kategorie.

#### Odůvodnění

Městský úřad Velké Meziříčí ,odbor životního prostředí ,obdržel dne 26.5.2005 žádost investora ,tj. Lesy ČR,s.p. ,Přemyslova 1106 ,501 68 Hradec Králové , IČO 421 96 451, zastoupeny na základě příkazu generálního ředitele pod č. 8/2004 ze dne 1.6.2004 Lesy České republiky ,s.p.,Správa toků-oblast povodí Dyje ,Jezuitská 13,602 00 Brno o povolení k nakládání s vodami a o stavební povolení k provedení stavby vodního díla.

**Obdrží:**

**Účastníci řízení (doporučeně do vlastních rukou):**

Lesy České republiky, s.p., Přemyslova 1106, 501 68 Hradec Králové  
Lesy České republiky, s.p., Správa toků-oblast povodí Dyje, Jezuitská 13, 602 00 Brno  
Vysočina, Žižkova 1882/57, 587 33 Jihlava  
Správa a údržba silnic Žďár nad Sázavou, Jihlavská 841/1, 591 01 Žďár nad Sázavou  
Město Velká Bíteš, Masarykovo nám. 87, 595 01 Velká Bíteš  
ČESKÝ TELECOM, a.s., Olšanská 55/5, 130 34 Praha  
ČESKÝ TELECOM, a. s., Polenská 2c, 586 46 Jihlava  
E.ON Česká republika, a.s., Lidická 36, 659 44 Brno  
Jihomoravská plynárenská, a.s., Plynárenská 1, 657 02 Brno  
VODÁRENSKÁ AKCIOVÁ SPOLEČNOST, a.s., Soběšická 156, 638 01 Brno

**Dotčené správní úřady (doporučeně):**

MěÚ Velká Bíteš, odbor výstavby, ŽP a zemědělství, Masarykovo nám. 87, 595 01 Velká Bíteš  
MěÚ Velké Meziříčí, odbor ŽP-ochrana přírody, Radnická 29/1, 594 13 Velké Meziříčí  
MěÚ Velké Meziříčí, odbor ŽP-státní správa lesů, Radnická 29/1, 594 13 Velké Meziříčí  
MěÚ Velké Meziříčí, odbor dopravy a silničního hospodářství, Radnická 29/1, 594 13 Velké Meziříčí  
KÚ kraje Vysočina, odbor lesního a vodního hospodářství a zemědělství, odd.lesního hospodářství a myslivosti, Žižkova 1882/57, 587 33 Jihlava

**Na vědomí:**

Povodí Moravy, s.p., Dřevařská 11, 601 75 Brno  
Marcel Džuba – projektová činnost, Slavíkova 2, 695 01 Hodonín-projektant


*ustanovení § 115 odst. 8 vodního zákona svoláno ústní jednání spojené s místním šetřením na den 15.6.2005 ,do tohoto termínu měly být uplatněny případné námitky a připomínky . Vodoprávní úřad výslovně upozornil, že na později uplatněné námitky nebude možno ,podle ustanovení § 115 odst.8 vodního zákona, brát zřetel.*

*K dnešnímu dni nebyly uplatněny žádné námitky a připomínky k projednávané věci. O průběhu ústního jednání a místního šetření byl sepsán protokol.*

*Vzhledem k tomu, že žadatel předložil všechny potřebné podklady a protože ze strany účastníků řízení ani dotčených správních úřadů nebyly vzneseny připomínky, které by bránily vydání povolení, vydal Městský úřad Velké Meziříčí, odbor životního prostředí, toto rozhodnutí.*

#### ***Poučení o opravném prostředku***

*Proti tomuto rozhodnutí se lze odvolat do 15 dnů ode dne jeho oznámení podle ustanovení § 53 a násl. správního řádu ke Krajskému úřadu kraje Vysočina, Žižkova 57,587 33 Jihlava podáním učiněným u odboru ŽP, MěÚ Velké Meziříčí.*




# MĚSTSKÝ ÚŘAD VELKÉ MEZIŘÍČÍ

odbor životního prostředí

594 13 Velké Meziříčí, Radnická 29/1

VÁŠ DOPIS ZN.: 131/Ry/05  
ZE DNE: 8.2.2005  
NAŠE ZN.: ŽP/2987/2005/808 – ZA

VYŘIZUJE:  
TEL.:  
E-MAIL:  
DATUM:



Lesy České Republiky, s.p.  
Správa toků - oblast povodí Dyje  
Jezuitská 13  
602 00 Brno

**VĚC:**

Souhrnné vyjádření k projektové dokumentaci „Revitalizační opatření v údolní nivě Ludvíkovského potoka – retenční nádrž“, k.ú. Košíkov

Odbor životního prostředí Městského úřadu Velké Meziříčí se vyjadřuje z těchto hledisek :

## 1. Ochrana ovzduší

V souladu s ust. § 50 odst. 1 písm. a) zákona č. 86/2002 Sb., o ochraně ovzduší a o změně některých dalších zákonů, ve znění pozdějších předpisů, je dotčeným správním orgánem v územním, stavebním a kolaudačním řízení z hlediska ochrany ovzduší obecní úřad obce, na jejímž území stavba nebo její změna bude realizována. S výjimkou malých stacionárních zdrojů je pak v souladu s ust. § 48 odst. 1 písm. u) dotčeným orgánem státní správy v územním, stavebním a kolaudačním řízení z hlediska ochrany ovzduší příslušný krajský úřad.

## 2. Ochrana přírody a krajiny

( zákon č. 114/1992 Sb., o ochraně přírody a krajiny, ve znění pozdějších předpisů )

Závazné stanovisko k zásahu do VKP podle ust. § 4 odst. 2 výše uvedeného zákona bylo zdejším odborem již vydáno.

## 3. Odpadové hospodářství

( § 79 odst. 3 písm. c) zák. č. 185/2001 Sb., o odpadech, ve znění pozdějších předpisů )

Během realizace nebo odstraňování staveb nebo jejich částí je nutno veškeré odpady třídít. Odpady vznikající ze základních minerálních stavebních materiálů je třeba přednostně využít jako celek k jejich původnímu účelu. Není-li to možné, lze další využití nebo odstranění realizovat až po jejich úpravě ( třídění, drcení ).

Neupravené ( nerecyklované ) stavební a demoliční odpady nelze využívat na jakékoliv terénní úpravy a rekultivace. V souladu s vyhl. č. 383/2001 Sb. je lze pouze ukládat jako odpad na skládky kategorie S-OO nebo S-NO ( jsou-li znečištěny nebezpečnými složkami ). Výjimku tvoří pouze odpady podskupiny 17 05 00 – Zemina vytěžená, kategorie „O“.

Upravené odpady na bázi zdiya, betonu, maltovin a kameniva je možno využít :

- jako stanovený stavební výrobek po posouzení shody výrobku podle § 12 zák. č. 22/1997 Sb., o technických požadavcích na výrobky, ve znění pozdějších předpisů,

- jako upravený odpad v souladu se zákonem o odpadech, s nímž je dále nakládáno pouze v zařízeních určených k využívání odpadů podle ust. § 14 odst. 1 nebo odst. 2 zákona o odpadech ( odpady určené pro rekultivace terénu, skládek apod.)

Pokud budou během realizace stavby vznikat nebezpečné odpady ( § 4 písm. a) zákona o odpadech ), je k nakládání s nimi nutný souhlas ve smyslu ust. § 16 odst. 3 tohoto zákona. K jeho vydání je příslušný odbor životního prostředí MěÚ Velké Meziříčí - Bc. Fialková, tel. 566501123.

#### **4. Ochrana PUPFL**

( § 14 odst. 2 zák. č. 289/1995 Sb., o lesích a o změně a doplnění některých zákonů, ve znění pozdějších předpisů )

Stavbou dojde mimo jiné k dotčení pozemků v ochranném pásmu PUPFL. Souhlas dle § 14 odst. 2 zák. č. 289/1995 Sb. byl zdejšími odborem již vydán. Záležitosti přímého dotčení PUPFL spadají do kompetence příslušného krajského úřadu.

#### **5. Ochrana ZPF**

( § 7 zák. č. 334/1992 Sb., o ochraně zemědělského půdního fondu, ve znění pozdějších předpisů )

Bez připomínek.

#### **6. Vodní hospodářství**

( § 18 zák. č. 254/2001 Sb., o vodách a o změně některých zákonů, ve znění pozdějších předpisů )

Plánovaná investice je z hlediska vodohospodářského možná za předpokladu dodržení podmínek obsažených ve vyjádření Povodí Moravy, s.p., Dřevařská 11, 601 75 Brno, ze dne 14.2.2005, č.j.: 2899/2005-203/Zá.

PD řeší vybudování vodního díla ve smyslu ust. § 55 zákona o vodách.

K povolení nakládání s vodami ( § 8 odst. 1 ) a k vydání stavebního povolení ( § 15 výše uvedeného zákona ) je jako vodoprávní úřad věcně a místně příslušný odbor ŽP MěÚ Velké Meziříčí - XXXXXXXXXX

Po vydání rozhodnutí o umístění stavby na předmětnou akci příslušným stavebním úřadem požádá investor odbor ŽP MěÚ Velké Meziříčí o povolení k nakládání s vodami a o stavební povolení.

Formuláře žádostí jsou součástí přílohy.

K žádostem musí být doloženy všechny náležitosti dle zákona o vodách, vyhl. č. 432/2001 Sb., ve znění pozdějších předpisů a vyhl. č. 132/1998 Sb., ve znění pozdějších předpisů.

Toto vyjádření není povolením nebo souhlasem a ani je nenahrazuje. Vzhledem k tomu, že není rozhodnutím ve smyslu zákona č. 71/1967 Sb., o správním řízení, nelze se proti němu odvolat.

Na vědomí :

MěÚ Velká Bíteš – odbor výstavby, ŽP a zemědělství

DOŠLO DNE  
17-02-2005  
č.j.: ..... 313

Lesy České republiky, s.p.  
Správa toků – oblast povodí Dyje  
Jezuitská 13  
602 00 Brno

VÁŠ DOPIS ZNAČKY/ ZE DNE  
8.2.2005

NAŠE ZNAČKA  
2899/2005-203/Zá

VYŘIZUJE/ LINKA  
[REDAKOVANÉ]

MÍSTO/ DATUM  
Brno/2005-02-14

**Věc: Revitalizační opatření v údolní nivě Ludvíkovského potoka – retenční nádrž**

(k. ú. Košíkov, obecní úřad obce s rozšířenou působností Velké Meziříčí, kraj Vysočina, ČHP 41602)

Charakteristika akce:

Předmětem projektu Revitalizační opatření v údolní nivě Ludvíkovského potoka – retenční nádrž je obnovení původní vodní nádrže v lokalitě Bahna a provedení revitalizačních opatření v přilehlých částech údolní nivy levostranného přítoku Chvojnice. Projekt stavby je zpracován na žádost investora tj. Lesů České republiky, s.p., Oblastní správy toků Brno.

Základní údaje o stavbě: délka upravené hráze 167,0 m, výška hráze v místě požeráku 2,8 m, plocha vodní hladiny při  $H_{max}(ret)$  13614 m<sup>2</sup>, objem vody 11738 m<sup>3</sup>. Průměrná hloubka vody při  $H_{max}(ret)$  0,86 m.

I. Stanovisko správce povodí

Na základě ustanovení § 54 odst. 4 a § 127 odst. 15 zákona č. 254/2001 Sb. o vodách a o změně některých zákonů (vodní zákon), v současně platném znění, a dále vyhlášky Ministerstva zemědělství č. 432/2001 Sb., vydává Povodí Moravy s.p. jako správce povodí k předloženému projektu toto stanovisko:

**Záměr není v rozporu se Směrným vodohospodářským plánem a se zájmy hájenými zákonem o vodách.**

**S realizací záměru souhlasíme.**

Upozorňujeme:

- používané mechanizační prostředky musí být v dobrém technickém stavu a musí být dodržována preventivní opatření k zabránění případným úkapům či únikům ropných látek
- provádění prací nesmí negativně ovlivnit odtokové poměry v dané lokalitě. Přebytečná zemina bude skladována tak, aby nemohlo dojít k jejímu erozivnímu smyvu
- odpad ze stavby bude likvidován v souladu se zákonem č.185/2001 Sb. Způsob likvidace všech druhů odpadů vznikajících při stavbě bude doložen ke stavebnímu řízení
- ke kolaudačnímu řízení doloží provozovatel nádrže přiměřený manipulační a provozní řád, stanovující pravidla manipulace při normálních i mimořádných podmínkách

Adresa pro doručování: Povodí Moravy, s.p., Dřevořská 11, 601 75 Brno

Firma: Povodí Moravy, s. p., zapsaná v obchodním rejstříku u Krajského soudu v Brně oddíl A, vložka č. 13565

IČ: 70890013  
DIČ: CZ70890013


Tel.: 541 637 111  
Fax.: 541 637 294

zastresek@povodi.cz  
http: www.pmo.cz

Bank. spojení KB Brno-venkov  
č. ú. 29639641/0100

- na vodním díle bude zřízena vodní značka ve smyslu ČSN 75 29 10 - Vodní značky pro určení kóty normálního nadržení, která bude navazovat na stávající nivelační síť. Rovněž bude určena kóta maximálního nadržení
- technická zařízení rybníka budou odpovídat ČSN 75 24 10 Malé vodní nádrže

Doba platnosti tohoto stanoviska je 2 roky, nebude-li využito pro vydání platného rozhodnutí nebo jiného správního aktu.



vedoucí útvaru správy povodí

#### **Přílohy**

Projektová dokumentace

#### **Na vědomí**

DP Náměšť nad Oslavou