

KRAJSKÝ ÚŘAD PLZEŇSKÉHO KRAJE

ODBOR ŽIVOTNÍHO PROSTŘEDÍ

Škroupova 18, 306 13 Plzeň



Toto rozhodnutí nabývá právní moci dne ... 7. 2. 2017 ...


24

Naše č. j.: ŽP/784/17
Spis. zn.: ZN/273/ŽP/17
Počet listů: 3
Počet příloh: 0
Počet listů příloh: 0

KRAJSKÝ ÚŘAD Plzeňského kraje

V Plzni dne 7. 2. 2017

Vyřizuje:
Tel.:
E-mail:



Datum: 19. 1. 2017

Dle rozdělovníku

Lesy České republiky, s.p. se sídlem Přemyslova 1106, 501 68 Hradec Králové Lesní správa Píasy	
Datum: 14. 02. 2017	FID:
Jedinečné číslo jednací:	
Množství:	



LCR0684279

ROZHODNUTÍ

Krajský úřad Plzeňského kraje, odbor životního prostředí (*dále jen „krajský úřad“*), jako správní orgán věcně a místně příslušný podle § 67 odst. 1 písm. g) zákona č. 129/2000 Sb., o krajích (krajské zřízení) v platném znění, § 47 odst. 1 písm. b) zákona č. 289/1995 Sb., o lesích a o změně a doplnění některých zákonů (*dále jen „lesní zákon“*) v platném znění a podle § 48a odst. 1 písm. b) lesního zákona příslušný k vydání rozhodnutí o odnětí lesních pozemků plnění funkcí lesa o výměře 1 ha a více a o výši poplatků za odnětí

rozhodl

o žádosti společnosti LB MINERALS, s. r. o., IČO: 27994929, Tovární 431, 330 12 Horní Bříza, zastoupené jednatelem Ing. Ladislavem Matouškem (*dále jen „žadatel“*) doručené dne 14. 12. 2016 o dočasné odnětí pozemků určených k plnění funkcí lesa (*dále jen „PUPFL“*) za účelem postupující těžby surového kaolinu v dobývacím prostoru **Kaznějov I** takto:

1. povoluje

podle § 13 odst. 1 lesního zákona

dočasné odnětí pozemků určených k plnění funkcí lesa

pro těžbu surového kaolinu v dobývacím prostoru Kaznějov I v k. ú. Kaznějov a k. ú. Mrtník na dobu 30 let v rozmezí od data vydání rozhodnutí **do 25. 12. 2046** o celkové výměře **4,9993 ha**. Dočasným odnětím jsou dotčeny níže uvedené lesní pozemky:

Obec Kaznějov, katastrální území Kaznějov

Číslo LV	Jméno (název) a adresa vlastníka PUPFL	původní parcels p.p.č.	odnětí m ²	
			p.p.č.	výměra
47	ČR – Lesy České republiky, s. p.	1258/28	1258/28	1 897
		1258/30	1258/30	3 294
		1259/1	1259/173	22 725
Celkem:				27 916

Obec Mrtník, katastrální území Mrtník

Číslo LV	Jméno (název) a adresa vlastníka PUPFL	původní parcels p.p.č.	odnětí m ²	
			p.p.č.	výměra
10001	Obec Mrtník	1490/71	1490/71	22 077
Celkem:				22 077

Označení pozemků dle Geometrického plánu čís.: 1400-298/2016 odsouhlaseného dne 05. 10. 2016 Katastrálním úřadem pro Plzeňský kraj, Katastrálním pracovištěm Kralovice pod číslem: PGP-373/2016-435 (ve spisu jako příloha žádosti č. 4) a Účelové důlní mapy stavu KN DP Kaznějov I s vyznačením etap odnětí z PUPFL doplněné ke dni 12. 12. 2016 ev. číslo: 35 311 021 (ve spisu jako příloha žádosti č. 3).

2. u k l á d á

podle § 16 odst. 2 písm. f) lesního zákona žadateli tato **opatření v zájmu ochrany pozemků určených k plnění funkcí lesa:**

- dodržovat základní povinnosti ochrany PUPFL uvedené v § 13 lesního zákona,
- před zahájením odlesnění řádně vytyčit a vyznačit hranice pozemků nebo jejich částí, pro které bylo dočasné odnětí povoleno, a to za spoluúčasti zástupce vlastníka,
- započít s odlesněním až po nabytí právní moci rozhodnutí podle zvláštních předpisů k dalšímu využití PUPFL /územní rozhodnutí/ a v činnosti postupovat po dohodě s vlastníkem lesních pozemků (odborným lesním hospodářem),
- provést pro rekultivační účely skrývkou půdy z odlesněné plochy a deponovat ji na místě dohodnutém s vlastníkem pozemků,
- před uplynutím doby dočasného odnětí provést na odňatých pozemcích půdní úpravy a rekultivace podle plánu rekultivace (Souhrnný plán sanace a rekultivace DP Kaznějov I ev. č.: 35 720 004).

3. stanoví

podle § 17 odst. 1 lesního zákona **poplatek za dočasné odnětí pozemků určených k plnění funkcí lesa**, který je žadatel povinen zaplatit u dočasného odnětí do 31.12 kalendářního roku, v němž odnětí trvá (v letech 2017 – 2046 včetně). Celkový poplatek činí [REDACTED]

Rozdělení poplatku dle § 17 odst. 4 zákona o lesích:

40% - je příjmem rozpočtu obce dle katastrální příslušnosti a může být použit jen pro zlepšení životního prostředí v obci nebo pro zachování lesa, **60%** - připadá Státnímu fondu životního prostředí.

Přehled poplatků dle obcí a k. ú. stanovených od data vydání rozhodnutí **do 25. 12. 2046**:

Období	Roční poplatek (Kč)	z toho SFŽP (60%) (Kč)	z toho Obec (40 %) (Kč)	
			Kaznějov	Mrtník
01/2017 – 12/2046	[REDACTED]	[REDACTED]	[REDACTED]	[REDACTED]

Poplatek za dočasné odnětí bude převeden na účet Celního úřadu pro Plzeňský kraj, č.ú. 8758-7721361/0710, konstantní symbol 1148, variabilní symbol 27994929. Nedodržení lhůty splatnosti bude penalizováno Celním úřadem pro Plzeňský kraj.

Uvedené podmínky se ukládají žadateli:

**LB MINERALS, s.r.o.
Tovární 431
330 12 Horní Bříza
IČO: 27994929**

Podle § 27 odst. 1 písm. a) zákona č. 500/2004 Sb., správní řád (dále jen „správní řád“) ve znění pozdějších předpisů jsou účastníky řízení:

- LB MINERALS, s. r. o., IČO: 27994929, Horní Bříza 431, 330 12 Horní Bříza
- Lesy České republiky, s. p., IČO: 42196451, Přemyslova 1106/19, Nový Hradec Králové, 500 08 Hradec Králové 8
- Obec Mrtník, IČO: 00258130, Mrtník 52, 331 52 Mrtník

Odůvodnění

Rozhodnutí o odnětí pozemků plnění funkcí lesa je výjimkou ze zákazu využívat tyto pozemky k jiným účelům (§ 13 odst. 1 lesního zákona).

Podáním doručeným dne 14. 12. 2016 požádala společnost LB MINERALS, s. r. o., Tovární 431, 330 12 Horní Bříza, zastoupená jednatelem společnosti Ing. Ladislavem Matouškem o vydání rozhodnutí o dočasném odnětí PUPFL podle § 16 odst. 1 lesního zákona pro těžbu surového kaolinu v dobývacím prostoru Kaznějov I v k. ú. Kaznějov, (obec Kaznějov) a k. ú. Mrtník (obec Mrtník).

Žádost o odnětí byla doložena souhlasu vlastníků PUPFL a náležitostmi podle vyhlášky č. 77/1996 Sb., o náležitostech žádosti o odnětí nebo omezení a podrobnostech o ochraně pozemků určených k plnění funkcí lesa.

Pod povrchem lesních porostů jsou zásoby surového kaolinu a plocha dobývacího prostoru je určena k dočasnému vynětí v souladu s lesním zákonem.

Nárok vlastníků pozemků na úhradu ztráty z předčasné likvidace lesního porostu a na zvýšené provozní náklady podle § 21 odst. 2 a 3 lesního zákona není vydáním tohoto rozhodnutí dotčen.

O postupu odlesnění se dohodne žadatel s vlastníkem lesa (odborným lesním hospodářem). U pozemků dočasně odňatých dochází k opětovnému využití plnění funkcí lesa dnem oznámení žadatele Krajskému úřadu Plzeňského kraje o skončení jiného využití a o zabezpečení opatření uvedených v § 4 odst. 1 vyhlášky č. 77/1996 Sb.

Poplatek za odnětí byl stanoven krajským úřadem v souladu s příslušnými ustanoveními lesního zákona. Výše poplatku byla stanovena podle přílohy k lesnímu zákonu s použitím průměrné ceny dřeva stanovené Ministerstvem zemědělství v době vydání rozhodnutí, tj. pro rok 2017 ve výši ██████████³. Poplatek se platí na účet Celního úřadu pro Plzeňský kraj. Splátnost poplatku je uvedena v § 18 lesního zákona.

Platnost rozhodnutí o dočasném odnětí zaniká podle § 16 odst. 5 písm. b) lesního zákona uplynutím doby, na kterou bylo rozhodnutí vydáno. Případnou žádost o prodloužení doby platnosti rozhodnutí je nutno podat orgánu státní správy lesů, který rozhodnutí vydal, a to před uplynutím doby jeho platnosti.

Podle ustanovení § 13 odst. 1 lesního zákona musí být veškeré pozemky určené k plnění funkcí lesa účelně obhospodařovány podle tohoto zákona, jejich využití k jiným účelům je zakázáno. O výjimce z tohoto zákazu rozhoduje orgán státní správy lesů na základě žádosti vlastníka lesního pozemku, nebo ve veřejném zájmu. Pokud je žadatelem jiný subjekt než vlastník dotčeného PUPFL, lze o odnětí nebo o omezení rozhodnout bez jeho souhlasu nebo proti jeho vůli jen v tom případě, pokud žadatel doloží existenci veřejného zájmu ve smyslu § 13 odst. 1 lesního zákona. O stanovení dobývacího prostoru Kaznějov I rozhodl Obvodní báňský úřad v Plzni pod č. j.: 1583/07/06/3/465/Dol/Liš ze dne 26. 07. 2007. Rozhodnutí nabylo právní moci dnem 14. 08. 2007. K návrhu dobývacího prostoru Kaznějov I vydalo Ministerstvo zemědělství ČR dne 30. 11. 2006 pod č. j.: 34838/06-16210 souhlasné ZÁVAZNÉ STANOVISKO. Jelikož se navrhovaný dobývací prostor dotýká PUPFL na ploše více než 91 ha, podmínkou vydaného souhlasu s dotčením

PUPFL byla realizace postupného odlesňování PUPFL v maximálním rozsahu 5 ha ročně v předstihu před zahájením a postupem těžby.



Krajský úřad zjistil, že předložená žádost uvedenou podmínku splňuje. Další podmínka, kterou Ministerstvo zemědělství stanovilo v závazném stanovisku, se týká provádění lesnické rekultivace. V rámci své činnosti krajský úřad shledal, že lesnické rekultivace probíhají v dobývacím prostoru bezprostředně v návaznosti na etapy uložení inertních materiálů do vytěžených prostorů. Navržená a probíhající rekultivace je tedy podle ustanovení § 2 odst. 4 správního řádu v souladu s veřejným zájmem na zachování lesa.

Ve schváleném dobývacím prostoru se nalézají zásoby surového kaolinu, které mají být postupně odtěženy. V rámci postupného odtěžení PUPFL předložil žadatel žádost k odnětí částí lesních porostů, které je již 7. etapou odnímání PUPFL v DP Kaznějov I. Jak je výše uvedeno, dočasné vynětí PUPFL probíhá v souladu s lesním zákonem.

Proto bylo rozhodnuto tak, jak je ve výroku uvedeno.

Poučení

Proti tomuto rozhodnutí lze podat ve lhůtě do 15 dnů ode dne jeho oznámení odvolání k Ministerstvu zemědělství podáním učiněným u Krajského úřadu Plzeňského kraje.



vedoucí oddělení zemědělství a lesnictví

Rozdělovník

Účastník řízení (na dodejku):

LB MINERALS, s.r.o., Tovární 431, 330 12 Horní Bříza

Lesy České republiky, s.p., Přemyslova 1106/19, Nový Hradec Králové, 500 08 Hradec Králové 8

Obec Mrtník, Mrtník 52, 331 52 Mrtník

Dotčený orgán (po nabytí právní moci):

Městský úřad Kralovice, Odbor životního prostředí, Markova tř. 2, 331 41 Kralovice

Ostatní (po nabytí právní moci):

Celní úřad pro Plzeňský kraj, Antonína Uxy 945/11, Plzeň 3-Jižní Předměstí, 301 00 Plzeň 1

KRAJSKÝ ÚŘAD PLZEŇSKÉHO KRAJE
ODBOR ŽIVOTNÍHO PROSTŘEDÍ
Škroupova 18, 306 13 Plzeň



č.j. : ŽP/8406/10
Vyřizuje: [redacted]

Toto rozhodnutí nabylo právní moci dne 23.9.2010
V Plzni dne 6.9.2010

KRAJSKÝ ÚŘAD Plzeňského kraje

V Plzni dne 29.9.2010 [redacted]

ROZHODNUTÍ

Krajský úřad Plzeňského kraje, odbor životního prostředí, jako správní úřad věcně a místně příslušný podle § 67 odst. 1 písm. g) zákona č. 129/2000 Sb., o krajích (krajské zřízení) v platném znění, § 47 odst. 1 písm. b) zákona č. 289/1995 Sb., o lesích a o změně a doplnění některých zákonů (lesní zákon) v platném znění a podle § 48a odst. 1 písm. b) lesního zákona příslušný k vydání rozhodnutí o odnětí lesních pozemků plnění funkcí lesa o výměře 1 ha a více a o výši poplatků za odnětí

rozhodl

o žádosti společnosti LB MINERALS, s.r.o., IČ: 27994929, zastoupené jednatelem Ing. Ladislavem Matouškem, Horní Bříza 431, 330 12 Horní Bříza ze dne 21.7.2010 o dočasném odnětí pozemků určených k plnění funkcí lesa za účelem postupující těžby surového kaolínu v dobývacím prostoru Kaznějov I fakto:

1. povoluje

podle § 13 odst. 1 lesního zákona

dočasné odnětí pozemků určených k plnění funkcí lesa

pro těžbu surového kaolínu v dobývacím prostoru Kaznějov I v k.ú. Kaznějov na dobu 30-ti let v rozmezí od 1.10.2010 do 30.9.2040 o celkové výměře 4,9992 ha. Dočasným odnětím jsou dotčeny níže uvedené lesní pozemky:

Obec Kaznějov, katastrální území Kaznějov

Číslo LV	Jméno (název) a adresa	původní parcela p.p.č.	odnětí m ² - dle KN	
			p.p.č.	výměra
47	Lesy České republiky, s.p., Přemyslova 1106/19 501 68 Hradec Králové /Lesní správa Plasy, 333 01 Plasy 7/	1258/1č.	1258/29	14 303
		1259/1č.	1259/165	35 689
Celkem:				49 992

Označení pozemků je provedeno podle Geometrického plánu pro rozdělení pozemků čis.: 1052-82/2010 odsouhlaseného dne 11.5.2010 Katastrálním úřadem pro Plzeňský kraj, Katastrálním pracovištěm Kralovice pod číslem: 135/10 a Účelové půdní mapy stavu KN DP Kaznějov I s vyznačením etap odnětí z PUPFLÚ doplněné ke dni 19.7.2010 ev.číslo: 35 311 010.

2. u k l á d á

podle § 16 odst. 2 písm. f) lesního zákona žadateli tato opatření v zájmu ochrany pozemků určených k plnění funkcí lesa:

- a) dodržovat základní povinnosti ochrany pozemků určených k plnění funkcí lesa (PUPFL) uvedené v § 13 lesního zákona,
- b) před zahájením odlesnění řádně vytyčit a vyznačit hranici pozemku nebo jeho části, pro kterou bylo dočasné odnětí povoleno, a to za spoluúčasti zástupce LČR, s.p., LS Plasy,
- c) započít s odlesněním až po nabytí právní moci rozhodnutí podle zvláštních předpisů k dalšímu využití PUPFLu /územní rozhodnutí/ a v činnosti postupovat po dohodě s vlastníkem lesních pozemků (odborným lesním hospodářem),
- d) provést pro rekultivační účely skrývku půdy z odlesněné plochy a deponovat ji na místě dohodnutém s vlastníkem pozemku,
- e) před uplynutím doby dočasného odnětí provést na odňatém pozemku půdní úpravy a rekultivace podle plánu rekultivace.

3. s t a n o v í

podle § 17 odst. 1 lesního zákona

poplatek za dočasné odnětí pozemků určených k plnění funkcí lesa, který je žadatel povinen zaplatit u dočasného odnětí v roční výši [redacted], a to vždy do 31.12. kalendářního roku v němž odnětí trvá. Celkový poplatek za 30 let činí [redacted]

Výše poplatku bude tedy činit pro období:

od 1.10.2010 do 31.12.2010 [redacted]
od 1.1.2011 do 31.12.2039 vždy [redacted]
od 1.1.2040 do 30.9.2040 [redacted]

Rozdělení poplatku dle § 17 odst. 4 zákona o lesích:

40% - je příjmem rozpočtu obce dle katastrální příslušnosti a může být použit jen pro zlepšení životního prostředí v obci nebo pro zachování lesa

od 1.10.2010 do 31.12.2010 [redacted]
od 1.1.2011 do 31.12.2039 vždy [redacted]
od 1.1.2040 do 30.9.2040 [redacted]

60% - připadá Státnímu fondu životního prostředí:

od 1.10.2010 do 31.12.2010 [redacted]
od 1.1.2011 do 31.12.2039 vždy [redacted]
od 1.1.2040 do 30.9.2040 [redacted]

Poplatek za odnětí bude převeden na účet Celního úřadu Plzeň (k.ú. Kaznějov) pro dočasné odnětí č.ú. 8758-0007721361/0710, konstantní symbol 1148, variabilní symbol: 27994929 .

Nedodržení lhůty splatnosti bude penalizováno příslušným celním úřadem.

Uvedené podmínky se ukládají žadateli:

**LB MINERALS, s.r.o.
Horní Bříza 431
330 12 Horní Bříza
IČ: 27994929**

4.

Podle § 27 odst. 1 písm. a) zákona č. 500/2004 Sb., *správní řád* ve znění pozdějších předpisů jsou účastníky řízení:

- LB MINERALS, s.r.o., IČ: 27994929, jednatel Ing. Ladislav Matoušek, Horní Bříza 431, 330 12 Horní Bříza
- Lesy České republiky, s.p., IČ: 42196451, lesní správce Ing. Jan Štich, Lesní správa Plasy, Žebnická 7, 331 01 Plasy

Odůvodnění

Rozhodnutí o odnětí pozemků plnění funkcí lesa je výjimkou ze zákazu využívat tyto pozemky k jiným účelům (§ 13 odst. 1 lesního zákona).

Podáním ze dne 21.7.2010 navrhl žadatel – LB MINERALS, s.r.o., Horní Bříza 431, 330 12 Horní Bříza zastoupený jednatelem společnosti Ing. Ladislavem Matouškem - vydání rozhodnutí o dočasném odnětí pozemků určených k plnění funkcí lesa podle § 16 odst. 1 lesního zákona pro těžbu surového kaolinu v dobývacím prostoru Kaznějov I v k.ú. Kaznějov.

Žádost o odnětí byla doložena souhlasem vlastníka pozemků určených k plnění funkcí lesa a náležitostmi podle vyhlášky č. 77/1996 Sb., *o náležitostech žádosti o odnětí nebo omezení a podrobnostech o ochraně pozemků určených k plnění funkcí lesa*.

Nárok vlastníka pozemku na úhradu ztráty z předčasné likvidace lesního pozemku a na zvýšené provozní náklady podle § 21 odst. 2 a 3 lesního zákona není vydáním tohoto rozhodnutí dotčen.

O postupu odlesnění se dohodne žadatel s vlastníkem lesa. U pozemku dočasně odňatého dochází k opětovnému využití k plnění funkcí lesa dnem oznámení žadatele Krajskému úřadu Plzeňského kraje o skončení jiného využití a o zabezpečení opatření uvedených v § 4 odst. 1 vyhlášky č. 77/1996 Sb.

Poplatek za odnětí byl stanoven na základě znaleckého posudku č. 325-20/10 [redacted] znalce v oboru ekonomika, odvětví ceny a odhady. Poplatek byl stanoven podle přílohy k lesnímu zákonu s použitím průměrné ceny dřeva stanovené Ministerstvem zemědělství ČR pro rok 2010 ve výši [redacted] Kč/m³. Poplatek se platí na účet Celního úřadu v Plzni.

Platnost rozhodnutí o dočasném odnětí zaniká podle § 16 odst. 5 písm. b) lesního zákona uplynutím doby, na kterou bylo rozhodnutí vydáno. Případnou žádost o prodloužení doby platnosti rozhodnutí je nutno podat orgánu státní správy lesů, který rozhodnutí vydal, a to před uplynutím doby jeho platnosti.

Podle ustanovení § 13 odst.1 lesního zákona musí být veškeré pozemky určené k plnění funkcí lesa účelně obhospodařovány podle tohoto zákona, jejich využití k jiným účelům je zakázáno. O výjimce z tohoto zákazu rozhoduje orgán státní správy lesů na základě žádosti vlastníka lesního pozemku nebo ve veřejném zájmu. Pokud je žadatelem jiný subjekt než vlastník dotčeného pozemku určeného k plnění funkcí lesa, lze o odnětí nebo o omezení rozhodnout bez jeho souhlasu nebo proti jeho vůli jen v tom případě, pokud žadatel doloží existenci veřejného zájmu ve smyslu § 13 odst.1 lesního zákona. O stanovení dobývacího prostoru Kaznějov I rozhodl Obvodní báňský

úřad v Plzni č.j.: 1583/07/06/3/465/Dol/Liš ze dne 26.7.2007. Rozhodnutí nabylo právní mocí dnem 14.8.2007. Pod povrchem lesních porostů 537 H, 538 E a 538 F jsou zásoby surového kaolinu a plocha dobývacího prostoru je určena k dočasnému vynětí v souladu s lesním zákonem.

Proto bylo rozhodnuto tak, jak je ve výroku uvedeno.

Poučení

Proti tomuto rozhodnutí lze podat ve lhůtě do 15-ti dnů ode dne jeho oznámení odvolání k Ministerstvu zemědělství ČR podáním učiněným u Krajského úřadu Plzeňského kraje.

otisk úředního razítka


vedoucí oddělení zemědělství a lesnictví

Rozdělovník (do vlastních rukou):

- LB MINERALS, s.r.o., jednatel Ing. Ladislav Matoušek, Horní Bříza 431, 330 12 Horní Bříza
- Lesy České republiky, s.p., lesní správce Ing. Jan Štich, Lesní správa Plasy, Žebnická 7, 331 01 Plasy,

Na vědomí (po nabytí právní moci):

- Městský úřad Kralovice, odbor životního prostředí, pracoviště Manětínská 493, 331 41 Kralovice
- LB MINERALS, s.r.o., pracoviště Kaznějov 597, 331 51 Kaznějov
- Městský úřad Kaznějov, Ke Škále 220, 331 51 Kaznějov
- Celní úřad Plzeň, Domažlická 178, P.O. Box 8, 314 58 Plzeň

KRAJSKÝ ÚŘAD PLZEŇSKÉHO KRAJE
ODBOR ŽIVOTNÍHO PROSTŘEDÍ
Škroupova 18, 306 13 Plzeň



Lesy České republiky, s.p.
se sídlem Přemyslova 1106, 501 68 Hradec Králové
Lesní správa Plasy

Datum: 25-05-2011	PID: 425/2011
Jedinečné číslo jednací:	
Množství:	Druh, typ zásilky:

č.j. : ŽP/2165/11

Toto rozhodnutí bylo vydáno v Plzni dne 31.03.2011 Plzeň, 14.03.2011

Vyřizuje: [redacted]

(23)

KRAJSKÝ ÚŘAD Plzeňského kraje

V Plzni dne 05.04.2011 [redacted]

ROZHODNUTÍ

Krajský úřad Plzeňského kraje, odbor životního prostředí, jako správní úřad věcně a místně příslušný podle § 67 odst. 1 písm. g) zákona č. 129/2000 Sb., o krajích (krajské zřízení) v platném znění, § 47 odst. 1 písm. b) zákona č. 289/1995 Sb., o lesích a o změně a doplnění některých zákonů (lesní zákon) v platném znění a podle § 48a odst. 1 písm. b) lesního zákona příslušný k vydání rozhodnutí o odnětí lesních pozemků plnění funkcí lesa o výměře 1 ha a více a o výši poplatků za odnětí

rozhodl

o žádosti společnosti LB MINERALS, s.r.o., IČ: 27994929, zastoupené jednatelem Ing. Ladislavem Matouškem, Horní Bříza 431, 330 12 Horní Bříza ze dne 21.02.2011 o dočasném odnětí pozemků určených k plnění funkcí lesa za účelem postupující těžby surového kaolinu v dobývacím prostoru **Kaznějov I** takto:

1. povoluje

podle § 13 odst. 1 lesního zákona

dočasné odnětí pozemků určených k plnění funkcí lesa

pro těžbu surového kaolinu v dobývacím prostoru Kaznějov I v k.ú. Kaznějov na dobu 30 let v rozmezí **od 07.03.2011 do 06.03.2041** o celkové výměře **4,9997 ha**. Dočasným odnětím jsou dotčeny níže uvedené lesní pozemky:

Obec Kaznějov, katastrální území Kaznějov

Číslo LV	Jméno (název) a adresa	původní parcela p.p.č.	odnětí m ² - dle KN	
			p.p.č.	výměra
47	ČR- Lesy České republiky, s.p., Přemyslova 1106/19, 501 68 Hradec Králové /Lesní správa Plasy, 333 01 Plasy 7/	1258/1č.	1258/31	19 743
		1259/1č.	1259/166	30 254
Celkem:				49 997

Označení pozemků je provedeno podle Geometrického plánu pro rozdělení pozemků čis.: 1070-248/2010 odsouhlaseného dne 20.09.2010 Katastrálním úřadem pro Plzeňský kraj, Katastrálním pracovištěm Kralovice pod číslem: 288/10 a Účelové důlní mapy stavu KN DP Kaznějov I s vyznačením etap odnětí z PUPFLU doplněné ke dni 01.09.2010 ev.číslo: 35 311 014.

2. u k l á d á

podle § 16 odst. 2 písm. f) lesního zákona žadateli tato **opatření v zájmu ochrany pozemků určených k plnění funkcí lesa:**

- a) dodržovat základní povinnosti ochrany pozemků určených k plnění funkcí lesa (PUPFL) uvedené v § 13 lesního zákona,
- b) před zahájením odlesnění řádně vytyčit a vyznačit hranice pozemků nebo jejich částí, pro které bylo dočasné odnětí povoleno, a to za spoluúčasti zástupce LČR, s.p., LS Plasy,
- c) započít s odlesněním až po nabytí právní moci rozhodnutí podle zvláštních předpisů k dalšímu využití PUPFLu /územní rozhodnutí/ a v činnosti postupovat po dohodě s vlastníkem lesních pozemků (odborným lesním hospodářem),
- d) provést pro rekultivační účely skrývku půdy z odlesněné plochy a deponovat ji na místě dohodnutém s vlastníkem pozemků,
- e) před uplynutím doby dočasného odnětí provést na odňatých pozemcích půdní úpravy a rekultivace podle plánu rekultivace.

3. s t a n o v í

podle § 17 odst. 1 lesního zákona

poplatek za dočasné odnětí pozemků určených k plnění funkcí lesa, který je žadatel povinen zaplatit u dočasného odnětí v roční výši [REDAKCE], a to vždy do 31.12. kalendářního roku v němž odnětí trvá. Celkový poplatek za 30 let činí

[REDAKCE] Výše poplatku bude tedy činit pro období:

od 07.03.2011 do 31.12.2011
od 01.01.2011 do 31.12.2040 vždy
od 01.01.2041 do 06.03.2041

Rozdělení poplatku dle § 17 odst. 4 zákona o lesích:

40% - je příjmem rozpočtu obce dle katastrální příslušnosti a může být použit jen pro zlepšení životního prostředí v obci nebo pro zachování lesa

od 07.03.2011 do 31.12.2011
od 01.01.2011 do 31.12.2040 vždy
od 01.01.2041 do 06.03.2041

60% - připadá Státnímu fondu životního prostředí:

od 07.03.2011 do 31.12.2011
od 01.01.2011 do 31.12.2040 vždy
od 01.01.2041 do 06.03.2041

Poplatek za odnětí bude převeden na účet Celního úřadu Plzeň (k.ú. Kaznějov) pro dočasné odnětí č.ú. 8758-0007721361/0710, konstantní symbol 1148, variabilní symbol: 27994929 .

Nedodržení lhůty splatnosti bude penalizováno příslušným celním úřadem.

**Uvedené podmínky se ukládají žadateli: LB MINERALS, s.r.o.
Horní Bříza 431
330 12 Horní Bříza
IČ: 27994929**

4.

Podle § 27 odst. 1 písm. a) zákona č. 500/2004 Sb., *správní řád* ve znění pozdějších předpisů jsou účastníky řízení:

- LB MINERALS, s.r.o., IČ: 27994929, jednatel Ing. Ladislav Matoušek, Horní Bříza 431, 330 12 Horní Bříza
- Česká republika - Lesy České republiky, s.p., IČ: 42196451, lesní správce Ing. Jan Štich, Lesní správa Plasy, Žebnická 7, 331 01 Plasy

Odůvodnění

Rozhodnutí o odnětí pozemků plnění funkcí lesa je výjimkou ze zákazu využívat tyto pozemky k jiným účelům (§ 13 odst. 1 lesního zákona).

Podáním ze dne 21.02.2011 navrhl žadatel – LB MINERALS, s.r.o., Horní Bříza 431, 330 12 Horní Bříza zastoupený jednatelem společnosti Ing. Ladislavem Matouškem - vydání rozhodnutí o dočasném odnětí pozemků určených k plnění funkcí lesa podle § 16 odst. 1 lesního zákona pro těžbu surového kaolinu v dobývacím prostoru Kaznějov I v k.ú. Kaznějov, obec Kaznějov.

Žádost o odnětí byla doložena souhlasem vlastníka pozemků určených k plnění funkcí lesa a náležitostmi podle vyhlášky č. 77/1996 Sb., *o náležitostech žádosti o odnětí nebo omezení a podrobnostech o ochraně pozemků určených k plnění funkcí lesa*.

Nárok vlastníka pozemku na úhradu ztráty z předčasné likvidace lesního pozemku a na zvýšené provozní náklady podle § 21 odst. 2 a 3 lesního zákona není vydáním tohoto rozhodnutí dotčen.

O postupu odlesnění se dohodne žadatel s vlastníkem lesa (odborným lesním hospodářem). U pozemků dočasně odňatých dochází k opětovnému využití k plnění funkcí lesa dnem oznámení žadatele Krajskému úřadu Plzeňského kraje o skončení jiného využití a o zabezpečení opatření uvedených v § 4 odst. 1 vyhlášky č. 77/1996 Sb.

Poplatek za odnětí byl stanoven na základě znaleckého posudku č. 349-01/11 [REDAKCE], znalce v oboru ekonomika, odvětví ceny a odhady. Poplatek byl stanoven podle přílohy k lesnímu zákonu s použitím průměrné ceny dřeva stanovené Ministerstvem zemědělství pro rok 2011 ve výši [REDAKCE] Kč/m³. Poplatek se platí na účet Celního úřadu v Plzni.

Platnost rozhodnutí o dočasném odnětí zaniká podle § 16 odst. 5 písm. b) lesního zákona uplynutím doby, na kterou bylo rozhodnutí vydáno. Případnou žádost o prodloužení doby platnosti rozhodnutí je nutno podat orgánu státní správy lesů, který rozhodnutí vydal, a to před uplynutím doby jeho platnosti.


Podle ustanovení § 13 odst. 1 lesního zákona musí být veškeré pozemky určené k plnění funkcí lesa účelně obhospodařovány podle tohoto zákona, jejich využití k jiným účelům je zakázáno. O výjimce z tohoto zákazu rozhoduje orgán státní správy lesů na základě žádosti vlastníka lesního pozemku nebo ve veřejném zájmu. Pokud je žadatelem jiný subjekt než vlastník dotčeného pozemku určeného k plnění funkcí lesa, lze o odnětí nebo o omezení rozhodnout bez jeho souhlasu nebo proti jeho vůli jen v tom případě, pokud žadatel doloží existenci veřejného zájmu ve smyslu § 13 odst. 1 lesního zákona. O stanovení dobývacího prostoru Kaznějov I rozhodl Obvodní báňský

úřad v Plzni č.j.: 1583/07/06/3/465/Dol/Liš ze dne 26.07.2007. Rozhodnutí nabylo právní moci dnem 14.08.2007. K návrhu dobývacího prostoru Kaznějov I vydalo Ministerstvo zemědělství ČR dne 30.11.2006 č.j.: 34838/06-16210 *souhlasné Závazné stanovisko*. Pod povrchem lesních porostů 537 H, 538 E a 538 F jsou zásoby surového kaolinu a plocha dobývacího prostoru je určena k dočasnému vynětí v souladu s lesním zákonem.

Proto bylo rozhodnuto tak, jak je ve výroku uvedeno.

Poučení

Proti tomuto rozhodnutí lze podat ve lhůtě do 15 dnů ode dne jeho oznámení odvolání k Ministerstvu zemědělství podáním učiněným u Krajského úřadu Plzeňského kraje.



vedoucí oddělení zemědělství a lesnictví

Rozdělovník (do vlastních rukou):

- LB MINERALS, s.r.o., jednatel Ing. Ladislav Matoušek, Horní Bříza 431, 330 12 Horní Bříza
- ČR: Lesy České republiky, s.p., lesní správce Ing. Jan Štich, Lesní správa Plasy, Žebnická 7, 331 01 Plasy,

Na vědomí (po nabytí právní moci):

- Městský úřad Kralovice, odbor životního prostředí, pracoviště Manětínská 493, 331 41 Kralovice
- Městský úřad Kaznějov, Ke Škále 220, 331 51 Kaznějov
- Celní úřad Plzeň, Domažlická 178, P.O. Box 8, 314 58 Plzeň



Toto rozhodnutí platí od dne 18.10.2012

18.10.2012

č.j. : ŽP/7730/12

V Plzni dne 02.10.2012

Vyřizuje: [redacted]

KRAJSKÝ ÚŘAD

V Plzni dne 18.10.2012

18.10.2012

ROZHODNUTÍ

Krajský úřad Plzeňského kraje, odbor životního prostředí, jako správní úřad věcně a místně příslušný podle § 67 odst. 1 písm. g) zákona č. 129/2000 Sb., o krajích (krajské zřízení) v platném znění, podle § 47 odst. 1 písm. b) zákona č. 289/1995 Sb., o lesích a o změně a doplnění některých zákonů (lesní zákon) v platném znění a podle § 48a odst. 1 písm. b) lesního zákona příslušný k vydání rozhodnutí o odnětí lesních pozemků plnění funkcí lesa o výměře 1 ha a více a o výši poplatků za odnětí

rozhodl

o žádosti společnosti LB MINERALS, s.r.o., IČ: 27994929, zastoupené jednatelem Ing. Ladislavem Matouškem, Horní Bříza 431, 330 12 Horní Bříza ze dne 03.09.2012 o dočasném odnětí pozemků určených k plnění funkcí lesa za účelem postupující těžby surového kaolinu v dobývacím prostoru Kaznějov I takto:

1. povoluje

podle § 13 odst. 1 lesního zákona

dočasné odnětí pozemků určených k plnění funkcí lesa

pro těžbu surového kaolinu v dobývacím prostoru Kaznějov I v k.ú. Kaznějov, a to: na dobu od 1.1.2013 do 31.12.2042 (30 let) se odnímají pozemky o výměře 4,9995 ha takto:

Obec Kaznějov, katastrální území Kaznějov:

Číslo LV	Jméno (název) a adresa	původní parcela p.p.č.	dle KN - m ²	
			p.p.č.	výměra
47	Česká republika - Lesy České republiky, s.p., 501 68 Hradec Králové, IČ: 42196451 /Lesní správa Plasy, 333 01 Plasy 7/	1258/30č.	1258/34	17 275
		1259/1č.	1259/168	32 720
Celkem:				49 995

Označení pozemků je provedeno podle Geometrického plánu pro rozdělení pozemku čís.: 1154-111/2012 odsouhlaseného dne 29.05.2012 Katastrálním úřadem pro Plzeňský kraj, Katastrálním pracovištěm Plzeň-sever pod číslem: 176/2012 a Účelové důlní mapy stavu KN DP Kaznějov I s vyznačením etap odnětí z PUPFLU doplněné ke dni 01.04.2012 ev.číslo: 35 311 017.

2. u k l á d á

podle § 16 odst. 2 písm. f) lesního zákona žadateli tato **opatření v zájmu ochrany pozemků určených k plnění funkcí lesa:**

- a) dodržovat základní povinnosti ochrany pozemků určených k plnění funkcí lesa (PUPFL) uvedené v § 13 lesního zákona,
- b) před zahájením odlesnění řádně vytyčit a vyznačit hranice pozemků nebo jejich částí pomezími značkami, pro které bylo dočasné odnětí povoleno, a to za spoluúčasti zástupce LČR, s.p., LS Plasy,
- c) započít s odlesněním až po nabytí právní moci rozhodnutí podle zvláštních předpisů o dočasném odnětí PUPFLu a v činnosti postupovat po dohodě s vlastníkem lesních pozemků (odborným lesním hospodářem),
- d) provést pro rekultivační účely skrývkou půdy z odlesněné plochy a deponovat ji na místě dohodnutém s vlastníkem pozemku,
- e) před uplynutím doby dočasného odnětí provést na odňatých pozemcích půdní úpravy a rekultivace podle plánu rekultivace.

3. s t a n o v í

podle § 17 odst. 1 lesního zákona

poplatek za dočasné odnětí pozemků určených k plnění funkcí lesa, který je žadatel povinen zaplatit u dočasného odnětí v roční výši [REDAKCE] a to vždy do 31.12. kalendářního roku v němž odnětí trvá. Celkový poplatek za 30 let činí [REDAKCE]

Rozdělení poplatku dle § 17 odst. 4 zákona o lesích:

40% - je příjmem rozpočtu obce dle katastrální příslušnosti a může být použit jen pro zlepšení životního prostředí v obci nebo pro zachování lesa a činí: [REDAKCE]

60% - připadá Státnímu fondu životního prostředí a činí: [REDAKCE]

Poplatek za odnětí bude převeden na účet Celního úřadu Plzeň (k.ú. Kaznějov) pro dočasné odnětí č.ú. 8758-0007721361/0710, konstantní symbol 1148, variabilní symbol: 27994929 .

Nedodržení lhůty splatnosti bude penalizováno příslušným celním úřadem.

**Uvedené podmínky se ukládají žadateli: LB MINERALS, s.r.o., Horní Bříza 431
330 12 Horní Bříza, IČ: 27994929**

4.

Podle § 27 odst. 1 písm. a) zákona č. 500/2004 Sb., *správní řád* ve znění pozdějších předpisů jsou účastníky řízení:

- LB MINERALS, s.r.o., IČ: 27994929, jednatel Ing. Ladislav Matoušek, Horní Bříza 431, 330 12 Horní Bříza
- Česká republika - Lesy České republiky, s.p., IČ: 42196451, lesní správce Ing. Jan Štich, Lesní správa Plasy, Žebnická 7, 331 01 Plasy

O d ů v o d n ě n í

Rozhodnutí o odnětí lesních pozemků plnění funkcí lesa je výjimkou ze zákazu využívat tyto pozemky k jiným účelům (§ 13 odst. 1 lesního zákona).

Podáním ze dne 03.09.2012 navrhl žadatel – LB MINERALS, s.r.o., Horní Bříza 431, 330 12 Horní Bříza zastoupený jednatelem společnosti Ing. Ladislavem Matouškem - vydání rozhodnutí o dočasném odnětí pozemků určených k plnění funkcí lesa (dále jen „PUPFL“) pro těžbu surového kaolinu v dobývacím prostoru Kaznějov I v k.ú. Kaznějov.

Žádost o odnětí byla doložena souhlasem vlastníka PUPFLu a náležitostmi podle vyhlášky č. 77/1996 Sb., o náležitostech žádosti o odnětí nebo omezení a podrobnostech o ochraně pozemků určených k plnění funkcí lesa. Oznámení zahájení správního řízení bylo provedeno dopisem č.j.: ŽP/7923/12 ze dne 11.09.2012. Zároveň byl stanovený termín pro vyjádření k předloženému návrhu, a to do 15 dnů od převzetí oznámení o zahájení správního řízení. Krajský úřad ve stanovené lhůtě neobdržel žádné připomínky ani vyjádření.

Krajský úřad posoudil předloženou žádost i z pohledu dodržení ustanovení § 13 odst. 2 lesního zákona a dospěl k těmto závěrům: Navrhované lesní pozemky k dočasnému odnětí na dobu 30 let se nacházejí v dobývacím prostoru Kaznějov I. Obvodní báňský úřad v Plzni rozhodl dne 26.07.2007 pod. č.j.: 1583/07/06/3/465/Dol/Liš o stanovení dobývacího prostoru Kaznějov I (dále jen „DP“) na území o rozloze 0,929239 km² v k.ú. Kaznějov, Krašovice a Mrtník. Rozhodnutí nabylo právní moci dnem 14.08.2007. Obvodní báňský úřad stanovil DP pro dobývání nerostů – kaolinu pro papírenský průmysl a kaolinu pro keramický průmysl. K tomu stanovil podmínky pro povolování hornické činnosti a s ní souvisejících nebo následných činností v DP. Jednou z podmínek je respektování podmínek „*Souhlasného stanoviska k posouzení vlivů provedení záměru na životní prostředí – Stanovení DP Kaznějov I a dobývání severní části výhradního ložiska kaolinu Kaznějov-jih 2*“ vydaného podle § 10 zákona č. 100/2001 Sb., ve znění pozdějších předpisů, Ministerstvem životního prostředí dne 17.04.2007 pod č.j.: 520/911/06/28331/ENV/07. Podmínky vydaného stanoviska jsou rozloženy do fáze přípravy, fáze těžby a provozu v lomu a fáze následné rekultivace ve vytěženém prostoru. Z lesnického hlediska se nad ložiskem kaolinu nacházejí převážně borové lesní porosty s převažujícím lesním typem OK1 – kyselý (dubový – bukový) bor. Dotčené lesní porosty jsou zařazeny do kategorie lesa hospodářského a dle uvedeného hospodářského souboru (HS: 133) v platném lesním hospodářském plánu (platnost: od 01.01.2010 do 31.12.2019) se jedná o hospodářství na přirozených borových stanovištích. Aby použitím dotčených lesních pozemků bylo co nejméně narušeno hospodaření v lese, včetně plnění jeho funkcí, je etapovitě postupováno s odnětím pozemků určených k plnění funkcí lesa dle předložené *účelové důlní mapy* vyhotovené v měřítku 1 : 2 000. Požadované odnětí nepřesáhne v daném roce plochu 5 ha. Přiřazovaná etapa postupuje od stávajícího těžebního ložiska DP Kaznějov směrem k jihu. Tímto postupem je zaručeno minimální narušení hospodaření a plnění funkcí v lese, což je v souladu s ustanovením § 13 odst. 2 písm. a) lesního zákona. DP Kaznějov I je dotčená ucelená část lesa určená k postupnému odlesnění dle posouvající se plánované těžby kaolinu v dobývacím prostoru. K odlesnění dochází postupně

v pruzích jižním směrem. Jedná se o systematickou činnost v lokalitě a tím je dbáno, aby nedocházelo k nevhodnému dělení lesa, přičemž je sledována ochrana lesa a zároveň i minimalizováno ohrožení lesních sousedních porostů, což je v souladu s ustanovením § 13 odst. 2 písmeno b) lesního zákona. V dotčené lokalitě se nenacházejí meliorační zařízení ani hrazení bystrin. Stávající síť lesních cest a jiná zařízení sloužící lesnímu hospodaření jsou upravována dle potřeby vyžadující postupné odlesnění v prostoru DP Kaznějov I. Jsou navržena a postupně realizována odpovídající náhradní řešení, což je v souladu s ustanovením § 13 odst. 2 písm. c) lesního zákona. V rámci přijímání odpovídajících náhradních řešení jsou zohledněny klimatické a vodohospodářské poměry v dotčeném území tak, aby nedocházelo k ohrožování dotčeného i sousedního lesa nepříznivými větry a vodní erozí. Tím jsou dodrženy podmínky stanovené v ustanovení § 13 odst. 2 písm. d) lesního zákona. V rámci prováděné hornické činnosti dobývání kaolinu v dotčené i navazující lokalitě je současně nastavený systém probíhající rekultivace ve vytěženém prostoru. Tímto postupem těžby a souběžné rekultivace hned za těžbou se snižuje plocha záboru a nerektivovaných ploch v DP. Rekultivace je navržena tak, že je zajišťována obnova funkčních prvků v krajině zlikvidovaných předchozí těžbou v novém DP a postupně je prováděna od severu k jihu tak, aby bylo možné rektivované plochy připojit k plánovaným rektivacím stávajícího lomu Kaznějov.

Nárok vlastníka pozemku na úhradu ztráty z předčasné likvidace lesního pozemku a na zvýšené provozní náklady podle § 21 odst. 2 a 3 lesního zákona není vydáním tohoto rozhodnutí dotčen.

O postupu odlesnění se dohodne žadatel s vlastníkem lesa. U pozemku dočasně odňatého dochází k opětovnému využití k plnění funkcí lesa dnem oznámení žadatele Krajskému úřadu Plzeňského kraje o skončení jiného využití a o zabezpečení opatření uvedených v § 4 odst. 1 vyhlášky č. 77/1996 Sb.

Poplatek za odnětí byl stanoven na základě znaleckého posudku č. 446-40/12 [redacted] znalce v oboru ekonomika, odvětví ceny a odhady. Poplatek byl stanoven podle přílohy k lesnímu zákonu s použitím průměrné ceny dřeva stanovené Ministerstvem zemědělství ČR pro rok 2012 ve výši [redacted] č/m³. Poplatek se platí na účet Celního úřadu v Plzni.

Platnost rozhodnutí o dočasném odnětí zaniká podle § 16 odst. 5 písm. b) lesního zákona uplynutím doby, na kterou bylo rozhodnutí vydáno. Případnou žádost o prodloužení doby platnosti rozhodnutí je nutno podat orgánu státní správy lesů, který rozhodnutí vydal, a to před uplynutím doby jeho platnosti.


Podle ustanovení § 13 odst. 1 lesního zákona musí být veškeré pozemky určené k plnění funkcí lesa účelně obhospodařovány podle tohoto zákona, jejich využití k jiným účelům je zakázáno. O výjimce z tohoto zákazu rozhoduje orgán státní správy lesů na základě žádosti vlastníka lesního pozemku nebo ve veřejném zájmu. Pokud je žadatelem jiný subjekt než vlastník dotčeného pozemku určeného k plnění funkcí lesa, lze o odnětí nebo o omezení rozhodnout bez jeho souhlasu nebo proti jeho vůli jen v tom případě, pokud žadatel doloží existenci veřejného zájmu ve smyslu ustanovení § 13 odst. 1 lesního zákona. O stanovení dobývacího prostoru Kaznějov I rozhodl Obvodní báňský úřad v Plzni č.j.: 1583/07/06/3/465/Dol/Liš ze dne 26.07.2007. Rozhodnutí nabylo právní moci dnem 14.08.2007. Pod povrchem lesních porostů 537H, 538 E a 538 F jsou zásoby surového kaolinu a plocha dobývacího prostoru je určena

k dočasnému vynětí v souladu s lesním zákonem.

Z výše uvedených důvodů bylo proto žadateli jeho žádosti o dočasné odnětí PUPFLu vyhověno.

Poučení

Proti tomuto rozhodnutí lze podat ve lhůtě do 15 dnů ode dne jeho oznámení odvolání k Ministerstvu zemědělství ČR podáním učiněným u Krajského úřadu Plzeňského kraje.



vedoucí oddělení zemědělství a lesnictví

Rozdělovník (do vlastních rukou):

- LB MINERALS, s.r.o., jednatel Ing. Ladislav Matoušek, Horní Bříza 431, 330 12 Horní Bříza
- Lesy České republiky, s.p., lesní správce Ing. Jan Štich, Lesní správa Plasy, Žebnická 7, 331 01 Plasy,

Na vědomí (po nabytí právní moci):

- Městský úřad Nýřany, odbor životního prostředí, pracoviště Americká 39, 304 66 Plzeň
- LB MINERALS, s.r.o., pracoviště Kaznějov 597, 331 51 Kaznějov
- město Kaznějov, Ke Škále 220, 331 51 Kaznějov
- Celní úřad Plzeň, Domažlická 178, P.O. Box 8, 314 58 Plzeň



Tož rozhodnutí nabylo právní moci dne 18.10.2013

č.j. : ŽP/9720/13

V Plzni dne 01.10.2013

Vyřizuje: [redacted] KRAJSKÝ ÚŘAD Plzeňského kraje

V Plzni dne 21.10.2013 [redacted]

ROZHODNUTÍ

Krajský úřad Plzeňského kraje, odbor životního prostředí (dále jen „krajský úřad“), jako správní úřad věcně a místně příslušný podle § 67 odst. 1 písm. g) zákona č. 129/2000 Sb., o krajích (krajské zřízení) v platném znění, § 47 odst. 1 písm. b) zákona č. 289/1995 Sb., o lesích a o změně a doplnění některých zákonů (lesní zákon) v platném znění a podle § 48a odst. 1 písm. b) lesního zákona příslušný k vydání rozhodnutí o odnětí lesních pozemků plnění funkcí lesa o výměře 1 ha a více a o výši poplatků za odnětí

rozhodl

o žádosti společnosti LB MINERALS, s.r.o., IČ: 27994929, zastoupené jednatelem Ing. Ladislavem Matouškem, Horní Bříza 431, 330 12 Horní Bříza (dále jen „žadatel“) ze dne 10.09.2013 o dočasném odnětí pozemků určených k plnění funkcí lesa (dále jen „PUPFL“) za účelem postupující těžby surového kaolínu v dobývacím prostoru **Kaznějov I** takto:

1. povoluje

podle § 13 odst. 1 lesního zákona

dočasné odnětí pozemků určených k plnění funkcí lesa

pro těžbu surového kaolínu v dobývacím prostoru Kaznějov I v k.ú. Kaznějov na dobu 30 let v rozmezí od **01.01.2014 do 31.12.2043** o celkové výměře **4,9998 ha**. Dočasným odnětím jsou dotčeny níže uvedené lesní pozemky:

Obec Kaznějov, katastrální území Kaznějov

Číslo LV	Jméno (název) a adresa vlastníka PUPFL	původní parcela p.p.č.	odnětí m ² - dle KN	
			p.p.č.	výměra
47	Česká republika - Lesy České republiky, s.p., Přemyslova 1106/19, 501 68 Hradec Králové /Lesní správa Plasy, 333 01 Plasy 7/	1258/30č.	1258/35	14 263
		1259/1č.	1259/169	35 735
Celkem:				49 998

Označení pozemků je provedeno podle Geometrického plánu pro rozdělení pozemků čís.: 1213-33/2013 odsouhlaseného dne 15.02.2013 Katastrálním úřadem pro Plzeňský kraj, Katastrálním pracovištěm Kralovice pod číslem: 41/2013 a Účelové důlní mapy stavu KN DP Kaznějov I s vyznačením etap odnětí z PUPFL doplněné ke dni 05.09.2013 ev.číslo: 35311018.



LCR0002861

NS 7/11

Lesy České republiky, s.p. se sídlem Přemyslova 1106, 501 68 Hradec Králové Lesní správa Plasy	
Datum: - 5 - 11 - 2013	PID:
Jedinečné číslo jednací:	
Množství:	Druh, typ zásilky:

2. u k l á d á

podle § 16 odst. 2 písm. f) lesního zákona žadateli tato opatření v zájmu ochrany pozemků určených k plnění funkcí lesa:

- a) dodržovat základní povinnosti ochrany PUPFL uvedené v § 13 lesního zákona,
- b) před zahájením odlesnění řádně vytyčit a vyznačit hranice pozemků nebo jejich částí, pro které bylo dočasné odnětí povoleno, a to za spoluúčasti zástupce LČR, s.p., LS Plasy,
- c) započít s odlesněním až po nabytí právní moci rozhodnutí podle zvláštních předpisů k dalšímu využití PUPFL /územní rozhodnutí/ a v činnosti postupovat po dohodě s vlastníkem lesních pozemků (odborným lesním hospodářem),
- d) provést pro rekultivační účely skryvku půdy z odlesněné plochy a deponovat ji na místě dohodnutém s vlastníkem pozemků,
- e) před uplynutím doby dočasného odnětí provést na odňatých pozemcích půdní úpravy a rekultivace podle plánu rekultivace.

3. s t a n o v í

podle § 17 odst. 1 lesního zákona

poplatek za dočasné odnětí pozemků určených k plnění funkcí lesa, který je žadatel povinen zaplatit u dočasného odnětí v roční výši [redacted] to vždy do 31.12. kalendářního roku, v němž odnětí trvá. Celkový poplatek za 30 let činí [redacted]

Rozdělení ročního poplatku dle § 17 odst. 4 zákona o lesích:

40% - je příjmem rozpočtu obce dle katastrální příslušnosti a může být použit jen pro zlepšení životního prostředí v obci nebo pro zachování lesa:..... [redacted]
60% - připadá Státnímu fondu životního prostředí:..... [redacted]

Poplatek za dočasné odnětí bude převeden na účet Celního úřadu pro Plzeňský kraj, č.ú. 8758-7721361/0710, konstantní symbol 1148, variabilní symbol 27994929. Nedodržení lhůty splatnosti bude penalizováno Celním úřadem pro Plzeňský kraj.

Uvedené podmínky se ukládají žadateli: **LB MINERALS, s.r.o.**
Horní Bříza 431
330 12 Horní Bříza
IČ: 27994929

4.

Podle § 27 odst. 1 písm. a) zákona č. 500/2004 Sb., *správní řád* (dále jen „*správní řád*“) ve znění pozdějších předpisů jsou účastníky řízení:

- LB MINERALS, s.r.o., IČ: 27994929, Horní Bříza 431, 330 12 Horní Bříza
- Česká republika - Lesy České republiky, s.p., IČ: 42196451, Lesní správa Plasy, Žebnická 7, 331 01 Plasy

O d ů v o d n ě n í

Rozhodnutí o odnětí pozemků plnění funkcí lesa je výjimkou ze zákazu využívat tyto pozemky k jiným účelům (§ 13 odst. 1 lesního zákona).

Podáním ze dne 10.09.2013 požádala společnost LB MINERALS, s.r.o., Horní Bříza 431, 330 12 Horní Bříza zastoupená jednatelem společnosti Ing. Ladislavem Matouškem o vydání rozhodnutí o dočasném odnětí PUPFL podle § 16 odst. 1 lesního zákona pro těžbu surového kaolínu v dobývacím prostoru Kaznějov I v k.ú. Kaznějov, obec Kaznějov.

Žádost o odnětí byla doložena souhlasem vlastníka PUPFL a náležitostmi podle vyhlášky č. 77/1996 Sb., o náležitostech žádosti o odnětí nebo omezení a podrobnostech o ochraně pozemků určených k plnění funkcí lesa.

Pod povrchem lesních porostů 537 H, 538 E, 538 F a 542 C jsou zásoby surového kaolínu a plocha dobývacího prostoru je určena k dočasnému vynětí v souladu s lesním zákonem.

Nárok vlastníka pozemku na úhradu ztráty z předčasné likvidace lesního pozemku a na zvýšené provozní náklady podle § 21 odst. 2 a 3 lesního zákona není vydáním tohoto rozhodnutí dotčen.

O postupu odlesnění se dohodne žadatel s vlastníkem lesa (odborným lesním hospodářem). U pozemků dočasně odňatých dochází k opětovnému využití plnění funkcí lesa dnem oznámení žadatele Krajskému úřadu Plzeňského kraje o skončení jiného využití a o zabezpečení opatření uvedených v § 4 odst. 1 vyhlášky č. 77/1996 Sb.

Poplatek za odnětí byl stanoven na základě znaleckého posudku č. 487 - 16/13 [redacted] znalce v oboru ekonomika, ceny a odhady (lesní pozemky a lesní porosty, škody na lesních porostech). Poplatek byl stanoven podle přílohy k lesnímu zákonu s použitím průměrné ceny dřeva stanovené Ministerstvem zemědělství pro rok 2013 ve výši [redacted] Kč/m³. Poplatek se platí na účet Celního úřadu pro Plzeňský kraj.

Platnost rozhodnutí o dočasném odnětí zaniká podle § 16 odst. 5 písm. b) lesního zákona uplynutím doby, na kterou bylo rozhodnutí vydáno. Případnou žádost o prodloužení doby platnosti rozhodnutí je nutno podat orgánu státní správy lesů, který rozhodnutí vydal, a to před uplynutím doby jeho platnosti.

Podle ustanovení § 13 odst. 1 lesního zákona musí být veškeré pozemky určené k plnění funkcí lesa účelně obhospodařovány podle tohoto zákona, jejich využití k jiným účelům je zakázáno. O výjimce z tohoto zákazu rozhoduje orgán státní správy lesů na základě žádosti vlastníka lesního pozemku, nebo ve veřejném zájmu. Pokud je žadatelem jiný subjekt než vlastník dotčeného PUPFL, lze o odnětí nebo o omezení rozhodnout bez jeho souhlasu nebo proti jeho vůli jen v tom případě, pokud žadatel doloží existenci veřejného zájmu ve smyslu § 13 odst. 1 lesního zákona. O stanovení dobývacího prostoru Kaznějov I rozhodl Obvodní báňský úřad v Plzni č.j.: 1583/07/06/3/465/Dol/Liš ze dne 26.07.2007. Rozhodnutí nabylo právní moci dnem 14.08.2007. K návrhu dobývacího prostoru Kaznějov I vydalo Ministerstvo zemědělství ČR dne 30.11.2006 č.j.: 34838/06-16210 *souhlasné ZÁVAZNÉ STANOVISKO*. Jelikož se navrhovaný dobývací prostor dotýká PUPFL na ploše více než 91 ha, podmínkou vydaného souhlasu s dotčením PUPFL byla realizace postupného odlesňování PUPFL v maximálním rozsahu 5 ha ročně v předstihu před zahájením a postupem těžby.


Krajský úřad zjistil, že předložená žádost uvedenou podmínku splňuje. Další podmínka, kterou Ministerstvo zemědělství stanovilo v závazném stanovisku, se týká provádění lesnické rekultivace. V rámci své činnosti krajský úřad shledal, že lesnické rekultivace probíhají v dobývacím prostoru bezprostředně v návaznosti na etapy uložení inertních materiálů do vytěžených prostorů. Navržená a probíhající rekultivace je tady podle ustanovení § 2 odst. 4 správního řádu v souladu s veřejným zájmem na zachování lesa.

Ve schváleném dobývacím prostoru se nalézají zásoby surového kaolínu, které mají být postupně odtěženy. V rámci postupného odtěžení PUPFL předložil žadatel žádost k odnětí částí lesních porostů 537 H, 538 E, 538 F a 542 C, které je již 4. etapou odnímání PUPFL v DP Kaznějov I. Jak je výše uvedeno, dočasné vynětí PUPFL probíhá v souladu s lesním zákonem.

Proto bylo rozhodnuto tak, jak je ve výroku uvedeno.

Poučení

Proti tomuto rozhodnutí lze podat ve lhůtě do 15 dnů ode dne jeho oznámení odvolání k Ministerstvu zemědělství podáním učiněným u Krajského úřadu Plzeňského kraje.



vedoucí oddělení zemědělství a lesnictví

Rozdělovník (do vlastních rukou):

- LB MINERALS, s.r.o., jednatel Ing. Ladislav Matoušek, Horní Bříza 431, 330 12 Horní Bříza
- ČR: Lesy České republiky, s.p., lesní správce Ing. Jan Štich, Lesní správa Plasy, Žebnická 7, 331 01 Plasy,

Na vědomí (po nabytí právní moci):

- Městský úřad Kralovice, odbor životního prostředí, pracoviště Manětínská 493, 331 41 Kralovice
- Městský úřad Kaznějov, Ke Škále 220, 331 51 Kaznějov
- Celní úřad pro Plzeňský kraj, Antonína Uxy 11, P.O.Box 88, 303 88 Plzeň

KRAJSKÝ ÚŘAD PLZEŇSKÉHO KRAJE
ODBOR ŽIVOTNÍHO PROSTŘEDÍ
Škroupova 18, 306 13 Plzeň



Toto rozhodnutí nabylo právní moci dne ... 6. 11. 2015 ...

(24)

Naše č. j.: ŽP/9198/15
Spis. zn.: ZN/2120/ŽP/15
Počet listů: 3
Počet příloh: 0
Počet listů příloh: 0

KRAJSKÝ ÚŘAD Plzeňského kraje

v Plzni dne ... 27. 11. 2015 ...

Dle rozdělovníku

Vyřizuje:
Tel.:
E-mail:

Datum: 19. 10. 2015

ROZHODNUTÍ

Krajský úřad Plzeňského kraje, odbor životního prostředí (*dále jen „krajský úřad“*), jako správní orgán věcně a místně příslušný podle § 67 odst. 1 písm. g) zákona č. 129/2000 Sb., o krajích (krajské zřízení) v platném znění, § 47 odst. 1 písm. b) zákona č. 289/1995 Sb., o lesích a o změně a doplnění některých zákonů (*dále jen „lesní zákon“*) v platném znění a podle § 48a odst. 1 písm. b) lesního zákona příslušný k vydání rozhodnutí o odnětí lesních pozemků plnění funkcí lesa o výměře 1 ha a více a o výši poplatků za odnětí

rozhodl

o žádosti společnosti LB MINERALS, s. r. o., IČ: 27994929, Horní Bříza 431, 330 12 Horní Bříza, zastoupené jednatelem Ing. Ladislavem Matouškem (*dále jen „žadatel“*) doručené dne 17. 09. 2015 o dočasné odnětí pozemků určených k plnění funkcí lesa (*dále jen „PUPFL“*) za účelem postupující těžby surového kaolinu v dobývacím prostoru **Kaznějov I** takto:

1. povoluje

podle § 13 odst. 1 lesního zákona

dočasné odnětí pozemků určených k plnění funkcí lesa

pro těžbu surového kaolinu v dobývacím prostoru Kaznějov I v k. ú. Kaznějov na dobu 30 let v rozmezí **od 15. 12. 2015 do 14. 12. 2045** o celkové výměře **4,9407 ha**. Dočasným odnětím jsou dotčeny níže uvedené lesní pozemky:

Obec Kaznějov, katastrální území Kaznějov

Číslo LV	Jméno (název) a adresa vlastníka PUPFL	původní parcela p.p.č.	odnětí m ² - dle KN	
			p.p.č.	výměra
47	ČR – Lesy České republiky, s. p.	1258/30	1258/36	9 233
		1259/1	1259/171	40 174
Celkem:				49 407

Označení pozemků dle Geometrického plánu čís.: 1323-122/2015 odsouhlaseného dne 09. 06. 2015 Katastrálním úřadem pro Plzeňský kraj, Katastrálním pracovištěm Kralovice pod číslem: PGP-136/2015-435 (ve spisu jako příloha žádosti č. 4) a Účelové důlní mapy stavu KN DP Kaznějov I s vyznačením etap odnětí z PUPFL doplněné ke dni 11. 09. 2015 ev. číslo: 35 311 021 (ve spisu jako příloha žádosti č. 3).

2. u k l á d á

podle § 16 odst. 2 písm. f) lesního zákona žadateli tato **opatření v zájmu ochrany pozemků určených k plnění funkcí lesa**:

- a) dodržovat základní povinnosti ochrany PUPFL uvedené v § 13 lesního zákona,
- b) před zahájením odlesnění řádně vytyčit a vyznačit hranice pozemků nebo jejich částí, pro které bylo dočasné odnětí povoleno, a to za spoluúčasti zástupce vlastníka,
- c) započít s odlesněním až po nabytí právní moci rozhodnutí podle zvláštních předpisů k dalšímu využití PUPFL /územní rozhodnutí/ a v činnosti postupovat po dohodě s vlastníkem lesních pozemků (odborným lesním hospodářem),
- d) provést pro rekultivační účely skrývku půdy z odlesněné plochy a deponovat ji na místě dohodnutém s vlastníkem pozemků,
- e) před uplynutím doby dočasného odnětí provést na odňatých pozemcích půdní úpravy a rekultivace podle plánu rekultivace (Souhrnný plán sanace a rekultivace DP Kaznějov I ev. č.: 35 720 004).

3. s t a n o v í

podle § 17 odst. 1 lesního zákona **poplatek za dočasné odnětí pozemků určených k plnění funkcí lesa**, který je žadatel povinen zaplatit u dočasného odnětí do 31.12 kalendářního roku, v němž odnětí trvá. Celkový poplatek činí XXXXXXXXXX

Rozdělení poplatku dle § 17 odst. 4 zákona o lesích:

40% - je příjmem rozpočtu obce dle katastrální příslušnosti a může být použit jen pro zlepšení životního prostředí v obci nebo pro zachování lesa, 60% - připadá Státnímu fondu životního prostředí.

Přehled poplatků dle obcí a k. ú. stanovených od 15. 12. 2015 do 14. 12. 2045:

Období	Roční poplatek (Kč)	z toho SFŽP (60%) (Kč)	z toho Obec Kaznějov (40 %) (Kč)
15. 12. - 31. 12. 2015			
01.01. 2016 - 14. 12. 2045			

Poplatek za dočasné odnětí bude převeden na účet Celního úřadu pro Plzeňský kraj, č.ú. 8758-7721361/0710, konstantní symbol 1148, variabilní symbol 27994929. Nedodržení lhůty splatnosti bude penalizováno Celním úřadem pro Plzeňský kraj.

Uvedené podmínky se ukládají žadateli:

LB MINERALS, s.r.o.
Horní Bříza 431
330 12 Horní Bříza
IČ: 27994929

Podle § 27 odst. 1 písm. a) zákona č. 500/2004 Sb., správní řád (dále jen „správní řád“) ve znění pozdějších předpisů jsou účastníky řízení:

- LB MINERALS, s. r. o., IČ: 27994929, Horní Bříza 431, 330 12 Horní Bříza
- Lesy České republiky, s. p., Přemyslova 1106/19, Nový Hradec Králové, 500 08 Hradec Králové 8

O d ů v o d n ě n í

Rozhodnutí o odnětí pozemků plnění funkcí lesa je výjimkou ze zákazu využívat tyto pozemky k jiným účelům (§ 13 odst. 1 lesního zákona).

Podáním doručeným dne 17. 09. 2015 požádala společnost LB MINERALS, s. r. o., Horní Bříza 431, 330 12 Horní Bříza, zastoupená jednatelem společnosti Ing. Ladislavem Matouškem o vydání rozhodnutí o dočasném odnětí PUPFL podle § 16 odst. 1 lesního

██████████

██████████

██████████


probíhají v dobývacím prostoru bezprostředně v návaznosti na etapy uložení inertních materiálů do vytěžených prostorů. Navržená a probíhající rekultivace je tady podle ustanovení § 2 odst. 4 správního řádu v souladu s veřejným zájmem na zachování lesa.

Ve schváleném dobývacím prostoru se nalézají zásoby surového kaolinu, které mají být postupně odtěženy. V rámci postupného odtěžení PUPFL předložil žadatel žádost k odnětí částí lesních porostů, které je již 6. etapou odnímání PUPFL v DP Kaznějov I. Jak je výše uvedeno, dočasné vynětí PUPFL probíhá v souladu s lesním zákonem.

Proto bylo rozhodnuto tak, jak je ve výroku uvedeno.

Poučení

Proti tomuto rozhodnutí lze podat ve lhůtě do 15 dnů ode dne jeho oznámení odvolání k Ministerstvu zemědělství podáním učiněným u Krajského úřadu Plzeňského kraje.



vedoucí oddělení zemědělství a lesnictví

Rozdělovník

Účastník řízení:

LB MINERALS, s.r.o., Tovární 431, 330 12 Horní Bříza

Lesy České republiky, s.p., Přemyslova 1106/19, Nový Hradec Králové, 500 08 Hradec Králové 8

Dotčený orgán:

Městský úřad Kralovice, Odbor životního prostředí, Markova tř. 2, 331 41 Kralovice

Ostatní:

Celní úřad pro Plzeňský kraj, Antonína Uxy 945/11, Plzeň 3-Jižní Předměstí, 301 00 Plzeň 1

[REDACTED]

[REDACTED]

[REDACTED]

[REDACTED]

[REDACTED]
[REDACTED]
[REDACTED]

Dle § 17 odst. 4 lesního zákona připadá z poplatku 40% obci, v jejímž katastrálním území došlo k odnětí (městu Kaznějov), a 60% Státnímu fondu životního prostředí. Poplatek může být použit jen pro zlepšení životního prostředí v obci nebo pro zachování lesa.

Označení účastníků dle § 27 odst. 1 zákona č. 500/2004 Sb., správní řád (dále jen „správní řád“):

- LB MINERALS, s.r.o., Tovární 431, 330 12 Horní Bříza, IČ 27994929
- Lesy České republiky, s.p., Přemyslova 1106/19, 500 08 Hradec Králové, IČ 42196451

Odůvodnění:

Žadatel, LB MINERALS, s.r.o., se sídlem Tovární 431, 330 12 Horní Bříza, požádal dne 9.1.2017 o dočasné odnětí pozemků p.č. 1258/37 a 1636/2 v k.ú. Kaznějov z pozemků určených k plnění funkcí lesa. Tyto pozemky jsou součástí dobývacího prostoru Kaznějov I, kde dochází k postupnému odnětí pozemků určených k plnění funkcí lesa, tak jak postupuje těžba surového kaolinu. Pozemek p.č. 1258/37 v k.ú. Kaznějov je vedený jako druh pozemku lesní pozemek se způsobem ochrany pozemek určený k plnění funkcí lesa. Pozemek p.č. 1636/2 v k.ú. Kaznějov je vedený jako druh pozemku ostatní plocha, způsob využití ostatní komunikace se způsobem ochrany pozemek určený k plnění funkcí lesa. Pozemek s tímto využitím je v lesním zákoně dle § 3 odst. 1 písm. b) zařazen do jiných pozemků, tudíž se na něj nevztahuje dle Přílohy k zákonu č. 289/1995 Sb. výpočet poplatku za odnětí lesních pozemků. Z těchto důvodů se poplatek předepisuje pouze na pozemek p.č. 1258/37 v k.ú. Kaznějov. Žadatel doložil náležitosti podle vyhl. č. 77/1996 Sb., o náležitostech žádosti o odnětí nebo omezení a podrobnostech o ochraně pozemků určených k plnění funkcí lesa. Výpočet poplatku byl upraven o aktuální průměrnou cenu dřeva na odvozním místě, která pro rok 2017 činí ██████č/m³. K žádosti byl přiložen souhlas vlastníka pozemků s odnětím.


Příslušnost správního orgánu k vydání rozhodnutí je dána tím, že jde o vynětí pozemků u pozemků do 1 ha. Pozemky dočasně odňaté přestávají být součástí pozemků určených k plnění funkcí lesa dnem 1.2.2017 a opětovně se stávají pozemky určenými k plnění funkcí lesa uplynutím lhůty, na kterou bylo rozhodnutí vydáno. Případnou žádost o prodloužení platnosti rozhodnutí je nutno podat u odboru životního prostředí MěÚ Kralovice před uplynutím uvedené doby.

Dle § 17 odst. 4 připadá z poplatku 40% obci, v jejímž katastrálním území došlo k odnětí (městu Kaznějov), a 60% Státnímu fondu životního prostředí. Poplatek, který je příjmem obce, může být použit jen pro zlepšení životního prostředí v obci nebo pro zachování lesa.

Poučení:

Proti tomuto rozhodnutí může ve smyslu ustanovení § 81 správního řádu účastník řízení, který jím může být přímo dotčen, podat podle ustanovení § 83 odst. 1 správního řádu odvolání, ve kterém se uvede v jakém rozsahu se rozhodnutí napadá a dále namítaný rozpor s právními předpisy nebo nesprávnost rozhodnutí nebo řízení, jež mu předcházelo, ve lhůtě 15 dnů ode dne jeho oznámení ke Krajskému úřadu Plzeňského kraje podáním učiněným u Městského úřadu Kralovice, odboru životního prostředí.

Odvolání musí dle § 82 odst. 2 správního řádu obsahovat náležitosti uvedené v § 37 odst. 2 správního řádu a podává se s potřebným počtem stejnopisů shodným s počtem účastníků řízení a jeden stejnopis pro správní orgán. Nepodá-li účastník potřebný počet stejnopisů, vyhotoví je na jeho náklady Městský úřad Kralovice, odbor životního prostředí. Podané odvolání má v souladu s ustanovením § 85 odst. 1 správního řádu odkladný účinek. Odvolání jen proti odůvodnění rozhodnutí je nepřipustné.



referent státní správy lesů, myslivosti a rybářství
odbor životního prostředí, Městský úřad Kralovice

Obdrželi:

- LB MINERALS, s.r.o., Tovární 431, 330 12 Horní Bříza, VJ Plzeňsko, Kaznějov 597, 331 51 Kaznějov
- Lesy České republiky, s.p., Přemyslova 1106/19, 500 08 Hradec Králové, LS Plasy, Žebnická 7, 331 01 Plasy

Na vědomí (po nabytí právní moci):

- Celní úřad pro Plzeňský kraj, Antonína Uxy 945/11, 301 00 Plzeň
- Město Kaznějov, Ke Škále 220, 331 51 Kaznějov

vlastní 221.1.5 A/5

KRAJSKÝ ÚŘAD PLZEŇSKÉHO KRAJE

ODBOR ŽIVOTNÍHO PROSTŘEDÍ

Škroupova 18, 306 13 Plzeň



Toto rozhodnutí nabývá právní moci dne 28.12.2017

24

KRAJSKÝ ÚŘAD Plzeňského kraje

V Plzni dne 2.1.2018

Naše č. j.: PK-ŽP/18347/17
Spis. zn.: ZN/4023/ŽP/17
Počet listů: 3
Počet příloh: 0
Počet listů příloh: 0

Vyřizuje:
Tel.:
E-mail:



Datum: 8. 12. 2017

Dle rozdělovníku

Lesy České republiky, s.p. se sídlem Přemyslova 1106, 501 68 Hradec Králové Lesní správa Plasy	
Data: 10-01-2018	PID:
Jedinečné číslo jednací:	
Množství:	Druh, typ zásilky:

ROZHODNUTÍ



LCR0684721

Krajský úřad Plzeňského kraje, odbor životního prostředí (*dále též „krajský úřad“*), jako správní orgán věcně a místně příslušný podle § 67 odst. 1 písm. g) zákona č. 129/2000 Sb., o krajích (krajské zřízení) v platném znění, § 47 odst. 1 písm. b) zákona č. 289/1995 Sb., o lesích a o změně a doplnění některých zákonů (*dále jen „lesní zákon“*) v platném znění a podle § 48a odst. 1 písm. b) lesního zákona příslušný k vydání rozhodnutí o odnětí lesních pozemků plnění funkcí lesa o výměře 1 ha a více a o výši poplatků za odnětí

rozhodl

o žádosti společnosti LB MINERALS, s. r. o., IČO: 27994929, Tovární 431, 330 12 Horní Bříza, zastoupené jednatelem Ing. Ladislavem Matouškem (*dále též „žadatel“*) doručené dne 9. 11. 2017 o dočasné odnětí pozemků určených k plnění funkcí lesa (*dále též „PUPFL“*) za účelem postupující těžby surového kaolinu v dobývacím prostoru **Kaznějov I** takto:

1. povoluje

podle § 13 odst. 1 lesního zákona

dočasné odnětí pozemků určených k plnění funkcí lesa

pro těžbu surového kaolinu v dobývacím prostoru Kaznějov I v k. ú. Kaznějov na dobu 30 let v rozmezí od **1. 1. 2018 do 31. 12. 2047** o celkové výměře **4,9999 ha**. Dočasným odnětím jsou dotčeny níže uvedené lesní pozemky:

Obec Kaznějov, katastrální území Kaznějov

Číslo LV	Jméno (název) a adresa vlastníka PUPFL	původní parcela p.p.č.	odnětí m ²	
			p.p.č.	výměra
47	ČR – Lesy České republiky, s. p.	1259/1	1259/174	49 999
Celkem:				49 999

Označení pozemků dle Geometrického plánu čís.: 1440-273/2017 odsouhlaseného dne 30. 8. 2017 Katastrálním úřadem pro Plzeňský kraj, Katastrálním pracovištěm Kralovice pod číslem: PGP-290/2017-435 (ve spisu jako příloha žádosti č. 4) a Účelové důlní mapy stavu KN DP Kaznějov I s vyznačením etap odnětí z PUPFL doplněné ke dni 7. 11. 2017 ev. číslo: 35 311 021 (ve spisu jako příloha žádosti č. 3).

2. u k l á d á

podle § 16 odst. 2 písm. f) lesního zákona žadateli tato **opatření v zájmu ochrany pozemků určených k plnění funkcí lesa:**

- a) dodržovat základní povinnosti ochrany PUPFL uvedené v § 13 lesního zákona,
- b) před zahájením odlesnění řádně vytyčit a vyznačit hranice pozemků nebo jejich částí, pro které bylo dočasné odnětí povoleno, a to za spoluúčasti zástupce vlastníka,
- c) započít s odlesněním až po nabytí právní moci rozhodnutí podle zvláštních předpisů k dalšímu využití PUPFL a v činnosti postupovat po dohodě s vlastníkem lesních pozemků (odborným lesním hospodářem),
- d) provést pro rekultivační účely skrývku půdy z odlesněné plochy a deponovat ji na místě dohodnutém s vlastníkem pozemků,
- e) před uplynutím doby dočasného odnětí provést na odňatých pozemcích půdní úpravy a rekultivace podle plánu rekultivace (Souhrnný plán sanace a rekultivace DP Kaznějov I ev. č.: 35 720 004).

3. s t a n o v í

podle § 17 odst. 1 lesního zákona **poplatek za dočasné odnětí pozemků určených k plnění funkcí lesa**, který je žadatel povinen zaplatit u dočasného odnětí do 31.12 kalendářního roku, v němž odnětí trvá (v letech 2018 – 2047 včetně). Celkový poplatek činí [REDACTED]

Rozdělení poplatku dle § 17 odst. 4 zákona o lesích:

40% - je příjmem rozpočtu obce dle katastrální příslušnosti a může být použit jen pro zlepšení životního prostředí v obci nebo pro zachování lesa, **60%** - připadá Státnímu fondu životního prostředí.

Přehled ročních poplatků stanovených od 1. 1. 2018 do 31. 12. 2047:

Období	Roční poplatek (Kč)	z toho SFŽP (60%) (Kč)	z toho Obec Kaznějov (40 %) (Kč)
01/2018 – 12/2047			

Poplatek za dočasné odnětí bude převeden na účet Celního úřadu pro Plzeňský kraj, č.ú. 8758-7721361/0710, konstantní symbol 1148, variabilní symbol 27994929. Nedodržení lhůty splatnosti bude penalizováno Celním úřadem pro Plzeňský kraj.

Uvedené podmínky se ukládají žadatel:

**LB MINERALS, s.r.o.
Tovární 431
330 12 Horní Bříza
IČO: 27994929**

Podle § 27 odst. 1 písm. a) zákona č. 500/2004 Sb., správní řád (*dále jen „správní řád“*) ve znění pozdějších předpisů jsou účastníky řízení:

- LB MINERALS, s. r. o., IČO: 27994929, Horní Bříza 431, 330 12 Horní Bříza
- ČR - Lesy České republiky, s. p., IČO: 42196451, Přemyslova 1106/19, Nový Hradec Králové, 500 08 Hradec Králové 8

O d ů v o d n ě n í

Rozhodnutí o odnětí pozemků plnění funkcí lesa je výjimkou ze zákazu využívat tyto pozemky k jiným účelům (§ 13 odst. 1 lesního zákona).

Podáním doručeným dne 9. 11. 2016 požádala společnost LB MINERALS, s. r. o., Tovární 431, 330 12 Horní Bříza, zastoupená jednatelem společnosti Ing. Ladislavem Matouškem o vydání rozhodnutí o dočasném odnětí PUPFL podle § 16 odst. 1 lesního zákona pro

těžbu surového kaolinu v dobývacím prostoru Kaznějov I v k. ú. Kaznějov, (obec Kaznějov).

Žádost o odnětí byla doložena souhlasem vlastníka PUPFL a náležitostmi podle vyhlášky č. 77/1996 Sb., o náležitostech žádosti o odnětí nebo omezení a podrobnostech o ochraně pozemků určených k plnění funkcí lesa.

Pod povrchem lesních porostů jsou zásoby surového kaolinu a plocha dobývacího prostoru je určena k dočasnému vynětí v souladu s lesním zákonem.

Nárok vlastníků pozemků na úhradu ztráty z předčasné likvidace lesního porostu a na zvýšené provozní náklady podle § 21 odst. 2 a 3 lesního zákona není vydáním tohoto rozhodnutí dotčen.

O postupu odlesnění se dohodne žadatel s vlastníkem lesa (odborným lesním hospodářem). U pozemků dočasně odňatých dochází k opětovnému využití plnění funkcí lesa dnem oznámení žadatele Krajskému úřadu Plzeňského kraje o skončení jiného využití a o zabezpečení opatření uvedených v § 4 odst. 1 vyhlášky č. 77/1996 Sb.

Poplatek za odnětí byl stanoven krajským úřadem v souladu s příslušnými ustanoveními lesního zákona. Výše poplatku byla stanovena podle přílohy k lesnímu zákonu s použitím průměrné ceny dřeva stanovené Ministerstvem zemědělství v době vydání rozhodnutí, tj. pro rok 2017 ve výši ████████ Kč/m³. Poplatek se platí na účet Celního úřadu pro Plzeňský kraj. Splatnost poplatku je uvedena v § 18 lesního zákona.

Platnost rozhodnutí o dočasném odnětí zaniká podle § 16 odst. 5 písm. b) lesního zákona uplynutím doby, na kterou bylo rozhodnutí vydáno. Případnou žádost o prodloužení doby platnosti rozhodnutí je nutno podat orgánu státní správy lesů, který rozhodnutí vydal, a to před uplynutím doby jeho platnosti.

Podle ustanovení § 13 odst. 1 lesního zákona musí být veškeré pozemky určené k plnění funkcí lesa účelně obhospodařovány podle tohoto zákona, jejich využití k jiným účelům je zakázáno. O výjimce z tohoto zákazu rozhoduje orgán státní správy lesů na základě žádosti vlastníka lesního pozemku, nebo ve veřejném zájmu. Pokud je žadatelem jiný subjekt než vlastník dotčeného PUPFL, lze o odnětí nebo o omezení rozhodnout bez jeho souhlasu nebo proti jeho vůli jen v tom případě, pokud žadatel doloží existenci veřejného zájmu ve smyslu § 13 odst. 1 lesního zákona. O stanovení dobývacího prostoru Kaznějov I rozhodl Obvodní báňský úřad v Plzni pod č. j.: 1583/07/06/3/465/Dol/Liš ze dne 26. 07. 2007. Rozhodnutí nabylo právní moci dnem 14. 08. 2007. K návrhu dobývacího prostoru Kaznějov I vydalo Ministerstvo zemědělství ČR dne 30. 11. 2006 pod č. j.: 34838/06-16210 souhlasné ZÁVAZNÉ STANOVISKO. Jelikož se navrhovaný dobývací prostor dotýká PUPFL na ploše více než 91 ha, podmínkou vydaného souhlasu s dotčením PUPFL byla realizace postupného odlesňování PUPFL v maximálním rozsahu 5 ha ročně v předstihu před zahájením a postupem těžby.

Krajský úřad zjistil, že předložená žádost uvedenou podmínku splňuje. Další podmínka, kterou Ministerstvo zemědělství stanovilo v závazném stanovisku, se týká provádění lesnické rekultivace. V rámci své činnosti krajský úřad shledal, že lesnické rekultivace probíhají v dobývacím prostoru bezprostředně v návaznosti na etapy uložení inertních materiálů do vytěžených prostorů. Navržená a probíhající rekultivace je tady podle

ustanovení § 2 odst. 4 správního řádu v souladu s veřejným zájmem na zachování lesa.

Ve schváleném dobývacím prostoru se nalézají zásoby surového kaolinu, které mají být postupně odtěženy. V rámci postupného odtěžení PUPFL předložil žadatel žádost k odnětí částí lesních porostů, které je již 8. etapou odnímání PUPFL v DP Kaznějov I. Jak je výše uvedeno, dočasné vynětí PUPFL probíhá v souladu s lesním zákonem.

Proto bylo rozhodnuto tak, jak je ve výroku uvedeno.

Poučení

Proti tomuto rozhodnutí lze podat ve lhůtě do 15 dnů ode dne jeho oznámení odvolání k Ministerstvu zemědělství podáním učiněným u Krajského úřadu Plzeňského kraje.



vedoucí oddělení lesnictví myslivosti

Rozdělovník

Účastník řízení (na dodejku):

LB MINERALS, s.r.o., Tovární 431, 330 12 Horní Bříza

Lesy České republiky, s. p., Přemyslova 1106/19, Nový Hradec Králové, 500 08 Hradec Králové 8

Dotčený orgán (po nabytí právní moci):

Městský úřad Kralovice, Odbor životního prostředí, Markova tř. 2, 331 41 Kralovice

Ostatní (po nabytí právní moci):

Celní úřad pro Plzeňský kraj, Antonína Uxy 945/11, Plzeň 3-Jižní Předměstí, 301 00 Plzeň 1



KRAJSKÝ ÚŘAD PLZEŇSKÉHO KRAJE

ODBOR ŽIVOTNÍHO PROSTŘEDÍ

Škroupova 18, 306 13 Plzeň

Toto rozhodnutí nabylo právní moci dne 10.11.2018


KRAJSKÝ ÚŘAD Plzeňského kraje

24

Naše č. j.: PK-ŽP/18971/18
Spis. zn.: ZN/3087/ŽP/18
Počet listů: 3
Počet příloh: 0
Počet listů příloh: 0


V Plzni dne 12.11.2018

Vyřizuje:
Tel.:
E-mail:



Datum: 23. 10. 2018

Dle rozdělovníku

Lesy České republiky, s.p. se sídlem Přemyslova 1106, 501 68 Hradec Králové Lesní správa Píasy	
Datum: 26-11-2018	FID:
Jedinečné číslo jednací:	
Množství:	vp zásilky: 12
 LCR0789142	

ROZHODNUTÍ

Krajský úřad Plzeňského kraje, Odbor životního prostředí (dále též „krajský úřad“), jako správní orgán věcně a místně příslušný podle § 67 odst. 1 písm. g) zákona č. 129/2000 Sb., o krajích (krajské zřízení) v platném znění, § 47 odst. 1 písm. b) zákona č. 289/1995 Sb., o lesích a o změně a doplnění některých zákonů (dále též „lesní zákon“) v platném znění a podle § 48a odst. 1 písm. b) lesního zákona příslušný k vydání rozhodnutí o odnětí lesních pozemků plnění funkcí lesa o výměře 1 ha a více a o výši poplatků za odnětí

rozhodl

o žádosti společnosti LB MINERALS, s. r. o., IČO: 27994929, Tovární 431, 330 12 Horní Bříza, zastoupené jednatelem Ing. Ladislavem Matouškem (dále též „žadatel“) doručené dne 26. 9. 2018 o dočasné odnětí pozemků určených k plnění funkcí lesa (dále též „PUPFL“) za účelem postupující těžby surového kaolinu v dobývacím prostoru **Kaznějov I** takto:

1. povoluje

podle § 13 odst. 1 lesního zákona

dočasné odnětí pozemků určených k plnění funkcí lesa

pro těžbu surového kaolinu v dobývacím prostoru Kaznějov I v k. ú. Kaznějov na dobu od **1. 1. 2019 do 31. 12. 2048** o celkové výměře **4,9998 ha**. Dočasným odnětím jsou dotčeny níže uvedené lesní pozemky:

Obec Kaznějov, katastrální území Kaznějov

Číslo LV	Jméno (název) a adresa vlastníka PUPFL	původní parcela p.p.č.	odnětí m ²	
			p.p.č.	výměra
47	ČR – Lesy České republiky, s. p.	1259/1	1259/175	49 998
Celkem:				49 998

Označení pozemků dle Geometrického plánu čís.: 1459-193/2018 odsouhlaseného dne 17. 7. 2018 Katastrálním úřadem pro Plzeňský kraj, Katastrálním pracovištěm Kralovice pod číslem: PGP-241/2018-435 (ve spisu jako příloha žádosti č. 4) a Účelové důlní mapy stavu KN DP Kaznějov I s vyznačením etap odnětí z PUPFL doplněné ke dni 15. 9. 2018 ev. číslo: 35 311 021 (ve spisu jako příloha žádosti č. 3).

2. u k l á d á

podle § 16 odst. 2 písm. f) lesního zákona žadateli tato **opatření v zájmu ochrany pozemků určených k plnění funkcí lesa**:

- a) před zahájením odlesnění řádně vytyčit a vyznačit hranice pozemků nebo jejich částí, pro které bylo dočasné odnětí povoleno, a to za spoluúčasti zástupce vlastníka,
- b) započít s odlesněním až po nabytí právní moci rozhodnutí podle zvláštních předpisů k dalšímu využití PUPFL a v činnosti postupovat po dohodě s vlastníkem lesních pozemků (resp. jeho odborným lesním hospodářem),
- c) provést pro rekultivační účely skrývku půdy z odlesněné plochy a deponovat ji na místě dohodnutém s vlastníkem pozemků,
- d) před uplynutím doby dočasného odnětí provést na odňatých pozemcích půdní úpravy a rekultivace podle plánu rekultivace (Souhrnný plán sanace a rekultivace DP Kaznějov I ev. č.: 35 720 004).

3. s t a n o v í

podle § 17 odst. 1 lesního zákona **poplatek za dočasné odnětí pozemků určených k plnění funkcí lesa**, který je žadatel povinen zaplatit u dočasného odnětí do 31.12 kalendářního roku, v němž odnětí trvá (v letech 2019 – 2048 včetně). Celkový poplatek činí [REDAKCE]

Rozdělení poplatku dle § 17 odst. 4 zákona o lesích:

40% - je příjmem rozpočtu obce dle katastrální příslušnosti a může být použit jen pro zlepšení životního prostředí v obci nebo pro zachování lesa, **60%** - připadá Státnímu fondu životního prostředí.

Přehled ročních poplatků stanovených od 1. 1. 2019 do 31. 12. 2048:

Období	Roční poplatek (Kč)	z toho SFŽP (60%) (Kč)	z toho Obec Kaznějov (40 %) (Kč)
01/2019 – 12/2048			

Poplatek za dočasné odnětí bude převeden na účet Celního úřadu pro Plzeňský kraj, č. ú.: 8758-7721361/0710, konstantní symbol 1148, variabilní symbol 27994929. Nedodržení lhůty splatnosti bude penalizováno Celním úřadem pro Plzeňský kraj.

Uvedené podmínky se ukládají žadateli:

**LB MINERALS, s.r.o.
Tovární 431
330 12 Horní Bříza
IČO: 27994929**

Podle § 27 odst. 1 písm. a) zákona č. 500/2004 Sb., správní řád *(dále jen „správní řád“)* ve znění pozdějších předpisů jsou účastníky řízení:

- LB MINERALS, s. r. o., IČO: 27994929, Horní Bříza 431, 330 12 Horní Bříza
- ČR - Lesy České republiky, s. p., IČO: 42196451, Přemyslova 1106/19, Nový Hradec Králové, 500 08 Hradec Králové 8

O d ů v o d n ě n í

Rozhodnutí o odnětí pozemků plnění funkcí lesa je výjimkou ze zákazu využívat tyto pozemky k jiným účelům (§ 13 odst. 1 lesního zákona).

Podáním doručeným dne 26. 9. 2018 požádala společnost LB MINERALS, s. r. o., Tovární 431, 330 12 Horní Bříza, zastoupená jednatelem společnosti Ing. Ladislavem Matouškem o vydání rozhodnutí o dočasném odnětí PUPFL podle § 16 odst. 1 lesního zákona pro

těžbu surového kaolinu v dobývacím prostoru Kaznějov I v k. ú. Kaznějov, (obec Kaznějov).

Žádost o odnětí byla doložena souhlasem vlastníka PUPFL a náležitostmi podle vyhlášky č. 77/1996 Sb., o náležitostech žádosti o odnětí nebo omezení a podrobnostech o ochraně pozemků určených k plnění funkcí lesa.

Pod povrchem lesních porostů jsou zásoby surového kaolinu a plocha dobývacího prostoru je určena k dočasnému odnětí v souladu s lesním zákonem. Zájem na dotěžení ložiska vyhrazeného nerostu je v tomto případě nadřazen zájmu na plnění funkcí lesa na daném pozemku.

Nárok vlastníků pozemků na úhradu ztráty z předčasné likvidace lesního porostu a na úhradu případných zvýšených provozních nákladů podle § 21 odst. 2 a 3 lesního zákona není vydáním tohoto rozhodnutí dotčen.

O postupu odlesnění se dohodne žadatel s vlastníkem lesa (odborným lesním hospodářem). U pozemků dočasně odňatých dochází k opětovnému využití plnění funkcí lesa dnem oznámení žadatele Krajskému úřadu Plzeňského kraje o skončení jiného využití a o zabezpečení opatření uvedených v § 4 odst. 1 vyhlášky č. 77/1996 Sb.

Poplatek za odnětí byl stanoven krajským úřadem v souladu s příslušnými ustanoveními lesního zákona. Výše poplatku byla stanovena podle přílohy k lesnímu zákonu s použitím průměrné ceny dřeva stanovené Ministerstvem zemědělství v době vydání rozhodnutí, tj. pro rok 2018 ve výši ████████/m³. Poplatek se platí na účet Celního úřadu pro Plzeňský kraj. Splatnost poplatku je uvedena v § 18 lesního zákona.

Platnost rozhodnutí o dočasném odnětí zaniká podle § 16 odst. 5 písm. b) lesního zákona uplynutím doby, na kterou bylo rozhodnutí vydáno. Případnou žádost o prodloužení doby platnosti rozhodnutí je nutno podat orgánu státní správy lesů, který rozhodnutí vydal, a to před uplynutím doby jeho platnosti.

Podle ustanovení § 13 odst. 1 lesního zákona musí být veškeré pozemky určené k plnění funkcí lesa účelně obhospodařovány podle tohoto zákona, jejich využití k jiným účelům je zakázáno. O výjimce z tohoto zákazu rozhoduje orgán státní správy lesů na základě žádosti vlastníka lesního pozemku, nebo ve veřejném zájmu. Pokud je žadatelem jiný subjekt než vlastník dotčeného PUPFL, lze o odnětí nebo o omezení rozhodnout bez jeho souhlasu nebo proti jeho vůli jen v tom případě, pokud žadatel doloží existenci veřejného zájmu ve smyslu § 13 odst. 1 lesního zákona. O stanovení dobývacího prostoru Kaznějov I rozhodl Obvodní báňský úřad v Plzni pod č. j.: 1583/07/06/3/465/Dol/Liš ze dne 26. 07. 2007. Rozhodnutí nabylo právní moci dnem 14. 08. 2007. K návrhu dobývacího prostoru Kaznějov I vydalo Ministerstvo zemědělství ČR dne 30. 11. 2006 pod č. j.: 34838/06-16210 souhlasné **ZÁVAZNÉ STANOVISKO**. Jelikož se navrhovaný dobývací prostor dotýká PUPFL na ploše více než 91 ha, podmínkou vydaného souhlasu s dotčením PUPFL byla realizace postupného odlesňování PUPFL v maximálním rozsahu 5 ha ročně v předstihu před zahájením a postupem těžby.

Krajský úřad zjistil, že předložená žádost uvedenou podmínku splňuje. Další podmínka, kterou Ministerstvo zemědělství stanovilo v závazném stanovisku, se týká provádění lesnické rekultivace. V rámci své činnosti krajský úřad shledal, že lesnické rekultivace

probíhají v dobývacím prostoru bezprostředně v návaznosti na etapy uložení inertních materiálů do vytěžených prostorů. Navržená a probíhající rekultivace je tady podle ustanovení § 2 odst. 4 správního řádu v souladu s veřejným zájmem na zachování lesa.


Při vlastním užívání pozemku pro daný účel (těžba kaolinu) je pak nutné dodržovat příslušná ustanovení lesního zákona a zejména neohrozit sousední lesní porosty.

Ve schváleném dobývacím prostoru se nalézají zásoby surového kaolinu, které mají být postupně odtěženy. V rámci postupného odtěžení PUPFL předložil žadatel žádost k odnětí částí lesních porostů, které je již 9. etapou odnímání PUPFL v DP Kaznějov I. Jak je výše uvedeno, dočasné odnětí PUPFL probíhá v souladu s lesním zákonem.

Proto bylo rozhodnuto tak, jak je ve výroku uvedeno.

Poučení

Proti tomuto rozhodnutí lze podat ve lhůtě do 15 dnů ode dne jeho oznámení odvolání k Ministerstvu zemědělství podáním učiněným u Krajského úřadu Plzeňského kraje.



vedoucí oddělení lesnictví a myslivosti

Rozdělovník

Účastník řízení (na dodejku):

LB MINERALS, s.r.o., Tovární 431, 330 12 Horní Bříza

Lesy České republiky, s. p., Přemyslova 1106/19, Nový Hradec Králové, 500 08 Hradec Králové 8

Dotčený orgán (po nabytí právní moci):

Městský úřad Kralovice, Odbor životního prostředí, Markova tř. 2, 331 41 Kralovice

Ostatní (po nabytí právní moci):

Celní úřad pro Plzeňský kraj, Antonína Uxy 945/11, Plzeň 3-Jižní Předměstí, 301 00
Plzeň 1

KRAJSKÝ ÚŘAD PLZEŇSKÉHO KRAJE
ODBOR ŽIVOTNÍHO PROSTŘEDÍ
Škroupova 18, 306 13 Plzeň



Toto rozhodnutí nabývá právní moci dne 1. 8. 2019

Naše č. j.: PK-ŽP/9028/19
Spis. zn.: ZN/1459/ŽP/19
Počet listů: 3
Počet příloh: 0
Počet listů příloh: 0

KRAJSKÝ ÚŘAD Plzeňského kraje

V Plzni dne 20. 8. 2019

Dle rozdělovníku

Vyřizuje:
Tel.:
E-mail:

Datum: 15. 7. 2019

ROZHODNUTÍ

Krajský úřad Plzeňského kraje, Odbor životního prostředí (*dále též „krajský úřad“*), jako správní orgán věcně a místně příslušný podle § 67 odst. 1 písm. g) zákona č. 129/2000 Sb., o krajích (krajské zřízení) v platném znění, § 47 odst. 1 písm. b) zákona č. 289/1995 Sb., o lesích a o změně a doplnění některých zákonů (*dále též „lesní zákon“*) v platném znění a podle § 48a odst. 1 písm. b) lesního zákona příslušný k vydání rozhodnutí o odnětí lesních pozemků plnění funkcí lesa o výměře 1 ha a více a o výši poplatků za odnětí

rozhodl

o žádosti společnosti LB MINERALS, s. r. o., IČO: 27994929, Tovární 431, 330 12 Horní Bříza, zastoupené jednatelem Ing. Ladislavem Matouškem (*dále též „žadatel“*) doručené dne 21. 6. 2019 o dočasné odnětí pozemků určených k plnění funkcí lesa (*dále též „PUPFL“*) za účelem postupující těžby surového kaolinu v dobývacím prostoru **Kaznějov I a Kaznějov II** takto:

1. povoluje

podle § 13 odst. 1 lesního zákona

dočasné odnětí pozemků určených k plnění funkcí lesa

pro těžbu surového kaolinu v dobývacím prostoru Kaznějov I v k. ú. Kaznějov na dobu od **1. 9. 2019 do 31. 8. 2049** o celkové výměře **1,0657 ha**. Dočasným odnětím jsou dotčeny níže uvedené lesní pozemky:

Obec Kaznějov, katastrální území Kaznějov

Číslo LV	Jméno (název) a adresa vlastníka PUPFL	Druh pozemku	odnětí m ²	
			p.p.č.	výměra
47	ČR – Lesy České republiky, s. p.	lesní pozemek	1259/178	1 542
			1259/179	6 007
			1260/7	3 059
		ostatní plocha	1299/5	49
Celkem:				10 657

Označení pozemků dle Geometrického plánu čís.: 1483-32/2019 odsouhlaseného dne 5. 3. 2019 Katastrálním úřadem pro Plzeňský kraj, Katastrálním pracovištěm Kralovice pod číslem: PGP-90/2019-435 (ve spisu jako příloha žádosti č. 4) a Účelové dlužní mapy stavu KN DP Kaznějov I, DP Kaznějov II s vyznačením etap odnětí z PUPFL doplněné ke dni 14. 6. 2019 ev. číslo: 35 311 021 (ve spisu jako příloha žádosti č. 3).

2. u k l á d á

podle § 16 odst. 2 písm. f) lesního zákona žadateli tato **opatření v zájmu ochrany pozemků určených k plnění funkcí lesa:**

- a) před zahájením odlesnění řádně vytyčit a vyznačit hranice pozemků nebo jejich částí, pro které bylo dočasné odnětí povoleno, a to za spoluúčasti zástupce vlastníka,
- b) započít s odlesněním až po nabytí právní moci rozhodnutí podle zvláštních předpisů k dalšímu využití PUPFL a v činnosti postupovat po dohodě s vlastníkem lesních pozemků (resp. jeho odborným lesním hospodářem),
- c) provést pro rekultivační účely skrývku půdy z odlesněné plochy a deponovat ji na místě dohodnutém s vlastníkem pozemků,
- d) před uplynutím doby dočasného odnětí provést na odňatých pozemcích půdní úpravy a rekultivace podle předloženého plánu rekultivace (Souhrnný plán sanace a rekultivace v DP Kaznějov I a Souhrnný plán sanace a rekultivace v DP Kaznějov II – Revize 2010).

3. s t a n o v í

podle § 17 odst. 1 lesního zákona **poplatek za dočasné odnětí pozemků určených k plnění funkcí lesa**, který je žadatel povinen zaplatit u dočasného odnětí do 31.12 kalendářního roku, v němž odnětí trvá (v letech 2019 – 2049 včetně). Celkový poplatek činí [REDAKCE]

Rozdělení poplatku dle § 17 odst. 4 zákona o lesích:

40% - je příjmem rozpočtu obce dle katastrální příslušnosti a může být použit jen pro zlepšení životního prostředí v obci nebo pro zachování lesa, **60%** - připadá Státnímu fondu životního prostředí.

Přehled ročních poplatků stanovených od 1. 9. 2019 do 31. 8. 2049:

Období	Roční poplatek (Kč)	z toho SFŽP (60%) (Kč)	z toho Obec Kaznějov (40 %) (Kč)
09/2019 – 12/2019			
2020 - 2048			
01/2049 – 08/2049			

Poplatek za dočasné odnětí bude převeden na účet Celního úřadu pro Plzeňský kraj, č. ú.: 8758-7721361/0710, konstantní symbol 1148, variabilní symbol 27994929. Nedodržení lhůty splatnosti bude penalizováno Celním úřadem pro Plzeňský kraj.

Uvedené podmínky se ukládají žadateli:

**LB MINERALS, s.r.o.
Tovární 431
330 12 Horní Bříza
IČO: 27994929**

Podle § 27 odst. 1 písm. a) zákona č. 500/2004 Sb., správní řád (dále jen „správní řád“) ve znění pozdějších předpisů jsou účastníky řízení:

- LB MINERALS, s. r. o., IČO: 27994929, Horní Bříza 431, 330 12 Horní Bříza
- ČR - Lesy České republiky, s. p., IČO: 42196451, Přemyslova 1106/19, Nový Hradec Králové, 500 08 Hradec Králové 8

O d ů v o d n ě n í

Rozhodnutí o odnětí pozemků plnění funkcí lesa je výjimkou ze zákazu využívat tyto pozemky k jiným účelům (§ 13 odst. 1 lesního zákona).

Podáním doručeným dne 21. 6. 2019 požádala společnost LB MINERALS, s. r. o., Tovární 431, 330 12 Horní Bříza, zastoupená jednatelem společnosti Ing. Ladislavem Matouškem o vydání rozhodnutí o dočasném odnětí PUPFL podle § 16 odst. 1 lesního zákona pro

těžbu surového kaolinu v dobývacím prostoru Kaznějov I a Kaznějov II v k. ú. Kaznějov, (obec Kaznějov).

Žádost o odnětí byla doložena souhlasem vlastníka PUPFL a náležitostmi podle vyhlášky č. 77/1996 Sb., o náležitostech žádosti o odnětí nebo omezení a podrobnostech o ochraně pozemků určených k plnění funkcí lesa.

Pod povrchem lesních porostů jsou zásoby surového kaolinu a plocha dobývacího prostoru je určena k dočasnému odnětí v souladu s lesním zákonem. Zájem na dotěžení ložiska vyhrazeného nerostu je v tomto případě nadřazen zájmu na plnění funkcí lesa na daném pozemku.

Nárok vlastníků pozemků na úhradu ztráty z předčasné likvidace lesního porostu a na úhradu případných zvýšených provozních nákladů podle § 21 odst. 2 a 3 lesního zákona není vydáním tohoto rozhodnutí dotčen.

O postupu odlesnění se dohodne žadatel s vlastníkem lesa (odborným lesním hospodářem). U pozemků dočasně odňatých dochází k opětovnému využití plnění funkcí lesa dnem oznámení žadatele Krajskému úřadu Plzeňského kraje o skončení jiného využití a o zabezpečení opatření uvedených v § 4 odst. 1 vyhlášky č. 77/1996 Sb.

Poplatek za odnětí byl stanoven krajským úřadem v souladu s příslušnými ustanoveními lesního zákona. Výše poplatku byla stanovena podle přílohy k lesnímu zákonu s použitím průměrné ceny dřeva stanovené Ministerstvem zemědělství v době vydání rozhodnutí, tj. pro rok 2019 ve výši ■■■■ Kč/m³. Poplatek se platí na účet Celního úřadu pro Plzeňský kraj. Splatnost poplatku je uvedena v § 18 lesního zákona.

Dle přílohy lesního zákona je poplatek stanoven za odnětí lesních pozemků, v případě pozemku p. č. 1299/5 v k. ú. Kaznějov (druh pozemku ostatní plocha) o výměře 0,0049 ha nebyl tedy poplatek předepsán.

Platnost rozhodnutí o dočasném odnětí zaniká podle § 16 odst. 5 písm. b) lesního zákona uplynutím doby, na kterou bylo rozhodnutí vydáno. Případnou žádost o prodloužení doby platnosti rozhodnutí je nutno podat orgánu státní správy lesů, který rozhodnutí vydal, a to před uplynutím doby jeho platnosti.

Podle ustanovení § 13 odst. 1 lesního zákona musí být veškeré pozemky určené k plnění funkcí lesa účelně obhospodařovány podle tohoto zákona, jejich využití k jiným účelům je zakázáno. O výjimce z tohoto zákazu rozhoduje orgán státní správy lesů na základě žádosti vlastníka lesního pozemku, nebo ve veřejném zájmu. Pokud je žadatelem jiný subjekt než vlastník dotčeného PUPFL, lze o odnětí nebo o omezení rozhodnout bez jeho souhlasu nebo proti jeho vůli jen v tom případě, pokud žadatel doloží existenci veřejného zájmu ve smyslu § 13 odst. 1 lesního zákona. O stanovení dobývacího prostoru Kaznějov I rozhodl Obvodní báňský úřad v Plzni pod č. j.: 1583/07/06/3/465/Dol/Liš ze dne 26. 7. 2007. Rozhodnutí nabylo právní moci dne 14. 08. 2007. K návrhu dobývacího prostoru Kaznějov I vydalo Ministerstvo zemědělství ČR dne 30. 11. 2006 pod č. j.: 34838/06-16210 souhlasné závazné stanovisko. O stanovení dobývacího prostoru Kaznějov II rozhodl Obvodní báňský úřad v Plzni pod č. j.: SBS 22924/2011/3 ze dne 31. 8. 2011. Rozhodnutí nabylo právní moci dne 20. 9. 2011. K návrhu dobývacího prostoru Kaznějov II vydalo Ministerstvo zemědělství ČR souhlasná závazná stanoviska č. j.: 35740/08-16210

ze dne 30. 1. 2009 a č. j.: 37981/2010-16210 ze dne 30. 12. 2010.


Při vlastním užívání pozemku pro daný účel (těžba kaolinu) je pak nutné dodržovat příslušná ustanovení lesního zákona a zejména neohrozit sousední lesní porosty.

Ve schváleném dobývacím prostoru se nalézají zásoby surového kaolinu, které mají být postupně odtěženy. V rámci postupného odtěžení předložil žadatel žádost k odnětí částí lesních porostů, které je již 10. etapou odnímání PUPFL v DP Kaznějov I a Kaznějov II. Jak je výše uvedeno, dočasné odnětí PUPFL probíhá v souladu s lesním zákonem.

Proto bylo rozhodnuto tak, jak je ve výroku uvedeno.

Poučení

Proti tomuto rozhodnutí lze podat ve lhůtě do 15 dnů ode dne jeho oznámení odvolání k Ministerstvu zemědělství podáním učiněným u Krajského úřadu Plzeňského kraje.



vedoucí oddělení lesnictví a myslivosti

v zastoupení



referent oddělení lesnictví a myslivosti

Rozdělovník

Účastník řízení (na dodejku):

LB MINERALS, s.r.o., Tovární 431, 330 12 Horní Bříza

Lesy České republiky, s. p., Přemyslova 1106/19, Nový Hradec Králové, 500 08 Hradec Králové 8

Dotčený orgán (po nabytí právní moci):

Městský úřad Kralovice, Odbor životního prostředí, Markova tř. 2, 331 41 Kralovice

Ostatní (po nabytí právní moci):

Celní úřad pro Plzeňský kraj, Antonína Uxy 945/11, Plzeň 3-Jižní Předměstí, 301 00 Plzeň 1

MĚSTSKÝ ÚŘAD KRALOVICE

Markova 2, Kralovice PSČ 331 41

ODBOR ŽIVOTNÍHO PROSTŘEDÍ
pracoviště Manětínská 493, Kralovice PSČ 331 41



LCR0684226

VÁŠ DOPIS ZN.: LBM-30-1-089/2016
ZE DNE: 18.10.2016
ČJ.: OŽP/20267/16 Kral
SPIS. ZN.: OŽP/3187/2016 Kral
OPRÁVNĚNÁ
ÚŘEDNÍ OSOBA
TEL.:
FAX:
E-MAIL:

DATUM: 25.10.2016

Lesy České republiky, s.p.
Přemyslova 1106, 501 68 Hradec Králové
Lesní správa Plasy

PID:
- 330101-2017

číslo jednací:

Druh, typ zásilky:

LB MINERALS, s.r.o.
Tovární 431, 330 12 Horní Bříza
VJ Kaznějov
Kaznějov 597, 331 51 Kaznějov



Toto rozhodnutí nabylo právní moci dne 11.11.2016

Toto rozhodnutí je vykonatelné dne.....

Městský úřad Kralovice
Odbor životního prostředí

dne 11.11.2016

podpis

ROZHODNUTÍ

Městský úřad Kralovice, odbor životního prostředí jako orgán státní správy lesů, příslušný podle zákona č. 314/2002 Sb., o stanovení obcí s pověřeným obecním úřadem a stanovení obcí s rozšířenou působností a dle § 48 odst. 1 písm. d) zákona č. 289/1995 Sb., o lesích a o změně a doplnění některých zákonů (lesní zákon), ve znění pozdějších předpisů

povoluje

podle § 13 odst. 1 a § 15 odst. 1 lesního zákona

odněti pozemků určených k plnění funkcí lesa,

dočasně na dobu 30 let, tj. ode dne 1.11.2016 do dne 31.10.2046 se vyjímá z pozemků určených k plnění funkcí lesa tento pozemek:

obec	katastr.území	p.č.	výměra v ha	vedený jako druh pozemku
Kaznějov	Kaznějov	1304/1	0,0732	ostatní plocha (ostatní komunikace)

Označení pozemku je provedeno podle identifikace parcel z map KN katastrálního úřadu pro Plzeňský kraj a výpisu z katastru nemovitostí.

Označení účastníků dle § 27 odst. 1 zákona č. 500/2004 Sb., správní řád (dále jen „správní řád“):

- LB MINERALS, s.r.o., Tovární 431, 330 12 Horní Bříza, IČ 27994929
- Lesy České republiky, s.p., Přemyslova 1106/19, 500 08 Hradec Králové, IČ 42196451

Odůvodnění:



Žadatel, LB MINERALS, s.r.o., se sídlem Tovární 431, 330 12 Horní Bříza, požádal dne 21.10.2016 o dočasné odnětí pozemku p.č. 1304/1 v k.ú. Kaznějov z pozemků určených k plnění funkcí lesa. Tento pozemek je součástí dobývacího prostoru Kaznějov I, kde dochází k postupnému odnětí pozemků určených k plnění funkcí lesa, tak jak postupuje těžba surového kaolinu. Pozemek je vedený jako druh pozemku ostatní plocha, způsob využití ostatní komunikace, se způsobem ochrany pozemek určený k plnění funkcí lesa. Pozemek s tímto využitím je v lesním zákoně dle § 3 odst. 1 písm. b) zařazen do jiných pozemků, tudíž se na něj nevztahuje dle Přílohy k zákonu č. 289/1995 Sb. výpočet poplatku za odnětí lesních pozemků. Z těchto důvodů se poplatek za odnětí nestanovuje. K žádosti byl přiložen souhlas vlastníka pozemku s odnětím. Příslušnost správního orgánu k vydání rozhodnutí je dána tím, že jde o vynětí pozemků u pozemků do 1 ha.

Pozemek dočasně odňatý přestává být součástí pozemků určených k plnění funkcí lesa dnem 1.11.2016 a opětovně se stává pozemkem určeným k plnění funkcí lesa uplynutím lhůty, na kterou bylo rozhodnutí vydáno. Případnou žádost o prodloužení platnosti rozhodnutí je nutno podat u odboru životního prostředí MěÚ Kralovice před uplynutím uvedené doby.

Poučení:

Proti tomuto rozhodnutí může ve smyslu ustanovení § 81 správního řádu účastník řízení, který jím může být přímo dotčen, podat podle ustanovení § 83 odst. 1 správního řádu odvolání, ve kterém se uvede v jakém rozsahu se rozhodnutí napadá a dále namítaný rozpor s právními předpisy nebo nesprávnost rozhodnutí nebo řízení, jež mu předcházelo, ve lhůtě 15 dnů ode dne jeho oznámení ke Krajskému úřadu Plzeňského kraje podáním učiněným u Městského úřadu Kralovice, odboru životního prostředí.

Odvolání musí dle § 82 odst. 2 správního řádu obsahovat náležitosti uvedené v § 37 odst. 2 správního řádu a podává se s potřebným počtem stejnopisů shodným s počtem účastníků řízení a jeden stejnopis pro správní orgán. Nepodá-li účastník potřebný počet stejnopisů, vyhotoví je na jeho náklady Městský úřad Kralovice, odbor životního prostředí. Podané odvolání má v souladu s ustanovením § 85 odst. 1 správního řádu odkladný účinek. Odvolání jen proti odůvodnění rozhodnutí je nepřipustné.



referent státní správy lesů, myslivosti a rybářství
odbor životního prostředí, Městský úřad Kralovice

Obdrží:

- LB MINERALS, s.r.o., Tovární 431, 330 12 Horní Bříza, VJ Plzeňsko, Kaznějov 597, 331 51 Kaznějov
- Lesy České republiky, s.p., Přemyslova 1106/19, 500 08 Hradec Králové, LS Plasy, Žebnická 7, 331 01 Plasy
vlastní 221.1.5 A/5

MĚSTSKÝ ÚŘAD KRALOVICE

Markova 2, Kralovice PSČ 331 41

ODBOR ŽIVOTNÍHO PROSTŘEDÍ
pracoviště Manětínská 493, Kralovice PSČ 331 41

VÁŠ DOPIS ZN.: LBM-30-1-044/2016
ZE DNE: 4.4.2016
ČJ.: OŽP/6763/16 Kral
SPIS. ZN.: OŽP/1336/2016 Kral
OPRÁVNĚNÁ
ÚŘEDNÍ OSOBA
TEL.:
FAX:
E-MAIL:
DATUM: 15.4.2016

LB MINERALS, s.r.o.
Tovární 431, 330 12 Horní Bříza
VJ Kaznějov
Kaznějov 597, 331 51 Kaznějov



Toto rozhodnutí nabylo právní moci dne 10.5.2016

Toto rozhodnutí je vykonatelné dne.....

Městský úřad Kralovice
Odbor životního prostředí

dne 11.5.2016 podpis: [redacted]

ROZHODNUTÍ

Městský úřad Kralovice, odbor životního prostředí jako orgán státní správy lesů, příslušný podle zákona č. 314/2002 Sb., o stanovení obcí s pověřeným obecním úřadem a stanovení obcí s rozšířenou působností a dle § 48 odst. 1 písm. d) zákona č. 289/1995 Sb., o lesích a o změně a doplnění některých zákonů (lesní zákon), ve znění pozdějších předpisů

povoluje

podle § 13 odst. 1 a § 15 odst. 1 lesního zákona

odnětí pozemků určených k plnění funkcí lesa,

dočasně na dobu 30 let, tj. ode dne 1.5.2016 do dne 30.4.2046 se vyjímá z pozemků určených k plnění funkcí lesa tento pozemek:

obec	katastr.území	p.č.	výměra v ha	vedený jako druh pozemku
Kaznějov	Kaznějov	1304/16	0,2542	ostatní plocha (ostatní komunikace)

Označení pozemku je provedeno podle identifikace parcel z geometrického plánu č. 1323-122/2015 úředně ověřeného [redacted] dne 1.6.2015 pod č. 139/2015 a odsouhlaseného Katastrálním úřadem pro Plzeňský kraj, katastrální pracoviště Kralovice dne 9.6.2015 pod číslem 136/2015-435.

Označení účastníků dle § 27 odst. 1 zákona č. 500/2004 Sb., správní řád (dále jen „správní řád“):

- LB MINERALS, s.r.o., Tovární 431, 330 12 Horní Bříza, IČ 27994929
- Lesy České republiky, s.p., Přemyslova 1106/19, 500 08 Hradec Králové, IČ 42196451

Odůvodnění:

Žadatel, LB MINERALS, s.r.o., se sídlem Tovární 431, 330 12 Horní Bříza, požádal dne 7.4.2016 o dočasné odnětí pozemku p.č. 1304/16 v k.ú. Kaznějov z pozemků určených k plnění funkcí lesa. Tento pozemek je součástí dobývacího prostoru Kaznějov I, kde dochází k postupnému odnětí pozemků určených k plnění funkcí lesa, tak jak postupuje těžba surového kaolinu. Pozemek je vedený jako druh pozemku ostatní plocha, způsob využití ostatní komunikace, se způsobem ochrany pozemek určený k plnění funkcí lesa. Pozemek s tímto využitím je v lesním zákoně dle § 3 odst. 1 písm. b) zařazen do jiných pozemků, tudíž se na něj nevztahuje dle Přílohy

k zákonu č. 289/1995 Sb. výpočet poplatku za odnětí lesních pozemků. Z těchto důvodů se poplatek za odnětí nestanovuje.

K žádosti byl přiložen souhlas vlastníka pozemku s odnětím.

Příslušnost správního orgánu k vydání rozhodnutí je dána tím, že jde o vynětí pozemků u pozemků do 1 ha.

Pozemek dočasně odňatý přestává být součástí pozemků určených k plnění funkcí lesa dnem 1.5.2016 a


opětovně se stává pozemkem určeným k plnění funkcí lesa uplynutím lhůty, na kterou bylo rozhodnutí vydáno.

Případnou žádost o prodloužení platnosti rozhodnutí je nutno podat u odboru životního prostředí MěÚ Kralovice před uplynutím uvedené doby.

Poučení:

Proti tomuto rozhodnutí může ve smyslu ustanovení § 81 správního řádu účastník řízení, který jím může být přímo dotčen, podat podle ustanovení § 83 odst. 1 správního řádu odvolání, ve kterém se uvede v jakém rozsahu se rozhodnutí napadá a dále namítaný rozpor s právními předpisy nebo nesprávnost rozhodnutí nebo řízení, jež mu předcházelo, ve lhůtě 15 dnů ode dne jeho oznámení ke Krajskému úřadu Plzeňského kraje podáním učiněným u Městského úřadu Kralovice, odboru životního prostředí.

Odvolání musí dle § 82 odst. 2 správního řádu obsahovat náležitosti uvedené v § 37 odst. 2 správního řádu a podává se s potřebným počtem stejnopisů shodným s počtem účastníků řízení a jeden stejnopis pro správní orgán. Nepodá-li účastník potřebný počet stejnopisů, vyhotoví je na jeho náklady Městský úřad Kralovice, odbor životního prostředí. Podané odvolání má v souladu s ustanovením § 85 odst. 1 správního řádu odkladný účinek. Odvolání jen proti odůvodnění rozhodnutí je **nepřípustné**.



ředitel státní správy lesu, myslivosti a rybářství
odbor životního prostředí, Městský úřad Kralovice

Obdrželi:

- LB MINERALS, s.r.o., Tovární 431, 330 12 Horní Bříza, VJ Plzeňsko, Kaznějov 597, 331 51 Kaznějov

- Lesy České republiky, s.p., Přemyslova 1106/19, 500 08 Hradec Králové, LS Plasy, Žebnická 7, 331 01 Plasy

vlastní 221.1.5 A/5


MĚSTSKÝ ÚŘAD KRALOVICE

Markova 2, Kralovice PSČ 331 41



LCR0684227

ODBOR ŽIVOTNÍHO PROSTŘEDÍ pracoviště Manětínská 493, Kralovice PSČ 331 41

VÁŠ DOPIS ZN.: LBM-30-1-076/2016
ZE DNE: 2.9.2016
ČJ.: OŽP/17222/16 Kral
SPIS. ZN.: OŽP/2806/2016 Kral
OPRÁVNĚNÁ
ÚŘEDNÍ OSOBA: 
TEL.:
FAX:
E-MAIL:

DATUM: 8.9.2016

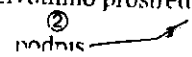
LB MINERALS, s.r.o.
Tovární 431, 330 12 Horní Bříza
VJ Kaznějov
Kaznějov 597, 331 51 Kaznějov



Toto rozhodnutí nabylo právní moci dne... 27.9.2016

Toto rozhodnutí je vykonatelné dne.....

Městský úřad Kralovice
Odbor životního prostředí

dne... 3.10.2016 podpis 

ROZHODNUTÍ

Lesy České republiky, s.p. se sídlem Přemyslova 1106, 501 68 Hradec Králové Lesní správa Plasy	
Datum: - 3 - 01 - 2017	PID:
Jedinečné číslo jednací:	
Množství:	Druh, typ zásilky:

Městský úřad Kralovice, odbor životního prostředí jako orgán státní správy lesů, příslušný podle zákona č. 314/2002 Sb., o stanovení obcí s pověřeným obecním úřadem a stanovení obcí s rozšířenou působností a dle § 48 odst. 1 písm. d) zákona č. 289/1995 Sb., o lesích a o změně a doplnění některých zákonů (lesní zákon), ve znění pozdějších předpisů

povoluje

podle § 13 odst. 1 a § 15 odst. 1 lesního zákona

odněti pozemků určených k plnění funkcí lesa,

dočasně na dobu 30 let, tj. ode dne 1.10.2016 do dne 30.9.2046 se vyjímá z pozemků určených k plnění funkcí lesa tento pozemek:

obec	katastr.území	p.č.	výměra v ha	vedený jako druh pozemku
Kaznějov	Kaznějov	1637	0,2553	ostatní plocha (ostatní komunikace)

Označení pozemku je provedeno podle identifikace parcel z map KN katastrálního úřadu pro Plzeňský kraj a výpisu z katastru nemovitostí.

Označení účastníků dle § 27 odst. 1 zákona č. 500/2004 Sb., správní řád (dále jen „správní řád“):

- LB MINERALS, s.r.o., Tovární 431, 330 12 Horní Bříza, IČ 27994929
- Lesy České republiky, s.p., Přemyslova 1106/19, 500 08 Hradec Králové, IČ 42196451

Odůvodnění:

Žadatel, LB MINERALS, s.r.o., se sídlem Tovární 431, 330 12 Horní Bříza, požádal dne 7.9.2016 o dočasně odněti pozemku p.č. 1637 v k.ú. Kaznějov z pozemků určených k plnění funkcí lesa. Tento pozemek je součástí dobývacího prostoru Kaznějov I, kde dochází k postupnému odněti pozemků určených k plnění funkcí lesa, tak jak postupuje těžba surového kaolinu. Pozemek je vedený jako druh pozemku ostatní plocha, způsob využití ostatní komunikace, se způsobem ochrany pozemek určený k plnění funkcí lesa. Pozemek s tímto využitím je v lesním zákoně dle § 3 odst. 1 písm. b) zařazen do jiných pozemků, tudíž se na něj nevztahuje dle Přílohy k zákonu č. 289/1995 Sb. výpočet poplatku za odněti lesních pozemků. Z těchto důvodů se poplatek za odněti nestanovuje. K žádosti byl přiložen souhlas vlastníka pozemku s odnětím.


Příslušnost správního orgánu k vydání rozhodnutí je dána tím, že jde o vynětí pozemků u pozemků do 1 ha.

Pozemek dočasně odňatý přestává být součástí pozemků určených k plnění funkcí lesa dnem 1.10.2016 a opětovně se stává pozemkem určeným k plnění funkcí lesa uplynutím lhůty, na kterou bylo rozhodnutí vydáno. Případnou žádost o prodloužení platnosti rozhodnutí je nutno podat u odboru životního prostředí MěÚ Kralovice před uplynutím uvedené doby.

Poučení:

Proti tomuto rozhodnutí může ve smyslu ustanovení § 81 správního řádu účastník řízení, který jím může být přímo dotčen, podat podle ustanovení § 83 odst. 1 správního řádu odvolání, ve kterém se uvede v jakém rozsahu se rozhodnutí napadá a dále namítaný rozpor s právními předpisy nebo nesprávnost rozhodnutí nebo řízení, jež mu předcházelo, ve lhůtě 15 dnů ode dne jeho oznámení ke Krajskému úřadu Plzeňského kraje podáním učiněným u Městského úřadu Kralovice, odboru životního prostředí.

Odvolání musí dle § 82 odst. 2 správního řádu obsahovat náležitosti uvedené v § 37 odst. 2 správního řádu a podává se s potřebným počtem stejnopisů shodným s počtem účastníků řízení a jeden stejnopis pro správní orgán. Nepodá-li účastník potřebný počet stejnopisů, vyhotoví je na jeho náklady Městský úřad Kralovice, odbor životního prostředí. Podané odvolání má v souladu s ustanovením § 85 odst. 1 správního řádu odkladný účinek. Odvolání jen proti odůvodnění rozhodnutí je nepřijatelné.



Marie Kralová
referent státní správy lesů, myslivosti a rybářství
odbor životního prostředí, Městský úřad Kralovice

Obdrželi:

- LB MINERALS, s.r.o., Tovární 431, 330 12 Horní Bříza, VJ Plzeňsko, Kaznějov 597, 331 51 Kaznějov
- Lesy České republiky, s.p., Přemyslova 1106/19, 500 08 Hradec Králové, LS Plasy, Žebnická 7, 331 01 Plasy
vlastní 221.1.5 A/5



KRAJSKÝ ÚŘAD PLZEŇSKÉHO KRAJE

ODBOR ŽIVOTNÍHO PROSTŘEDÍ

Škroupova 18, 306 13 Plzeň

Toto rozhodnutí nabylo právní moci dne 28. 1. 2020

KRAJSKÝ ÚŘAD Plzeňského kraje


24

Naše č. j.: PK-ŽP/1819119
Spis. zn.: ZN/4228/ŽP/19
Počet listů: 3
Počet příloh: 0
Počet listů příloh: 0

V Plzni dne 4. 1. 2020



Vyřizuje:
Tel.:
E-mail:



Datum: 9. 1. 2020

Dle rozdělovníku

Lesy České republiky, s.p. se sídlem Přemyslova 1106, 501 68 Hradec Králové Lesní správa Plasy	
Datum: - 5 -02- 2020	PID:
Jedinečné číslo jednací:	
Množství:	€



LCR0789619

ROZHODNUTÍ

Krajský úřad Plzeňského kraje, Odbor životního prostředí (*dále též „krajský úřad“*), jako správní orgán věcně a místně příslušný podle § 67 odst. 1 písm. g) zákona č. 129/2000 Sb., o krajích (krajské zřízení) v platném znění, § 47 odst. 1 písm. b) zákona č. 289/1995 Sb., o lesích a o změně a doplnění některých zákonů (*dále též „lesní zákon“*) v platném znění a podle § 48a odst. 1 písm. b) lesního zákona příslušný k vydání rozhodnutí o odnětí lesních pozemků plnění funkcí lesa o výměře 1 ha a více a o výši poplatků za odnětí

rozhodl

o žádosti společnosti LB MINERALS, s. r. o., IČO: 27994929, Tovární 431, 330 12 Horní Bříza, zastoupené jednatelem Ing. Ladislavem Matouškem (*dále též „žadatel“*) doručené dne 9. 12. 2019 o dočasné odnětí pozemků určených k plnění funkcí lesa (*dále též „PUPFL“*) za účelem postupující těžby surového kaolinu v dobývacím prostoru **Kaznějov I** takto:

1. povoluje

podle § 13 odst. 1 lesního zákona

dočasné odnětí pozemků určených k plnění funkcí lesa

pro těžbu surového kaolinu v dobývacím prostoru Kaznějov I v k. ú. Krašovice u Plzně na dobu **do 31. 12. 2049** o celkové výměře **4,2475 ha**. Dočasným odnětím jsou dotčeny níže uvedené pozemky určené k plnění funkcí lesa:



Obec Krašovice, katastrální území Krašovice u Plzně

Číslo LV	Jméno (název) a adresa vlastníka PUPFL	Druh pozemku	odnětí m ²	
			p.p.č.	výměra
118	ČR – Lesy České republiky, s. p.	lesní pozemek	530/9 531/24	5 046 35 785
		ostatní plocha	538/4 539/6	1 036 608
		Celkem:		42 475

Označení pozemků dle Geometrického plánu čis.: 299-70/2019 odsouhlaseného dne 4. 4. 2019 Katastrálním úřadem pro Plzeňský kraj, Katastrálním pracovištěm Kralovice pod číslem: PGP-245/2019-407 (ve spisu jako příloha žádosti č. 4) a Účelové důlní mapy stavu KN DP Kaznějov I, DP Kaznějov II s vyznačením etap odnětí z PUPFL doplněné ke dni 4. 12. 2019 ev. číslo: 35 311 021 (ve spisu jako příloha žádosti č. 3).

2. u k l á d á

podle § 16 odst. 2 písm. f) lesního zákona žadateli tato opatření v zájmu ochrany pozemků určených k plnění funkcí lesa:

- a) před zahájením odlesnění řádně vytyčit a vyznačit hranice pozemků nebo jejich částí, pro které bylo dočasné odnětí povoleno, a to za spoluúčasti zástupce vlastníka. Při odlesnění postupovat po dohodě s vlastníkem lesních pozemků (resp. jeho odborným lesním hospodářem),
- b) provést pro rekultivační účely skrývku půdy z odlesněné plochy a deponovat ji na místě dohodnutém s vlastníkem pozemků,
- c) před uplynutím doby dočasného odnětí provést na odňatých pozemcích půdní úpravy a rekultivace podle předloženého plánu rekultivace (Souhmný plán sanace a rekultivace v DP Kaznějov I).

3. s t a n o v í

podle § 17 odst. 1 lesního zákona **poplatek za dočasné odnětí pozemků určených k plnění funkcí lesa, který je žadatel povinen zaplatit u dočasného odnětí do 31.12 kalendářního roku, v němž odnětí trvá (v letech 2020 – 2049 včetně). Celkový poplatek činí** [REDACTED]

Rozdělení poplatku dle § 17 odst. 4 zákona o lesích:

40% - je příjmem rozpočtu obce dle katastrální příslušnosti a může být použit jen pro zlepšení životního prostředí v obci nebo pro zachování lesa, **60%** - připadá

Státnímu fondu životního prostředí.

Přehled ročních poplatků stanovených do 31. 12. 2049:

Období	Roční poplatek (Kč)	z toho SFŽP (60%) (Kč)	z toho Obec Krašovice (40 %) (Kč)
2020 - 2049			

Poplatek za dočasné odnětí bude převeden na účet Celního úřadu pro Plzeňský kraj, č. ú.: 8758-7721361/0710, konstantní symbol 1148, variabilní symbol 27994929. Nedodržení lhůty splatnosti bude penalizováno Celním úřadem pro Plzeňský kraj.

Uvedené podmínky se ukládají žadatelí:

**LB MINERALS, s.r.o.
Tovární 431
330 12 Horní Bříza
IČO: 27994929**

Podle § 27 odst. 1 písm. a) zákona č. 500/2004 Sb., správní řád (dále jen „správní řád“) ve znění pozdějších předpisů jsou účastníky řízení:

- LB MINERALS, s. r. o., IČO: 27994929, Horní Bříza 431, 330 12 Horní Bříza
- ČR - Lesy České republiky, s. p., IČO: 42196451, Přemyslova 1106/19, Nový Hradec Králové, 500 08 Hradec Králové 8

O d ů v o d n ě n í

Rozhodnutí o odnětí pozemků plnění funkcí lesa je výjimkou ze zákazu využívat tyto pozemky k jiným účelům (§ 13 odst. 1 lesního zákona).

Podáním doručeným dne 9. 12. 2019 požádala společnost LB MINERALS, s. r. o., Tovární 431, 330 12 Horní Bříza, zastoupená jednatelem společnosti Ing. Ladislavem Matouškem o vydání rozhodnutí o dočasném odnětí PUPFL podle § 16 odst. 1 lesního zákona pro těžbu surového kaolinu v dobývacím prostoru Kaznějov I v k. ú. Krašovice u Plzně, (obec Krašovice).

Žádost o odnětí byla doložena souhlasem vlastníka PUPFL a náležitostmi podle vyhlášky č. 77/1996 Sb., o náležitostech žádosti o odnětí nebo omezení a podrobnostech o ochraně pozemků určených k plnění funkcí lesa.

Pod povrchem lesních porostů jsou zásoby surového kaolinu a plocha dobývacího prostoru je určena k dočasnému odnětí v souladu s lesním zákonem. Zájem na dotěžení ložiska vyhrazeného nerostu je v tomto případě nadřazen zájmu na plnění funkcí lesa na daných pozemcích určených k plnění funkcí lesa.

Nárok vlastníků pozemků na úhradu ztráty z předčasné likvidace lesního porostu a na úhradu případných zvýšených provozních nákladů podle § 21 odst. 2 a 3 lesního zákona není vydáním tohoto rozhodnutí dotčen.

Odlesnění smí být provedeno pouze v požadovaném rozsahu. O postupu odlesnění se dohodne žadatel s vlastníkem lesa (odborným lesním hospodářem). Z tohoto důvodu byla stanovena podmínka pod písm. a) druhého bodu výroku rozhodnutí. Jestliže k dalšímu využití lesních pozemků odňatých plnění funkcí lesa pro daný účel je třeba jiné rozhodnutí podle zvláštních předpisů, nesmí být započato s jejich odlesňováním dřive, než toto rozhodnutí nabude právní moci (viz § 16 odst. 3 lesního zákona). U pozemků dočasně odňatých dochází k opětovnému využití plnění funkcí lesa dnem oznámení žadatele Krajskému úřadu Plzeňského kraje o skončení jiného využití a o zabezpečení opatření uvedených v § 4 odst. 1 vyhlášky č. 77/1996 Sb. V této době již musí být zcela rekultivovány a musí být řádně zajištěno opětovné plnění funkcí lesa (viz podmínky pod písm. b) a c) druhého bodu výroku rozhodnutí).

Poplatek za odnětí byl stanoven krajským úřadem v souladu s příslušnými ustanoveními lesního zákona. Výše poplatku byla stanovena podle přílohy k lesnímu zákonu s použitím průměrné ceny dřeva stanovené Ministerstvem zemědělství v době vydání rozhodnutí, tj. pro rok 2020 ve výši ████████č/m³. Jedná se o kategorii lesa hospodářského. Poplatek se platí na účet Celního úřadu pro Plzeňský kraj. Splatnost poplatku je uvedena v § 18 lesního zákona.

Dle přílohy lesního zákona je poplatek stanoven pouze za odnětí lesních pozemků (celkem 4,0831 ha), v případě pozemků p. č. 538/4 a p. č. 539/6 v k. ú. Krašovice u Plzně (druh pozemku ostatní plocha) o celk. výměře 0,1644 ha nebyl tedy poplatek předepsán.

Platnost rozhodnutí o dočasném odnětí zaniká podle § 16 odst. 5 písm. b) lesního zákona uplynutím doby, na kterou bylo rozhodnutí vydáno. Případnou žádost o prodloužení doby platnosti rozhodnutí je nutno podat orgánu státní správy lesů, který rozhodnutí vydal, a to před uplynutím doby jeho platnosti.

Podle ustanovení § 13 odst. 1 lesního zákona musí být veškeré pozemky určené k plnění funkcí lesa účelně obhospodařovány podle tohoto zákona, jejich využití k jiným účelům je zakázáno. O výjimce z tohoto zákazu rozhoduje orgán státní správy lesů na základě žádosti vlastníka lesního pozemku, nebo ve veřejném zájmu. Pokud je žadatelem jiný subjekt než vlastník dotčeného PUPFL, lze o odnětí nebo o omezení rozhodnout bez jeho souhlasu nebo proti jeho vůli jen v tom případě, pokud žadatel doloží existenci veřejného zájmu ve smyslu § 13 odst. 1 lesního zákona. O stanovení dobývacího prostoru Kaznějov I rozhodl Obvodní báňský úřad v Plzni pod č. j.: 1583/07/06/3/465/DoI/Liš ze dne 26. 7. 2007. Rozhodnutí nabylo právní moci dne 14. 08. 2007. K návrhu dobývacího prostoru Kaznějov I vydalo Ministerstvo zemědělství ČR dne 30. 11. 2006 pod č. j.: 34838/06-16210 souhlasné závazné stanovisko.

Při vlastním užívání pozemku pro daný účel (těžba kaolinu) je pak nutné dodržovat


příslušná ustanovení lesního zákona a zejména neohrozit sousední lesní porosty.

Ve schváleném dobývacím prostoru se nalézají zásoby surového kaolinu, které mají být postupně odtěženy. V rámci postupného odtěžení předložil žadatel žádost k odnětí částí lesních porostů, které je již 11. etapou odnímání PUPFL v DP Kaznějov I. Jak je výše uvedeno, dočasné odnětí PUPFL probíhá v souladu s lesním zákonem.

Proto bylo rozhodnuto tak, jak je ve výroku uvedeno.

Poučení

Proti tomuto rozhodnutí lze podat ve lhůtě do 15 dnů ode dne jeho oznámení odvolání k Ministerstvu zemědělství podáním učiněným u Krajského úřadu Plzeňského kraje.



vedoucí oddělení lesnictví a myslivosti

Rozdělovník

Účastník řízení (na dodejku):

LB MINERALS, s.r.o., Tovární 431, 330 12 Horní Bříza

Lesy České republiky, s. p., Přemyslova 1106/19, Nový Hradec Králové, 500 08 Hradec Králové 8

Dotčený orgán (po nabytí právní moci):

Městský úřad Nýřany, Odbor životního prostředí, Americká 39, 304 66 Plzeň


Ostatní (po nabytí právní moci):

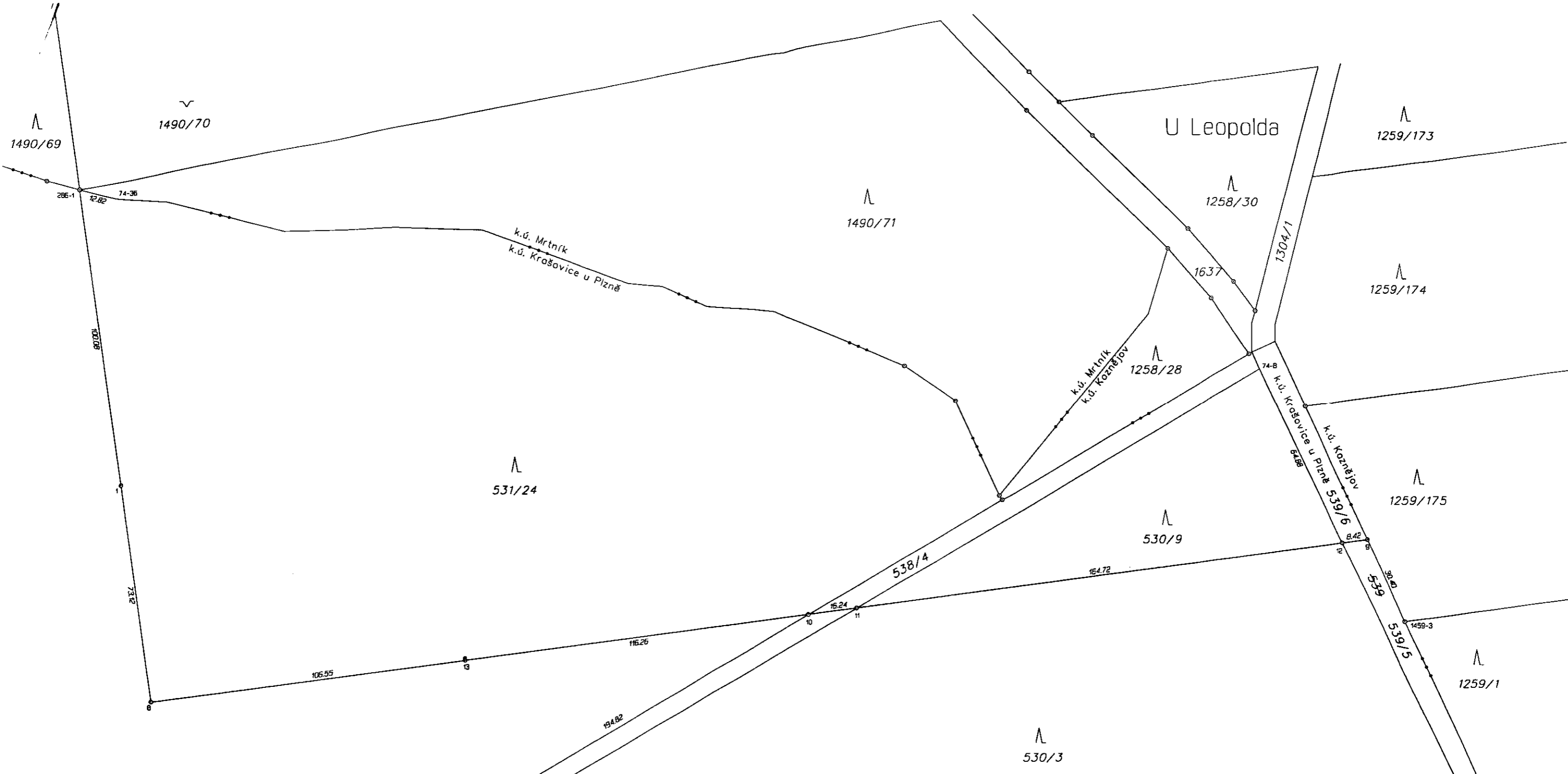
Celní úřad pro Plzeňský kraj, Antonína Uxy 945/11, Plzeň 3-Jižní Předměstí, 301 00 Plzeň 1

VÝKAZ DOSAVADNÍHO A NOVÉHO STAVU ÚDAJŮ KATASTRU NEMOVITOSTÍ

Dosavadní stav				Nový stav													
Označení pozemku parc. číslem	Výměra parcely			Druh pozemku Způsob využití	Označení pozemku parc. číslem	Výměra parcely			Druh pozemku Způsob využití	Typ stavby Způsob využití	Způsob určení výměr	Porovnání se stavem evidence právních vztahů					
	ha	m ²				ha	m ²					Díl přechází z pozemku katastru nemovitostí	Číslo listu vlastnictví	Výměra dílu		Označení dílu	
													ha	m ²			
530/3	107	95	07	lesní poz	530/3	107	44	61	lesní poz		0	530/3		118	107	44	61
					530/9		50	46	lesní poz		2	530/3		118		50	46
531/1	53	14	96	lesní poz	531/1	49	57	11	lesní poz		0	531/1		118	49	57	11
					531/24	3	57	85	lesní poz		2	531/1		118	3	57	85
538/2		80	81	ostat. pl. ostat.komunikace	538/2		70	45	ostat. pl. ostat.komunikace		0	538/2		118		70	45
					538/4		10	36	ostat. pl. ostat.komunikace		2	538/2		118		10	36
539	*1)	79	34	ostat. pl. ostat.komunikace	539/5		73	28	ostat. pl. ostat.komunikace		2	539		118		73	28
					539/6		6	08	ostat. pl. ostat.komunikace		2	539		118		6	08
	162	70	18			162	70	20									

*1) Změna výměry +2 m2 podle §37odst.(1) písm.a) katastrální vyhlášky u parcely č.539

GEOMETRICKÝ PLÁN pro rozdělení pozemku	Geometrický plán ověřil úředně oprávněný zeměměřický inženýr:	Stejnopis ověřil úředně oprávněný zeměměřický inženýr:
	Jméno, příjmení: ██████████	Jméno, příjmení: ██████████
	Číslo položky seznamu úředně oprávněných zeměměřických inženýrů: 2282/05	Číslo položky seznamu úředně oprávněných zeměměřických inženýrů: 2282/05
	Dne: 1. dubna 2019 Číslo: 148/2019	Dne: 4.4.2019 Číslo: 156/2019
	Nálezitostmi a přesností odpovídá právním předpisům.	Tento stejnopis odpovídá geometrickému plánu v elektronické podobě uloženému v dokumentaci katastrálního úřadu.
Vyhovitel: GEOREAL spol. s r.o. Hálkova 12 301 00 Plzeň	Katastrální úřad souhlasí s očíslováním parcel. Katastrální úřad pro Plzeňský kraj KP Plzeň-sever ██████████ PGP-245/2019-407 2019.04.04 07:51:35 CEST	Ověření stejnopisu geometrického plánu v listinné podobě.
Číslo plánu: 299-70/2019		
Okres: Plzeň-sever		
Obec: Krašovice		
Kat. území: Krašovice u Plzně		
Mapový list: Kralovice 9-7/21		
Dosavadním vlastníkům pozemků byla poskytnuta možnost seznámit se v terénu s průběhem navrhovaných nových hranic, které byly oznaženy předepsaným způsobem: plast.mezníky, kolíčky		



Seznam souřadnic (S-JTSK)
Číslo bodu Souřadnice pro zápis do KN

Číslo bodu	Y	X	Kód kv.	Poznámka
k.ú. Kaznějov (664553)				
1459-3	823183.17	1054308.51	4	plast.mezník
k.ú. Krašovice u Plzně (674117)				
74-3	823548.33	1054408.55	4	kolík
74-4	823551.57	1054403.91	4	kolík
74-8	823232.11	1054223.49	4	kolík
74-36	823614.98	1054165.66	4	kolík
1	823614.11	1054261.82	3	plast.mezník
8	823604.37	1054334.25	3	plast.mezník
9	823195.90	1054280.95	4	plast.mezník
10	823383.57	1054305.44	4	plast.mezník
11	823367.50	1054303.34	4	plast.mezník
12	823204.24	1054282.04	4	plast.mezník
13	823498.78	1054320.47	3	
k.ú. Mrtník (700169)				
286-1	823627.44	1054162.71	4	plast.mezník



OBVODNÍ BÁŇSKÝ ÚŘAD V PLZNI

HŘÍMALÉHO 11, 301 00 PLZEŇ

LASSELSBERGER, a.s.
divize SUROVINY

22 -01- 2009

Ředitel divize

LB MINERALS, s.r.o.

Horní Bříza č.p. 431
330 12 Horní Bříza

Váš dopis značky / ze dne
LBM-30-1-16/2009

Naše značka
114/09/06/460.1/Mil/Liš

Vyřizuje / linka

V Plzni
20.1.2009

Věc :


Potvrzení o změně v evidenci dobývacího prostoru Kaznějov I ev.č. 6/0371

Obvodní báňský úřad v Plzni obdržel dne 14. 1. 2009 Vaši žádost o změnu v evidenci dobývacího prostoru Kaznějov I, doloženou mimo jiné pravomocným usnesením Krajského soudu v Plzni ze dne 22.12.2008, spis. značky F 27256/2008, B 1345/6 – 441 o zápisu přeměny právní formy obchodní společnosti do obchodního rejstříku, kterým se v obchodním rejstříku vedeném u Krajského soudu v Plzni v oddílu B, vložce 1345 vymazává obchodní firma LB MINERALS, a.s. a zapisuje se obchodní firma LB MINERALS, s.r.o. a potvrzením Československé obchodní banky, a.s., ze dne 19.12.2008, č.j. CPM/KRA/105/08, kterým se potvrzuje, že v souvislosti se změnou právní formy společnosti LB MINERALS, a.s. na LB MINERALS, s.r.o. se od 1.1.2009 mění označení majitele „Zvláštního účtu finančních rezerv na sanaci a rekultivace“ č. 17807273/0300 a „Zvláštního účtu finančních rezerv na důlní škody“ č. 117008233/0300, dříve vedených na LB MINERALS, a.s. na LB MINERALS, s.r.o., Obvodní báňský úřad v Plzni po přezkoumání Vaší žádosti provedl požadovanou změnu a vydává:

„Potvrzení o zaevidování dobývacího prostoru Kaznějov I“.

Dobývací prostor Kaznějov I je na Obvodním báňském úřadu v Plzni evidován v evidenční knize dobývacích prostorů díl 6, folio 0371 na organizaci:

Název: LB MINERALS, s.r.o.
Sídlo: Horní Bříza č.p. 431, PSČ 330 12
IČ: 27994929

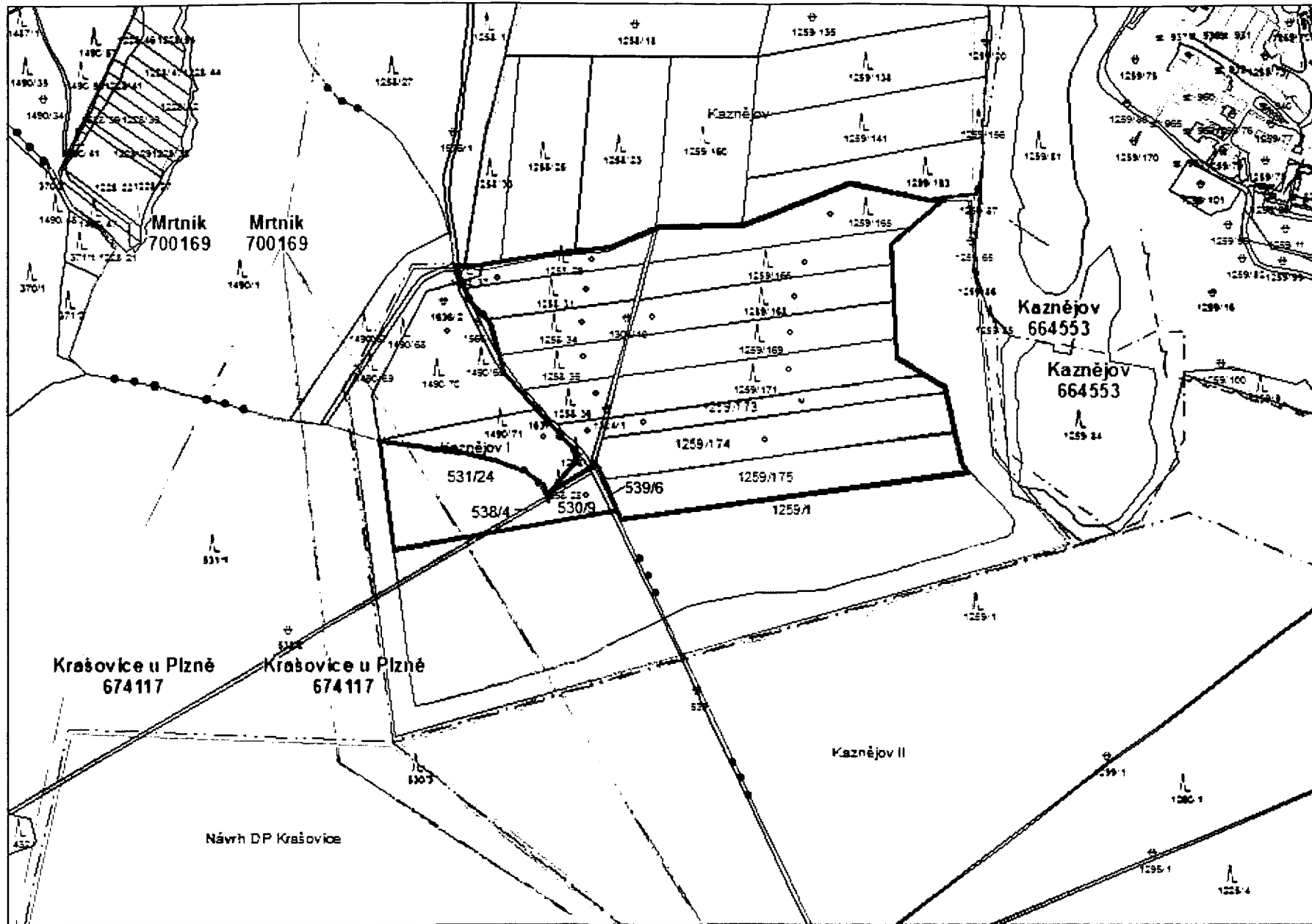

OBVODNÍ BÁŇSKÝ ÚŘAD
Hřímálého 11
301 00 PLZEŇ 1


předseda úřadu

Na vědomí:

- Český báňský úřad v Praze, Kozi 4, 110 01 Praha 1
- Česká geologická služba – Geofond, Kostelní 26, 170 06 Praha 7
- Ministerstvo průmyslu a obchodu, odbor surovinové politiky, Na Františku 32, 110 15 Praha

DP Kaznějov I

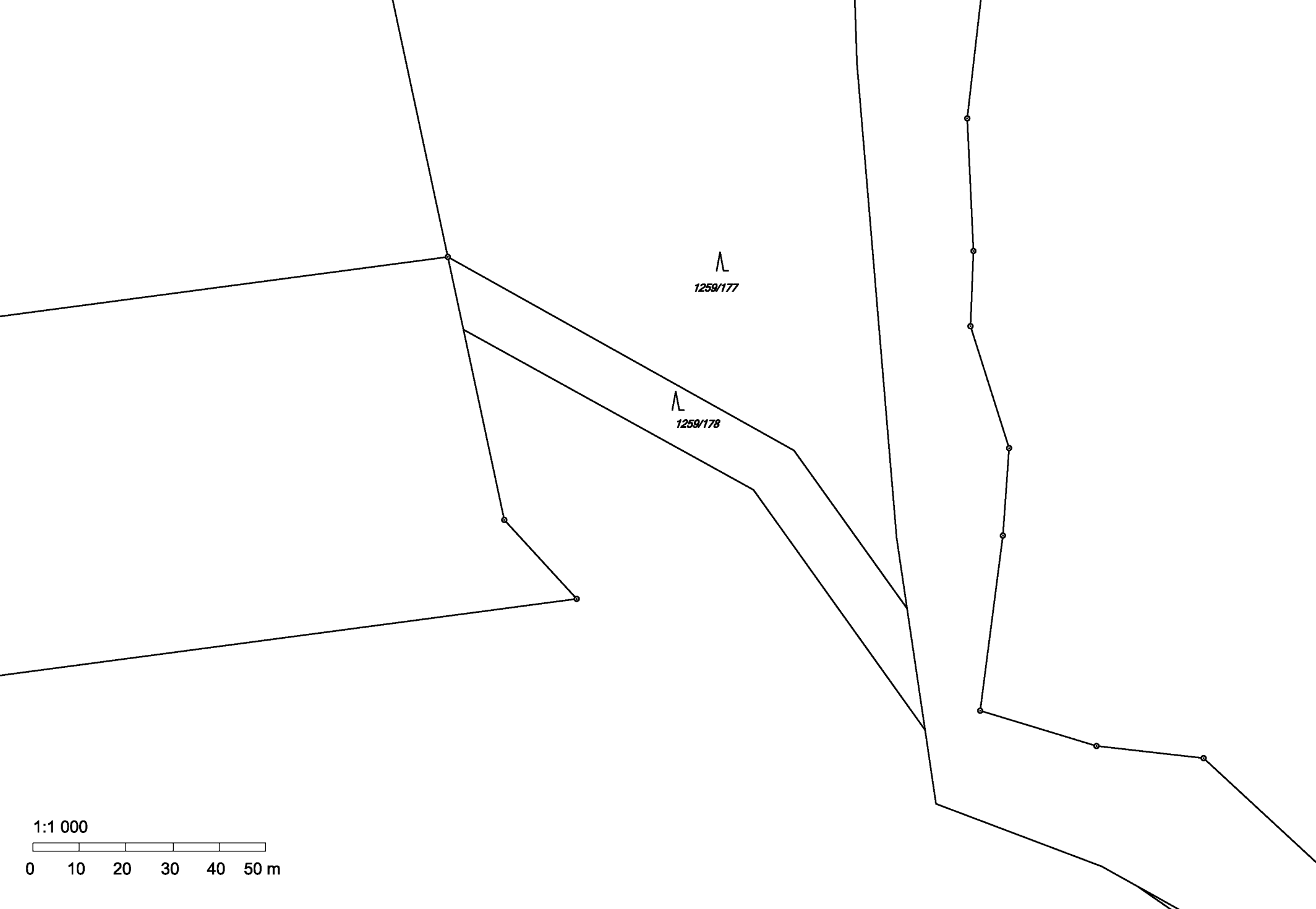


1:10 000

**MINERALS**



LČR, s.p. - předmět pachtu



Λ
1259/177

Λ
1259/178

1:1 000
0 10 20 30 40 50 m

1261/82

Katastrální území

906

907

908

909

1261/114

1261/112

1261/66

1634

1261/144

1261/68

917

1261/111

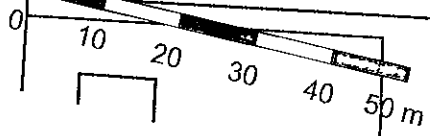
1261/59

1261/61

1261/46

1261/113

1:1 000





OBVODNÍ BÁŇSKÝ ÚŘAD V PLZNI

HŘÍMALÉHO 11, 301 00 PLZEŇ



Věc :

Naše značka
1583/07/06/3/465/Dol/Liš



V Plzni
26.7.2007

NABÝLO PRÁVNÍ MOCI	14. 8. 2007	①
DNE:		
Podpis:		
Datum:	20. 8. 2007	

ROZHODNUTÍ **o stanovení dobývacího prostoru**

Obvodní báňský úřad v Plzni (dále jen „OBÚ“), jako věcně i místně příslušný orgán státní báňské správy, podle ustanovení § 41 odst. 2 písm. a) a § 38 zákona č. 61/1988 Sb., o hornické činnosti, výbušninách a o státní báňské správě, ve znění pozdějších předpisů, ve správním řízení k žádosti organizace LASSELSBERGER, a.s., se sídlem Plzeň, Jižní předměstí, Adelova 2549/1, PSČ 320 00, IČ 25238078, návrh na stanovení dobývacího prostoru „Kaznějov I“ pro dobývání výhradního ložiska kaolínu Kaznějov – jih 2, vedeném za účastenství ve smyslu § 27 odst. 1 písm. b) zákona č. 500/2004 Sb., správní řád, ve znění pozdějších předpisů (dále jen „správní řád“) Města Kaznějov, Ke Škále 220, 331 51 Kaznějov; Obce Mrtník, Mrtník 52, 331 52 Dolní Bělá; Obce Krašovice, Krašovice 10, 330 13 Trnová; Lesů České republiky, s.p., Přemyslova 1106/19, 501 68 Nový Hradec Králové, rozhodl takto:

OBÚ na základě ustanovení § 27 odst. 1 zákona č. 44/1988 Sb., o ochraně a využití nerostného bohatství (horní zákon), ve znění pozdějších předpisů (dále jen „horní zákon“), za součinnosti s dotčenými orgány státní správy, zejména v dohodě s Ministerstvem životního prostředí, odborem výkonu státní správy III, Plzeň, Městským úřadem Kralovice, odborem životního prostředí, obcemi Krašovice, Mrtník a Městem Kaznějov, jako orgány územního plánování a Městským úřadem Plasy, stavebním odborem, jako místně příslušným stavebním úřadem,

s t a n o v u j e

pro dobývání výhradního ložiska kaolínu Kaznějov – jih 2

dobývací prostor Kaznějov I.

Dobývací prostor Kaznějov I se stanovuje pro organizaci LASSELSBERGER, a.s., se sídlem Plzeň, Jižní předměstí, Adelova 2549/1, PSČ 320 00, IČ 25238078. Dobývací prostor se stanovuje ve tvaru nepravidelného čtrnáctiúhelníka s příkými stranami a vrcholy označenými a určenými níže uvedenými souřadnicemi v platném souřadnicovém systému Jednotné trigonometrické síť katastrální (dále jen „JTSK“). Jeho prostorové hranice pod povrchem se stanovují svislými rovinami, které procházejí povrchovými hranicemi. Dobývací prostor Kaznějov I je evidován v evidenční knize dobývacích prostorů OBÚ **díl 6, folio 0371.**

I. Základní údaje o stanoveném dobývacím prostoru (dále jen „DP“):

- Název stanoveného DP: Kaznějov I
- DP se stanovuje pro dobývání nerostů: kaolin pro papírenský průmysl (KP) a kaolin pro keramický průmysl (KK).

- Souřadnice vrcholů stanoveného DP v JTSK:

<i>Vrchol</i>	<i>Souřadnice Y</i>	<i>Souřadnice X</i>
1	822 530.11	1 053 708.90
2	822 484.00	1 054 189.00
3	822 336.00	1 054 359.00
4	823 602.00	1 054 723.00
5	823 691.00	1 054 068.00
6	823 565.00	1 053 837.00
7	823 467.00	1 053 839.00
KJ43	823 429.57	1 053 839.38
VHS4	823 315.56	1 053 816.01
KJ44	823 201.31	1 053 805.05
VHS5	823 105.20	1 053 764.11
VHS6	822 954.19	1 053 761.96
VHS7	822 756.71	1 053 685.01
VHS20	822 610.29	1 053 714.61

- Plošný obsah stanoveného DP: **0,929239 km²**
- DP Kaznějov I se stanovuje v kraji Plzeňském (kód CZ032), okrese Plzeň-sever (kód CZ0325), na katastrálních územích:
 - **Kaznějov, identifikační číslo 664 533**, plošný obsah DP v k.ú. **0,616461 km²**
 - **Krašovice, identifikační číslo 674 117**, plošný obsah DP v k.ú. **0,225521 km²**
 - **Mrtník, identifikační číslo 700 169**, plošný obsah DP v k.ú. **0,087257 km²**
- Termín předpokládaného zahájení dobývání v DP Kaznějov I je rok 2008.

II. K tomu OBÚ stanoví:

1. Hranice DP Kaznějov I na povrchu budou vytyčeny a vyznačeny pomezními značkami.
2. Na základě ustanovení § 11 zákona č. 62/1988 Sb., ve znění pozdějších předpisů, je organizace LASSELSBERGER, a.s. povinna vypořádat návratnost v minulosti vynaložených finančních prostředků ze státního rozpočtu na geologicko-průzkumné práce výhradního ložiska kaolinu Kaznějov-jih 2 ve výši [REDAKCE] (j [REDAKCE] [REDAKCE] na příjmový účet Ministerstva životního prostředí vedený u ČNB Praha 1, číslo účtu 19-7628001/0710, a to do 30 dní po nabytí právní moci rozhodnutí vydaného OBÚ o povolení hornické činnosti podle plánu otvírky a přípravy a dobývání v DP Kaznějov I. Před provedením platby organizace ověří, zda nedošlo ke změně účtu. Číslo ložiska bude uvedeno jako variabilní symbol.
3. Při povolování hornické činnosti a s ní souvisejících nebo následných činností v DP Kaznějov I, budou respektovány podmínky „*Souhlasného stanoviska k posouzení vlivů provedení záměru na životní prostředí – Stanovení DP Kaznějov I a dobývání severní části výhradního ložiska kaolinu Kaznějov-jih 2*“ vydaného podle § 10 zákona č. 100/2001 Sb.,

ve znění pozdějších předpisů, Ministerstvem životního prostředí dne 17.4.2007 pod č.j. 520/911/06/28331/ENV/07. Stanovisko se týká období 20 let, t.j. do roku 2027. Poté je nutné zpracovat nové posouzení vlivů na životní prostředí, neboť vlivy záměru byly podrobně vyhodnoceny na 20 let.

Podmínky stanoviska:

I. pro fázi přípravy:

1. Pro předcházení haváriím vypracovat pro těžbu v novém DP havarijní plán a provozní řád a zpracovat do POPD všechna potřebná preventivní opatření pro bezpečný provoz lomu a ochranu životního prostředí ve všech jeho složkách.
2. Zajistit dostatečná preventivní opatření proti rizikům a haváriím podle doporučení v posudku, zpracovaném jako podklad k tomuto posouzení I [REDACTED]
3. Vypracovat souhrnný plán sanace a rekultivace po dohodě s příslušným orgánem státní správy tak, aby navrhovaná rekultivace podpořila záměr ochrany přírody a aby sanace a rekultivace mohla probíhat etapovitě, vždy po ukončení Částí těžby.
4. Zpracovat projekt lesnické rekultivace tak, aby cílovým stavem byly z hlediska druhové skladby přírodě blízké lesní porosty.
5. Připravit návrh monitorovacího systému pro ochranu povrchových a podzemních vod, který bude navazovat na stávající monitorovací systém a rozšíří jej s postupem těžby.
6. V následném POPD navrhnout postup těžby s ohledem na hladinu podzemní vody tak, aby nedošlo k poklesu vydatnosti vrtů pro zásobování pitnou vodou.
7. Zajistit předběžnou výsadbu místních původních druhů dřevin do okolí těžebny (pás kolem těžebny, který se ponechává).
8. Připravit vhodná útočiště pro zvěř.
9. Přístupové cesty do lomu vést mimo biokoridory a turistické stezky.
10. Převést loviště v honitbě na vhodná místa do okolí a provést kompenzační opatření z hlediska ochrany lovné zvěře.
11. Před prováděním skrývky, nejdříve v červenci daného roku, ověřit případný výskyt zvláště chráněných druhů, zajistit plašení a transfer živočichů v daném prostoru zaměřený na chráněné druhy.
12. V případě mokřadních druhů rostlin a živočichů najít v okolí dostatečnou vhodnou lokalitu k transferu.
13. V případě zjištění stanovišť zvláště chráněných druhů živočichů a rostlin v zájmovém území, které by byly dotčeny, zajistit jejich transfer na náhradní stanoviště dle požadavků příslušného orgánu ochrany přírody, popř. nahradit ekologickou újmou.
14. Odlesnění provádět v době vegetačního klidu a mimo hnízdní období.
15. Oznámit příslušnému archeologickému pracovišti v dostatečném předstihu začátek skrývkových prací a zajistit archeologický dozor nad skrývkovými pracemi v souladu s ustanoveními zák. č. 20/1987 Sb., o památkové péči, v platném znění.

II. pro fázi těžby a provozu v lomu:

1. Zajistit a dodržovat opatření k omezení sekundární prašnosti - pravidelné skrápění přepravních komunikací, čištění komunikací zejména na výjezdu z lomu, pravidelné mytí aut po každé směně apod.
2. Veškeré těžební a dopravní prostředky udržovat v bezvadném technickém stavu a pravidelně je kontrolovat z hlediska emisí do ovzduší a hluku.
3. Používat takové technologie a technologické postupy, aby nedošlo nikde v zájmovém území k překročení limitu nejvýše přípustné hodnoty hluku.

4. Dodržovat technologické postupy ze strany těžební organizace tak, aby bylo zajištěno, že hluk ani prach z lomu nebudou obtěžovat okolí lomu.
5. Důsledně zajistit a dodržovat všechna vhodná opatření ke snížení prašnosti (skrápění, vlhčení aj.) a emisí TZL.
6. Z hlediska minimalizace prašnosti a šíření hluku zajistit, aby byl lom trvale oddělen od okolí, zejména od obytné zástavby, souvislou vzrostlou zelení.
7. Zajistit veškerá standardní opatření proti možnému znečištění půdy a vod (zejména ropnými látkami) – např. pravidelná kontrola technického stavu, zabezpečení stání mechanismů proti úkapům přenosnými vanami, omezení veškeré manipulace se závadnými látkami v DP.
8. Při úniku ropných látek z těžebních mechanismů nebo přepravních vozidel neprodleně odtěžit kontaminovanou zeminu a zajistit další opatření, aby se kontaminace nešířila dále do prostředí.
9. Zajistit vhodný prostor pro skladování výše uvedeného nebezpečného odpadu (kontaminované zeminy), včetně zajištění likvidace oprávněnou firmou.
10. Sledovat jakost důlních vod v sedimentační nádrži před jejich odváděním odvodňovacím systémem do vodoteče podle podmínek stanovených vodoprávním orgánem.
11. Pro sledování reálného ovlivnění hladin podzemní vody v hlavním kolektoru pánevní výplně otvirkou DP Kaznějov I rekonstruovat vrt Ka3 (vrt byl ve druhé polovině roku 2005 ucpán) a doplnit stávající monitorovací systém hydrogeologických vrtů v okolí DP Kaznějov I, a to o 3 vrty: na SV, V a Z od navrhovaného DP Kaznějov I.
12. Pro těžební a dopravní mechanismy v lomu používat v maximální možné míře biodegradabilní pohonné hmoty a oleje.
13. Veškeré splaškové odpadní vody z lomu (z mobilních buněk) svádět do nepropustné bezodtoké jímky s pravidelným vyvážením na ČOV.
14. Odstraňování vegetace a skrývkové práce provádět postupně s tím, že rozsáhlé pojezdy těžké mechanizace budou již na obnaženém terénu. Postupná skrývka teoreticky umožní některým zástupcům fauny postupné přecházení na neohrožená stanoviště.
15. Provádět skrývku v době aktivity živočichů. Nejvhodnější dobou je léto nebo konec léta (červenec - srpen).
16. Po započetí skrývky připravit vhodnou deponii materiálu.
17. Deponie skrývky pravidelně ošetřovat s cílem likvidace ruderálních druhů rostlin.
18. Těžební a hlučné práce neprovádět v noci, za soumraku (rušení netopýrů, sov) a případně za výrazně nepříznivých povětrnostních podmínek (kdy zvěř z okolí DP hledá úkryt v těžební jámě).
19. Odklonit turisticky značenou stezku a cyklodopravu na paralelní vhodnou cestu v bezpečné vzdálenosti od těžebny.
20. Provádět biomonitoring v recipientu i v okolí těžebny před těžbou, během těžby i po skončení těžby.
21. Provádět opatření na ochranu entomofauny, ptactva a obojživelníků - např. zajistit cesty proti migraci živočichů, v noci nesvítit silným světlem mimo potřebnou plochu, zdroje světla zajistit proti rozptylu světla do okolí.
22. Zajistit vhodné obhospodařování území i na plochách nezasažených hornickou činností v DP.
23. Pro rekultivace používat pouze inertní materiál, neznečištěný škodlivinami. V případě znečištění materiálu (např. úkapy z těžeb. mechanismů) nakládat s kontaminovaným materiálem jako s nebezpečným odpadem.
24. Odlesňování i skrývkové práce provádět po menších plochách a postupně, aby se pohyblivá část fauny mohla přemístit na jiná stanoviště.

III. pro fázi následné rekultivace ve vytěženém prostoru:

1. Při zpracování plánu sanace a rekultivace zohlednit současné rekultivační postupy vyplývající z požadavku na trvale stejný rozsah těžené a rekultivované plochy DP – plocha rekultivovaná je úměrná ploše těžené a současně rekultivace postupuje těsně za těžbou - tzv. živá rekultivace. Tímto postupem těžby a souběžné rekultivace hned za těžbou se významně sníží plocha záboru a nerektivovaných ploch i doba trvání feloníí.
 2. Plán sanace a rekultivace vytěženého prostoru zpracovat s návazností na lokální systém ekologické stability tak, aby byly zachovány nebo případně obnoveny či doplněny existující prvky územního systému ekologické stability a aby byla zajištěna jejich plná funkčnost. Rekultivaci navrhnout tak, aby byla zajištěna obnova funkčních prvků ÚSES, zlikvidovaných předchozí těžbou v novém DP.
 3. Rekultivaci vytěženého prostoru provádět podle schváleného plánu rekultivací formou lesnické rekultivace kombinované s hydrickými prvky (vodní plocha). Zalesnění provádět s použitím stanovištně původních či vhodných dřevin a cílovou skladbu dřevin navrhnout jako les přirozeného složení (blízký původní skladbě dřevin v území) tak, aby byly z velké části zastoupeny listnaté dřeviny.
 4. Rekultivaci provádět po etapách podle postupující těžby a rekultivační práce na ložisku provádět postupně od severu k jihu, aby bylo možné rekultivované plochy připojit k plánovaným rekultivacím stávajícího lomu Kaznějov.
 5. Přednostně provést rekultivaci nových prvků ÚSES náhradou za zlikvidované těžbou.
 6. K rekultivaci využít ošetřenou zeminu ze skrývky a nevyužitou surovinu z těžby, nikoliv navážku.
 7. Vysazovat místní přirozené dřeviny, odpovídající geobotanické rekonstrukci porostů, a to zejména v částech ÚSES.
4. Následná dokumentace pro povolení hornické činnosti v DP Kaznějov I bude koncepčně vycházet ze „Souhrnného plánu sanace a rekultivace pozemků dotčených vlivem dobývání na výhradním ložisku kaolínu Kaznějov – jih 2.“ vypracovaného v září 2006 firmou GEKON, spol. s r.o., který je nedílnou přílohou dokumentace projednaného návrhu na stanovení DP Kaznějov I.

O d ů v o d n ě n í

Organizace LASSELSBERGER, a.s. (dále jen „organizace“), podala dne 5.6.2007 u zdejšího úřadu žádost - návrh na stanovení DP „Kaznějov I“ pro dobývání výhradního ložiska kaolínu Kaznějov – jih 2. Žádost byla za společnost podepsána členem jejího představenstva [redacted] zmocněným k těmto úkonům za organizaci plnou mocí z 5.1.2004, evidovanou na OBÚ pod č.j. 85/04. Dnem podání žádosti bylo zahájeno podle § 44 odst. 1 správního řádu řízení o výše uvedené žádosti, vedené podle § 28 horního zákona.

Žádost byla mimo jiné doložena podle vyhlášky č. 172/1992 Sb., o dobývacích prostorech, ve znění pozdějších předpisů, předepsanými stanovisky případně rozhodnutími dotčených orgánů a organizací, jímž přísluší ochrana zákonem chráněných zájmů podle zvláštních předpisů, a to zejména:

- Rozhodnutí Ministerstva životního prostředí, o udělení předchozího souhlasu k podání návrhu na stanovení DP Kaznějov I, vydané dne 11.10.2005, zn. 520/739/05, MŽP, odbor výkonu státní správy III, Plzeň.
- Rozhodnutí Ministerstva životního prostředí, o opravě výroku svého rozhodnutí vydaného pod zn. 520/739/05, vydané dne 13.6.2007, zn. 520/739/05, MŽP, odbor výkonu státní správy III, Plzeň.

- Stanovisko k posouzení vlivů provedení záměru na životní prostředí „Stanovení DP Kaznějov I pro dobývání severní části výhradního ložiska kaolinu Kaznějov – jih 2“, vydané podle § 10 zákona č. 100/2001 Sb., ve znění pozdějších předpisů, Ministerstvem životního prostředí dne 17.4.2007 pod č.j. 520/911/06/28331/ENV/07.
- Souhrnné vyjádření Městského úřadu Kralovice, Odboru životního prostředí, ze dne 12.6.2006, č.j. OŽP/807/2006.
- Závazné stanovisko Městského úřadu Kralovice, Odboru životního prostředí, ke stanovení DP Kaznějov I, ze dne 16.6.2006, č.j. OŽP/763/2006.
- Závazné stanovisko Ministerstva zemědělství – odboru státní správy, hospodářské úpravy a ochrany lesa k návrhu na stanovení DP Kaznějov I ze dne 30.11.2006 č.j. 34838/06-16210.
- Vyjádření Krajského úřadu Plzeňského kraje, odboru životního prostředí, ze dne 16.1.2006 zn. ŽP/11376/05.
- Stanovisko Města Kaznějov, k návrhu na stanovení DP Kaznějov I, zn. 2127/05 ze dne 9.1.2006.
- Stanovisko Městského úřadu Plasy, stavebního odboru, jako místně příslušného stavebního úřadu, k návrhu na stanovení DP Kaznějov I, čj. SÚ/383/2006 ze dne 26.6.2006.
- Stanovisko Obce Mrtník k návrhu na stanovení DP Kaznějov I, ze dne 16.12.2005.
- Stanovisko Lesů České republiky, s.p., Nový Hradec Králové, zastoupené Lesní správou Plasy, ze dne 2.1.2006.

OBÚ po přezkoumání podané žádosti konstatoval, že obsahuje všechny předepsané náležitosti, a proto k projednání žádosti nařídil, s použitím § 28 odst. 3 horního zákona ústní jednání podle § 49 odst. 1 správního řádu. V průběhu uskutečněného jednání přítomní účastníci řízení a zástupci dotčených orgánů státní správy potvrdili svá souhlasná stanoviska, případně vyjádření, která byla již přiložena k projednávané žádosti organizace.

V průběhu dalšího řízení OBÚ posoudil návrh na stanovení DP z hlediska ochrany a využití nerostného bohatství a jeho důsledků a dospěl k názoru, že předložený návrh je učiněn v souladu s pravomocným rozhodnutím o stanovení chráněného ložiskového území, vydaným Ministerstvem životního prostředí, odborem výkonu státní správy III, Plzeň dne 6.12.2005 pod č.j. 520/854/05 a územním rozhodnutím o stavební uzávěře vydaným Okresním národním výborem Plzeň-sever, odborem výstavby a územního plánování dne 18.2.1983 pod č.j. výst. 76/83, a že vyhovuje všeobecným technickým požadavkům pro výstavbu lomů. OBÚ v průběhu řízení nezjistil, že by tento návrh byl v kolizi s požadavky stanovenými zvláštními předpisy pro ochranu chráněných zájmů. OBÚ dále stanovil čtyři podmínky k zabezpečení stanovisek dotčených orgánů státní správy, oprávněných požadavků účastníků řízení a zákonem chráněných zájmů. Jedná se zejména o „Souhlasné stanovisko k posouzení vlivů provedení záměru na životní prostředí“ vydané podle § 10 zákona č. 100/2001 Sb., ve znění pozdějších předpisů, k jehož zabezpečení byla stanovena podmínka č. 3 tohoto rozhodnutí a předchozího souhlasu Ministerstva životního prostředí se stanovením DP, viz. podmínka č. 2 rozhodnutí. Podmínky závazného stanoviska Městského úřadu Kralovice, odboru životního prostředí vydaného dne 16.6.2007 pod č.j. OŽP/763/2006 nebyly ve výroku tohoto rozhodnutí samostatně citovány, jelikož obsah těchto podmínek je buď zakotven v podmínkách souhlasného stanoviska uvedených v podmínce 3. výroku tohoto rozhodnutí, anebo jejich naplnění je uloženo horním zákonem.


Jelikož během prováděného řízení nebyly vzneseny ze strany účastníků žádné námitky proti stanovení DP Kaznějov I a vzhledem k výše uvedeným skutečnostem OBÚ rozhodl způsobem uvedeným ve výroku tohoto rozhodnutí. Správní poplatek za vydání rozhodnutí podle položky 60 písm. j) zákona č. 634/2004 Sb., o správních poplatcích, ve znění pozdějších předpisů, ve výši [REDAKCE] č byl žadatelem uhrazen kolkovými známkami. Spolu s tímto rozhodnutím se žadateli zasílá i jedno paré dokumentace projednané v tomto řízení, jež je nedílnou součástí tohoto rozhodnutí.

Poučení o odvolání:

Proti tomuto rozhodnutí se lze odvolat do 15 dnů ode dne jeho doručení k Českému báňskému úřadu v Praze prostřednictvím Obvodního báňského úřadu v Plzni (§ 81 a násl. správního řádu). Odvolání musí mít náležitosti uvedené v § 37 odst. 2 správního řádu, tzn. musí být patrné, kdo je činí, které věci se týká a co se navrhuje. Odvolání je nutno podat, podle ust. § 82 odst. 2 citovaného zákona, s potřebným počtem stejnopisů tak, aby jeden stejnopis zůstal správnímu orgánu a aby každý účastník obdržel jeden stejnopis. Nepodá-li účastník odvolání s potřebným počtem stejnopisů, vyhotoví je správní orgán na náklady účastníka.

Účastníci řízení podle § 27 odst. 2 správního řádu:

Vodárna Plzeň a.s., Malostranská 2, č.p. 143, 317 68 Plzeň



Rozdělovník k č.j. 1583/07/06/3/465/Dol/Liš:

A) Účastníci řízení:

- *LASSELSBERGER, a.s., Adelova 2549/1, 320 00 Plzeň+ paré č. 2 dokumentace*
- *Město Kaznějov, Ke Škále 220, 331 51 Kaznějov*
- *Obec Mrtník, Mrtník 52, 331 52 Dolní Bělá*
- *Obec Krašovice, Krašovice 10, 330 13 Trnová*
- *Lesy České republiky, s.p., Přemyslova 1106/19, 501 68 Nový Hradec Králové*
- *Vodárna Plzeň a.s., Malostranská 2, č.p. 143, 317 68 Plzeň*

B) Dotčené orgány státní správy

- *Městský úřad Kaznějov, Ke Škále 220, 331 51 Kaznějov+ mapa 1 : 2000*
- *Obecní úřad Mrtník, Mrtník 52, 331 52 Dolní Bělá*
- *Obecní úřad Krašovice, Krašovice 10, 330 13 Trnová*
- *Městský úřad Plasy, stavební úřad, Stará cesta 558, 331 01 Plasy+ mapa 1 : 2000*
- *Městský úřad Kralovice, odbor životního prostředí, Markova 2, 331 41 Kralovice + mapa 1 : 2000*
- *Ministerstvo životního prostředí ČR, odbor výkonu státní správy III, Purkyňova 27, 301 00 Plzeň + mapa 1 : 2000*
- *Město Kaznějov, Ke Škále 220, 331 51 Kaznějov (jako orgán územního plánování) + mapa 1 : 2000*
- *Obec Mrtník, Mrtník 52, 331 52 Dolní Bělá (jako orgán územního plánování) + mapa 1 : 2000*
- *Obec Krašovice, Krašovice 10, 33013 Trnová (jako orgán územního plánování) + mapa 1 : 2000*

C) Na vědomí

- *Český báňský úřad, II. odbor, Kozí 4, 110 01 Praha 1 + mapa 1 : 2000*
- *Ministerstvo průmyslu a obchodu ČR, Na Františku 32, 110 15 Praha 1 + mapa 1 : 2000*
- *Česká geologická služba – Geofond, Kostelní 26, 170 06, Praha 7+ mapa 1 : 2000*
- *Katastrální úřad pro Plzeňský kraj, Radobyčická 2565/1, 301 00 Plzeň + mapa 1 : 2000*



Mrtník
700/169

Křibovka u. Plzně
6/4137




Návrh DP Křibovice

1259/1

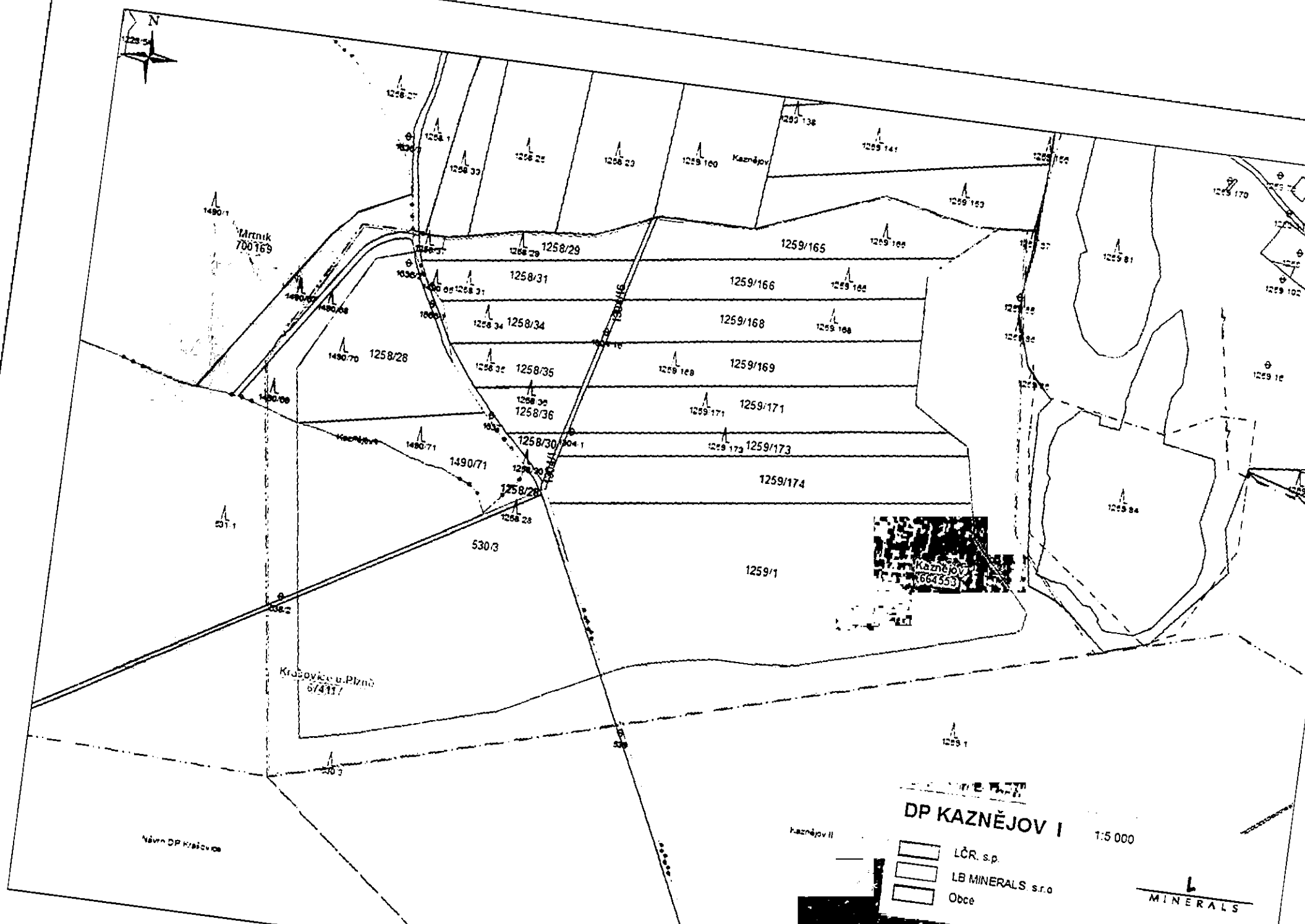


DP KAZNĚJOV I

1:5 000

-  LČR, s.p.
-  LB MINERALS s.r.o.
-  Obec


MINERALS



OBVODNÍ BÁŇSKÝ ÚŘAD V PLZNI



HŘÍMALÉHO 11, 301 00 PLZEŇ



Váš dopis značky / ze dne

Naše značka

Obvodní báňský inspektor

V Plzni

1681/08/06/3

30.7.2008

Toto rozhodnutí nabylo
právní moci dne 15. 8. 2008

je vykonatelné dne.....

Obvodní báňský úřad pro území krajů

Plzeňského a Jihočeského

dne 5. 4. 2013

Věc :

ROZHODNUTÍ **o povolení hornické činnosti**

Obvodní báňský úřad v Plzni (dále jen „OBÚ v Plzni“), jako věcně i místně příslušný orgán státní správy, podle ustanovení § 41 odst. 2 písm. b) a § 38 odst. 2 zákona č. 61/1988 Sb., o hornické činnosti, výbušninách a o státní báňské správě, ve znění pozdějších předpisů, ve správním řízení k žádosti organizace LB MINERALS, a.s., se sídlem Horní Bříza 431, PSČ 330 12, IČ 27994929, o povolení hornické činnosti podle Plánu otvírky, přípravy a dobývání v dobývacím prostoru Kaznějov I, vedeném za účastenství Města Kaznějov, Ke Škále 220, 331 51 Kaznějov; Obce Mrtník, Mrtník 52, 331 52 Dolní Bělá; Obce Krašovice, Krašovice 10, 330 13 Trnová; Lesů České republiky, s.p., Přemyslova 1106/19, 501 68 Nový Hradec Králové; a žadatele, jako účastníků řízení ve smyslu § 27 odst. 1 písm. b) zákona č. 500/2004 Sb., správní řád, ve znění pozdějších předpisů (dále jen „správní řád“), rozhodl takto:

I.

OBÚ v Plzni podle § 18 odst. 2 zákona č. 61/1988 Sb. vydává

p o v o l e n í

hornické činnosti – otvírka, příprava a dobývání výhradního ložiska kaolinu

Kaznějov – jih 2, v dobývacím prostoru Kaznějov I

v rozsahu „Plánu otvírky, přípravy a dobývání dobývacího prostoru Kaznějov I“ vypracovaném v květnu roku 2008 báňským projektantem Kamilem Seidlem, schváleném závodním lomu Ing. Josefem Maškem a projednaném v tomto řízení (dále jen „POPD“).

Pro provádění hornické činnosti podle tohoto rozhodnutí OBÚ v Plzni stanovuje, podle § 8 odst. 2 vyhlášky č. 104/1988 Sb., o hospodárném využívání výhradních ložisek, o povolování a ohlašování hornické činnosti a ohlašování činnosti prováděné hornickým způsobem, ve znění pozdějších předpisů, tyto podmínky:

1. Hornická činnost (dále jen „HČ“) v dobývacím prostoru Kaznějov I (dále jen „DP“) bude prováděna v rozsahu a způsobem stanoveným v POPD projednaném v tomto řízení.
2. HČ může být prováděna pouze na pozemcích ve vlastnictví těžební organizace, v jiném případě pouze se souhlasem vlastníka (uživatele) pozemku a za dodržení podmínek stanovených ve smlouvě nebo dohodě, která bude uzavřena mezi organizací a vlastníkem (uživatelem) pozemku před zahájením HČ.
3. Odnětí pozemků určených pro plnění funkcí lesa musí být pro provádění HČ zajištěno v dostatečném předstihu, v souladu s platnými předpisy. Odlesňování odňatých ploch bude

prováděno postupně tak, aby tyto plochy byly využity k plnění funkcí lesa až do doby jejich skutečného využití pro provádění HČ.

4. K odlesnění navržená plocha v předmětném DP, u pozemků určených pro plnění funkcí lesa, které jsou ve správě Lesů České republiky, s.p., bude vždy před vydáním souhlasu s tímto odlesněním příslušným správním orgánem, písemně schválena Lesní správou Plasy, a to včetně geometrického zaměření dotčených pozemků.
5. Při provádění HČ a s ní souvisejících nebo následných činností v DP budou respektovány podmínky „*Stanoviska k posouzení vlivů provedení záměru na životní prostředí – Stanovení DP a dobývání severní části výhradního ložiska kaolínu Kaznějov-jih 2*“ vydaného podle § 10 zákona č. 100/2001 Sb., ve znění pozdějších předpisů, Ministerstvem životního prostředí dne 17.4.2007 pod č.j. 520/911/06/28331/ENV/07. Stanovisko se týká období 20 let, t.j. do roku 2027.
6. Při provádění HČ bude zajištěn odborný archeologický výzkum organizací oprávněnou k provádění archeologických výzkumů, v souladu s platnými předpisy.
7. Bude zajištěno provádění měření ve 3 studních navržených Obcí Krašovice v katastrálním území této obce nezávislou organizací, a to dvakrát ročně výše hladin podzemních vod a jednou ročně chemický rozbor vody. Obec bude o těchto výsledcích informována.
8. Případné využití některých odpadů jako sanačních a rekultivačních hmot při zavážení vytěženého prostoru v DP, může být prováděno pouze na základě pravomocného rozhodnutí příslušného orgánu státní správy v souladu s požadavky zákona č. 185/2001 Sb., o odpadech a o změně některých dalších zákonů, ve znění pozdějších předpisů. Město Kaznějov bude o tomto záměru předem informováno a případný transport těchto hmot po komunikacích procházejících městem Kaznějov může být prováděn pouze po udělení předchozího souhlasu této obce.

II.

OBÚ v Plzni podle ustanovení § 37a odst. 2 zákona č. 44/1988 Sb., o ochraně a využití nerostného bohatství (horní zákon), ve znění pozdějších předpisů (dále jen „horní zákon“)

s c h v a l u j e

vytváření finanční rezervy na sanaci a rekultivaci pozemků dotčených těžbou při hornické činnosti prováděné podle části I. výroku tohoto rozhodnutí (dále jen „finanční rezerva“) ve výši ████████ Kč na každou jednu tunu vytěžené suroviny (hrubá těžba).

Pro vytváření finanční rezervy stanovuje OBÚ v Plzni tyto podmínky:

1. Finanční rezerva bude tvořena v stanovené výši podle výše roční těžby uvedené ve výkazu Geofondu ČR GeO V-3.
2. Roční výše tvorby finanční rezervy bude každoročně upravována o úředně vyhlášenou inflaci, a to tak, že o inflaci bude upravována jak tvorba na 1 t vytěžené suroviny, tak i stávající zůstatek na účtu fondu na sanaci a rekultivaci pozemků dotčených těžbou.
3. Finanční prostředky ve výši vytvořené finanční rezervy budou ukládány na zvláštní vázaný účet, z kterého mohou být čerpány pouze na výdaje, na jejichž úhradu byly vytvořeny.
4. Stav finanční rezervy (tvorba a čerpání) a výše těžby dle výkazu GeO V-3 bude každoročně oznamována OBÚ v Plzni.
5. Případná změna tvorby finanční rezervy a čerpání z finanční rezervy podléhá schválení OBÚ v Plzni.

O d ů v o d n ě n í

Organizace podala dne 16.6.2008 u zdejšího úřadu žádost o povolení hornické činnosti podle POPD. Žádost byla za organizaci podepsána ing. Pavlem Fialou, generálním ředitelem

a předsedou představenstva, zmocněným k těmto úkonům na základě plné moci zaprotokolované na OBÚ v Plzni dne 20.11.2007 pod č.j. 3362/07. Dnem podání žádosti bylo zahájeno podle § 44 odst. 1 správního řádu řízení o výše uvedené žádosti.

Žádost byla mimo jiné doložena předepsanými stanovisky a rozhodnutími dotčených orgánů a organizací, jímž přísluší ochrana zákonem chráněných zájmů podle zvláštních předpisů, a to zejména:

- Stanovisko k posouzení vlivů provedení záměru na životní prostředí „Stanovení DP a dobývání severní části výhradního ložiska kaolinu Kaznějov-jih 2“ vydané podle § 10 zákona č. 100/2001 Sb., ve znění pozdějších předpisů, Ministerstvem životního prostředí dne 17.4.2007 pod č.j. 520/911/06/28331/ENV/07.
- Souhlasné vyjádření Města Kaznějov ze dne 20.3.2008, č.j. 464/08.
- Souhlasné vyjádření Obce Mrtník ze dne 28.3.2008.
- Souhlasné vyjádření Obce Krašovice ze dne 28.3.2008, č.j. 52/2008 se stanovením podmínek a dále vyjádření této obce ze dne 5.6.2008, č.j. 78/2008
- Souhlasné vyjádření Lesů České republiky, s.p., Nový Hradec Králové, zastoupené Lesní správou Plasy, ze dne 8.4.2008, č.j. 217/2008/216/84/748 a dále stanovisko této organizace ze dne 15.7.2008, č.j. -/2008/216/81/- s uvedením podmínek.
- Souhlasné vyjádření Krajského úřadu Plzeňského kraje, odboru kultury a památkové péče vydané dne 5.3.2008, č.j. KPP/232/08.
- Souhlasné vyjádření Městského úřadu Kralovice, odboru životního prostředí, ke stanovení DP Kaznějov I, ze dne 27.5.2008, č.j. OŽP-2251/08-416/2008-mkr.
- Závazné stanovisko Městského úřadu Nýřany, pracoviště Plzeň, odboru životního prostředí, ze dne 14.4.2008, č.j. OŽP-Han/10008/08, kterým se stanoví souhlas se zásahem do krajinného rázu.
- Souhlasné stanovisko Městského úřadu Plasy, stavebního úřadu, č.j. SÚ-Kro/1154/2008 ze dne 1.4.2008.
- Souhlasné vyjádření společnosti OMGD, s.r.o., provozovna Kaznějov, vydané dne 2.4.2008 č.j. 1000/041/2008/R/Š, se stanovením podmínek.
- Souhlasné vyjádření správce povodí – Povodí Vltavy, s.p., závod Berounka, Plzeň ze dne 19.3.2008, č.j. 2008/18411/342/Ron.
- Souhlasné vyjádření Vodárny Plzeň a.s. ze dne 17.3.2008 č.j. 1174/2008.

OBÚ v Plzni po přezkoumání podané žádosti konstatoval, že je úplná a obsahuje všechny předepsané náležitosti, a proto k projednání žádosti nařídil, s použitím § 18 odst. 3 zákona č. 61/1988 Sb. a podle § 49 odst. 1 správního řádu přípisem č.j. 1681/08/06/2 ústní jednání spojené s místním šetřením. Z tohoto jednání byl sepsán protokol, který je na OBÚ v Plzni zaevidován pod č.j. 2018/08/06. V průběhu uskutečněného jednání přítomní účastníci řízení a zástupci dotčených orgánů státní správy potvrdili svá souhlasná stanoviska, případně vyjádření, která byla již přiložena k projednávané žádosti organizace. Dále bylo při jednání upřesněno výše cit. vyjádření Obce Krašovice týkající se pravidelného monitorování podzemních vod nezávislou organizací v katastrálním území obce a dále bylo uplatněno stanovisko Městem Kaznějov, které se týkalo požadavku včasného informování Města Kaznějov o případném ukládání sanačních a rekultivačních hmot ve vytěženém prostoru DP a jeho předchozího souhlasu s transportem těchto hmot po komunikacích procházejících městem Kaznějov.

OBÚ v Plzni v průběhu řízení přezkoumal předloženou dokumentaci k povolení HČ a konstatoval, že respektuje zásady báňské technologie při zajištění hospodárného využívání

ložiska, a že vyhovuje všeobecným technickým požadavkům pro povrchové dobývání ložisek. OBÚ v Plzni v průběhu dalšího řízení nezjistil, že by tento návrh byl v kolizi s požadavky stanovenými zvláštními předpisy pro ochranu chráněných zájmů. OBÚ v Plzni v části I. výroku tohoto rozhodnutí stanovil 8 podmínek k zabezpečení stanovisek dotčených orgánů státní správy a oprávněných požadavků účastníků řízení i zákonem chráněných zájmů. V první části výroku tohoto rozhodnutí správní orgán zohlednil:

- v podmínkách č. 2 až 4 požadavky výše uvedených vyjádření Lesů České republiky, s.p., Nový Hradec Králové, zastoupené Lesní správou Plasy, které se týkají provádění HČ na pozemcích ve správě Lesů České republiky, s.p.; v podmínce č. 3 je též zahrnut požadavek uvedený ve výše cit. vyjádření Městského úřadu Kralovice, odboru životního prostředí, který se vztahuje k povinnostem organizace pro odnětí pozemků určených pro plnění funkcí lesa určených zákonem č. 289/1995 Sb., o lesích a o změně a doplnění některých zákonů (lesní zákon), ve znění pozdějších předpisů;
- v podmínce č. 5 požadavky vyplývající z výše cit. stanoviska k posouzení vlivů provedení záměru na životní prostředí Ministerstva životního prostředí vydaného podle § 10 zákona č. 100/2001 Sb., ve znění pozdějších předpisů; k tomu se konstatuje, že jednotlivé podmínky stanoviska k posouzení vlivů provedení záměru na životní prostředí byly zapracovány v projednaném POPD, a proto v bodě č. 2 není jejich znění citováno (tyto podmínky jsou v plném rozsahu zapracovány do výroku rozhodnutí o stanovení předmětného DP vydaného OBÚ v Plzni dne 26.7.2007 pod č.j. 1583/07/06/3/465/Dol/Liš);
- v podmínce č. 6 požadavek shora uvedeného vyjádření Krajského úřadu Plzeňského kraje, odboru kultury a památkové péče, který se týká dodržení povinností vyplývajících z požadavků zákona č. 20/1987 Sb., o státní památkové péči;
- v podmínce č. 7 požadavky výše cit. vyjádření Obce Krašovice týkající se provádění měření výše hladin podzemních vod a chemického rozboru vody ve studních navržených Obcí Krašovice v katastrálním území této obce, s ohledem na případné ovlivnění stavu podzemních vod využívaných občany této obce;
- v podmínce č. 8 požadavek shora uvedeného stanoviska Města Kaznějov uplatněného při ústním jednání.

K požadavku společnosti OMGD, s.r.o. uvedeném ve výše cit. vyjádření této společnosti, aby v případě ztráty vody nebo omezení vydatnosti zdrojů vody u vrtů č. 2, 9, 11 (na pozemcích p.č. 164, 780 a 779 v k.ú. Kaznějov) organizace zajistila náhradní dostatečný zdroj pitné vody pro provozovnu Kaznějov, a taktéž k požadavku Obce Krašovice uvedeném ve výše cit. vyjádření, aby organizace zajistila náhradní dostatečné zdroje pitné vody v případě ztráty vody nebo omezení vydatnosti zdrojů vody u studní určených dle podmínky č.7 I. části výroku tohoto rozhodnutí, správní orgán uvádí, že ztráta podzemní vody (včetně podstatného snížení vydatnosti jejích zdrojů či zhoršení její jakosti), ke které by došlo v důsledku HČ, je podle ust. § 36 odst. 2 horního zákona definována jako důlní škoda, za kterou odpovídá organizace, jejíž činností byla škoda způsobena (§ 36 odst. 3 horního zákona). Náhrada důlních škod je dále řešena § 37 horního zákona. Dle názoru správního orgánu je případná ztráta podzemní vody či omezení vydatnosti shora uvedených zdrojů podzemní vody dostatečně zajištěna horním zákonem, a proto již nebyly tyto požadavky společnosti OMGD, s.r.o. a Obce Krašovice dále zahrnuty do podmínek výroku tohoto rozhodnutí, které má nižší právní sílu než zákonná norma.

K problematice vydatnosti zdrojů podzemních vody OBÚ v Plzni dále uvádí, že součástí POPD jsou hydrogeologické posudky zpracované dne 21.5.2008 odbornou firmou PROGEO spol. s r.o., Roztoky u Prahy. Hydrogeologický posudek „Vliv HČ v DP na vydatnosti zdrojů podzemní vody společnosti OMGD, s.r.o.“ ve svém závěru (kapitola 5) konstatuje, cit.: „*Vydatnost zdrojů podzemní vody společnosti OMGD, s.r.o. (u vrtů č. 2, 9 a 11) ani jejich jakost nebude otvirkou a odtěžením hornin z DP ovlivněna.*“. Hydrogeologický posudek „Vliv HČ v DP na vydatnosti zdrojů podzemní vody v obci Krašovice“ ve svém závěru (kapitola 5) konstatuje, cit.: „*Vydatnost zdrojů podzemní vody v převážné části obce Krašovice nebude otvirkou a odtěžením hornin z DP ovlivněna, k minimálnímu ovlivnění (cca 10 až 20 cm) může*

dojít na východním okraji obce u hlubších objektů.“; a dále „Vydutnost zdrojů podzemní vody v prostoru obce Krašovice bude nadále dominantně závislá na vývoji hydrologické situace v zájmové oblasti (množství infiltrovaných srážek) a na velikosti odběrů podzemní vody.“. Je tedy zřejmé, že oba výše uvedené hydrogeologické posudky zpracované na základě požadavků společnosti OMGD, s.r.o. a Obce Krašovice, z nichž plynou obavy o případnou ztrátu podzemní vody, ve svých závěrech ztrátu podzemní vody způsobenou HČ v DP nepředpokládají (případně jen její minimální úbytek).

Součástí tohoto rozhodnutí je i schválení tvorby finanční rezervy na sanaci a rekultivace pozemků dotčených těžbou. K zajištění vytváření této finanční rezervy OBÚ v Plzni stanovil ve II. části výroku tohoto rozhodnutí pět podmínek. Výše tvorby finanční rezervy, vztažená na objemovou jednotku hrubé těžby suroviny, byla stanovena podílem předpokládaných celkových nákladů na technickou a biologickou rekultivaci a vypočtených zásob ložiska v DP určených k exploataci. Aby zůstala zachována reálná hodnota této rezervy, OBÚ v Plzni v podmínce č. 2 této II. části rozhodnutí nařídil zohlednění inflačních jevů v průběhu její tvorby. OBÚ v Plzni zároveň ve smyslu § 37a odst. 4 zákona č. 44/1988 Sb., o ochraně a využití nerostného bohatství (horní zákon), ve znění pozdějších předpisů, nařídil ukládat peněžní prostředky ve výši tvorby této rezervy na zvláštní vázaný účet.

Jelikož žádost splňuje všechny náležitosti stanovené báňskými předpisy, střety zájmů na ložisku byly vyřešeny, předložená dokumentace splňuje zásady bezpečného vedení hornické činnosti při zajištění hospodárného využití výhradního ložiska a jelikož během prováděného řízení nebyly vzneseny ze strany účastníků žádné námítky proti povolení HČ, OBÚ v Plzni rozhodl způsobem uvedeným ve výroku tohoto rozhodnutí.


Správní poplatek za vydání rozhodnutí podle položky 60 písm. j) zákona č. 634/2004 Sb., o správních poplatcích, ve znění pozdějších předpisů, ve výši [REDAKCE] byl žadatelem uhrazen kolkovými známkami. Spolu s tímto rozhodnutím se žadateli zasílá i paré č.2 dokumentace projednané v tomto řízení, jež je nedílnou součástí tohoto rozhodnutí.

Poučení o odvolání:

Proti tomuto rozhodnutí se lze odvolat do 15 dnů ode dne jeho doručení k Českému báňskému úřadu v Praze prostřednictvím OBÚ v Plzni (§ 81 a násl. správního řádu). Odvolání musí mít náležitosti uvedené v § 37 odst. 2 správního řádu, tzn. musí být patrné, kdo je činí, které věci se týká a co se navrhuje. Odvolání jen proti odůvodnění rozhodnutí je nepřípustné. Odvolání je nutno podat, podle ust. § 82 odst. 2 citovaného zákona, s potřebným počtem stejnopisů tak, aby jeden stejnopis zůstal správnímu orgánu a aby každý účastník obdržel jeden stejnopis. Nepodá-li účastník odvolání s potřebným počtem stejnopisů, vyhotoví je správní orgán na náklady účastníka.

Účastníci řízení podle § 27 odst. 2 správního řádu:

- OMGD, s.r.o., provozovna Kaznějov, Pod Továrnou 92, 331 51 Kaznějov
- Povodí Vltavy, s.p., závod Berounka, Denisovo nábřeží 14,304 20 Plzeň
- Vodárna Plzeň a.s., Malostranská 2, čp. 143, 317 68 Plzeň



Rozdělovník k č.j. 1681/08/06/3:

A) Účastníci řízení


- *LB MINERALS, a.s., č.p. 431, 330 12 Horní Bříza*
- *Město Kaznějov, Ke Škále 220, 331 51 Kaznějov*
- *Obec Mrtník, Mrtník 52, 331 52 Dolní Bělá*
- *Obec Krašovice, Krašovice 10, 330 13 Trnová*
- *Lesy České republiky, s.p., Přemyslova 1106/19, 501 68 Nový Hradec Králové*
- *OMGD, s.r.o., provozovna Kaznějov, Pod Továrnou 92, 331 51 Kaznějov*
- *Povodí Vltavy, s.p., závod Berounka, Denisovo nábřeží 14, 304 20 Plzeň*
- *Vodárna Plzeň a.s., Malostranská 2, čp. 143, 317 68 Plzeň*

B) Dotčené orgány státní správy

- *Městský úřad Kaznějov, Ke Škále 220, 331 51 Kaznějov*
- *Obecní úřad Mrtník, Mrtník 52, 331 52 Dolní Bělá*
- *Obecní úřad Krašovice, Krašovice 10, 330 13 Trnová*
- *Městský úřad Plasy, stavební úřad, Stará cesta 558, 331 01 Plasy*
- *Městský úřad Kralovice, odbor životního prostředí, Markova 2, 331 41 Kralovice*
- *Městský úřad Nýřany, odbor životního prostředí, pracoviště Plzeň, Americká 39, 304 66 Plzeň*
- *Krajský úřad Plzeňského kraje, Odbor životního prostředí, Škroupova 18, 306 13 Plzeň*
- *Národní památkový ústav, územní pracoviště v Plzni, Prešovská 7, P.O. BOX 337, 306 37 Plzeň*
- *Krajská hygienická stanice Plzeňského kraje se sídlem v Plzni, Skrétova 15, 303 22 Plzeň*

Č.j.: SBS 24855/2020/OBÚ-06/1

Vyřizuje: [REDACTED]



OBVODNÍ BÁŇSKÝ ÚŘAD

pro území krajů

Plzeňského a Jihočeského

vydává, podle ustanovení § 5 odst. 2 zákona č. 61/1988 Sb., o hornické činnosti, výbušninách a o státní báňské správě, ve znění pozdějších předpisů (dále jen „zákon č. 61/1988 Sb.“), a podle ustanovení § 1 odst. 2 vyhlášky č. 15/1995 Sb., o oprávnění k hornické činnosti a činnosti prováděné hornickým způsobem, jakož i k projektování objektů a zařízení, které jsou součástí těchto činností, s použitím ustanovení § 151 odst. 1 zákona č. 500/2004 Sb., správní řád, ve znění pozdějších předpisů (dále jen „správní řád“),

OPRÁVNĚNÍ

k hornické činnosti a k činnosti prováděné hornickým způsobem,
jakož i k projektování objektů a zařízení, které jsou součástí těchto činností.

Oprávnění se vydává právnické osobě

LB MINERALS, s.r.o.

se sídlem: Tovární 431, 330 12 Horní Bříza

IČ: 279 94 929

Rozsah oprávnění:

1. ustanovení § 2 zákona č. 61/1988 Sb., písmen

- a) vyhledávání a průzkum ložisek vyhrazených nerostů (dále jen „výhradní ložiska“),
- b) otvírka, příprava a dobývání výhradních ložisek,
- c) zřizování, zajišťování a likvidace důlních děl a lomů,
- d) úprava a zušlechťování nerostů prováděné v souvislosti s jejich dobýváním,
- e) zřizování a provozování odvalů, výsypek a odkališť, při činnostech uvedených v písmenech a) až d),
- g) zajišťování a likvidace starých důlních děl,
- i) důlně měřická činnost

2. ustanovení § 3 zákona č. 61/1988 Sb., písmeno

- a) dobývání ložisek nevyhrazených nerostů, včetně úpravy a zušlechťování nerostů prováděných v souvislosti s jejich dobýváním, a vyhledávání a průzkum ložisek nevyhrazených nerostů prováděné k tomuto účelu,

- b) těžba písků v korytech vodních toků a šterkopísků plovacími stroji, včetně úpravy a zušlechťování těchto surovin prováděných v souvislosti s jejich těžbou, s výjimkou odstraňování nánosů při údržbě vodních toků,
- e) zemní práce prováděné za použití strojů a výbušnin, pokud se na jedné lokalitě přemísťuje více než 100 000 m krychlových horniny, s výjimkou zakládání staveb,
- f) vrtání vrtů s délkou nad 30 m pro jiné účely než k činnostem uvedeným v § 2 a 3,
- i) podzemní práce spočívající v hloubení důlních jam a studní, v ražení štol a tunelů, jakož i ve vytváření podzemních prostorů o objemu větším než 300 m krychlových horniny.

Odborně způsobilé osoby:

Jméno a příjmení: [redacted]

[redacted]
Osvědčení o odborné způsobilosti závodní lomu s roční těžbou užitečného nerostu vyšší než 500 tisíc tun vydané ČBÚ v Praze dne 29.6.2006, č.j. 4531/II/05/190;
Osvědčení o odborné způsobilosti závodní lomu s roční těžbou užitečného nerostu nižší než 500 tisíc tun vydané OBÚ v Plzni dne 10. 07. 2008, č.j. 1432/08/06/2;
Osvědčení o odborné způsobilosti báňský projektant vydané OBÚ v Plzni dne 10.7.2008, č.j. 1895/08/06.

Jméno a příjmení: [redacted]

[redacted]
Osvědčení o odborné způsobilosti závodní při provádění hornické činnosti vydané OBÚ v Plzni dne 31.10.2011, č.j. SBS/30067/2011/OBÚ-06/3.

Jméno a příjmení: [redacted]

[redacted]
Osvědčení o odborné způsobilosti závodní při provádění hornické činnosti vydané OBÚ v Plzni dne 31.10.2011, č.j. SBS/30069/2011/OBÚ-06/3.

Jméno a příjmení: [redacted]

[redacted]
Osvědčení o odborné způsobilosti projektant hornické činnosti vydané OBÚ v Plzni dne 1.7.1999, č.j. 1884/99.

Jméno a příjmení: [redacted]

[redacted]
Osvědčení o odborné způsobilosti k výkonu funkce důlní měřič vydané OBÚ v Plzni dne 25.11.1998, č.j. 3183/98.

Jméno a příjmení: [redacted]

[redacted]
Osvědčení o odborné způsobilosti závodní lomu s roční těžbou užitečného nerostu nižší než 500 tisíc tun vydané OBÚ v Plzni dne 29.12.2010, č.j. SBS 38218/2010/3;
Osvědčení o odborné způsobilosti závodní vydané OBÚ v Plzni dne 29.12.2010, č.j. SBS 38258/2010/3;
Osvědčení o odborné způsobilosti bezpečnostní technik vydané OBÚ v Plzni dne 29.12.2010, č.j. SBS 38259/2010/3.

Jméno a příjmení: [REDACTED]
[REDACTED]

Osvědčení o odborné způsobilosti hlavní důlní měřič vydané ČBÚ v Praze dne 19.9.2017, č.j. SBS 28192/2017/ČBÚ-22.

Jméno a příjmení: [REDACTED]
[REDACTED]

Osvědčení o odborné způsobilosti projektovat, provádět a vyhodnocovat geologické práce v oborech: a) ložisková geologie, b) zkoumání geologické stavby, vydané Ministerstvem životního prostředí dne 19.6.2003, č.j. 222/660/14649/03;

Osvědčení o odborné způsobilosti projektant hornické činnosti vydané OBÚ v Plzni dne 3.7.2001, č.j. 1727/2001.

Jméno a příjmení: [REDACTED]
[REDACTED]

Osvědčení o odborné způsobilosti závodní vydané OBÚ v Plzni dne 20.1.2010, č.j. 3751/09/06/3;

Osvědčení o odborné způsobilosti závodní lomu s roční těžbou užitečného nerostu nižší než 500 tisíc tun, vydané OBÚ v Plzni dne 20.1.2010, č.j. 47/10/06/3.

Jméno a příjmení: [REDACTED]
[REDACTED]

Osvědčení o odborné způsobilosti závodní vydané OBÚ v Plzni dne 20.1.2010, č.j. 3750/09/06/3;

Osvědčení o odborné způsobilosti závodní lomu s roční těžbou užitečného nerostu nižší než 500 tisíc tun vydané OBÚ v Plzni dne 20.1.2010, č.j. 48/10/06/3.

Jméno a příjmení: [REDACTED]
[REDACTED]

Osvědčení o odborné způsobilosti závodní vydané OBÚ v Plzni dne 20.1.2010, č.j. 3749/09/06/3;

Osvědčení o odborné způsobilosti bezpečnostní technik vydané OBÚ v Plzni dne 21.2.2012, č.j. SBS/01962/2012/OBÚ-06/3.

Jméno a příjmení: [REDACTED]
[REDACTED]

Osvědčení o odborné způsobilosti závodní lomu s roční těžbou užitečného nerostu vyšší než 500 tisíc tun vydané ČBÚ v Praze dne 29.6.2006, č.j. 4530/II/05/189;

Osvědčení o odborné způsobilosti závodní lomu s roční těžbou užitečného nerostu nižší než 500 tisíc tun vydané OBÚ v Plzni dne 6.4.2005, č.j. 566/415.2/05;

Osvědčení o odborné způsobilosti bezpečnostní technik vydané OBÚ v Plzni dne 6.4.2005, č.j. 563/415.2/04;

Osvědčení o odborné způsobilosti projektant hornické činnosti vydané OBÚ v Plzni dne 6.4.2005, č.j. 564/415.2/04;

Osvědčení o odborné způsobilosti vedoucí pracovník vydané OBÚ v Plzni dne 20.11.2002, č.j. 3555/II/02/415.2.

Jméno a příjmení: [REDACTED]
[REDACTED]

Osvědčení o odborné způsobilosti závodní při provádění hornické činnosti vydané OBÚ v Plzni dne 31.10.2011, č.j. SBS/30070/2011/OBÚ-06/3.

Jméno a příjmení: ██████████

Osvědčení o odborné způsobilosti závodní vydané OBÚ v Plzni dne 18.5.2007, č.j. 1290/07/06/2.

Jméno a příjmení: ██████████

Osvědčení o odborné způsobilosti hlavní důlní měřič vydané ČBÚ v Praze dne 3.10.2017, č.j. SBS 27879/2017/ČBÚ-22.

Jméno a příjmení: ██████████

*Osvědčení o odborné způsobilosti závodní lomu s roční těžbou užitkového nerostu nižší než 500 tisíc tun vydané OBÚ v Plzni dne 20.10.2011, č.j. SBS/30072/2011/3/OBÚ-06/3;
Osvědčení o odborné způsobilosti báňský projektant vydané OBÚ v Plzni dne 20.10.2011, č.j. SBS/30073/2011/3/OBÚ-06.*

Jméno a příjmení: ██████████

*Osvědčení o odborné způsobilosti projektant vydané OBÚ v Příbrami dne 25.3.2005, č.j. 918-415.3-05;
Osvědčení o odborné způsobilosti závodní lomu s roční těžbou užitkového nerostu nižší než 500 tisíc tun vydané OBÚ v Plzni dne 24.3.2000, č.j. 856/00.*

Jméno a příjmení: ██████████

Osvědčení o odborné způsobilosti bezpečnostní technik vydané OBÚ v Plzni dne 20.4.2001, č.j. 1233/01/415.2.

Jméno a příjmení: ██████████

Osvědčení o odborné způsobilosti závodní lomu s roční těžbou vyšší než 500 000 tun užitkového nerostu pro povrchové dobývání nerudných surovin, povrchové dobývání písků a štěrkopísků, vydané ČBÚ v Praze dne 13.11.2009, č.j. 2664/II/09/204.

Jméno a příjmení: ██████████

Osvědčení o odborné způsobilosti závodní lomu s roční těžbou užitkového nerostu nižší než 500 000 tun vydané OBÚ v Příbrami dne 11.12.2009, č.j. 2617/2009/07/4.

Jméno a příjmení: ██████████

Osvědčení o odborné způsobilosti závodní lomu s roční těžbou užitkového nerostu nižší než 500 000 tun vydané OBÚ v Příbrami dne 11.12.2009, č.j. 2615/2009/07/4.

Jméno a příjmení: ██████████

Osvědčení o odborné způsobilosti závodní lomu s roční těžbou užitkového nerostu nižší než 500 000 tun vydané OBÚ v Příbrami dne 11.12.2009, č.j. 2616/2009/07/4.

Jméno a příjmení: [REDACTED]

Osvědčení o odborné způsobilosti báňský projektant vydané OBÚ pro území krajů Plzeňského a Jihočeského dne 27.2.2017, č.j. SBS 32963/2016/OBÚ-06/3;

Osvědčení o odborné způsobilosti závodní lomu s roční těžbou užitkového nerostu nižší než 500 000 tun vydané OBÚ pro území krajů Plzeňského a Jihočeského dne 10.11.2017, č.j. SBS 34166/2017/OBÚ-06/2;

Osvědčení o odborné způsobilosti závodní vydané OBÚ pro území krajů Plzeňského a Jihočeského dne 17.4.2018, č.j. SBS 39877/2017/OBÚ-06/2;

Osvědčení o odborné způsobilosti projektovat, provádět a vyhodnocovat geologické práce v oboru ložisková geologie vydané Ministerstvem životního prostředí v Praze dne 4.12.2018, č.j. ENV/2018/71264/1008.

Osvědčení o odborné způsobilosti závodního lomu s roční těžbou užitkového nerostu vyšší než 500 000 tun vydané Českým báňským úřadem v Praze dne 12.3.2020, č.j. SBS 03743/2020/ČBÚ-21.

Jméno a příjmení: [REDACTED]

Osvědčení o odborné způsobilosti bezpečnostní technik vydané OBÚ v Sokolově dne 10.3.1999, č.j. 519/410/1999.

Jméno a příjmení: [REDACTED]

Osvědčení o odborné způsobilosti závodní lomu s roční těžbou užitkového nerostu nižší než 500 tisíc tun vydané OBÚ v Sokolově dne 24.4.1995, č.j. 872/410/1995;

Osvědčení o odborné způsobilosti závodní vydané OBÚ v Sokolově dne 10.7.2007, č.j. 1631/410/He/2007;

Osvědčení o odborné způsobilosti bezpečnostní technik vydané OBÚ v Sokolově dne 8.6.1998, č.j. 1024/II/410/1998;

Osvědčení o odborné způsobilosti projektant vydané OBÚ v Sokolově dne 12.6.2001, č.j. 1328/I/410/2001;

Osvědčení o odborné způsobilosti důlní měřič vydané OBÚ v Sokolově dne 18.4.2000, č.j. 498/410/2000.

Jméno a příjmení: [REDACTED]

Osvědčení o odborné způsobilosti závodní lomu s roční těžbou užitkového nerostu nižší než 500 tisíc tun vydané OBÚ v Sokolově dne 8.2.2011, č.j. 4238/2011;

Osvědčení o odborné způsobilosti závodní vydané OBÚ pro území kraje Karlovarského dne 8.2.2016, č.j. SBS/04152/I/2016/OBÚ-08.

Jméno a příjmení: [REDACTED]

Osvědčení o odborné způsobilosti důlní měřič vydané OBÚ v Sokolově dne 22.7.2004, č.j. 2001/IV/410/2004.

Jméno a příjmení: [REDACTED]

Osvědčení o odborné způsobilosti závodní lomu s roční těžbou užitkového nerostu vyšší než 500 000 tun užitkového nerostu vydané ČBÚ v Praze dne 15.12.2010, č.j. SBS 38151/2010/211.

Jméno a příjmení: [REDACTED]

Osvědčení o odborné způsobilosti závodní lomu s roční těžbou užitkového nerostu nižší než 500 tisíc tun vydané OBÚ v Brně dne 10.11.2005, č.j. 08-7390/2005-415.2

Jméno a příjmení: [REDACTED]



Osvědčení o odborné způsobilosti bezpečnostní technik, vydané OBÚ v Brně dne 6.2.2006, č.j. 01-0463/2006-415.2.

Toto rozhodnutí nahrazuje oprávnění vydané Obvodním báňským úřadem pro území krajů Plzeňského a Jihočeského dne 15.8.2018 pod č.j. SBS 03613/2019/OBÚ-06/1.

K vydání změny oprávnění se váže poplatková povinnost podle zákona č. 634/2004 Sb., o správních poplatcích, ve znění pozdějších předpisů, a to ve výši [REDACTED] č (část IV, položka 60 bod 1 písm. a) Sazebníku správních poplatků). Poplatek byl žadatelem uhrazen kolkovou známkou.

Podle ustanovení § 151 odst. 3 správního řádu nabývá rozhodnutí právní moci a právních účinků dnem převzetí dokladu účastníkem.

V Plzni dne: 17.7.2020



Toto rozhodnutí nabylo
právní moci dne... 21.7.2020
je vykonatelné dne... 21.7.2020
Obvodní báňský úřad pro území krajů
Plzeňského a Jihočeského
dne... 21.7.2020 [REDACTED]

Obdrží účastník:

LB MINERALS, s.r.o., Tovární 431, 330 12 Horní Bříza,

a na vědomí po nabytí právní moci:

- Český statistický úřad, Slovanská alej 36, 326 00 Plzeň
- Finanční úřad Plzeň-sever, nám. Českých bratří 8, 306 16 Plzeň

Pověření

Obchodní společnost LB MINERALS, s.r.o., IČ: 27994929, se sídlem Horní Bříza 431, PSČ 330 12, zapsaná v obch. rejstříku vedeném Krajským soudem v Plzni v oddílu C, vložka č. 22581, zastoupena jednatelem Ing. Ladislavem Matouškem a panem Antonem Lasselsbergerem, tímto pověřuje svého zaměstnance, pana

Ing. Pavla Bártu

bytem [redacted]
ekonomického ředitele
obchodní společnosti LB MINERALS, s.r.o.
(dále jen „pověřený zaměstnanec“)

aby zastupoval obchodní společnost LB MINERALS, s.r.o. ve všech jednáních, k nimž obvykle dochází při výkonu funkce ekonomického ředitele společnosti.

Pověřený zaměstnanec je oprávněn k právnímu jednání za společnost společně s jednatelem společnosti nebo jiným pověřeným zaměstnancem společnosti, přičemž platí:

- pokud hodnota předmětu právního jednání dosahuje částky [redacted] více, jedná pověřený zaměstnanec společně s jednatelem společnosti panem Ing. Ladislavem Matouškem, d [redacted]
- pokud hodnota předmětu právního jednání nedosahuje částky [redacted] jedná pověřený zaměstnanec společně s jedním z písemně pověřených zaměstnanců společnosti v rozsahu odpovídajícím minimálně hodnotě předmětného právního jednání.

Pověřený zaměstnanec je oprávněn společně s Ing. Ladislavem Matouškem ve smyslu tohoto pověření pověřit i jiného zaměstnance k právnímu jednání za společnost.

Dále s odvoláním na ustanovení § 30 odst. 1 správního řádu pověřuje společnost LB MINERALS, s.r.o. pověřeného zaměstnance k samostatnému zastupování společnosti ve všech druzích správního řízení a ve všech pracovněprávních záležitostech týkajících se společnosti LB MINERALS, s.r.o. a jejích zaměstnanců.

Toto pověření nahrazuje všechna dosud udělená pověření (zmocnění).

V Horní Bříze dne 25.3.2015

[redacted]
Ing. Ladislav Matoušek
jednatel
LB MINERALS, s.r.o.

[redacted]
Anton Lasselsberger
jednatel
LB MINERALS, s.r.o.

POVĚŘENÍ PŘIJÍMÁM V PLNÉM ROZSAHU
DNE 25.3.2015

[redacted]

OVĚŘOVACÍ DOLOŽKA PRO LEGALIZACI

Podle ověřovací knihy Městského úřadu České Velenice
název úřadu

poř. č. legalizace 301/15
vlastnoručně podepsal* - ~~uznal podpis na listině za vlastní*~~

Anton Lasselsberger
jméno/a, příjmení, datum a místo narození žadatele

[redacted]
adresa místa trvalého pobytu* - ~~adresa místa pobytu na území České republiky*~~ - adresa
bydliště mimo území České republiky*

PAS číslo [redacted]
druh a číslo dokladu, na základě kterého byly zjištěny osobní údaje, uvedené v této ověřovací
doložce

V Českých Velenicích dne 25.3.2015

[redacted]

Jméno a příjmení ověřující osoby, která legalizaci provedla
(nebo otisk jmenovky)

Otisk úředního razítka a podpis ověřující osoby

* Nehodící se škrtněte

OVĚŘOVACÍ DOLOŽKA PRO LEGALIZACI

Podle ověřovací knihy Městského úřadu České Velenice
název úřadu

poř. č. legalizace 305/15

vlastnoručně podepsal* - uznal podpis na listině za vlastní*

Ladislav Matoušek, [REDACTED]

jméno/a, příjmení, datum a místo narození žadatele

[REDACTED]
adresa místa trvalého pobytu* - adresa místa pobytu na území České republiky* - adresa
bydliště mimo území České republiky*

OP číslo [REDACTED]

druh a číslo dokladu, na základě kterého byly zjištěny osobní údaje, uvedené v této ověřovací
doložce

V Českých Velenicích dne 25.3.2015

[REDACTED]
Jméno a příjmení ověřující osoby, která legalizaci provedla
(nebo otisk jmenovky)

Otisk úředního razítka a podpis ověřující osoby

* Nehodící se škrtněte