

Č. smlouvy dárce: OMM/71/2021/Bos, Evidenční číslo: o202100152

Č. smlouvy obdarovaného: 21/SML0959/DSN/MAJ

výtisk č. 1

DAROVACÍ SMLOUVA

uzavřená podle § 2055 a násl. zákona č. 89/2012 Sb., občanský zákoník,

mezi účastníky:

Dárce:

STATUTÁRNÍ MĚSTO CHOMUTOV

se sídlem: Zborovská 4602, 430 28 Chomutov

zastoupené: JUDr. Markem Hrabáčem, primátorem

IČ: 00261891

DIČ: CZ00261891

Bankovní spojení: Komerční banka, a.s. regionální pobočka Chomutov

číslo účtu: 626-441/0100

Zástupce pro věcná jednání:



a

Obdarovaný:

Ústecký kraj

se sídlem: Velká Hradební 3118/48, 400 02 Ústí nad Labem

zastoupený: Ing. Janem Schillerem, hejtmanem Ústeckého kraje

IČ: 70892156

DIČ: CZ70892156

Bankovní spojení: Česká spořitelna, a. s.

číslo účtu: 882733379/0800

Zástupce pro věcná jednání:



uzavírají níže uvedeného dne, měsíce a roku tuto


DAROVACÍ SMLOUVU

I.

Předmět daru

1. Dárce je vlastníkem nemovitých věcí v katastrálním území Chomutov I:

- | | | |
|-------------------------|---------------|-------------------------------------|
| ➤ pozemku p. č. 1738/11 | výměra 636 m2 | ostatní plocha, ostatní komunikace, |
| ➤ pozemku p. č. 1738/13 | výměra 270 m2 | ostatní plocha, ostatní komunikace, |
| ➤ pozemku p. č. 4687/8 | výměra 36 m2 | ostatní plocha, ostatní komunikace, |
| ➤ pozemku p. č. 4687/10 | výměra 379 m2 | ostatní plocha, ostatní komunikace, |
| ➤ pozemku p. č. 4687/12 | výměra 153 m2 | ostatní plocha, ostatní komunikace, |



- | | | |
|-------------------------|-----------------------------|-------------------------------------|
| ➤ pozemku p. č. 4687/13 | výměra 49 m ² | ostatní plocha, ostatní komunikace, |
| ➤ pozemku p. č. 4687/15 | výměra 19 m ² | ostatní plocha, ostatní komunikace, |
| ➤ pozemku p. č. 4689/26 | výměra 59 m ² | ostatní plocha, ostatní komunikace, |
| ➤ pozemku p. č. 4689/27 | výměra 28 m ² | ostatní plocha, ostatní komunikace, |
| ➤ pozemku p. č. 4689/28 | výměra 303 m ² | ostatní plocha, ostatní komunikace, |
| ➤ pozemku p. č. 5863/9 | výměra 6 m ² | ostatní plocha, ostatní komunikace, |
| ➤ pozemku p. č. 5871/1 | výměra 5 307 m ² | ostatní plocha, ostatní komunikace, |
- Geometrickým plánem č. 6660-178/2020 byl z tohoto pozemku oddělen pozemek pod stavbou cyklistické stezky p.č. 5871/1 v k.ú. Chomutov I o výměře 1 543 m² ostatní plocha, ostatní komunikace. Tento pozemek je předmětem daru.

katastrální území Chomutov I, obec Chomutov, zapsaných na LV č. 1 u Katastrálního úřadu pro Ústecký kraj, Katastrální pracoviště Chomutov pro Statutární město Chomutov.

2. Dárce je vlastníkem nemovitých věcí v katastrálním území Otvice:

- | | | |
|----------------------|---------------------------|-------------------------------------|
| ➤ pozemku p.č. 545/7 | výměra 547 m ² | ostatní plocha, ostatní komunikace, |
| ➤ pozemku p.č. 571/5 | výměra 95 m ² | ostatní plocha, ostatní komunikace, |

katastrální území Otvice, obec Otvice, zapsaných na LV č. 227 u Katastrálního úřadu pro Ústecký kraj, Katastrální pracoviště Chomutov pro Statutární město Chomutov.

3. Předmět daru se nachází pod komunikací cyklostezky pod názvem „Cyklostezka Chomutov-Strupčice“, která je ve vlastnictví Ústeckého kraje - obdarovaného a bude předán k hospodaření příspěvkové organizaci **Krajská majetková, příspěvková organizace**, se sídlem: Tolstého 1232/37, 40003, Ústí nad Labem 3 - Střekov, IČO: 00829048.

II.

Projev vůle

1. Dárce touto smlouvou daruje obdarovanému do jeho vlastnictví předmět daru – nemovité věci:

Pozemky v k. ú. Chomutov I

- | | |
|-----------------|--|
| ➤ p. č. 1738/11 | o výměře 636 m ² |
| ➤ p. č. 1738/13 | o výměře 270 m ² |
| ➤ p. č. 4687/8 | o výměře 36 m ² |
| ➤ p. č. 4687/10 | o výměře 379 m ² |
| ➤ p. č. 4687/12 | o výměře 153 m ² |
| ➤ p. č. 4687/13 | o výměře 49 m ² |
| ➤ p. č. 4687/15 | o výměře 19 m ² |
| ➤ p. č. 4689/26 | o výměře 59 m ² |
| ➤ p. č. 4689/27 | o výměře 28 m ² |
| ➤ p. č. 4689/28 | o výměře 303 m ² |
| ➤ p. č. 5863/9 | o výměře 6 m ² |
| ➤ p. č. 5871/1 | o výměře 1 543 m ² , odděleného GP č. 6660-178/2020 |

Pozemky v k.ú. Otvice

- | | |
|---------------|-----------------------------|
| ➤ p. č. 545/7 | o výměře 547 m ² |
| ➤ p. č. 571/5 | o výměře 95 m ² |

2. Dárce daruje obdarovanému výše uvedené nemovité věci se vším právním i faktickým příslušenstvím i součástmi, tak jak stojí a leží a obdarovaný předmět daru – nemovité věci se vším právním i faktickým příslušenstvím i součástmi, tak jak stojí a leží, přijímá od dárce do svého vlastnictví.

III.

Účetní hodnota daru

Účetní hodnota převáděných nemovitých věcí dle účetní evidence dárce:

Pozemky v k. ú. Chomutov I

➤	p. č. 1738/11	pořizovací cena (účetní hodnota)	4 454,- Kč
➤	p. č. 1738/13	pořizovací cena	1 890,- Kč
➤	p. č. 4687/8	pořizovací cena	1 080,- Kč
➤	p. č. 4687/10	pořizovací cena	11 370,- Kč
➤	p. č. 4687/12	pořizovací cena	1 071,- Kč
➤	p. č. 4687/13	pořizovací cena	343,- Kč
➤	p. č. 4687/15	pořizovací cena	570,- Kč
➤	p. č. 4689/26	pořizovací cena	4 779,- Kč
➤	p. č. 4689/27	pořizovací cena	4 900,- Kč
➤	p. č. 4689/28	pořizovací cena	24 600,- Kč
➤	p. č. 5863/9	pořizovací cena	180,- Kč
➤	p. č. 5871/1	pořizovací cena hodnota darované části	5 296,- Kč

Pozemky v k.ú. Otvice

➤	p. č. 545/7	pořizovací cena	3 554,- Kč
➤	p. č. 571/5	pořizovací cena	471,- Kč

IV.

Prohlášení smluvních stran

- Dárce prohlašuje, že seznámil obdarovaného se stavem předmětu daru a že na předmětu daru neváznou žádné dluhy, zástavní práva, ani jiné právní vady vyjma následujících věcných břemen a předkupního práva zapsaných v katastru nemovitostí:
 - Věcné břemeno zřizování a provozování vedení "Chomutov-Kamencové jezero-TS, VN, NN, východní část" v rozsahu GP 3856-137/2008.
Oprávnění pro ČEZ Distribuce, a. s., Teplická 874/8, Děčín IV, Podmokly, 40502 Děčín, RČ/IČO: 24729035 Povinnost k: parcela č.1738/11, parcela č. 1738/13, parcela č. 4689/27 (**Listina:** Smlouva o zřízení věcného břemene - úplatná ze dne 30. 11.2009 a 28. 12. 2009. Právní účinky vkladu práva ke dni 27. 01. 2010.)
 - Věcné břemeno zřizování a provozování vedení podzemního komunikačního v rozsahu GP 4115-77/2009.
Oprávnění pro CETIN a.s., Českomoravská 2510/19, Libeň, 19000 Praha 9, RČ/IČO: 04084063. Povinnost k: parcela č. 1738/11, parcela č. 1738/13, parcela č. 4689/26, parcela č. 4689/27 (**Listina:** Smlouva o zřízení věcného břemene - úplatná ze dne 16. 03. 2010 a 25. 03. 2010. Právní účinky vkladu práva ke dni 15. 04. 2010, Souhlasné prohlášení o přechodu práv v důsledku rozdělení společnosti ze dne 02. 06.2015. Právní účinky zápisu k okamžiku 16. 06.2015. Zápis proveden dne 10. 08. 2015.)
 - Věcné břemeno zřizování a provozování vedení v rozsahu GP 4473-074/2011.

Oprávnění pro ČEZ Distribuce, a. s., Teplická 874/8, Děčín IV, Podmokly, 40502 Děčín, RČ/IČO: 24729035. Povinnost k: parcela č. 4689/26, parcela č. 4689/27 (*Listina* Smlouva o zřízení věcného břemene - úplatná ze dne 29. 02. 2012. Právní účinky vkladu práva ke dni 12. 03. 2012.)

- Věcné břemeno chůze a jízdy za účelem kontroly, obnovy, údržby, oprav a rekonstrukcí.
Oprávnění pro Česká republika, RČ/IČO: 00000001-001, vykonává: Povodí Ohře, státní podnik, Bezručova 4219, 43003 Chomutov, RČ/IČO: 70889988. Povinnost k: parcela č. 4687/10, parcela č. 4687/15, parcela č. 4687/8 (*Listina* Smlouva kupní, o zřízení věcného břemene - bezúplatná, o zřízení věcného předkupního práva ze dne 5.2.2009 a 9.2.2009. Právní účinky vkladu práva ke dni 13.03.2009.)
 - Předkupní právo
Oprávnění pro Česká republika, RČ/IČO: 00000001-001, vykonává: Povodí Ohře, státní podnik, Bezručova 4219, 43003 Chomutov, RČ/IČO: 70889988. Povinnost k: parcela č. 4687/10, parcela č. 4687/15, parcela č. 4687/8 (*Listina* Smlouva kupní, o zřízení věcného břemene - bezúplatná, o zřízení věcného předkupního práva ze dne 5. 2. 2009 a 9. 2. 2009. Právní účinky vkladu práva ke dni 13. 03. 2009.)
 - Věcné břemeno zřizování a provozování vedení komunikační vedení, v rozsahu GP 4820 - 230/2012.
Oprávnění pro CETIN a.s., Českomoravská 2510/19, Libeň, 19000 Praha 9, RČ/IČO: 04084063. Povinnost k: parcela č. 4689/26, parcela č. 4689/27 (*Listina* Smlouva o zřízení věcného břemene - úplatná ze dne 11. 12. 2012. Právní účinky vkladu práva ke dni 20. 12. 2012, Souhlasné prohlášení o přechodu práv v důsledku rozdělení společnosti ze dne 02. 06. 2015. Právní účinky zápisu k okamžiku 16.06.2015 10:12:29. Zápis proveden dne 10. 08. 2015.)
 - Věcné břemeno (podle listiny) spočívající v:
 - a) právu zřídit a provozovat na služebném pozemku plynárenské zařízení
 - b) právu vstupovat a vjíždět na služební pozemek v souvislosti se zřízením, stavebními úpravami, opravami, provozováním a odstraněním plynárenského zařízení v rozsahu dle GP 5228-219/2013
Oprávnění pro GasNet, s.r.o., Klíšská 940/96, Klíše, 40001 Ústí nad Labem, RČ/IČO: 27295567 Povinnost k: parcela č. 4687/13 (*Listina* Smlouva o zřízení věcného břemene - úplatná číslo smlouvy VB/14/7180 ze dne 06. 06. 2014. Právní účinky zápisu k okamžiku 30. 07.2014.)
 - Věcné břemeno zřizování a provozování vedení distribuční soustavy dle smlouvy č. IV-12-40099001/001 dle GP 5621-291/2014
Oprávnění pro ČEZ Distribuce, a. s., Teplická 874/8, Děčín IV, Podmokly, 40502 Děčín, RČ/IČO: 24729035. Povinnost k: parcela č. 1738/13 (*Listina* Smlouva o zřízení věcného břemene - úplatná č. IV-12-40099001/001 ze dne 01. 10. 2014. Právní účinky zápisu k okamžiku 27. 10. 2014.)
2. Dárce dále prohlašuje, že je oprávněn nakládat s předmětem daru, a taktéž prohlašuje, že jeho smluvní volnost není nijak omezena.

3. Obdarovaný prohlašuje, že si předmět daru řádně prohlédl, že mu je jeho stav dobře znám a že nabývá předmět daru ve stavu, v jakém se ke dni převodu nachází.

V.

Platnost a účinnost smlouvy

1. Tato smlouva nabývá platnosti dnem jejího uzavření a tímto dnem jsou smluvní strany svými projevy vůle vázány.
2. Účinnosti nabývá smlouva dnem uveřejnění v registru smluv. Uveřejnění smlouvy v registru smluv zajistí Dárce, potvrzení o uveřejnění zašle následně Obdarovanému, který zajistí na své náklady podání návrhu na vklad darovací smlouvy do katastru nemovitostí.
3. V případě, že příslušný katastrální úřad přeruší řízení o povolení vkladu vlastnického práva na základě této smlouvy, zavazují se smluvní strany poskytnout si navzájem součinnost směřující k odstranění veškerých vad podání, jež byly důvodem přerušení tohoto řízení. Pakliže i přes odpovídající úsilí smluvních stran bude řízení o povolení vkladu práva vlastnického na základě této darovací smlouvy zastaveno, popř. příslušný katastrální úřad zamítne vklad vlastnického práva, smluvní strany výslovně ujednaly, že uzavřou do deseti dnů od právní moci takového rozhodnutí na základě této smlouvy darovací smlouvu ohledně nemovitých věcí, jež jsou předmětem této darovací smlouvy, za podmínek uvedených v této smlouvě a podají nový návrh na vklad vlastnického práva do katastru nemovitostí. Ty skutečnosti a údaje obsažené v této darovací smlouvě, jež byly důvodem pro zastavení řízení, resp. pro zamítnutí vkladu vlastnického práva pro obdarovaného, budou v takovém případě opraveny tak, aby na základě takto opravené smlouvy mohl být proveden vklad vlastnického práva pro obdarovaného.
4. Smluvní strany výslovně sjednávají rozvazovací podmínku, pokud důvodem pro pravomocné rozhodnutí příslušného katastrálního úřadu o zastavení řízení, event. pravomocné rozhodnutí o zamítnutí vkladu vlastnického práva na základě této smlouvy, budou skutečnosti takové povahy, že nebude moci být sepsána opravená darovací smlouva dle předchozího odstavce tak, že právní mocí tohoto rozhodnutí zaniká platnost a účinnost této darovací smlouvy a smluvní strany si bez zbytečného odkladu vrátí poskytnutá plnění a ponесou si své náklady.

VI.

Nabytí vlastnictví

1. Obdarovaný nabude vlastnické právo k předmětu daru zápisem do veřejného seznamu, a to vkladem do katastru nemovitostí u Katastrálního úřadu pro Ústecký kraj Katastrálního pracoviště Chomutov.
2. Na základě této smlouvy podají smluvní strany společný návrh na zahájení řízení o povolení vkladu do katastru nemovitostí. Správní poplatek za podání tohoto návrhu zaplatí obdarovaný.
3. Na základě této darovací smlouvy zapíše Katastrální úřad pro Ústecký kraj Katastrální pracoviště Chomutov zápis změny vlastnického práva k předmětu daru podle této smlouvy.

VII.

Ostatní ujednání

Smluvní strany se dohodly na tom, že obdarovaný má ode dne podpisu této darovací smlouvy právo vstupu a užívání předmětu daru.

Č. smlouvy dárce: OMM/71/2021/Bos, Evidenční číslo: o202100152

Č. smlouvy obdarovaného: 21/SML0959/DSN/MAJ

výtisk č. 1

VIII.

Závěrečná ustanovení

1. Dárce na základě zákona o obcích osvědčuje touto doložkou, že byly splněny veškeré podmínky, jimiž zákon o obcích podmiňuje platnost právního jednání obce při převodu nemovitého majetku. Záměr obce darovat předmět daru byl zveřejněn v termínu od 22. 9. 2020 do 8. 10. 2020. Darování předmětných nemovitých věcí bylo schváleno usnesením Zastupitelstva statutárního města Chomutova č. 210/20 z 24. 11. 2020.
2. Obdarovaný tímto potvrzuje, že přijetí daru předmětných nemovitých věcí bylo schváleno usnesením Zastupitelstva Ústeckého kraje č. 046/4Z/2021 ze dne 15. 2. 2021.
3. Tuto smlouvu lze měnit či doplňovat pouze po dohodě smluvních stran formou písemných a číslovaných dodatků.
4. Pokud v této smlouvě není stanoveno jinak, řídí se právní vztahy z ní vyplývající příslušnými ustanoveními občanského zákoníku.
5. Tato smlouva je provedena v 6 ti vyhotoveních s platností originálu, přičemž dárce obdrží 3 vyhotovení, 2 vyhotovení obdrží obdarovaný a 1 vyhotovení je určeno pro potřeby katastrálního úřadu. Prvopis smlouvy obsahuje úřední ověření podpisů smluvních stran v případě, že strana nemá na katastrálním úřadě založen podpisový vzor.
6. Smluvní strany berou na vědomí, že text smlouvy je veřejně přístupnou listinou ve smyslu zákona o svobodném přístupu k informacím a že statutární město Chomutov jako povinný subjekt má povinnost na žádost žadatele poskytnout informace o tomto smluvním vztahu včetně poskytnutí kopie smlouvy. Smluvní strany dále souhlasí s kompletním zveřejněním této smlouvy včetně osobních údajů v registru smluv zřízeném zák. č. 340/2015 Sb., a to na dobu neurčitou za účelem transparentnosti veřejné správy.

VIII.

Podpisy smluvních stran

Dárce i obdarovaný shodně prohlašují, že si tuto smlouvu před jejím podpisem přečetli, že byla uzavřena po vzájemném projednání podle jejich pravé a svobodné vůle, určitě, vážně a srozumitelně, nikoliv v tísní za nápadně nevýhodných podmínek. Smluvní strany potvrzují autentičnost této smlouvy svým podpisem.

V Chomutově dne 18. 05. 2021

V Ústí nad Labem dne 10. 06. 2021

Č. smlouvy dárce: OMM/71/2021/Bos, Evidenční číslo: o202100152
Č. smlouvy obdarovaného: 21/SML0959/DSN/MAJ

výtisk č. 1

Usnesení ZaMěst č. 210/20 z 24.11.2020

Prodej nemovitých věcí

Zastupitelstvo statutárního města Chomutova

schvaluje

darování pozemků pod stavbou „Cyklostezky Chomutov – Strupčice“ p.č. 1738/11 o výměře 636 m², p.č. 1738/13 o výměře 270 m², p.č. 4687/8 o výměře 36 m², p.č. 4687/10 o výměře 379 m², p.č. 4687/12 o výměře 153 m², p.č. 4687/13 o výměře 49 m², p.č. 4687/15 o výměře 19 m², p.č. 4689/26 o výměře 59 m², p.č. 4689/27 o výměře 28 m², p.č. 4689/28 o výměře 303 m², p.č. 5863/9 o výměře 6 m² a pozemku p.č. 5871/1 odděleného GP č. 6660-178/2020 o výměře 1543 m² vše v k.ú. Chomutov I a pozemků p.č. 545/7 o výměře 547 m² a p.č. 571/5 o výměře 95 m² v k.ú. Otvice do vlastnictví Ústeckého kraje, Velká Hradební 3118/48, 400 02 Ústí nad Labem IČ 70892156.

STATUTÁRNÍ MĚSTO CHOMUTOV



zastoupené Odborem majetku města – úsekem majetkoprávním

ZVEŘEJŇUJE

podle § 39 odst. 1 zákona č. 128/2000 Sb., o obcích, ve znění pozdějších předpisů,

ZÁMĚR


d a r o v a t pozemky pod stavbou „Cyklostezky Chomutov – Strupčice“ p.č. p.č. 1729/17 - 56 m², p.č. 1738/11 - 636 m², p.č. 1738/13 - 270 m², p.č. 4687/8 - 36 m², p.č. 4687/10 - 379 m², p.č. 4687/12 - 153 m², p.č. 4687/13 - 49 m², p.č. 4687/15 - 19 m², p.č. 4689/26 - 59 m², p.č. 4689/27 - 28 m², p.č. 4689/28 - 303 m², p.č. 5863/9 - 6 m², části pozemku p.č. 5871/1 o výměře 1543 m² v k.ú. Chomutov I a pozemků p.č. 545/7 - 547 m², 571/5 - 95 m² v k.ú. Otovice do vlastnictví Ústeckého kraje, Velká Hradební 3118/48, 400 02 Ústí nad Labem IČ 70892156.



Zájemci se mohou k tomuto záměru vyjádřit a předložit své nabídky ve lhůtě do 15 dnů ode dne zveřejnění Odboru majetku města Magistrátu města Chomutova, úseku majetkoprávnímu. Dotazy k záměru sdělí pracovník [redacted] Chomutov, Chelčického 155, (objekt staré radnice na náměstí).

V Chomutově dne: 21. 9. 2020

Vyvěšeno dne: 22. 09. 2020



STATUTÁRNÍ MĚSTO CHOMUTOV


zastoupené Odborem majetku města – úsekem majetkoprávním

ZVEŘEJŇUJE

podle § 39 odst. 1 zákona č. 128/2000 Sb., o obcích, ve znění pozdějších předpisů,

ZÁMĚR

d a r o v a t pozemky pod stavbou „Cyklostezky Chomutov – Strupčice“ p.č. p.č. 1729/17 - 56 m², p.č. 1738/11 - 636 m², p.č. 1738/13 - 270 m², p.č. 1738/15 - 233 m², p.č. 4687/8 - 36 m², p.č. 4687/10 - 379 m², p.č. 4687/12 - 153 m², p.č. 4687/13 - 49 m², p.č. 4687/15 - 19 m², p.č. 4689/26 - 59 m², p.č. 4689/27 - 28 m², p.č. 4689/28 - 303 m², p.č. 5863/9 - 6 m² v k.ú. Chomutov I a pozemků p.č. 545/7 - 547 m², 571/5 - 95 m² v k.ú. Otvice do vlastnictví Ústeckého kraje, Velká Hradební 3118/48, 400 02 Ústí nad Labem IČ 70892156.



Zájemci se mohou k tomuto záměru vyjádřit a předložit své nabídky ve lhůtě do 15 dnů ode dne zveřejnění Odboru majetku města Magistrátu města Chomutova, úseku majetkoprávnímu. Dotazy k záměru sdělí pracovník [redacted] Chomutov, Chelčického 155, (objekt staré

V Chomutově dne: 5. 9. 2019

Vyvěšeno dne: 05. 09. 2019



Chomutov

Magistrát města Chomutova

Odbor stavební úřad

Statutární město Chomutov
Zborovská 4602
430 01 Chomutov 1

SP. ZNAČKA: SZ MMCH/141188/2020
ČJ.: MMCH/148994/2020
VYŘIZUJE:
TEL.:
E-MAIL:
DATUM: 12. 10. 2020

Sdělení a souhlas

Dne 23. 09. 2020 podalo Statutární město Chomutov, IČO 00261891, Zborovská 4602, 430 01 Chomutov 1 žádost o souhlas s dělením pozemku parc. č. 5871/1 v katastrálním území Chomutov I, dle přiloženého geometrického plánu pro rozdělení pozemku č. 6660-178/2020 ze dne 29. 07. 2020.

Z pozemku parc. č. 5871/1 v katastrálním území Chomutov I budou, podle výše uvedeného geometrického plánu odsouhlaseného Katastrálním úřadem pro Ústecký kraj, Katastrálním pracovištěm Chomutov, odděleny pozemky parc. č. 5871/8, 5871/9, 5871/10 v katastrálním území Chomutov I.

Magistrát města Chomutova, obecný stavební úřad, jako stavební úřad příslušný podle § 13 odst. 1 písm. c) zákona č. 183/2006 Sb., o územním plánování a stavebním řádu (stavební zákon), ve znění pozdějších předpisů, podle § 82 odst. 3 stavebního zákona navrhopateli sděluje, že pro navržený záměr oddělení pozemků nebude vydávat územní rozhodnutí, neboť postačí opatření – souhlas.

Vzhledem k tomu, že jde o jednoduchou změnu hranic předmětného pozemku, která není v rozporu s cíli a záměry územního plánování, stavební úřad podle shora uvedených ustanovení citovaných právních předpisů

souhlasí

s navrženým dělením uvedeného pozemku.

Obdrží:

Statutární město Chomutov,
Magistrát města Chomutova, Odbor RaI, Úsek územního plánování



Povodí Ohře

Magistrát města Chomutov

Doručeno: 22.04.2021

MMCH/47664/2021

listy:1 přílohy:

druh:



mmches1486e94

Váš dopis zn.: MMCH/37284/OMM/Vos
Ze dne:
Naše zn.: POH/16050/2021-2/012100

Vyřizuje:
Tel.:
Mobil:
E-mail:



Datum: 20.4.2021

Kontaktní

adresa: Povodí Ohře, státní podnik, podnikové ředitelství, Bezručova 4219, 430 03 Chomutov

Statutární město Chomutov

Odbor majetku města




Zborovska 4602
430 01 Chomutov

Cyklostezka Chomutov – Strupčice – převod pozemků do vlastnictví Ústeckého kraje

K Vašemu dopisu č. j. MMCH/37284/OMM/VOS ze dne 1.4.2021 sdělujeme, že souhlasíme s převodem části p. p. č. 4687/1, 4687/2 a 4687/3 (nově vzniklé p. p. č. 4687/8, 4687/10 a 4687/15) v k. ú. Chomutov I. z vlastnictví města Chomutova do vlastnictví Ústeckého kraje za předpokladu, že na pozemcích i nadále zůstane omezení vlastnického práva, tj. předkupní právo pro státní podnik Povodí Ohře.

S pozdravem



Rozdělovník vlastní

Povodí Ohře, státní podnik

Bezručova 4219
Chomutov 430 03

tel +420 474 636 111
ID datové schránky 7ptt8gm

e-mail poh@poh.cz
web www.poh.cz

IČO 70889988
DIČ CZ70889988

Bankovní spojení
KB, a. s., Chomutov, č. ú. 9137441/0100
ČS, a. s., Chomutov, č. ú. 3930932/0800

Zapsán v obchodním rejstříku u Krajského soudu v Ústí nad Labem v oddílu A, vložce č. 13052



	Datum	Jméno a příjmení	Funkce a odbor	Podpis
Zpracovatel	8. 6. 2021		referent MAJ	
Vedoucí odboru	8. 06. 2021		vedoucí odboru MAJ	
Číslo příslibu / správce rozpočtu				
Právně posouzeno				
Předchozí souhlas dle kompetence				
Zveřejněno v registru smluv				
ID záznam uveřejnění smlouvy				
Odkaz na usnesení orgánu kraje	Usnesení č.: 046/4Z/2021 ze dne 15. 2. 2021			