



SMLOUVA O DÍLO

uzavřená podle § 2586 a násl. zákona č. 89/2012 Sb., občanský zákoník, ve znění pozdějších předpisů

Číslo smlouvy objednatele: A 533/OSM/2021

Číslo smlouvy zhotovitele: 07/2021

(RM 03.05.2021, č. usn. 406/2021)

SMLUVNÍ STRANY

objednatel:

se sídlem:
zastoupené:
bankovní spojení:
číslo účtu:
IČO:
DIČ:
(dále jen objednatel)

město Příbram

Tyršova 108, 261 01 Příbram I
starostou panem Mgr. Janem Konvalinkou
Česká spořitelna, a.s.
[REDACTED] VS: 8280001243
00243132
CZ00243132

zhotovitel:

registrován:
statutární orgán:
zástupce ve věcech technických:
se sídlem:
bankovní spojení:
číslo účtu:
IČO:
DIČ:
(dále jen zhotovitel)

Ochrana podzemních vod, s.r.o.

u Městského soudu v Praze, oddíl C, vložka 91358
RNDr. Jiří Čížek, jednatel
RNDr. Stanislav Fojtík
Bělohorská 264/31, Praha 6, 169 00
ČSOB Praha 6
[REDACTED]
26750066
CZ26750066

uzavírají tuto smlouvu, čímž se zhotovitel zavazuje k provedení díla specifikovaného v čl. I této smlouvy a objednatel k převzetí díla a k zaplacení ceny za jeho provedení uvedené v čl. III této smlouvy, a to za podmínek dále ve smlouvě uvedených.

Článek I PŘEDMĚT SMLOUVY

- 1.1. Předmětem této smlouvy je zhotovení díla specifikovaného dle odstavce 1.2. čl. I této smlouvy.
- 1.2. Předmětem díla je zpracování ekologického auditu - zprávy o ekologickém zatížení nemovitých věcí: části pozemku p. č. 350/1, o výměře 3742 m² (dle geometrického plánu č. 683-6/2017 se jedná o nově vzniklý pozemek p. č. 350/46) z celkové výměry 17851 m², v k. ú. Dubno, dvou částí pozemku p. č. 60/1, jedné části o výměře 16566 m² (dle geometrického plánu č. 106-36/2017 se jedná o nově vzniklý pozemek p. č. 60/112), druhé části o výměře 11088 m² (dle geometrického plánu č. 103-5/2017 se jedná o nově vzniklý pozemek p. č. 60/110) z celkové výměry 351379 m², a pozemku p. č. 93, to vše v k. ú. Bytíz, v lokalitě skládky komunálního odpadu. Předmět díla je specifikován v nabídkovém listu na zpracování ekologického auditu pozemků, který tvoří přílohu této smlouvy.

Článek II TERMÍN PLNĚNÍ

- 2.1. Zhotovitel se zavazuje provést dílo do osmi týdnů ode dne platnosti této smlouvy. Dílo se považuje za provedené předáním závěrečné zprávy.

Článek III CENA DÍLA

- 3.1. Cena díla, jež je předmětem plnění smlouvy, se stanoví dohodou na základě rozpočtu v příloze této smlouvy a činí **149.810 Kč** (slovy: jedno sto čtyřicet devět tisíc osm set deset korun českých) bez DPH, to je 181.270 Kč včetně 21% DPH.
- 3.2. Dohodnutá cena je cenou konečnou a maximální a zahrnuje veškeré náklady zhotovitele související s provedením díla.

Článek IV FAKTURACE

- 4.1. Faktury budou vystaveny zhotovitelem do 5 dnů po převzetí dílčího plnění nebo jeho ucelené části dle článku 1.2. této smlouvy a budou doloženy soupisem provedených prací a dodávek.
- 4.2. Daňový doklad (faktura) předkládaný objednateli musí obsahovat všechny náležitosti obchodní listiny dle ustanovení § 435 zákona č. 89/2012 Sb., občanského zákoníku, ve znění aktuálně účinném i náležitosti daňového dokladu dle ustanovení § 28 zákona č. 235/2004 Sb., o dani z přidané hodnoty, ve znění aktuálně účinném a evidenční číslo smlouvy, pod kterým je tato evidována u objednatele. Objednatel je oprávněn vrátit zhotoviteli k opravě daňový doklad (fakturu), která nebude obsahovat náležitosti uvedené v předchozí větě tohoto ujednání; lhůta splatnosti pro objednatele počíná běžet dnem následujícím po doručení řádně vystaveného či řádně opraveného daňového dokladu (faktury).
- 4.3. Faktury vystavené zhotovitelem budou splatné do 30 dnů po jejich obdržení objednatелеm.

Článek V PLATEBNÍ PODMÍNKY

- 5.1. Objednatel je povinen zaplatit zhotoviteli cenu díla po jeho převzetí a ve lhůtě splatnosti dle čl. IV. této smlouvy.
- 5.2. V případě prodlení Objednatele byla sjednána smluvní pokuta ve výši 0,05% z neuhrazené částky za každý den prodlení.
- 5.3. V případě prodlení předání díla byla sjednána smluvní pokuta ve výši 0,05% z ceny díla za každý den prodlení.
- 5.4. Smluvní strany sjednávají právo zhotovitele provést jednostranný zápočet vzájemných pohledávek.

Článek VI PRÁVA A POVINNOSTI SMLUVNÍCH STRAN

A. Práva a povinnosti zhotovitele

- 6.A.1. Zhotovitel se zavazuje zhotovit a předat dílo dle čl. I této smlouvy řádně a včas za splnění podmínek v této smlouvě stanovených. Ke zhotovení díla nebo jeho části může zhotovitel použít i odborných služeb jiných subjektů jako svých poddodavatelů.
- 6.A.2. Zhotovitel se zavazuje, že při zpracování díla umožní objednateli přístup a případně i skutečnou kontrolu prací, pokud objednatel oznámí tento úmysl alespoň 2 pracovní dny před zamýšlenou kontrolou. Objednatel je oprávněn provést kontroly dle tohoto odstavce po dobu do převzetí díla.
- 6.A.3. Zhotovitel neodpovídá za vady díla vzniklé na základě použití nesprávných podkladů a materiálů dodaných objednatелеm, které jsou nezbytné ke zhotovení díla.
- 6.A.4. Zhotovitel odpovídá za vady dle ustanovení občanského zákoníku s tím, že objednatel je oprávněn oznámit vady díla nejpozději do jednoho (1) roku ode dne předání díla. Případná reklamacie (oznámení vady) musí být doručena zhotoviteli písemně bez zbytečného odkladu po zjištění vad. V podání musí být zjištěná vada řádně popsána.

B. Práva a povinnosti objednatele

- 6.B.1. Objednatel se zavazuje spolupracovat při zhotovení díla se zhotovitelem a poskytovat mu bez průtahů jemu dostupné potřebné materiály, údaje, podklady a jinou nezbytnou součinnost k provedení díla, zejména poskytnout jemu známé údaje o podzemních sítích a vedeních v místě provádění díla spojeného se zásahem do pozemku. To vše při zohlednění skutečnosti, že se jedná o pozemky ve vlastnictví jiného subjektu – ČR s právem hospodařit s majetkem státu DIAMO, státní podnik, Máchova 201, 471 27 Stráž pod Ralskem, IČO: 00002739. Město Příbram pozemky užívá na základě nájemní smlouvy s jejich vlastníkem za účelem výstavby a provozování skládky komunálního odpadu. Pro výstavbu skládky a v souvislosti s ní užívá pozemky na základě podnájemní smlouvy s městem Příbram společnost SVZ Centrum s.r.o., IČO: 26092212.
- 6.B.2. Objednatel je povinen uhradit škodu zhotoviteli v případě nedodržení dohodnutých podmínek při předání podkladů k provádění předmětu smlouvy a jejich případným měněním v průběhu plnění smlouvy.
- 6.B.3. Objednatel je povinen provedené dílo převzít a zaplatit za něj řádně a včas sjednanou cenu dle čl. III této smlouvy.

Článek VII SPOLEČNÁ USTANOVENÍ

- 7.1. Zástupce objednatele ve věcech plnění Mgr. Žaneta Vaverková, vedoucí Odboru správy majetku Městského úřadu Příbram, je oprávněna v rámci této smlouvy vést se zhotovitelem jednání technického rázu týkající se předmětu a lhůty ke splnění díla, podmínek jeho provedení a ceny. Závěry z těchto jednání jsou na straně objednatele podkladem pro předložení návrhu na úpravu právních vztahů v rámci této smlouvy výkonnému orgánu objednatele – Radě města Příbram případně Zastupitelstvu města Příbram. Zástupce ve věcech plnění není oprávněn měnit, rušit ani uzavírat smlouvu. K uzavření nebo změně či zrušení smlouvy je oprávněn zástupce ve věcech smluvních nebo statutárních zástupce objednatele.

Ochrana důvěrných informací


- 7.1. a) Smluvní strany se vzájemně zavazují, že budou chránit a utajovat před třetími osobami důvěrné informace a skutečnosti tvořící obchodní tajemství, které byly vzájemně stranami poskytnuty v rámci tohoto obchodního případu nebo při běžném obchodním styku. Obchodní tajemství tvoří veškeré skutečnosti a informace obchodní, výrobní či technické povahy, výsledky výzkumu související se smluvními stranami, a to bez ohledu na to, zda mají skutečnou nebo alespoň potenciální materiální či nemateriální hodnotu, pokud nejsou v příslušných obchodních kruzích zcela běžně dostupné, nebo nejde o skutečnosti všeobecně známé.
- 7.1. b) Závazek ochrany utajení trvá po celou dobu trvání skutečností tvořících obchodní tajemství. Jestliže si strany při obchodním styku poskytnou informace tvořící obchodní tajemství nebo označené jako důvěrné, nesmí strana, které byly poskytnuty, je prozradit třetí osobě, ani je použít v rozporu s jejich účelem pro své potřeby.
- 7.1. c) Poruší-li některá ze stran povinnost chránit obchodní tajemství a důvěrné informace, je povinna uhradit druhé straně vzniklou škodu.
- 7.1. d) Po ukončení obchodního případu může každá ze stran žádat od druhé strany vrácení všech poskytnutých materiálů obsahujících informace důvěrného charakteru nebo tvořících obchodní tajemství a druhá strana je povinna tyto materiály včetně pořízených kopií neprodleně vrátit.
- 7.1. e) Stejným způsobem budou strany chránit informace a skutečnosti tvořící obchodní tajemství třetí osoby, které byly touto třetí stranou některé ze smluvních stran poskytnuty se svolením jejich dalšího užití.
- 7.1. f) Ustanoveními této smlouvy nemohou být porušena práva k duševnímu vlastnictví kterékoliv ze smluvních stran, zejména práva k vynálezům, průmyslovým vzorům, užitným vzorům, ochranným známkám, licencím, know-how apod.

Článek VIII ZÁVĚREČNÁ USTANOVENÍ

- 8.1. Tuto smlouvu lze měnit nebo zrušit pouze písemným smluvním ujednáním podepsaným oprávněnými zástupci obou smluvních stran.
- 8.2. Právní vztahy touto smlouvou neupravené se řídí příslušnými ustanoveními občanského zákoníku č. 89/2012 Sb., v platném znění.
- 8.3. Smlouva nabývá platnosti podpisem obou smluvních stran a účinnosti dnem jejího zveřejnění v registru smluv.
- 8.4. Smluvní strany se dohodly, že smlouva bude v souladu se zák. č. 340/2015 Sb., o zvláštních podmínkách účinnosti některých smluv, uveřejňování těchto smluv a o registru smluv (zákon o registru smluv), uveřejněna v registru smluv. Smluvní strany se dále dohodly, že elektronický obraz smlouvy a metadata dle uvedeného zákona zašle k uveřejnění v registru smluv město Příbram, a to nejpozději do data sjednané účinnosti smlouvy (popř. v zákonné lhůtě, je-li sjednáno datum účinnosti pozdější).
- 8.5. Uzavření této smlouvy bylo schváleno Radou města Příbram dne 03.05.2021 usnesením č. 406/2021.
- 8.6. Tato smlouva je vyhotovena ve 2 exemplářích, s platností originálu, z nichž každá ze smluvních stran obdrží 1 vyhotovení.
- 8.7. Strany výslovně potvrzují, že základní podmínky této smlouvy jsou výsledkem jednání stran a každá ze stran měla příležitost ovlivnit obsah základních podmínek této smlouvy.
- 8.8. Tato smlouva obsahuje úplné ujednání o předmětu smlouvy a všech náležitostech, které strany měly a chtěly ve smlouvě ujednat, a které považují za důležité pro závaznost této smlouvy. Žádný projev stran učiněný při jednání o této smlouvě ani projev učiněný po uzavření této smlouvy nesmí být vykládán v rozporu s výslovnými ustanoveními této smlouvy a nezakládá žádný závazek žádné ze stran.
- 8.9. Nedílnou součástí této smlouvy jsou její přílohy: geometrický plán
nabídkový list
rozpočet

Datum:

15-06-2021




Datum:

22-06-2021




H V O D s.r.o.
6, 169 00





OCHRANA PODZEMNÍCH VOD s.r.o.

Firma je zapsána u Městského soudu v Praze, oddíl C, vložka 91358.

MĚSTO PŘÍBRAM
Mgr. Žaneta Vaverková
vedoucí Odboru správy majetku
E-mail: zaneta.vaverkova@pribram.eu

Praha, 14. 4. 2021

Věc: Ekologický audit pozemků – nabídka

Předmětem prací je zpracování ekologického auditu – zprávy o ekologickém zatížení nemovitých věcí: části pozemku p.č. 350/1 o výměře 3742 m² v k.ú. Dubno (dle geometrického plánu č. 683-6/2017 se jedná o nově vzniklý pozemek p.č. 350/46), dvou částí pozemku p.č. 60/1, jedné části o výměře 16566 m² (dle geometrického plánu č. 106-36/2017 se jedná o nově vzniklý pozemek p.č. 60/112, druhé části o výměře 11088 m² (dle geometrického plánu č. 103-5/2017, se jedná o nově vzniklý pozemek p.č. 60/110), a pozemku p.č. 93, to vše v k.ú. Bytíz, v lokalitě skládky komunálního odpadu.

Město Příbram tyto pozemky užívá na základě nájemní smlouvy s jejich vlastníkem, státním podnikem DIAMO, za účelem výstavby a provozování skládky komunálního odpadu. Pro výstavbu skládky a v souvislosti s ní užívá pozemky na základě podnájemní smlouvy s městem Příbram společnost SVZ Centrum s.r.o., IČO: 26092212. Státní podnik DIAMO navrhl městu uzavření kupní smlouvy na odkoupení výše specifikovaných nemovitých věcí se současným zřízením věcného břemene uložení kameniva odvalu a věcného břemene cesty. V minulosti mohlo dojít ke znečištění pozemků z důvodu provozních úniků například z bývalé galvanovny nebo lakovny, případně z autoprovozu. Pro zjištění stávajícího rozsahu a míry znečištění (zkrácený ekologický audit areálu) navrhuje provést tento komplex prací:

- rešerši archivních podkladů, vytipování potenciálně rizikových míst
- terénní rekognoskaci a vytýčení průzkumných sond
- strojní mělká sondáž v prostoru bývalých provozů se závadnými látkami s odběrem vzorků zemin z nesaturované zóny
- analýzy vzorků zemin na přítomnost ropných látek, rozpouštědel (chlorované a aromatické uhlovodíky), polycyklických aromátů (PAU) a těžkých kovů
- odběr v dynamickém stavu (po odčerpání), hydrochemické měření (teplota, pH, Eh, vodivost) a analýzy vzorků podzemních vod ze stávajících dvou vrtů na přítomnost ropných látek, rozpouštědel (chlorované a aromatické uhlovodíky), polycyklických aromátů, aniontových tenzidů, fenolů, těžkých kovů a úplný chemický rozbor.

Sídlo společnosti: Bělohorská 31/264, 169 00 Praha 6
regionální kancelář: Americká 26, 460 10 Liberec 3

tel: 220515042
tel: 485150268

fax: 233352664
fax: 485150268

e-mail: opv@opv.cz
e-mail: opv_lbc@opv.cz

IČO: 26750066

DIČ: CZ26750066

Bankovní spojení: ČSOB Praha, č.ú. [REDACTED]

- vyhodnocení výsledků a zpracování zprávy se stanovením míry a rozsahu znečištění (ekologický audit) a případných nezbytných nápravných opatření, včetně vyčíslení potřebných nákladů

Cílem prací je vyhodnotit stávající míru a rozsah znečištění stavebních konstrukcí a zemin a stanovit, zda jsou nutná nápravná opatření či sanační práce včetně finančních nákladů. Při provádění průzkumných prací bude postupováno v souladu s metodickým pokynem MŽP 9/2005 „Průzkum kontaminovaného území“.

Předpokládaný harmonogram prací je následující:

Rekognoskace areálu, rešerše podkladu, přípravné práce	2 týdny
Terénní práce, vzorkování, laboratorní analýzy	3 týdny
Vyhodnocení a zpracování auditu	3 týdny
Celkem	8 týdnů

Od objednatele požadujeme zajištění vstupů na předmětné pozemky, dostupné informace o vedení podzemních inženýrských sítí v areálu a případné archivní zprávy o provádění průzkumných a sanačních prací v areálu, pokud je má k dispozici. Rozsah navržených prací je specifikován a orientačně oceněn v následující tabulce.

č.pol.	položka	jednotka	cena za jednotku	počet jednotek	cena
1	terénní rekognoskace, archivní rešerše	hod	450	3	1 350,00 Kč
2	vytýčení vrtů a sond	hod	450	6	2 700,00 Kč
3	mělká sondáž strojní spirál 8 ks do max.3 m, doprava	bm	960	18	17 280,00 Kč
4	odběr vzorku zemin	ks	390	16	6 240,00 Kč
5	odběr vzorku podzemní vody v dyn. stavu	ks	670	2	1 340,00 Kč
Σ	Celkem terénní práce				28 910,00 Kč
6	analýzy zemin a vody - Uhlovodíky C10-C40	ks	690	18	12 420,00 Kč
7	analýzy zemin a vody kovy - As, Cd, Cr, Cu, Hg, Ni, Pb, U, V, Zn	ks	980	18	17 640,00 Kč
8	analýzy zemin a vody-aromatické a chlorované uhlovodíky a polyaromáty - PAU	ks	2470	18	44 460,00 Kč
9	analýza vody - hydrochemické měření, úplný chemický rozbor a aniontové tenzidy a fenoly	ks	1950	2	3 900,00 Kč
Σ	Celkem laboratorní práce				78 420,00 Kč
10	řízení, sled a dokumentace prací	hod	480	16	7 680,00 Kč
11	cestovní náklady geol. služby	cesta	3600	3	10 800,00 Kč
12	vyhodnocení a zpracování zprávy	komplet	24000	1	24 000,00 Kč
Σ	Celkem geologické a vyhodnocovací práce				42 480,00 Kč
Σ	CELKEM				149 810,00 Kč

Celková cena za projektované práce vychází 149810,- Kč, ke které bude připočtena zákonná sazba DPH ve výši 21%. Termín ukončení je 8 týdnů od objednání. Fakturovány budou jen skutečně provedené a odsouhlasené práce.

S pozdravem

Digitálně podepsal Jiří Čížek
 Jiří Čížek
 Datum: 2021.04.15 07:44:10 +02'00'
 RNDr. Jiří Čížek
 Ředitel a jednatel firmy

Příloha 1. Genový rozpočet

Příbram město skládka audit 2021

č.pol.	položka	jednotka	cena za jednotku	počet jednotek	cena
1	terénní rekonoskace, archivní rešerše	hod	450	3	1 350,00 Kč
2	vytýčení vrtů a sond	hod	450	6	2 700,00 Kč
3	mělká sondáž strojní spirál 8 ks do max.3 m, doprava	bm	960	18	17 280,00 Kč
4	odběr vzorku zemín	ks	390	16	6 240,00 Kč
5	odběr vzorku podzemní vody v dyn. stavu	ks	670	2	1 340,00 Kč
Σ	Celkem terénní práce				28 910,00 Kč
6	analýzy zemín a vody - Uhlivodíky C10-C40	ks	690	18	12 420,00 Kč
7	analýzy zemín a vody kovy - As, Cd, Cr, Cu, Hg, Ni, Pb, U, V, Zn	ks	980	18	17 640,00 Kč
8	analýzy zemín a vody-aromatické a chlorované uhlovodíky a polyaromáty - PAU	ks	2470	18	44 460,00 Kč
9	analýza vody - hydrochemické měření, úplný chemický rozbor a aniontové tenzidy a fenoly	ks	1950	2	3 900,00 Kč
Σ	Celkem laboratorní práce				78 420,00 Kč
10	řízení, sled a dokumentace prací	hod	480	16	7 680,00 Kč
11	cestovní náklady geol. služby	cesta	3600	3	10 800,00 Kč
12	vyhodnocení a zpracování zprávy	komplet	24000	1	24 000,00 Kč
Σ	Celkem geologické a vyhodnocovací práce				42 480,00 Kč
Σ	CELKEM				149 810,00 Kč
	DPH 21%				31 460,10 Kč
	Celkem s DPH				181 270,10 Kč

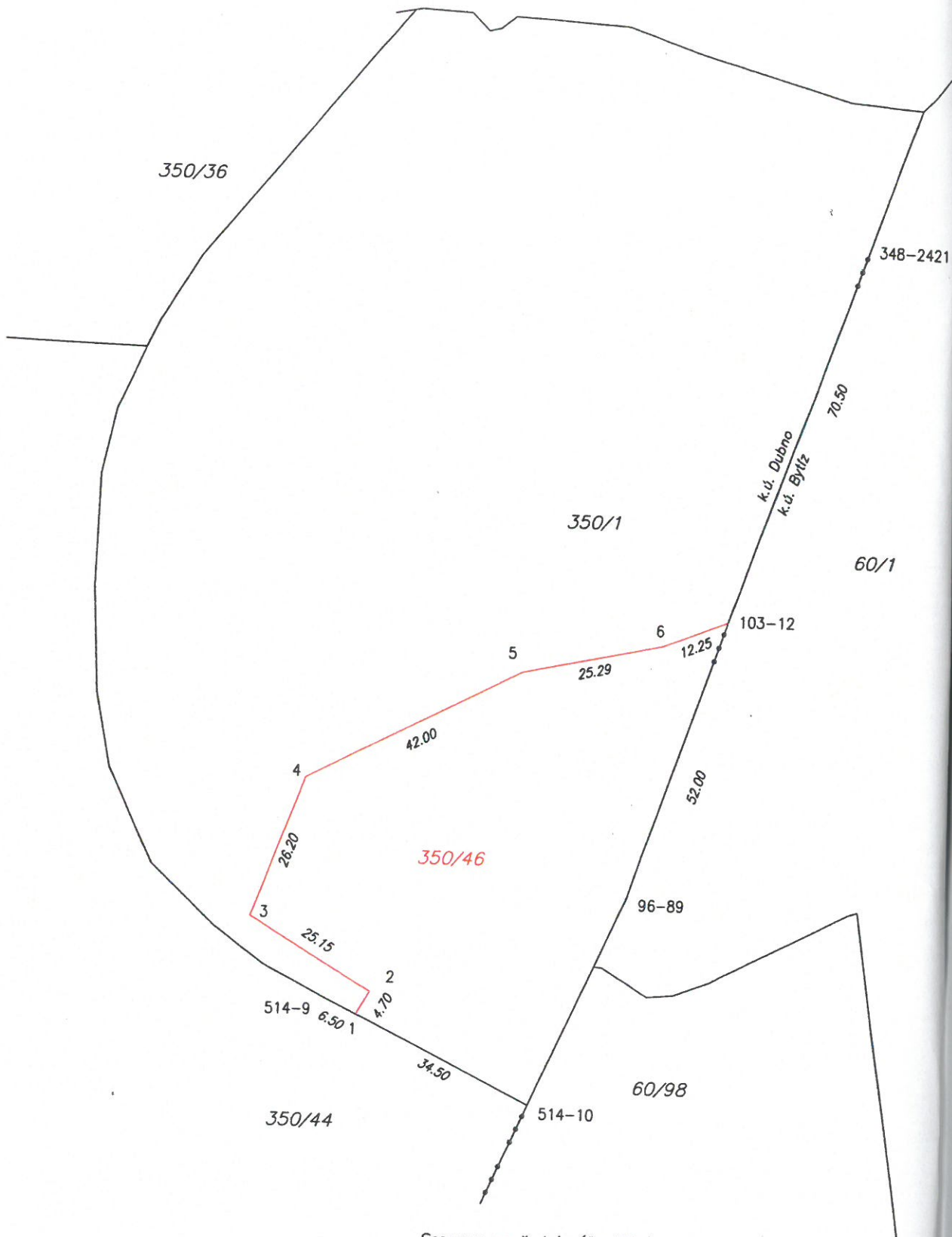
V Praze dne 15.4.2021



JIRÍ ČÍŽEK

 Digitálně
 podepsal Jiří Čížek
 Datum: 2021.06.04

08:18:29 +02'00'



Seznam souřadnic (S-JTSK)

Souřadnice pro zápis do KN

Č. bodu	Y	X	kód kv.	Poznámka
514-9	774740.30	1083867.80	3	kolík
514-10	774703.55	1083886.11	4	kolík
96-89	774687.67	1083849.54	4	kolík
348-2421	774648.85	1083733.37	8	kolík
1	774734.45	1083870.72	4	trubka
2	774732.17	1083866.61	3	trubka
3	774753.75	1083853.70	3	trubka
4	774744.72	1083829.10	3	trubka
5	774707.35	1083809.90	3	trubka
6	774682.62	1083804.63	3	trubka
103-12	774671.19	1083800.23	8	trubka, k.ú. Bytíz

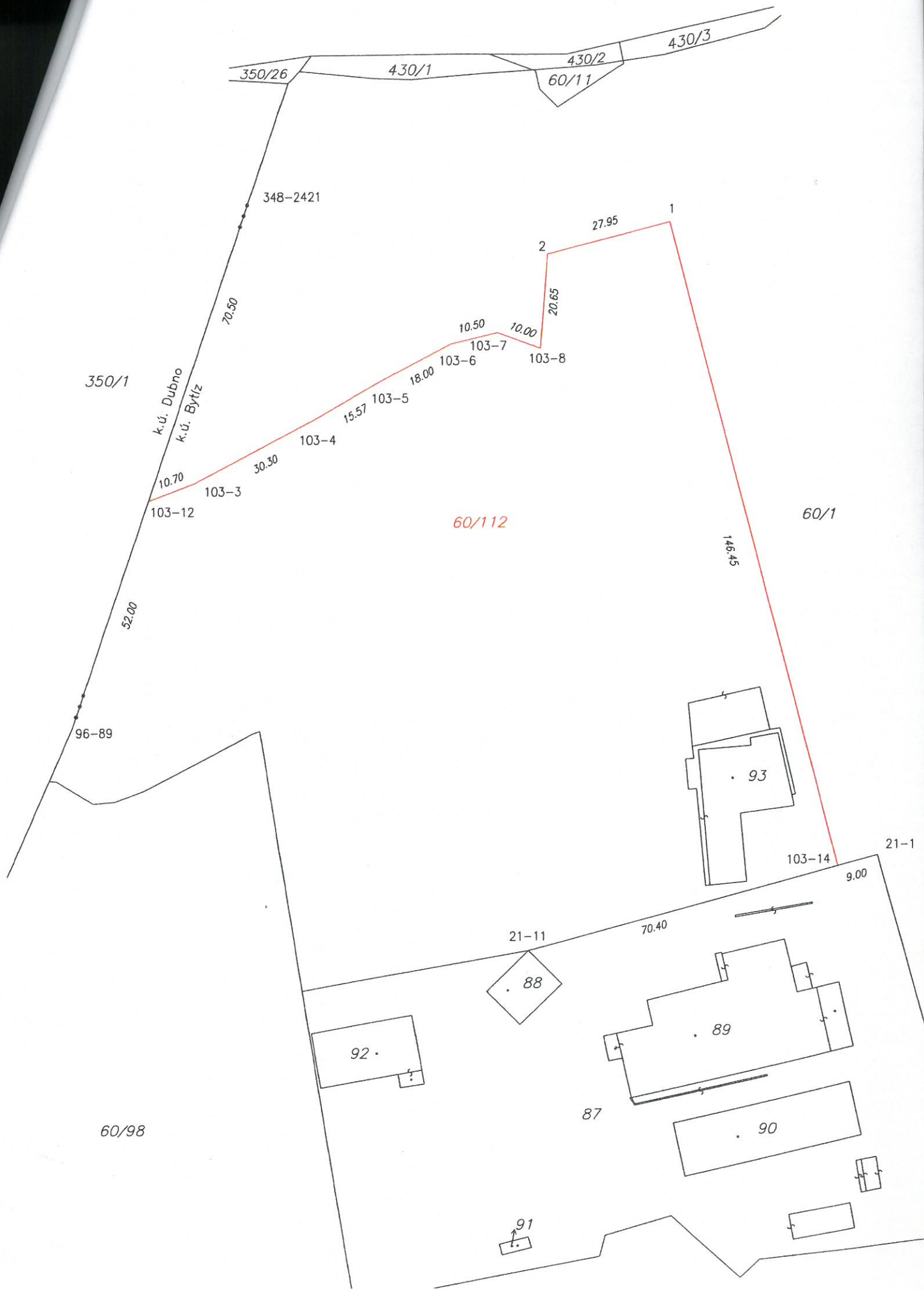
VÝKAZ DOSAVADNÍHO A NOVÉHO STAVU ÚDAJŮ KATASTRU NEMOVITOSTÍ

Dosavadní stav				Nový stav													
Označení pozemku parc. číslem	Výměra parcely		Druh pozemku	Označení pozemku parc. číslem	Výměra parcely		Druh pozemku	Typ stavby	Způsob určení	Porovnání se stavem evidence právních vztahů			Označení dflu				
	ha	m ²	Způsob využití		ha	m ²	Způsob využití	Způsob využití	výměr	Díl přechází z pozemku označeného v katastru nemovitostí	dřívější poz. evidenci	Číslo listu vlastnictví		Výměra dflu			
													ha	m ²			
60/1	35	13	79	ostat.pl. manipulační pl.	60/1	33	48	13	ostat.pl. manipulační pl.								
					60/112	1	65	66	ostat.pl. manipulační pl.	2	60/1	54	1	65	66		
	35	13	79			35	13	79									

Seznam souřadnic (S-JTSK)

Souřadnice pro zápis do KN				
Č. bodu	Y	X	kód kv.	Poznámka
348-2421	774648.85	1083733.37	8	kolík
96-89	774687.67	1083849.54	4	kolík
21-11	774588.03	1083899.38	3	kolík
21-1	774511.40	1083879.13	3	kolík
103-12	774671.19	1083800.23	8	zabet.trubka
103-3	774661.22	1083796.39	3	zabet.trubka
103-4	774634.40	1083782.41	3	zabet.trubka
103-5	774620.89	1083774.67	3	zabet.trubka
103-6	774604.95	1083766.29	3	zabet.trubka
103-7	774594.82	1083763.87	3	zabet.trubka
103-8	774585.44	1083767.35	3	zabet.trubka
1	774556.83	1083739.75	3	sloupek plotu
2	774583.88	1083746.78	3	zabet.trubka
103-14	774520.03	1083881.41	3	zabet.trubka

GEOMETRICKÝ PLÁN pro rozdělení pozemku.	Geometrický plán ověřil úředně oprávněný zeměměřičský inženýr:	Stejnopis ověřil úředně oprávněný zeměměřičský inženýr:
	Jméno, příjmení: <i>Ing. Jan Švúger</i>	Jméno, příjmení: <i>Ing. Jan Švúger</i>
	Číslo položky seznamu úředně oprávněných zeměměřičských inženýrů: <i>535/1995</i>	Číslo položky seznamu úředně oprávněných zeměměřičských inženýrů: <i>535/95</i>
	Dne: <i>12.10.2017</i> Číslo: <i>54/2017</i>	Dne: <i>18.10.2017</i> Číslo: <i>50/2017</i>
Nálezitostmi a přesností odpovídá právním předpisům.		Tento stejnopis odpovídá geometrickému plánu v elektronické podobě uloženému v dokumentaci katastrálního úřadu.
Vyhotovitel: <i>Ing. Jan Švúger</i> <i>Strakonická 634, 26101 Pířbram</i> <i>IČ: 71357995, tel. 723969286</i>	Katastrální úřad souhlasí s očíslovaním parcel.	
Číslo plánu: <i>106-36/2017</i>	KÚ pro Středočeský kraj KP Pířbram Ing. Věra Růžičková PGP-1668/2017-211 2017.10.18 13:03:03 CEST	
Okres: <i>Pířbram</i>		
Obec: <i>Pířbram</i>		
Kat. území: <i>Bytř</i>		
Mapový list: <i>Křásná Hora 9-1/33</i>	Ověření stejnopisu geometrického plánu v listinné podobě.	
Dosavadním vlastníkům pozemků byla poskytnuta možnost seznámit se v terénu s průběhem navržených nových hranic, které byly označeny předepsaným způsobem:		
zabet. trubkami, sloupkem plotu		



VÝKAZ DOSAVADNÍHO A NOVÉHO STAVU ÚDAJŮ KATASTRU NEMOVITOSTÍ																
Dosavadní stav						Nový stav										
Označení pozemku parc. číslem	Výměra parcely		Druh pozemku	Označení pozemku parc. číslem	Výměra parcely		Druh pozemku	Typ stavby	Způsob využití	Způsob využití	Porovnání se stavem evidence právních vztahů					
	ha	m ²			Způsob využití	ha					m ²	Způsob využití	Způsob využití	Číslo listu vlastnictví	Výměra dílu	Označení dílu
60/1	35	13:79	ostatní plocha	60/1	31:81:28	ostatní plocha					0					
				60/108	48:14	ostatní plocha					0	60/1	54	48:14		
				60/109	1:73:49	ostatní plocha					0	60/1	54	1:73:49		
				60/110	1:10:88	ostatní plocha					2	60/1	54	1:10:88		
	35	13:79			35	13:79										

Seznam souřadnic (S-JTSK)
Souřadnice pro zápis do KN

Č. bodu	Y	X	kód kv.	Poznámka
96-89	774687.67	1083849.54	4	
348-2421	774648.85	1083733.37	8	
131-20	774581.71	1083714.57	3	sloupek plotu
21-11	774588.03	1083899.38	3	
21-1	774511.40	1083879.13	3	
21-4	774537.16	1083967.76	3	
21-3	774489.84	1083962.85	3	
15-32	774499.60	1084044.70	4	
15-35	774477.64	1084053.84	4	
12	774671.19	1083800.23	8	trubka
3	774661.22	1083796.39	3	trubka
4	774634.40	1083782.41	3	trubka
5	774620.89	1083774.67	3	trubka
6	774604.95	1083766.29	3	trubka
7	774594.82	1083763.87	3	trubka
8	774585.44	1083767.35	3	trubka
9	774583.03	1083735.50	3	trubka
10	774586.95	1083716.02	3	sloupek plotu
11	774565.40	1083706.75	3	sloupek plotu
14	774520.03	1083881.41	3	trubka
15	774498.43	1083963.74	3	trubka
2	774479.51	1084036.33	3	sloupek plotu
13	774484.88	1084050.83	4	trubka

GEOMETRICKÝ PLÁN pro rozdělení pozemku.		Geometrický plán ověřil úředně oprávněný zeměměřický inženýr	Stejnopis ověřil úředně oprávněný zeměměřický inženýr.
Vyhovitel: Ing. Jan Švüger Strakonická 634, 26101 Příbram IČ: 71357995, tel. 723969286 Číslo plánu: 103-5/2017 Okres: Příbram Obec: Příbram Kat. území: Bytíz Mapový list: Krásná Hora 9-1/33,34 Krásná Hora 9-2/12 Dosavadním vlastním pozemků bylo poskytnuto měřeni seznámil se v terénu a průběhem navrhovaných nových hranic, které byly označeny předepsaným způsobem: trubkami §91,6:256/2013sb., sloupky plotu		Jméno, příjmení: Ing. Jan Švüger	Jméno, příjmení: Ing. Jan Švüger
		Číslo položky seznamu úředně oprávněných zeměměřických inženýrů: 535/1995	Číslo položky seznamu úředně oprávněných zeměměřických inženýrů: 535/1995
		Dne: 3.3.2017 Číslo: 9/2017	Dne: 17.3.2017 Číslo: 7/2017
		Náležitosti a přesnost odpovídá právním předpisům.	Tento stejnopis odpovídá geometrickému plánu v elektronické podobě uloženému v dokumentaci katastrálního úřadu. Ověření stejnopisu geometrického plánu v listinné podobě.
Katastrální úřad souhlasí a očíslováním parcel.			
KÚ pro Středočeský kraj KP Příbram Miroslav Holub PGP-409/2017-211 2017.03.16 13:09:43 CET			

