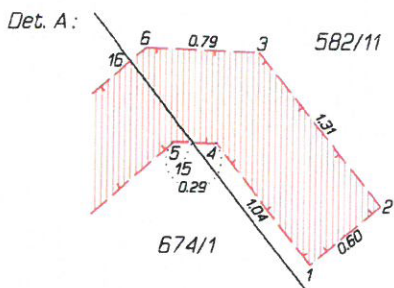


## VÝKAZ DOSAVADNÍHO A NOVÉHO STAVU ÚDAJŮ KATASTRU NEMOVITOSTÍ

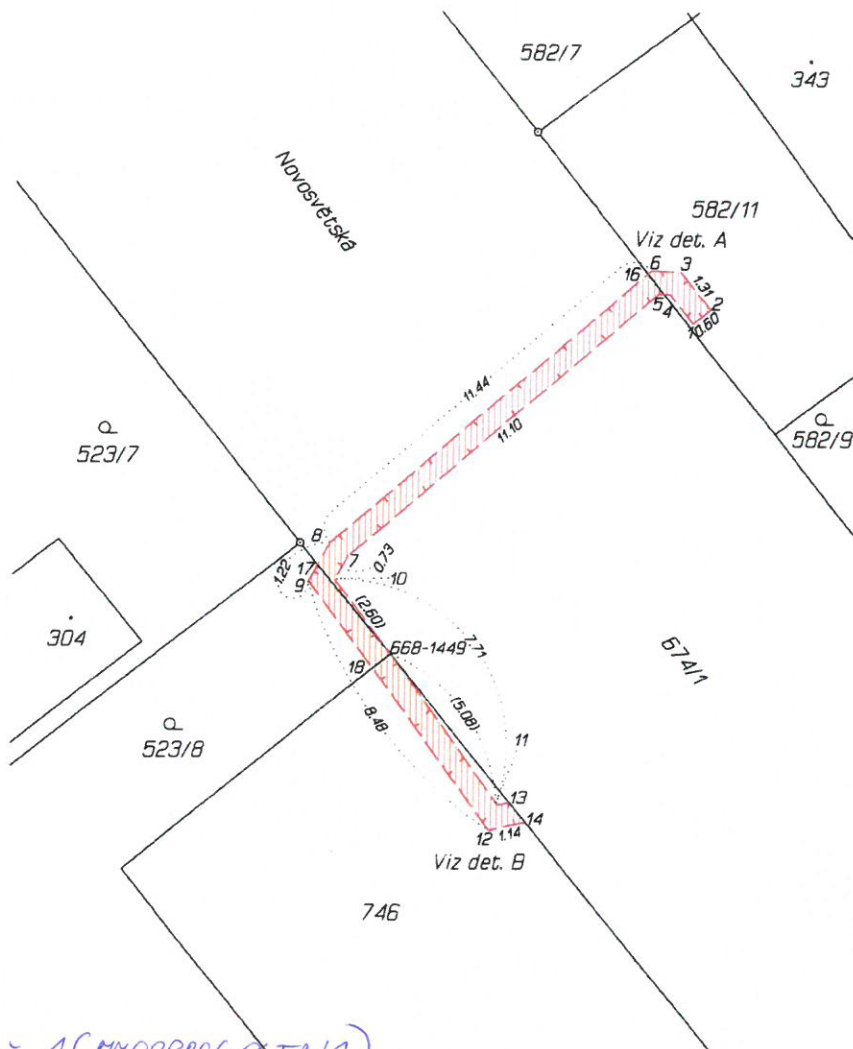
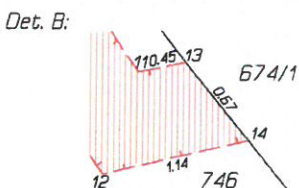
Dosavadní stav				Nový stav											
Označení pozemku parc. číslem	Výměra parcely		Druh pozemku	Označení pozemku parc. číslem	Výměra parcely		Druh pozemku	Typ stavby	Způsob určení výměr	Porovnání se stavem evidence právních vztahů					
	ha	m <sup>2</sup>	Způsob využití		ha	m <sup>2</sup>	Způsob využití	Způsob využití		Díl přechází z pozemku označeného v		Číslo listu vlastnictví	Výměra dílu		Označení dílu
										katastru nemovitosti	dřívější poz. evidenci		ha	m <sup>2</sup>	
523/8										523/8		729			
582/11										582/11		39			
674/1										674/1		488			
746										746		729			

Druh věcného břemene: Dle listiny  
Oprávněný: Dle listiny



SEZNAM SOUŘADNIC (S-JTSK)  
Souřadnice pro zápis do KN

Číslo bodu	Y	X	Kód kvality
668-1449	499504.54	1083256.06	7
1	499496.37	1083246.95	3
2	499495.89	1083246.55	3
3	499496.74	1083245.53	3
4	499497.02	1083246.14	3
5	499497.32	1083246.13	3
6	499497.52	1083245.50	3
7	499505.73	1083253.33	3
8	499506.22	1083252.95	3
9	499506.80	1083254.02	3
10	499506.09	1083253.97	3
11	499501.58	1083260.19	3
12	499501.82	1083260.89	3
13	499501.25	1083260.13	3
14	499500.82	1083260.66	3
15	499497.19	1083246.14	3
16	499497.62	1083245.59	3
17	499506.56	1083253.57	3
18	499505.03	1083255.46	7




PŘÍLOHA - 1 (MOPPOG 0 IN 1)

<b>GEOMETRICKÝ PLÁN pro vymezení rozsahu věcného břemene</b>	Geometrický plán ověřil úředně oprávněný zeměměřický inženýr:	Stejnopis ověřil úředně oprávněný zeměměřický inženýr:
	Jméno, příjmení: <i>Ing. Jaroslav Kynčl</i>	Jméno, příjmení: <i>Ing. Jaroslav Kynčl</i>
	Číslo položky seznamu úředně oprávněných zeměměřických inženýrů: 2450/09	Číslo položky seznamu úředně oprávněných zeměměřických inženýrů: 2450/09
	Dne: 13.09.2016 Číslo: 130/2016	Dne: 16.9.2016 Číslo: 186/2016
	Náležitostmi a přesností odpovídá právním předpisům.	Tento stejnopis odpovídá geometrickému plánu v elektronické podobě uloženému v dokumentaci katastrálního úřadu.
Vyhotovitel: <small>Obiloukova 298/24 748 01 Opava tel.: 553 621 943 IČ: 286 21 859</small>	Katastrální úřad souhlasí s očíslováním parcel.	Ověření stejnopisu geometrického plánu v listinné podobě.
Číslo plánu: 759-386/2014	KÚ pro Moravskoslezský kraj KP Opava Ing. Simona Drozdová PGP-1528/2016-806 2016.09.16 09:07:05 CEST	
Okres: Opava		
Obec: Opava		
Kat. území: Vávrovice		
Mapový list: Opava 9-1/31		
<small>Dosavadním vlastníkům pozemků byla poskytnuta možnost seznámit se v terénu s průběhem navrhovaných nových hranic, které byly označeny předepsaným způsobem</small> <div style="text-align: center;"><i>dočasnou stabilizaci</i></div>		

Dosavadní stav				Nový stav											
Označení pozemku parc. číslem	Výměra parcely		Druh pozemku	Označení pozemku parc. číslem	Výměra parcely		Druh pozemku	Typ stavby	Způsob určení výměr	Porovnání se stavem evidence právních vztahů					
										Díl přechází z pozemku označeného v		Číslo listu vlastnictví	Výměra dílu		Délka zařízení
	ha	m <sup>2</sup>	Způsob využití		ha	m <sup>2</sup>	ha	m <sup>2</sup>		m					
523/8									0	523/8		729		2	3
582/11									2	582/11		39		1	2
674/1									0	674/1		488		7	12
746									0	746		729		4	6

VÝŠE ÚPLATY : 150,00 Kč / 1m + DPH

$$72 \text{ m} \times 150,00 \text{ Kč} + \text{DPH} = 7800,00 \text{ Kč} + 378,00 \text{ Kč} = 2.178,00 \text{ Kč}$$

Měřil:		Zpracoval:	Ing. Jaroslav Kynčl	 <b>GeoPráce</b> Opava s.r.o.	Oblouková 298/24 746 01 Opava tel.: 553 621 943 IČ: 286 21 859
Kreslil:		Kontroloval:	Adam Bambušek		
Okres: Opava		Obec: Opava			
		k.ú.: Vávrovice			
Akce:	<b>Opava, [redacted] příp.kNN</b> <b>IP-12-8015712</b>			Číslo zakázky:	759-386 2014
				Souřadný systém:	---
				Výškový systém:	---
				Měřitko:	---
Obsah: Výměra rozsahu věcného břemene a délka zařízení na dotčených parcelách.				Datum: 13.09.2016	Počet A4: 1