

SMLOUVA O ZŘÍZENÍ VĚCNÉHO BŘEMENE č. 18/18/2021 (povinný) a č. 7700101309_1/VB (oprávněný)

uzavřená v souladu s ustanovením § 59 zákona č. 458/2000 Sb., o podmínkách podnikání a o výkonu státní správy v energetických odvětvích a o změně některých zákonů (energetický zákon), ve znění pozdějších předpisů a v souladu s ustanoveními § 1257 – 1266 a 1299 – 1302 zákona č. 89/2012 Sb., občanský zákoník, ve znění pozdějších předpisů
mezi


Statutární město Most, zapsáno do registru ekonomických subjektů
zastoupeno: Mgr. Janem Paparegou, primátorem města
IČO: 00266094
DIČ: CZ00266094
Sídlo: Most, Radniční 1/2, PSČ 434 01
Bankovní spojení: Česká spořitelna, a.s., č.ú. 19 - 1041368359/0800
Identifikátor DS: pffbvy

(dále jen „povinný“ nebo „vlastník pozemku“) na straně jedné

a

GasNet, s.r.o.
zapsaná v obchodním rejstříku vedeném Krajským soudem v Ústí nad Labem, oddíl C, vložka 23083
IČO: 27295567
DIČ: CZ27295567
Sídlo: Ústí nad Labem, Klíše, Klíšská 940/96, PSČ 400 01
Identifikátor DS: rdzxhzt

zastoupená na základě plné moci společnosti

GasNet Služby, s.r.o.
zapsaná v obchodním rejstříku vedeném Krajským soudem v Brně, oddíl C, vložka 57165
zastoupená: 
IČO: 27935311
DIČ: CZ27935311
Sídlo: Brno, Zábřovice, Plynárenská 499/1, PSČ 602 00
Identifikátor DS: jnnyjs6

(dále jen jako „oprávněný“) na straně druhé

uzavírají na základě vzájemného konsenzu tuto smlouvu o zřízení věcného břemene
v tomto znění:

I.

1. Povinný je výhradním vlastníkem pozemků parc. č. 4975/2, parc. č. 4975/185, parc. č. 4975/193, parc. č. 4975/195, parc. č. 4975/198, parc. č. 4975/200, parc. č. 4975/201, parc. č. 4975/208, parc. č. 4975/209, parc. č. 4975/211, parc. č. 4675/212, parc. č. 4975/222, parc. č. 4975/223, parc. č. 4975/225, parc. č. 4975/282, parc. č. 4975/297, parc. č. 4975/382, parc. č. 4975/428, parc. č. 4975/438 a parc. č. 4975/440 v k. ú. Most II zapsaných na LV č. 1 pro obec Most v katastru nemovitostí Katastrálního úřadu pro Ústecký kraj, Katastrálního pracoviště Most (dále též „služebné pozemky“).

2. Oprávněný je vlastníkem plynárenského zařízení „**Rekonstrukce místní sítě Most – Liščí Vrch – 2. etapa - kolektory**“ č. stavby: 7700101309, v ul. Josefa Ševčíka, ul. Okružní, ul. Františka Malíka a ul. Bohuslava Vrbenského v Mostě, tj. STL plynovodu a STL plynovodních přípojek včetně jeho součástí, příslušenství, opěrných a vytyčovacíh bodů, které je uloženo ve služebných pozemcích (dále též „plynárenské zařízení“).



II.

1. Povinný **ZŘIZUJE** ke služebnímu pozemku ve prospěch oprávněného věcné břemeno ve smyslu služebnosti spočívající v:

- a) právu zřídit a provozovat na služebném pozemku plynárenské zařízení,
- b) právu vstupovat a vjíždět na služební pozemek v souvislosti se stavebními úpravami, opravami, provozováním a odstraněním plynárenského zařízení

(dále jen „věcné břemeno“).

2. Přesný rozsah věcného břemene na pozemcích je vymezen geometrickým plánem pro vymezení rozsahu věcného břemene k části pozemku č. **7056-200053/2020**, vyhotoveným společností HRDLIČKA spol. s r.o., ověřeným úředně oprávněným zeměměřickým inženýrem Ing. Jiřím Kalistou dne 28. 1. 2021 pod č. 65/2021 a potvrzeným Katastrálním úřadem pro Ústecký kraj, Katastrálním pracovištěm Most dne 4. 2. 2021 pod č. PGP-93/2021-508.

III.

1. Oprávněný přijímá oprávnění z věcného břemene a vlastník pozemku přijímá povinnost toto oprávnění z věcného břemene strpět.

IV.

1. Oprávněný je povinen se zdržet takového jednání, které by nepřiměřeně omezovalo vlastnické právo povinného nebo jeho právních nástupců. S výjimkou doby nezbytné nesmí na služební části pozemku ničeho skladovat a parkovat zde silničními vozidly nebo stavebními stroji.

2. Oprávněný se zavazuje respektovat vyjádření:

Odbor rozvoje a dotací – oddělení dotací Magistrátu města Mostu:

- na pozemcích parc. č. 4975/185, parc. č. 4975/195, parc. č. 4975/198, parc. č. 4975/200, parc. č. 4975/208, parc. č. 4975/209, parc. č. 4975/211, parc. č. 4975/212, parc. č. 4975/222, parc. č. 4975/282, parc. č. 4975/428, parc. č. 4975/438 a parc. č. 4975/440 v k. ú. Most II byl realizován projekt z OPŽP „Revitalizace sídlištní zeleně na Liščím Vrchu“, udržitelnost do 30. 6. 2025 – podmínky k ochraně zeleně budou tvořit přílohu smlouvy

Odbor městského majetku Magistrátu města Mostu:

- nutno dodržet podmínky Dohody o spolupráci při realizaci staveb č. 14/25/2017 uzavřené s vlastníkem pozemku dne 21. 8. 2017.

3. Oprávněný se zavazuje, že pozemky, na kterých bude provádět výkopové práce a jiné stavební práce, neprodleně po dokončení prací uvede na své náklady do řádného stavu, který bude minimálně stejný, jako před zahájením prací, provede na něm potřebné rekultivační práce, včetně biologické rekultivace a poté ho předá správci veřejných prostranství, tj. společnosti Technické služby města Mostu, a.s. Pro případ prodloužení s plněním těchto povinností se ujednává právo vlastníka pozemku uvést pozemek do původního stavu na náklady oprávněného.

4. Oprávněný je povinen nahradit povinnému škodu vzniklou v souvislosti s věcným břemenem.

5. Smluvní strany prohlašují, že jsou seznámeny s geometrickým plánem uvedeným v bodu 2. čl. II. této smlouvy, který je její nedílnou součástí.

6. Náklady spojené s běžným udržováním služebního pozemku nese povinný.

V.

1. Věcné břemeno se zřizuje úplatně za jednorázovou úplatu ve výši 220,- Kč/m² bez DPH na pozemcích parc. č. 4975/2, parc. č. 4975/185, parc. č. 4975/193, parc. č. 4975/195, parc. č. 4975/198, parc. č. 4975/200, parc. č. 4975/201, parc. č. 4975/208, parc. č. 4975/209, parc. č. 4975/211, parc. č. 4975/212, parc. č. 4975/222, parc. č. 4975/225, parc. č. 4975/282, parc. č. 4975/297, parc. č. 4975/382, parc. č. 4975/428, parc. č. 4975/438 a parc. č. 4975/440 a úplatu ve výši 440,- Kč/m² bez DPH na pozemku parc. č. 4975/223, tj. celkem **596.662,- Kč** (pětsetdevadesátšesttisícšestsetšedesát dva korun) **bez DPH**.

2. K jednorázové úplatě se podle § 56a odstavce 3 zákona č. 235/2004 Sb., o dani z přidané hodnoty, uplatní základní sazba daně.

3. Jednorázová úplata bude vlastníku pozemku zaplacená oprávněným bezhotovostně na zveřejněný bankovní účet povinného na základě jím vystavené faktury, kterou povinný vystaví oprávněnému nejpozději do 15 dnů ode dne podání návrhu na vklad do katastru nemovitostí. Sjednává se lhůta splatnosti této faktury a to 30 dnů ode dne, kdy oprávněnému bude doručeno oznámení o provedení zápisu věcného břemene do katastru nemovitostí. Datem zdanitelného plnění je datum účinnosti této smlouvy.

4. V případě prodlení s úhradou jednorázové úplaty zaplatí investor za každý i započatý den prodlení smluvní pokutu ve výši 0,03 % z dlužné částky, a to i když prodlení nezaviní. Vznikem povinnosti zaplatit pokutu není dotčeno právo vlastníka pozemků domáhat se náhrady škody, a to ani v rozsahu převyšujícím smluvní pokutu. Odstoupením od této smlouvy nezaniká právo na smluvní pokutu vy výši ke dni odstoupení vzniklé.

5. Smluvní pokuta je splatná na základě výzvy doručené oprávněnému do termínu 30 dní od jejího doručení oprávněnému.

VI.

1. Věcné břemeno se zřizuje na dobu neurčitou a zavazuje i případné právní nástupce povinného.

VII.

1. Tato smlouva se ujednává bez jakýchkoliv vedlejších ujednání. Její změny a doplňky vyžadují písemnou formu, případně vklad do katastru nemovitostí.

VIII.

1. Uzavřená smlouva o zřízení věcného břemene je podkladem návrhu na zahájení řízení o povolení vkladu věcného břemene do katastru nemovitostí. Smluvní strany se dohodly, že k podání návrhu na vklad dle této smlouvy zmocňují a pověřují oprávněného. Poplatek spojený s tímto řízením se zavazuje zaplatit oprávněný.

IX.

1. Smluvní strany výslovně souhlasí s tím, aby tato smlouva byla vedena v evidenci smluv vedené statutárním městem Most, která bude přístupná dle zákona č. 106/1999 Sb., o svobodném přístupu k informacím, ve znění pozdějších předpisů, a která obsahuje údaje o smluvních stranách, předmětu smlouvy, číselné označení této smlouvy a datum jejího uzavření. Údaji o smluvních stranách se u fyzických osob rozumí zejména údaj o jménu, příjmení, datu narození a místě trvalého pobytu.

2. Smluvní strany prohlašují, že skutečnosti uvedené v této smlouvě nepovažují za obchodní tajemství a udělují svolení k jejich zpřístupnění ve smyslu zák. 106/1999 Sb., a zveřejnění bez stanovení jakýchkoliv dalších podmínek.

3. Sjednává se, že smluvní strany považují povinnost doručit písemnost do vlastních rukou za splněnou i v případě, že adresát zásilku, odeslanou na jeho v této smlouvě uvedenou či naposledy písemně oznámenou adresu pro doručování, odmítne převzít, její doručení zmaří nebo si ji v odběrní lhůtě nevyzvedne, a to desátým dnem ode dne vypravení písemnosti.

4. V případě, že některé ustanovení této smlouvy je nebo se stane neúčinné, zůstávají ostatní ustanovení účinná. Smluvní strany se zavazují nahradit neúčinné ustanovení ustanovením jiným, účinným, které svým obsahem a smyslem odpovídá nejlépe obsahu a smyslu ustanovení původního, neúčinného. Smluvní strany sjednávají, že veškeré spory z této smlouvy budou řešit primárně dohodou.

5. Smluvní strany sjednávají, že se tato smlouva řídí právním řádem ČR, zejména zákonem č. 89/2012 Sb., občanský zákoník, v platném znění.

6. Tato smlouva podléhá uveřejnění v registru smluv dle zákona č. 340/2015 Sb., o zvláštních podmínkách účinnosti některých smluv, uveřejňování těchto smluv a o registru smluv (zákon o registru smluv). Smluvní strany se dohodly, že smlouvu v souladu s tímto zákonem uveřejní povinný, a to nejpozději do 30 kalendářních dnů od podpisu smlouvy. V případě nesplnění tohoto ujednání může uveřejnit smlouvu v registru oprávněný.

7. Po uveřejnění v registru smluv obdrží oprávněný do datové schránky potvrzení od správce registru smluv. Potvrzení obsahuje metadata, je ve formátu.pdf, označeno uznávanou elektronickou značkou a opatřeno kvalifikovaným časovým razítkem. Smluvní strany se dohodly, že oprávněný nebude, kromě potvrzení o uveřejnění smlouvy v registru smluv od správce registru smluv, nijak dále o této skutečnosti informován.

8. Při nakládání s osobními údaji se smluvní strany řídí Nařízením Evropského parlamentu a Rady (EU) 2016/679 ze dne 27. dubna 2016 o ochraně fyzických osob v souvislosti se zpracováním osobních údajů a o volném pohybu těchto údajů a o zrušení směrnice 95/46/ES (obecné nařízení o ochraně osobních údajů) a zákonem č. 110/2019 Sb., o zpracování osobních údajů, ve znění pozdějších předpisů.

9. GasNet, s.r.o. je, ve smyslu Nařízení Evropského parlamentu a Rady (EU) 2016/679 ze dne 27. dubna 2016 o ochraně fyzických osob v souvislosti se zpracováním osobních údajů a o volném pohybu těchto údajů a o zrušení směrnice 95/46/ES (obecné nařízení o ochraně osobních údajů), správcem osobních údajů subjektů údajů. Informace o jejich zpracování vyžadované platnými právními předpisy, včetně jejich rozsahu a účelu zpracování, přehledu práv a povinností GasNet, s.r.o. a aktualizovaného seznamu zpracovatelů osobních údajů, jsou zveřejněny na webové stránce GasNet, s.r.o. (www.gasnet.cz/cs/informace-o-zpracovani-osobnich-udaju) a při uzavírání smlouvy nebo kdykoli v průběhu jejího trvání budou subjektu údajů poskytnuty na jeho vyžádání, adresované písemně na adresu sídla GasNet, s.r.o. nebo do jeho datové schránky ID rdxzhzt.

10. S touto smlouvou vyslovila souhlas Rada města Mostu dne 11. 4. 2019 usnesením č. RmM/0368/8/2019/A, dne 6. 6. 2019 usnesením RmM/0652/11/2019 a dne 15. 4. 2021 usnesením RmM/2658/43/2021, která tvoří přílohu č. 1 této smlouvy.

11. Smluvní strany prohlašují, že uzavření této smlouvy se uskutečňuje dle jejich pravé a svobodné vůle a při jejím uzavírání nikdo nezneužil tísně, nezkušenosti, rozumové slabosti, rozrušení nebo lehkomyšlnosti druhé strany, aby dal sobě nebo jinému slíbit či poskytnout plnění, jehož majetková hodnota je k vzájemnému plnění v hrubém nepoměru. Na důkaz toho připojují své podpisy.


12. Tato smlouva byla vyhotovena ve třech stejnopisech, z nichž jeden stejnopis obdrží oprávněný, jeden povinný a jeden je určen pro úřední účely.

13. Tato smlouva nabývá platnosti dnem podpisu smluvních stran a účinnosti dnem jejího uveřejnění v registru smluv.

V Mostě, dne: **14-06-2021**


V Ústí nad Labem, dne: **24-05-2021**

povinný:



Mgr. Jan Paparega
primátor statutárního města Mostu

oprávněný:
za společnost GasNet, s.r.o.
na základě plné moci společnost GasNet Služby, s.r.o.




48

VÝKAZ DOSAVADNÍHO A NOVÉHO STAVU ÚDAJŮ KATASTRU NEMOVITOSTÍ

Dosavadní stav				Nový stav													
Označení pozemku parc. číslem	Výměra parcely		Druh pozemku	Označení pozemku parc. číslem	Výměra parcely		Druh pozemku	Typ stavby	Způsob určení výměr	Porovnání se stavem evidence právních vztahů							
	ha	m ²	Způsob využití		ha	m ²	Způsob využití	Způsob využití		Díl přechází z pozemku označeného v		Číslo listu vlastnictví	Výměra dílu		Označení dílu		
					katastru nemovitosti	dřívější poz. evidenci				ha	m ²						
4975/2										4975/2		1					
4975/185										4975/185		1					
4975/193										4975/193		1					
4975/195										4975/195		1					
4975/198										4975/198		1					
4975/200										4975/200		1					
4975/201										4975/201		1					
4975/208										4975/208		1					
4975/209										4975/209		1					
4975/211										4975/211		1					
4975/212										4975/212		1					
4975/222										4975/222		1					
4975/223										4975/223		1					
4975/225										4975/225		1					
4975/282										4975/282		1					
4975/297										4975/297		1					
4975/382										4975/382		1					
4975/428										4975/428		1					
4975/438										4975/438		1					
4975/440										4975/440		1					

Druh věcného břemene: dle právních listin

Oprávněný: dle právních listin

GEOMETRICKÝ PLÁN pro vymezení rozsahu věcného břemene k části pozemku	Geometrický plán ověřil úředně oprávněný zeměměřický inženýr	Stejnopis ověřil úředně oprávněný zeměměřický inženýr:
	Jméno, příjmení: Ing. Jiří Kalista	Jméno, příjmení: Ing. Jiří Kalista
	Číslo položky seznamu úředně oprávněných zeměměřických inženýrů: 570/95	Číslo položky seznamu úředně oprávněných zeměměřických inženýrů: 570/95
	Dne: 28.1.2021 Číslo: 65/2021	Dne: 4.2.2021 Číslo: 64/2021
	Náležitosti a přesnosti odpovídá právním předpisům.	Tento stejnopis odpovídá geometrickému plánu v elektronické podobě uloženému v dokumentaci katastrálního úřadu.
Vyhotovitel: HRDLIČKA spol.s.r.o Děčínská 361/7 470 01 Česká Lipa	Katastrální úřad souhlasí s očíslováním parcel.	Ověření stejnopisu geometrického plánu v listinné podobě.
Číslo plánu: 7056-200053/2020	KÚ pro Ústecký kraj KP Most Bc. Alena Fejfarková PGP-93/2021-508 2021.02.04 07:57:09 CET	
Okres: Most		
Obec: Most		
Kat. území: Most II		
Mapový list: DKM, Most 5-5/11,13, 6-5/22,24		
Dosavadním vlastníkům pozemků byla poskytnuta možnost seznámit se v terénu s průběhem navrhovaných nových hranic, které byly označeny předepsaným způsobem:		

Seznam souřadnic (S-JTSK):

Souřadnice pro zápis do KN				
Číslo bodu	Y	X	kk	Poznámka
730-1	789959.66	990522.80	3	
730-14	789986.69	990510.60	3	
783-20	789905.67	990463.74	3	
789-1887	790071.20	990474.73	3	
789-1900	790027.40	990494.50	3	
789-1903	790020.12	990497.80	3	
789-1920	789940.84	990533.12	3	
789-1990	789873.13	990480.56	3	
789-1991	789829.50	990464.39	3	
789-2000	789762.88	990484.61	3	
789-2001	789762.07	990482.69	3	
789-2003	789765.53	990483.38	3	
789-2006	789770.88	990481.07	3	
789-2035	789749.68	990434.12	3	
789-2036	789750.43	990432.24	3	
789-2044	789740.80	990443.35	3	
789-2059	789708.70	990422.65	3	
789-2096	789801.42	990451.59	3	
789-2099	789809.08	990454.50	3	
789-2104	789818.51	990458.02	3	
789-2105	789819.49	990459.42	3	
789-2106	789818.69	990460.21	3	
789-2120	789717.05	990478.89	3	
789-2128	789715.35	990473.97	3	
789-2129	789715.11	990473.07	3	
789-2132	789713.75	990468.77	3	
789-2135	789709.89	990455.65	3	
789-2142	789712.32	990450.91	3	
789-2143	789709.38	990451.77	3	
789-2144	789708.81	990451.81	3	
845-602	790302.69	990594.30	3	
845-605	790300.93	990590.46	3	
845-712	790280.55	990544.54	3	
845-1000	790265.18	990511.38	3	
912-1	789714.79	990385.15	3	
974-1527	790001.40	990506.23	3	
2	789740.30	990447.26	3	
3	789738.23	990447.19	3	
4	789760.19	990485.78	3	
5	789760.10	990479.61	3	
6	789938.23	990522.26	3	
7	789935.90	990522.80	3	
8	789938.78	990524.23	3	
9	789936.45	990524.76	3	
10	790051.82	990481.00	3	
11	790050.93	990479.36	3	
13	790048.89	990473.90	3	
14	790049.95	990481.84	3	
15	790049.09	990480.24	3	
17	790046.95	990474.56	3	
18	790108.94	990455.01	3	
20	790105.21	990446.93	3	
21	790107.08	990455.85	3	
23	790103.39	990447.85	3	
24	790189.22	990464.42	3	
25	790191.00	990460.03	3	
26	790192.28	990456.25	3	
27	790282.46	990548.78	3	
28	790285.70	990547.43	3	
29	790298.70	990585.52	3	
30	790304.99	990583.06	3	
31	790303.21	990595.46	3	
32	790292.02	990600.43	3	
33	790285.15	990603.08	3	
34	790283.58	990599.07	3	
42	789748.19	990490.98	3	
43	789718.73	990482.90	3	
46	789790.97	990447.64	3	
47	789793.58	990440.79	3	
48	789790.34	990439.46	3	
49	789791.32	990436.32	3	
50	789821.36	990458.94	3	
51	789820.38	990456.48	3	
52	789793.55	990446.61	3	
53	789796.20	990439.67	3	
54	789792.84	990438.28	3	
55	789793.24	990437.02	3	
57	789707.68	990415.35	3	
58	789707.92	990413.84	3	
59	789716.44	990387.24	3	
61	789720.32	990375.52	3	
62	789723.15	990367.92	3	
64	789718.40	990374.78	3	
65	789721.23	990367.14	3	
66	789710.96	990440.26	3	
67	789739.95	990440.05	3	
68	789745.61	990441.12	3	
69	789738.74	990442.12	3	

Seznam souřadnic (S-JTSK):

Souřadnice pro zápis do KN				
Číslo bodu	Y	X	kk	Pozn
70	789747.62	990441.50	3	
71	789747.90	990441.55	3	
72	789747.30	990443.53	3	
73	789741.03	990442.34	3	
74	789711.22	990442.32	3	
75	789749.17	990429.07	3	
76	789751.62	990423.77	3	
77	789752.73	990420.57	3	
80	789751.07	990429.81	3	
81	789753.52	990424.53	3	
82	789754.64	990421.30	3	
83	789762.22	990484.90	3	
85	789762.14	990479.57	3	
87	789820.96	990461.13	3	
89	789814.92	990464.08	3	
90	789761.66	990487.15	3	
91	789747.99	990493.06	3	
92	789717.08	990484.57	3	
93	789713.96	990476.04	3	
94	789706.44	990450.43	3	
95	789710.20	990449.45	3	
96	789709.24	990441.43	3	
97	789705.60	990415.31	3	
98	789705.78	990413.41	3	
99	789930.87	990499.61	3	
100	789931.58	990497.48	3	
101	789932.95	990490.83	3	
102	789933.11	990488.56	3	
103	789932.77	990500.39	3	
104	789933.53	990498.20	3	
105	789934.97	990491.09	3	
106	789935.15	990488.70	3	
107	789904.18	990489.84	3	
108	789904.92	990487.56	3	
109	789905.83	990479.06	3	
110	789906.65	990464.15	3	
111	789905.67	990464.01	3	
112	789906.11	990490.56	3	
113	789906.90	990488.29	3	
114	789907.87	990479.31	3	
115	789908.81	990462.39	3	
116	789905.75	990461.96	3	
117	789830.20	990462.13	3	
118	789932.61	990502.61	3	
119	789931.11	990501.90	3	
120	789904.43	990492.22	3	
122	789942.51	990530.34	3	
123	789940.51	990522.74	3	
124	789934.45	990501.58	3	
126	789962.60	990523.89	3	
128	790133.74	990444.48	3	
129	790131.31	990445.06	3	
130	790120.10	990450.01	3	
132	790070.16	990472.80	3	
135	790156.33	990451.84	3	
136	790137.01	990444.70	3	
137	790191.14	990465.14	3	
138	790192.92	990460.75	3	
139	790194.22	990456.91	3	
140	790278.55	990456.54	3	
141	790267.18	990461.74	3	
142	790255.41	990466.98	3	
143	790247.48	990470.69	3	
144	790239.59	990474.19	3	
145	790235.01	990475.22	3	
146	790230.71	990475.74	3	
147	790225.62	990475.67	3	
148	790221.23	990475.13	3	
149	790216.41	990474.18	3	
150	790211.40	990472.63	3	
151	790281.47	990455.28	3	
152	790280.43	990455.72	3	
153	790277.85	990449.27	3	
154	790275.97	990450.07	3	
156	790300.41	990594.48	3	
157	790291.24	990598.55	3	
158	790286.31	990600.44	3	
159	790285.48	990598.33	3	
160	790297.86	990583.66	3	
161	790304.25	990581.16	3	
163	790281.62	990546.92	3	
164	790284.92	990545.55	3	
165	790283.05	990550.15	3	
166	790289.19	990547.67	3	
167	790289.99	990549.55	3	
168	790283.86	990552.02	3	
170	790293.23	990573.51	3	
172	790275.99	990539.71	3	

Seznam souřadnic (S-JTSK):

Souřadnice pro zápis do KN

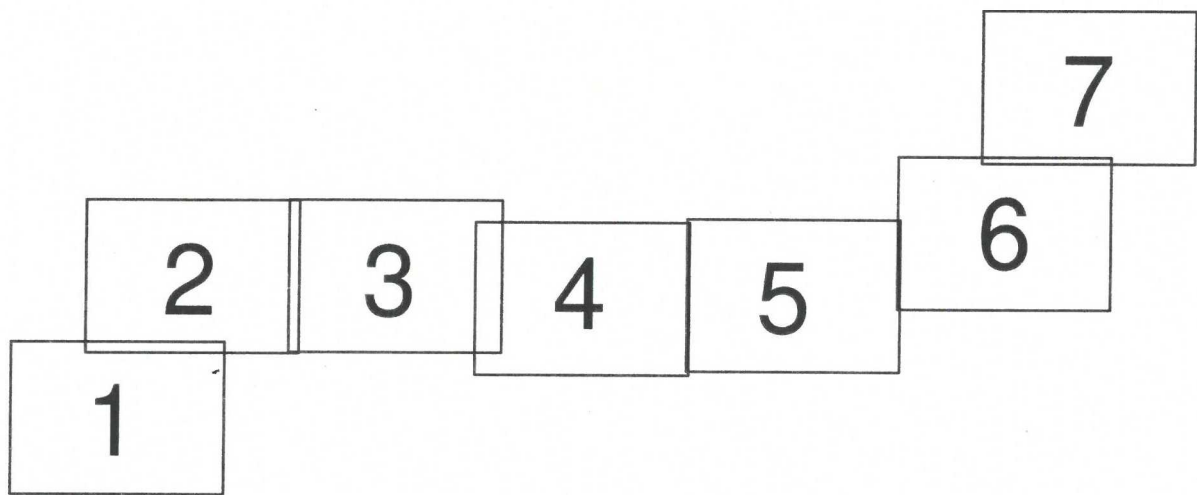
Číslo bodu	Y	X	kk	Poznámka
173	790267.89	990543.47	3	
174	790253.34	990550.20	3	
175	790231.29	990560.39	3	
176	790228.58	990555.16	3	
177	790275.13	990537.86	3	
178	790267.03	990541.63	3	
179	790252.48	990548.36	3	
180	790232.21	990557.73	3	
181	790230.40	990554.22	3	
182	790265.42	990516.47	3	
183	790257.89	990499.49	3	
184	790251.83	990484.03	3	
185	790247.36	990473.00	3	
186	790296.38	990585.38	3	
187	790291.35	990574.35	3	
188	790281.56	990551.88	3	
189	790280.16	990548.66	3	
190	790277.43	990537.92	3	
191	790267.30	990515.63	3	
192	790259.79	990498.69	3	
193	790253.75	990483.25	3	
194	790249.23	990472.15	3	
195	790240.25	990476.15	3	
196	790235.37	990477.26	3	
197	790230.81	990477.80	3	
198	790225.48	990477.73	3	
199	790220.91	990477.17	3	
200	790215.91	990476.18	3	
201	790210.74	990474.59	3	
202	790189.43	990466.70	3	
203	790155.59	990453.76	3	
204	790136.55	990446.72	3	
205	790135.59	990446.64	3	
206	790282.27	990457.18	3	
207	790280.21	990458.04	3	
208	790268.02	990463.62	3	
209	790256.27	990468.86	3	
210	790133.53	990446.65	3	
211	790131.93	990447.02	3	
212	790120.94	990451.89	3	
213	790108.86	990457.31	3	
215	790134.54	990464.04	3	
216	790135.43	990483.15	3	
217	790136.32	990497.57	3	
218	790136.47	990499.33	3	
219	790138.58	990499.15	3	
220	790136.60	990463.94	3	
221	790137.49	990483.03	3	
222	790138.34	990496.81	3	
223	790143.89	990501.50	3	
224	790157.36	990506.44	3	
225	790172.42	990512.22	3	
226	790186.67	990517.59	3	
227	790184.86	990521.92	3	
228	790144.65	990499.60	3	
229	790158.08	990504.54	3	
230	790173.14	990510.32	3	
231	790189.33	990516.41	3	
232	790186.74	990522.72	3	
233	790280.13	990454.96	3	
234	790278.26	990455.81	3	
235	790250.55	990475.39	3	
236	790248.67	990476.24	3	
237	790257.72	990499.06	3	
238	790274.41	990538.19	3	
239	790275.25	990540.06	3	
240	790299.81	990594.75	3	
241	790300.64	990596.60	3	
242	790191.44	990464.39	3	
243	790189.53	990463.66	3	
244	790135.67	990448.05	3	
245	790133.61	990447.99	3	
246	790108.50	990454.05	3	
247	790106.64	990454.89	3	
248	790051.20	990479.86	3	
249	790049.34	990480.70	3	
250	789992.73	990507.85	3	
251	789937.89	990522.34	3	
252	789938.43	990524.31	3	
253	789907.02	990487.21	3	
254	789822.04	990461.54	3	
255	789719.75	990485.30	3	
256	789745.18	990492.29	3	
257	789709.13	990449.73	3	
258	789708.33	990449.94	3	
259	789738.15	990440.06	3	
260	789744.33	990440.88	3	
261	789743.90	990442.88	3	

Seznam souřadnic (S-JTSK):

Souřadnice pro zápis do KN

Číslo bodu	Y	X	kk	Poznámka
262	789748.46	990431.49	3	
263	789716.87	990385.93	3	
264	789719.09	990372.93	3	
265	789721.01	990373.66	3	
7079-70	789723.84	990366.32	3	
7079-189	789721.89	990365.55	3	

PŘEHLED KLADU LISTŮ











4975/216

4975/224

4975/219

4975/222

4975/295

4975/296

4975/212

4975/205

4975/69

4975/70

4975/71

4975/213

4975/403

4975/396

4975/298

4975/398

4975/214

6203

4975/1

4975/392

4975/297

Na pozemcích uvedených v tabulce č. 1 byl realizován projekt z OPŽP s názvem Revitalizace sídlištní zeleně na Liščím Vrchu. Projektem byla podpořena údržba stávající zeleně a výsadba nové zeleně. Město jako příjemce dotace se zavázalo, že při nakládání s předmětem podpory, bude respektovat příslušná ustanovení Podmínek poskytnutí dotace a Smlouvy o poskytnutí podpory. To znamená, že je povinno udržet vysazené stromy a stromy, na nichž byl proveden nějaký zásah, do 30. 6. 2025 v nepoškozeném stavu.

Žadatel o zřízení věcného břemene/služebnosti nesmí tuto zeleň poškodit, nesmí s ní nikterak manipulovat, musí dodržovat ochranné pásmo při provádění výkopových i jiných pracích. V případě, že by došlo k poškození nebo zničení zeleně, musí žadatel o zřízení věcného břemene/služebnosti tuto skutečnost nahlásit a sjednat nápravu výsadbou nových stromů odpovídajícího vzrůstu. Po zřízení věcného břemene (zapsání do katastru nemovitostí) je povinností příjemce dotace nahlásit tuto skutečnost poskytovatelům dotace.

K ostatním pozemkům nemáme žádné připomínky.

Tabulka č. 1 - Přehled pozemků, kterých byl realizován projekt

K.ú.	p.p.č. , na kterém byl realizován projekt	p.p.č., na kterém bude uloženo plynárenské zařízení
Most II	4975/185	4975/185
Most II	4975/195	4975/195
Most II	4975/198	4975/198
Most II	4975/200	4975/200
Most II	4975/208	4975/208
Most II	4975/209	4975/209
Most II	4975/211	4975/211
Most II	4975/212	4975/212
Most II	4975/222	4975/222
Most II	4975/282	4975/282
Most II	4975/428	4975/428
Most II	4975/438	4975/438
Most II	4975/440	4975/440

MAGISTRÁT MĚSTA MOSTU
odbor rozvoje a dotací
ul. Radniční 1, 434 69 MOST
(4)

Výpis z usnesení

8. schůze Rady města Mostu ve funkčním období 2018–2022, která se konala dne 11. 4. 2019
v zasedací místnosti č. 101 budovy Magistrátu města Mostu

Usnesení č. RmM/0368/8/2019/A

Rada města

schvaluje

pro společnost GasNet, s. r. o., IČO: 27295567, pro stavby:

- „Reko MS Most – Liščí Vrch - 1. etapa – kolektory“
- „Reko MS Most – Liščí Vrch - 2. etapa – kolektory“
- „Reko MS Most – Liščí Vrch - 3. etapa – kolektory“
- „Reko MS Most – Výsluní - 1. etapa – kolektory“
- „Reko MS Most – Výsluní - 2. etapa – kolektory“
- „Reko MS Most – Výsluní - 3. etapa – kolektory“

výjimku z Pravidel statutárního města Mostu pro zřizování služebností a věcných břemen a to kapitoly 6, článku 6.1 – uzavření SoBS o zřízení služebnosti/věcného břemene pravidel, takto:

v odst. 1) změnu termínu zahájení stavby z 36 měsíců na 48 měsíců

v odst. 2) změnu termínu podání žádosti o uzavření smlouvy o zřízení služebnosti/věcného břemene z 6 měsíců na 12 měsíců

v odst. 3) změnu termínu uzavření smlouvy o zřízení služebnosti/věcného břemene z 8 měsíců na 14 měsíců

a dále v čl. 6.1 – prodlení s plněním povinností oprávněného/investora:

v odst. 1) až 3) změny výše smluvních pokut z 50.000 Kč na 10.000 Kč

s tím, že u výše uvedených staveb se jedná o umístění plynovodů do nové trasy a společnost GasNet, s.r.o. akceptuje ocenění věcného břemene stanovené Pravidly statutárního města Mostu pro zřizování služebností a věcných břemen, za podmínky dodržení Dohody o spolupráci při realizaci staveb č. 14/25/2017 ze dne 21. 8. 2017.

Výpis z usnesení

11. schůze Rady města Mostu ve funkčním období 2018–2022, která se konala dne 6. 6. 2019
v zasedací místnosti č. 101 budovy Magistrátu města Mostu

Usnesení č. RmM/0652/11/2019

Rada města

schvaluje

ve prospěch společnosti GasNet, s.r.o., IČO: 27295567, zřízení věcného břemene ve smyslu služebnosti spočívající v:

- a) právu zřídit a provozovat na služebných pozemcích plynárenské zařízení,
- b) právu vstupovat a vjíždět na služebné pozemky v souvislosti se zřízením, stavebními úpravami, opravami, provozováním a odstraněním plynárenského zařízení

STL plynovod a přípojky na částech služebných pozemků ppč. 4975/2, 4975/185, 4975/193, 4975/195, 4975/198, 4975/200, 4975/201, 4975/205, 4975/208, 4975/209, 4975/211, 4675/212, 4975/222, 4975/225, 4975/282, 4975/297, 4975/382, 4975/428, 4975/438 a 4975/440 v k. ú. Most II, pro stavbu „Reko MS Most – Liščí Vrch – 2. etapa – kolektory“, v ul. Josefa Ševčíka, ul. Okružní, ul. Františka Malíka a ul. Bohuslava Vrbenského v Mostě, za úhradu za zřízení služebnosti ve výši 220 Kč/m² bez DPH (výše úhrady za zřízení služebnosti však musí vždy činit v jedné smlouvě minimálně 10.000 Kč bez DPH); rozsah věcného břemene bude určen geometrickým plánem. Smlouva o budoucí smlouvě o zřízení věcného břemene bude obsahovat ujednání o dalších právech a povinnostech stanovených interním dokumentem Rady města Mostu „Pravidla statutárního města Mostu pro zřizování služebností a věcných břemen“ (včetně výjimky z těchto pravidel schválenou RmM dne 11. 4. 2019, usn.č. RmM/0368/8/2019/A pro 6 staveb v rámci vymístění z kolektorů).

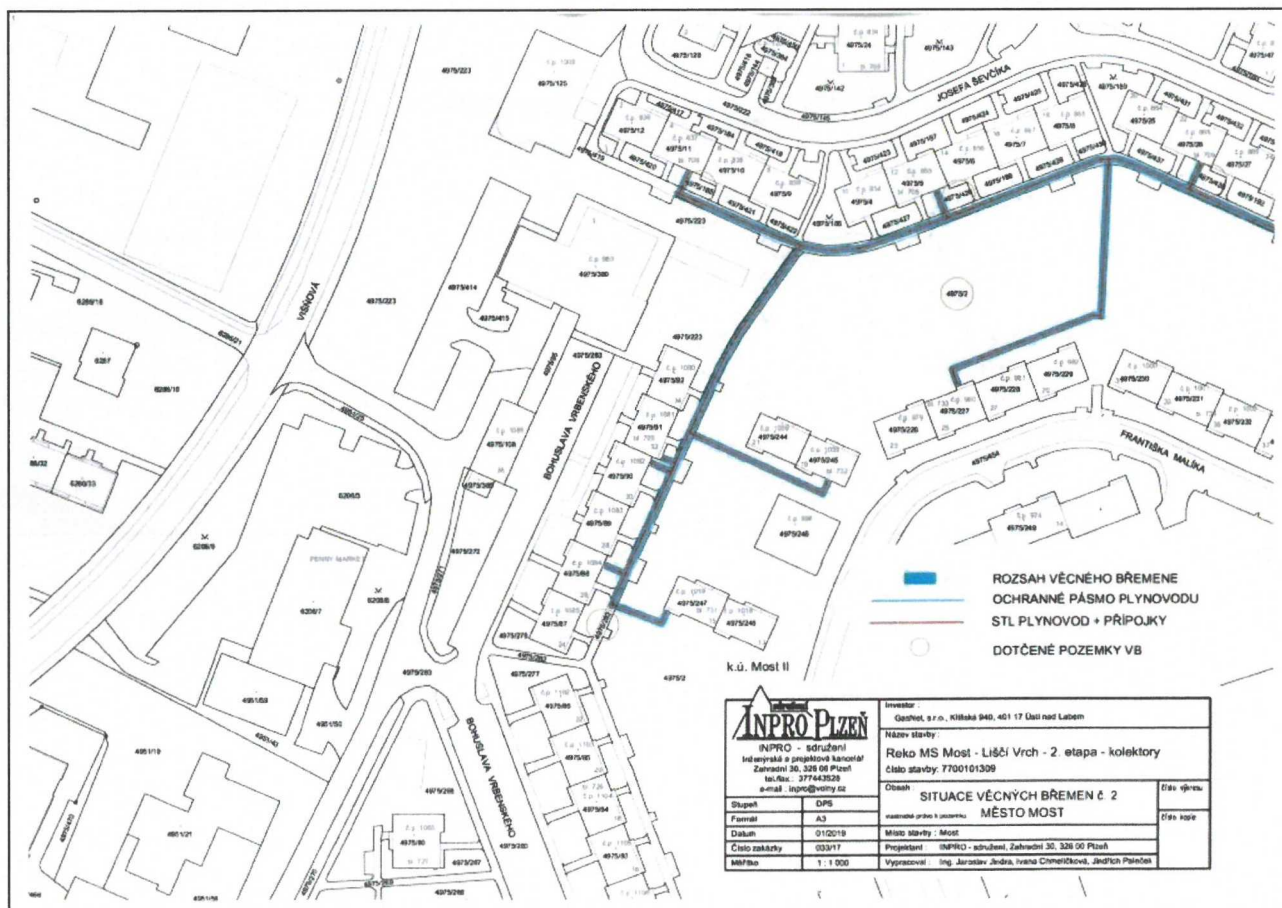
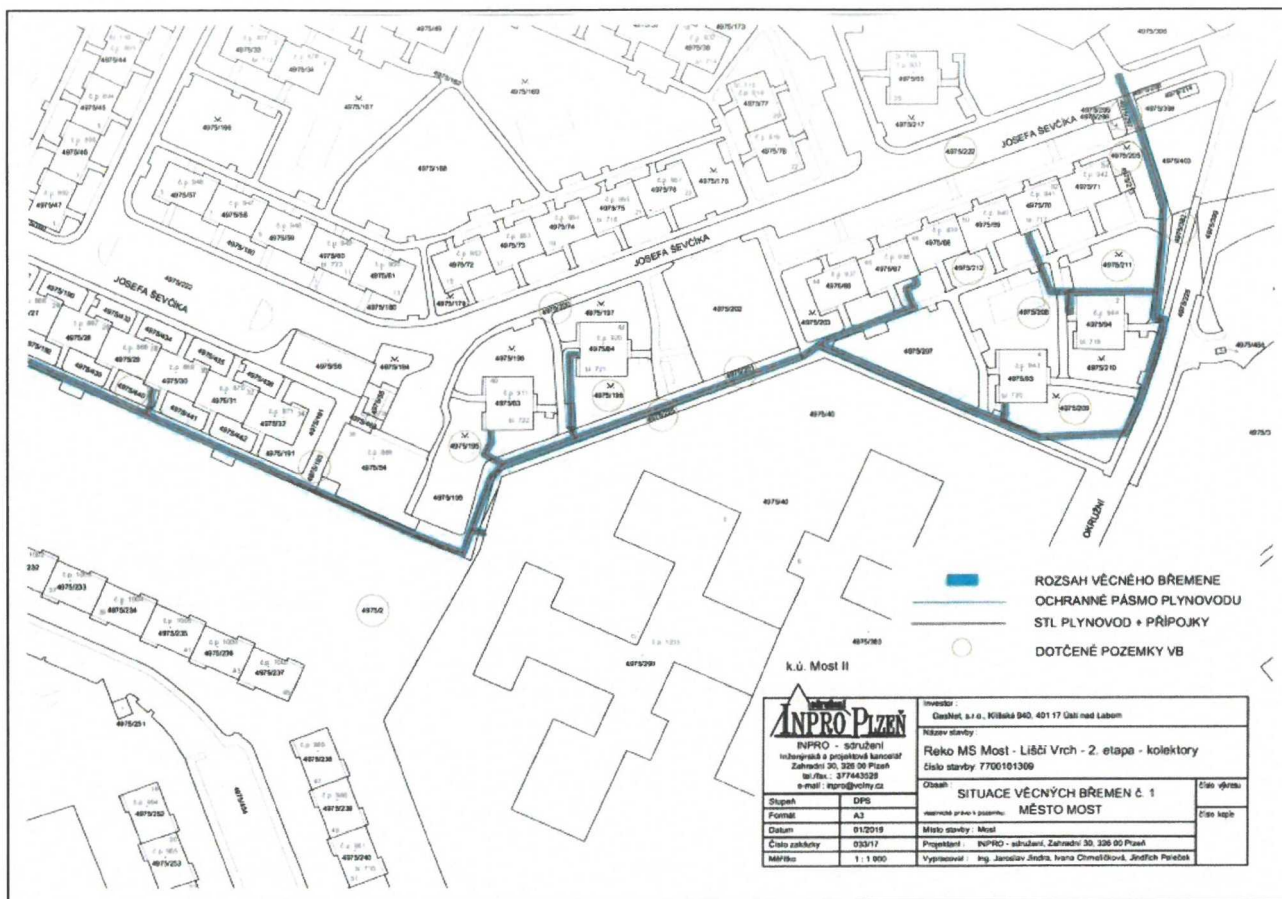
Zřízení služebnosti je podmíněno respektováním vyjádření:

Odbor rozvoje a dotací – oddělení dotací Magistrátu města Mostu:

- na ppč. 4975/185, 4975/195, 4975/198, 4975/200, 4975/208, 4975/209, 4975/211, 4975/212, 4975/222, 4975/282, 4975/428, 4975/438 a 4975/440 v k. ú. Most II byl realizován projekt z OPŽP „Revitalizace sídlištní zeleně na Liščím Vrchu“, udržitelnost do 30. 6. 2025 – podmínky k ochraně zeleně budou tvořit přílohu smlouvy

Odbor životního prostředí a mimořádných událostí Magistrátu města Mostu:

- výkop bude v blízkosti stromů veden mimo jejich ochranné pásmo a při výkopových pracích budou dřeviny ochráněny před poškozením dle ČSN 839061 ochrana stromů, porostů a vegetačních ploch při stavebních pracích.



Výpis z usnesení

43. schůze Rady města Mostu ve funkčním období 2018–2022, která se konala dne 15. 4. 2021 ve velké zasedací místnosti č. 401 budovy Magistrátu města Mostu

Usnesení č. RmM/2658/43/2021

Rada města

**A/ schvaluje revokaci usnesení RmM č. RmM/0652/11/2019 ze dne 6. 6. 2019 v části:
... ppč. 4975/205 ...**

**B/ schvaluje doplnění usnesení RmM č. RmM/0652/11/2019 ze dne 6. 6. 2019 v části:
... ppč. 4975/223 ...
... za úhradu ve výši 440 Kč/m² bez DPH ...**

(Důvodem částečné revokace a doplnění usnesení je vyjmutí a doplnění pozemků po zaměření skutečného provedení stavby geometrickým plánem č. 7056-200053/2020 - zřízení věcného břemene ve prospěch společnosti GasNet, s.r.o., IČO: 27295567).

