



Smlouva o uzavření budoucí smlouvy o zřízení věcného břemene – služebnosti

uzavřená v souladu s ustanoveními § 1785 a násl., § 1257 a násl. zákona č. 89/2012 Sb., občanský zákoník, ve znění pozdějších předpisů, k provedení ustanovení § 104 odst. 3 zákona č. 127/2005 Sb., o elektronických komunikacích a o změně některých souvisejících zákonů (zákon o elektronických komunikacích), ve znění pozdějších předpisů (dále jen „zákon o elektronických komunikacích“), (dále jen „smlouva“)

Číslo smlouvy TMCZ: 70801/bVB\FTTH-000/2021

Smluvní strany

Statutární město Ostrava

Prokešovo náměstí 1803/8, 729 30 Ostrava

Městský obvod Ostrava-Jih

Horní 791/3, 700 30 Ostrava

zastoupený starostou městského obvodu **Bc. Martinem Bednářem**

IČ: 00845451
DIČ: CZ00845451
Peněžní ústav: Komerční banka, a.s.
Číslo účtu: 19-1520761/0100

dále jen „*budoucí povinný*“

a

T-Mobile Czech Republic a.s.

Tomíčková 2144/1, Chodov, 148 00 Praha 4

zapsaná v obchodním rejstříku vedeném Městským soudem v Praze, oddíl B, vložka 3787

zastoupená [redacted], zaměstnancem společnosti T-Mobile Czech Republic a.s.,
na základě pověření ze dne 22. 3. 2018

IČ: 64949681
DIČ: CZ64949681

dále jen „*budoucí oprávněný*“

Obsah smlouvy

čl. I.

Statutární město Ostrava je vlastníkem pozemků uvedených v Příloze č. 1 této smlouvy, evidovaných na LV 1364, v k. ú. Hrabůvka, všechny pozemky se nacházejí v obci Ostrava (dále také „*dotčené pozemky*“), zapsané v katastru nemovitostí u Katastrálního úřadu pro Moravskoslezský kraj, Katastrální pracoviště Ostrava. Podle čl. 9 odst. (1) obecně závazné vyhlášky statutárního města Ostravy č. 14/2013, Statut města Ostravy, ve znění pozdějších předpisů, jsou městskému obvodu Ostrava-Jih tyto pozemky svěřeny.

čl. II.

Budoucí oprávněný má záměr provést stavbu veřejné sítě elektronických komunikací pod názvem „**FTTH_Ostrava_Jih_2_koordinace Letecká**“ (dále jen „*stavba*“) v předpokládané délce 1 689 bm pod povrchem částí dotčených pozemků, jak je vyznačeno zákresem v situačních snímcích, které jsou nedílnou součástí této smlouvy jako Příloha č. 2.

čl. III.

Smluvní strany se zavazují nejpozději do 60 dnů po písemné výzvě učiněné budoucím oprávněným se současným předložením geometrického plánu pro vyznačení věcného břemene – služebnosti, odsouhlaseného příslušným katastrálním úřadem, vyhotoveného na své vlastní náklady budoucím oprávněným, uzavřít smlouvu o zřízení věcného břemene – služebnosti takto:

“1.

Povinný – vlastník pozemků uvedených v Příloze č. 1 této smlouvy, evidovaných na LV 1364 v k. ú. Hrabůvka, obec Ostrava (dále jen „dotčené pozemky“), zřizuje oprávněnému – vlastníkově veřejné sítě elektronických komunikací – věcné právo odpovídající věcnému břemenu – služebnosti, spočívající v povinnosti povinného trpět umístění, užívání a provozování veřejné sítě elektronických komunikací v částech dotčených pozemků, a to vše v rozsahu daném geometrickým plánem, v souladu s usnesením Rady městského obvodu Ostrava - Jih č. 4320/RMOB-JIH/1822/76 ze dne 29. 4. 2021. Věcné právo odpovídající věcnému břemenu – služebnosti se zřizuje na dobu neurčitou.

Oprávněný je dle ust. § 104 odst. 6 zákona o elektronických komunikacích na základě prokazatelného oznámení vlastníkově dotčených pozemků oprávněn v nezbytném rozsahu vstupovat nebo vjíždět na ně v souvislosti s činnostmi uvedenými v předcházejícím odstavci a při přípravě projektové dokumentace, opravách a údržbě komunikačních vedení a elektronických komunikačních zařízení umístěných na dotčených pozemcích. Prokazatelným oznámením se rozumí oznámení data a účelu vstupu či vjezdu na dotčené pozemky, včetně oznámení činností, které v této souvislosti budou na dotčených pozemcích vykonávány. Oznámení musí být učiněno s dostatečným předstihem, s výjimkou řešení havarijního stavu, který vyžaduje okamžitý zásah. V případě havarijního stavu se oprávněný zavazuje o vstupu na dotčené pozemky povinného prokazatelně informovat, a to bezodkladně po tomto vstupu, nejpozději však do 48 hodin od vstupu na dotčené pozemky.

Oprávněný toto právo odpovídající věcnému břemenu – služebnosti v takto uvedeném rozsahu přijímá.

2.

*Věcné břemeno – služebnost dle čl. 1. této smlouvy se zřizuje za dohodnutou jednorázovou náhradu ve výši **200 Kč + zákonná sazba DPH za každý i započatý běžný metr** vedení veřejné sítě elektronických komunikací v částech dotčených pozemků v k. ú. Hrabůvka.*

Celková částka vypočtená dle výměry uvedené v geometrickém plánu, včetně zákonné sazby DPH, bude uhrazena na základě vystavené zálohové faktury s 60 denní splatností běžící ode dne jejího doručení oprávněnému, na účet povinného. Zálohová faktura bude vystavena nejdříve v den účinnosti smlouvy. Za den zaplacení se považuje den připsání platby na účet povinného. Na faktuře bude uvedené kromě jiného i číslo smlouvy o zřízení věcného břemene – služebnosti. Přílohou faktury bude kopie oboustranně podepsané smlouvy o zřízení věcného břemene – služebnosti (příloha bude součástí jednoho souboru společně s fakturou). Povinný se zavazuje nejpozději do 15 dnů ode dne přijetí úplaty v souladu se zákonem č. 235/2004 Sb., o dani z přidané hodnoty, ve znění pozdějších předpisů (dále jen ZoDPH), vystavit a doručit oprávněnému daňový doklad, který bude vyhotoven po připsání částky na účet povinného. Daňový doklad bude obsahovat kromě jiného i číslo smlouvy o zřízení věcného břemene – služebnosti. Zálohová faktura a daňový doklad budou zaslány oprávněnému elektronicky ve formátu pdf na emailovou adresu epodateln@t-mobile.cz. přičemž každý email může obsahovat jen jeden doklad a v předmětu e-mailu musí být za účelem identifikace vždy uvedeno označení „ELPAFA“.

Pokud k datu uskutečnění zdanitelného plnění budou u povinného naplněny podmínky ustanovení § 106a ZoDPH, je oprávněný oprávněn postupovat podle ustanovení § 109a ZoDPH, tj. zvláštním způsobem zajištění daně. V takovém případě je oprávněný oprávněn uhradit část svého finančního závazku, tedy část sjednané úplaty za zřízení věcného břemene, ve výši vypočtené daně z přidané hodnoty nikoliv na bankovní účet povinného, ale přímo na bankovní účet příslušného správce daně. Tímto bude finanční závazek oprávněného vůči povinnému v části vypočtené výše daně z přidané hodnoty vyrovnáný.

3.

K nabytí práv odpovídajících věcnému břemenu – služebnosti je nutný vklad do katastru nemovitostí u Katastrálního úřadu pro Moravskoslezský kraj, Katastrální pracoviště Ostrava.

4.

Smluvní strany se dohodly, že návrh na vklad věcného práva odpovídajícímu věcnému břemenu – služebnosti podá povinný do 30 dnů od připsání úplaty za zřízení věcného břemene – služebnosti oprávněným na účet povinného. Nepodá-li jej v souladu s předchozí větou, bude oprávněný oprávněn podat návrh na vklad věcného práva odpovídajícího věcnému břemenu – služebnosti sám a povinný se zavazuje poskytnout mu k tomu veškerou potřebnou součinnost.

5.

Oprávněný se dále zavazuje k úhradě nákladů spojených s podáním návrhu na vklad věcného práva – služebnosti z této smlouvy ve výši odpovídající aktuální sazbě za správní poplatek spojený s podáním návrhu na vklad, a to formou kolkové známky, kterou bude opatřeno jedno vyhotovení návrhu.

6.

Náklady spojené s běžným udržováním dotčených pozemků nese povinný.

7.

Ode dne účinnosti této smlouvy je oprávněný oprávněn užívat dotčené pozemky v rozsahu stanoveném služebností dle této smlouvy.

čl. IV.

Budoucí povinný jako vlastník dotčených pozemků souhlasí s provedením stavebního záměru – vedení veřejné sítě elektronických komunikací v rámci stavby pod názvem „**FTTH_Ostrava_Jih_2_koordinace Letecká**“ v předpokládané délce 1 689 bm pod povrchem částí dotčených pozemků, jak je graficky znázorněno v příložených situačních snímcích, které jsou nedílnou součástí této smlouvy jako Příloha č. 2, ve vztahu k územnímu řízení ve smyslu ustanovení § 86, ve vztahu k územnímu souhlasu ve smyslu ustanovení § 96, ve vztahu k ohlášení stavby ve smyslu ustanovení § 105 a ve vztahu ke stavebnímu řízení ve smyslu ustanovení § 110 zákona č. 183/2006 Sb., o územním plánování a stavebním řádu (stavební zákon), ve znění pozdějších předpisů.

Budoucí povinný – vlastník dotčených pozemků tímto souhlasí se vstupem, realizací a umístěním uvedené stavby na částech dotčených pozemků za podmínky, že stavbou dotčené zpevněné povrchy (chodníky, komunikace) budou řešeny v souladu s požadavky správce místních komunikací odboru dopravy a komunálních služeb a stavbou dotčené travnaté plochy budou řešeny v souladu s požadavky správce veřejné zeleně odboru dopravy a komunálních služeb Úřadu městského obvodu Ostrava-Jih.

Budoucí oprávněný se zavazuje realizovat stavbu na částech dotčených pozemků v souladu s podmínkami stanovenými odborem dopravy a komunálních služeb Úřadu městského obvodu Ostrava-Jih, které jsou nedílnou součástí této smlouvy jako Příloha č. 3.

Budoucí oprávněný se zavazuje, že při realizaci stavby bude co nejvíce šetřit práva vlastníka dotčených pozemků.

čl. V.

Ustanovení této smlouvy jsou závazná i pro právní nástupce obou smluvních stran. Budoucí povinný se zavazuje v případě prodeje dotčených částí pozemků převést práva a povinnosti vyplývající ze smlouvy na nového vlastníka dotčených pozemků.

čl. VI.

Budoucí povinný potvrzuje, že podmínka platnosti právního jednání dle § 41 zákona č. 128/2000 Sb., o obcích (obecní zřízení), v platném znění, byla splněna.

O uzavření této smlouvy rozhodla Rada městského obvodu Ostrava-Jih usnesením č. 4320/RMOB-JIH/1822/76 ze dne 29. 4. 2021.

čl. VII.

Smlouva nabývá platnosti dnem jejího podpisu oběma smluvními stranami a účinnosti zveřejněním v centrálním registru smluv dle zákona číslo 340/2015 Sb., o zvláštních podmínkách účinnosti některých smluv, uveřejňování těchto smluv a o registru smluv (zákon o registru smluv), ve znění pozdějších předpisů. Budoucí povinný se zavazuje, že smlouvu uveřejní do třiceti (30) dnů ode dne podpisu Smlouvy oběma smluvními stranami, přičemž v rámci uveřejnění smlouvy v registru smluv začerní veškeré osobní údaje v této smlouvě obsažené.

V souvislosti s uzavřením a plněním smlouvy dochází ke zpracování osobních údajů fyzické osoby jednající za druhou smluvní stranu nebo fyzické osoby zapojené do procesu plnění smlouvy (dále společně jako „Subjekt údajů“), a to pro účely: uzavírání a plnění smlouvy; vnitřní administrativní potřeby; ochrana majetku a osob; ochrana právních nároků; tvorba statistik a evidencí; plnění zákonných povinností. Právními důvody ke zpracování jsou oprávněné zájmy (uzavírání a plnění smlouvy, vnitřní administrativní potřeby, ochrana majetku a osob, ochrana právních nároků a tvorba statistik a evidencí) a plnění právních povinností (plnění zákonných povinností) správce. Zpracovávanými osobními údaji jsou identifikační a kontaktní údaje, pracovní či korporátní zařazení a záznamy komunikace. V případě přístupu do informačních systémů správce, jsou zpracovávány další údaje, o čemž bude Subjekt údajů poučen v rámci přidělení přístupu. Smluvní strany se zavazují informovat Subjekt údajů (své zaměstnance, pracovníky atp.) o tom, že jejich údaje jsou druhou smluvní stranou, která je v pozici správce, zpracovávány, a to zejména v rozsahu čl. 13 a násl. Obecného nařízení o ochraně osobních údajů č. 2016/679.

Smlouva se uzavírá na dobu určitou do **31. 12. 2023**. Smluvní strany se dohodly, že po uplynutí této doby práva a povinnosti z této smlouvy včetně závazku uzavřít smlouvu o zřízení služebnosti ve znění dle čl. III. této smlouvy nezanikají, pokud byla stavba již fyzicky započata, avšak nebyla ještě dokončena.

Smlouvu lze měnit pouze písemnými dodatky po předchozí vzájemné dohodě obou smluvních stran.

Smlouva je vyhotovena ve třech stejnopisech, z nichž strana budoucí povinná obdrží dvě vyhotovení a strana budoucí oprávněná obdrží jedno vyhotovení.

Příloha

Příloha č. 1 – Seznam pozemků dotčených stavbou

Příloha č. 2 – Situační snímky se zákresem stavby

Příloha č. 3 – Stanovisko odboru dopravy a komunálních služeb č. j. ODK/23782/21/159 ze dne 29. 3. 2021

Za budoucího povinného

Datum: 10 -06- 2021

Místo: Ostrava

[Redacted signature area]

Bc. Martin Bednář
starosta

Za budoucího oprávněného

Datum: 03 -06- 2021

Místo: Praha

[Redacted signature area]

na základě pověření

Příloha č. 1 - Seznam pozemků dotčených stavbou

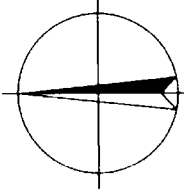
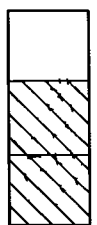
Pozemky dotčené stavbou: "FTTH_Ostrava_Jih_2_koordinace Letecká"

Obec	Katastrální území	Parc. č.	LV	Druh pozemku	Způsob využití	Délka v bm
Ostrava	Hrabůvka	st. 341	1364	zastavěná plocha a nádvoří		20
Ostrava	Hrabůvka	st. 622	1364	zastavěná plocha a nádvoří		7
Ostrava	Hrabůvka	226/11	1364	ostatní plocha	zeleň	3
Ostrava	Hrabůvka	226/12	1364	ostatní plocha	zeleň	77
Ostrava	Hrabůvka	234/2	1364	ostatní plocha	zeleň	93
Ostrava	Hrabůvka	234/11	1364	ostatní plocha	ostatní komunikace	20
Ostrava	Hrabůvka	234/15	1364	ostatní plocha	zeleň	3
Ostrava	Hrabůvka	234/17	1364	ostatní plocha	zeleň	10
Ostrava	Hrabůvka	236/10	1364	ostatní plocha	ostatní komunikace	166
Ostrava	Hrabůvka	236/11	1364	ostatní plocha	ostatní komunikace	40
Ostrava	Hrabůvka	237/2	1364	ostatní plocha	ostatní komunikace	65
Ostrava	Hrabůvka	237/6	1364	ostatní plocha	ostatní komunikace	73
Ostrava	Hrabůvka	237/8	1364	ostatní plocha	zeleň	30
Ostrava	Hrabůvka	237/9	1364	ostatní plocha	ostatní komunikace	7
Ostrava	Hrabůvka	241/4	1364	ostatní plocha	ostatní komunikace	14
Ostrava	Hrabůvka	241/7	1364	ostatní plocha	ostatní komunikace	18
Ostrava	Hrabůvka	241/11	1364	ostatní plocha	ostatní komunikace	11
Ostrava	Hrabůvka	241/12	1364	ostatní plocha	zeleň	214
Ostrava	Hrabůvka	241/19	1364	ostatní plocha	ostatní komunikace	103
Ostrava	Hrabůvka	241/37	1364	ostatní plocha	ostatní komunikace	164
Ostrava	Hrabůvka	243/6	1364	ostatní plocha	zeleň	252
Ostrava	Hrabůvka	243/7	1364	ostatní plocha	ostatní komunikace	57
Ostrava	Hrabůvka	243/8	1364	ostatní plocha	zeleň	86
Ostrava	Hrabůvka	243/10	1364	ostatní plocha	zeleň	117
Ostrava	Hrabůvka	243/31	1364	ostatní plocha	ostatní komunikace	39
Celková předpokládaná délka trasy SEK v bm						1 689,0



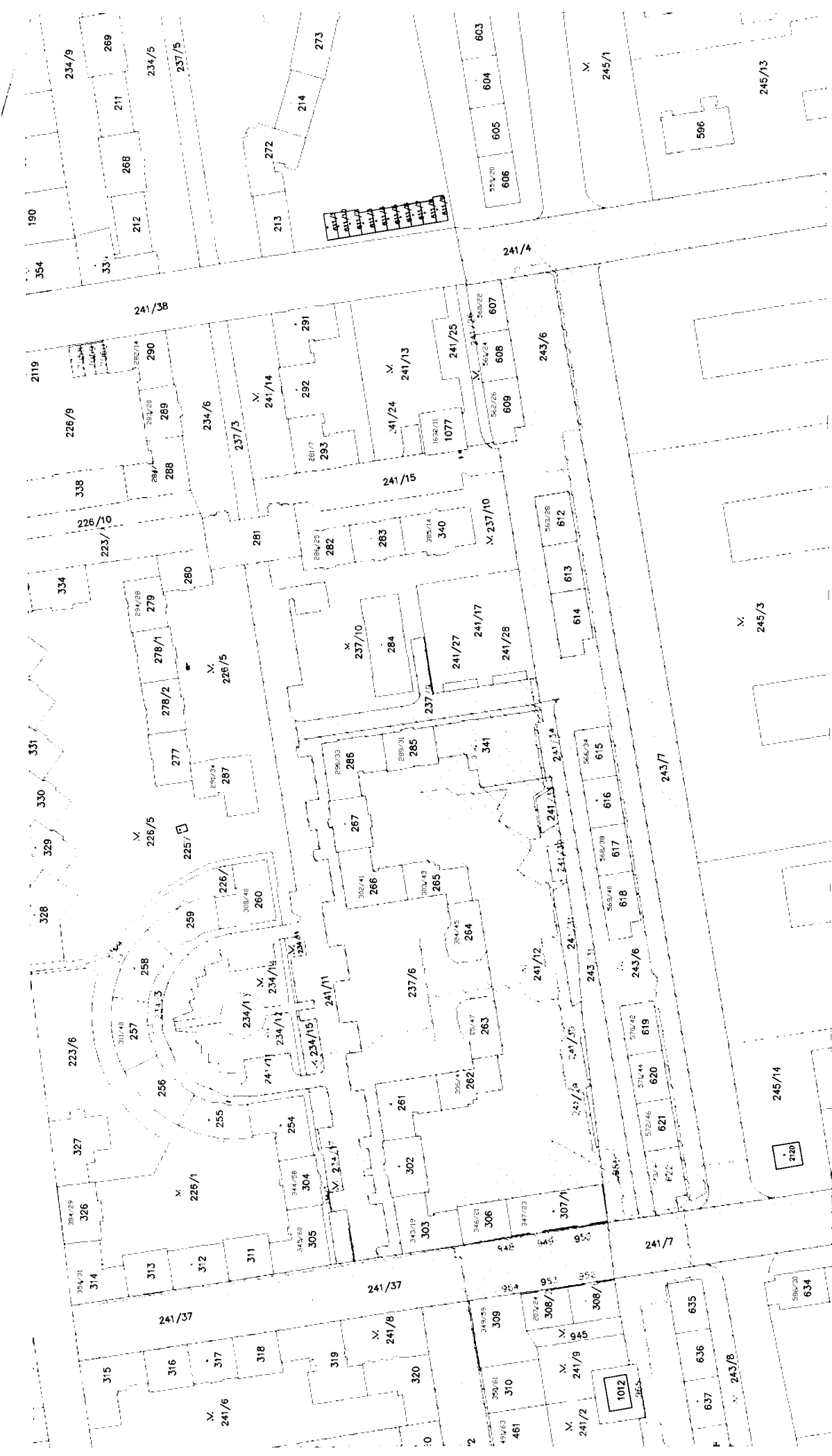
LEGENDA:

NAVROVANÁ TRASA (T-Mobile Czech Republic a.s.)
 PROTLAK POD KOMUNIKACI
 HRANICE PARCEL
 PARCELNÍ ČÍSLO
 ČÍSLO POŘISNÉ
 POZEMKY V HOSPODÁŘENÍ ÚMO OSTRAVA-JIH



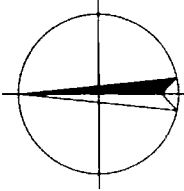
K.Ú. Hrabůvka

VYPRACOVAL: Ing. [REDACTED]	SCHVALIL: [REDACTED]	DATUM: Březen 2021	
INVESTOR: T-Mobile Czech Republic a.s.	STUPEŇ PD: DUR	InfoTel, spol. s r.o., Novotná 18, 628 00 Brno	TELEKOMUNIKAČNÍ SLUŽBY
AKCE: FTTH_Ostrava_jih_2_koordinace_letecká	ZMĚNA: 2020-04-002	ZAKÁZKOVÉ Č.: 2020-04-002	VÝKRES Č.: C.02.01VO
VÝKRES: Kalasitrávní situáční výkres - koordinace s rekonstrukcí veřejného osvětlení	MĚRÍTKO: 1:1000	VÝKRES Č.: C.02.01VO	

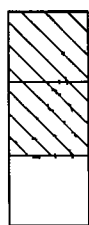


LEGENDA:

- NAVROVANÁ TRASA (T-Mobile Czech Republic a.s.)
- PROTLAK POD KOMUNIKACI
- HRANICE PARCEL
- PARCELNÍ ČÍSLO
- ČÍSLO POPSNÉ
- POZEMKY V HOSPODÁŘENÍ GMO OSTRAVA-JIH



K.Ú. Hrabůvka



Infotel TELEKOMUNIKAČNÍ SLUŽBY	
Info Tel, spol. s r.o., Novolíská 18, 628 00 Brno	ZAKAZKOVÉ Č.: 2020-04-002
YPRACOVAL: Ing. [REDACTED]	DATEM: Březen 2021
INVESTOR: T-Mobile Czech Republic a.s.	STUPEŇ PD: I
AKCE: FTTH_Ostrava_jih_2_koordinace Letecká	DUR: I
VÝKRES: Katastrální situace výkres - koordinace s rekonstrukcí veřejného osvětlení	MĚŘÍTKO: 1:1000
	C.02.02VO

Statutární město Ostrava
Úřad městského obvodu Ostrava-Jih
odbor dopravy a komunálních služeb

STATUTÁRNÍ MĚSTO OSTRAVA		Čís. dop.
ÚŘAD MĚSTSKÉHO OBVODU OSTRAVA-JIH		
s.r.l. městské služby		
Došlo:	31-03-2021	Zpracov.
Č.j.:		Ukl. znak
Poč. listů:	Pril.:	T: 1. 4. 2021

Stanovisko odboru dopravy a komunálních služeb ÚMOB Ostrava-Jih – k žádosti o vyjádření:

„FTTH Ostrava-Jih 2, koordinace Letecká“

ODK/23782/21/159

JIH/22467/21/OMJ/Krc

Majetková správa/

Vyjádření

Místní komunikace

Datum: 29. 3. 2021

Podpis:

Ing.

Souhlasíme s předloženou projektovou dokumentací za následujících podmínek:

Provádění prací musí být v souladu s TP 146 Povolování a provádění výkopů a zásypů rýh pro inženýrské sítě ve vozovkách pozemních komunikací.

Po dobu výstavby je nutné stavbu označit přechodným dopravním značením podle odsouhlasené projektové dokumentace a na základě vydaného příkazu o dopravním značení. Instalaci, údržbu a veškeré změny značení zajišťuje investör na své náklady.

Uložení inženýrských sítí musí být v souladu s ČSN 73 6005 Prostorové uspořádání sítí technického vybavení.

Hrany výkopů budou zajištěny proti sesutí a výkopy budou označeny v souladu s platnými předpisy.

Na místních komunikacích a v jejich těsné blízkosti nesmí být skladován stavební materiál, výkopek ani odpad.

Kryt vozovky a chodníků budou opraveny dle platných TKP, ČSN min. 50 cm od hrany výkopu. V případě podélného umístění sítí do tělesa komunikace III. a IV. třídy bude tato uvedena do původního stavu obnovou konstrukčních vrstev s opravou krytu v celé její šíři.

Křížení místních komunikací III. a IV. třídy bude prováděno bezvýkopově. Překop bude povolen pouze v případě, že nebude možno technicky provést protlak. Šířku výkopu (překopu) je v tom případě nutné minimalizovat s ohledem na výkopové práce i vlastní ukládání vedení inženýrských sítí, okraj výkopu zabezpat. V místech, kde byly provedeny velkoplošné opravy povrchů, není možno po jejich záruční dobu provádět výkopové práce. V případě provádění více výkopových rýh vedle sebe bude při uvádění komunikace do původního stavu přeasfaltován i prostor mezi nimi.

Vykopáný materiál nebude použitý pro zpětný zásyp. Ten bude proveden přírodním kamenivem frakce 0/32 mm nepodléhajícímu objemovým změnám s řádným hutněním po vrstvách 20 cm.

U hloubky výkopu nad 2 m bude doložen doklad o zkoušce hutnění v úrovni pláně.

Zpětný zásyp a konstrukční vrstvy vozovky a chodníku budou provedeny v souladu s ČSN 73 6133, ČSN EN 13285, ČSN 73 6126.

Není-li možné obnovit konstrukci vozovky podle původních vrstev, případně schválené PD, bude uplatněna následující skladba: ACO 11 tl. 40 mm, ACP 16+ tl. 70 mm, ŠDA tl. 150 mm, ŠDB tl. 150 mm.

Kryt chodníků bude proveden dle původního stavu.

Stavebník přizve na kontrolu správce místních komunikací před pokládkou asfaltových vrstev.

Styčné spáry asfaltových ploch budou zality modifikovanou asfaltovou záplivkou.

Stroje a zařízení, která mohou způsobit poškození okolních komunikací a chodníků, je zakázáno používat. Správce komunikace si vyhrazuje právo rozhodnout o rozsahu a způsobu opravy, dojde-li k jejímu poškození.

Pracemi nedojde k narušení či zhoršení odtokových poměrů na komunikaci.

V okolí stavby bude udržován pořádek, bude zajišťováno pravidelné čištění zpevněných ploch od nečistot způsobených stavební činností a stavebními dopravou.

Horní 791/ 3, 700 30 Ostrava-Hrabůvka
ID datové schránky 2s3brdz
www.ovajih.cz

IČ 00845451
DIČ CZ00845451
Číslo účtu 19-1520761/0100

OSTRAVA !!!
OSTRAVA-JIH

Majetková správa

Vyjádření

V maximální míře bude zajištěna průchodnost chodců, průjezdnost aut. Omezení parkovacích míst bude pouze po nezbytně nutnou dobu. Vyvolané stavební práce činnosti investora na našem majetku budou realizovány na jeho náklady v rámci jeho stavby. Po ukončení stavby budou plochy v naší správě protokolárně předány správci MK. Zhotovitel zodpovídá za nedostatky a škody, které vzniknou na dotčeném úseku nebo jeho uživatelům z důvodu prováděné činnosti až do doby zpětného protokolárního předání správci místních komunikací. Prováděcí organizace zajistí vypracování pasportu dotčeného území stavební činnosti a staveništní dopravou ve formě protokolu, kde budou vyznačeny a popsány jednotlivé poruchy s odkazy na fotodokumentaci. Místní komunikace či budovy, které nebudou v protokolu uvedeny, se mají za to, že jsou v bezvadném stavu. Pasport bude před zahájením prací předán správci MK a to v jedné tištěné sadě a 1 x na CD. Záruční doba je stanovena na 60 měsíců ode dne protokolárního předání správci MK. Veškeré odchylky od uvedených obecných podmínek musí být odsouhlaseny správcem MK. Platnost vyjádření je 18 měsíců od data vystavení.

Veřejná zeleň

Datum: 19. 3. 2021

Podpis:

Bc.

Dřeviny určené k zachování budou v maximální míře respektovány a zajištěny proti poškození. **Veškeré stavební práce v blízkosti kofenového systému vzrostlých dřevin budou prováděny v souladu s ČSN 83 9061, především výkopové práce budou prováděny v minimální vzdálenosti 2,5 m od paty kmene stromu.** Dotčené plochy veřejné zeleně je nutné vyčistit od zbytků stavebních hmot, plochy zeleně zhuťné pojezdem mechanizace je nutné zkyptit, odstranit kameny, srovnat s okolním přiléhajícím terénem a oset parkovou travní směsí. Upravené plochy budou předány správci VZ.

Ostatní správa

Datum: 18. 3. 2021

Podpis:

Ing.

V případě, že se v blízkosti stavby nachází městský mobiliář, je stavebník povinen postupovat tak, aby nedošlo k jeho poškození. V opačném případě je povinen škodu uhradit.

„Toto stanovisko nenahrazuje souhlas vlastníka pozemku nebo stavby ve smyslu § 184a zákona č. 183/2006 Sb., o územním plánování a stavebním řádu, ve znění pozdějších předpisů“

PhDr.

vedoucí odboru dopravy a komunálních služeb