

## DODATEK č.1

ke smlouvě o dílo č. 07PT-001390, TPR/20/222 dne 23.11.2020

na realizaci veřejné zakázky  
**D6 Krupá, přeložka - skryvkové práce**  
(ISPROFIN/ISPROFOND) 500 155 0003

Tento dodatek byl sepsán mezi následujícími smluvními stranami:

### Ředitelství silnic a dálnic ČR

se sídlem: Na Pankráci 546/56, 140 00 Praha 4  
IČO, DIČ: 65993390, CZ65993390  
bankovní spojení: [REDACTED]  
zastoupeno: [REDACTED], vedoucí ÚV, Správa K. Vary  
kontaktní osoba ve věcech smluvních: [REDACTED], vedoucí ÚV, Správa K. Vary  
kontaktní osoba ve věcech technických: [REDACTED]  
[REDACTED]

(dále jen „objednatel“)

a

**název:** BERGER BOHEMIA a.s.  
se sídlem: Klatovská 410/167, 321 00 Plzeň  
IČO, DIČ: 45357269, CZ 45357269  
bankovní spojení: [REDACTED]  
[REDACTED]  
zastoupen: [REDACTED], předseda představenstva  
[REDACTED], člen představenstva  
kontaktní osoba ve věcech smluvních: [REDACTED], předseda představenstva  
[REDACTED], člen představenstva  
kontaktní osoba ve věcech technických: [REDACTED], ředitel divize silničních a  
inženýrských staveb, tel: [REDACTED]  
[REDACTED]

(dále jen „dodavatel“ nebo „zhotovitel“)

(dále společně jen „smluvní strany“, jednotlivě jako „smluvní strana“)

## Preambule

- A. Smluvní strany mezi sebou uzavřeli dne 23.11.2020 smlouvy o dílo č.07PT-001390, TPR/20/222 (dále jen „**Smlouva**“), uzavřenou na realizaci veřejné zakázky s názvem **D6 Krupá, přeložka - skryvkové práce** (dále jen „**Zakázka**“).
- B. Smluvní strany se dohodly na navýšení rozsahu předmětu díla tak, jak je specifikováno níže. Důvodem pro navýšení rozsahu je skutečnost, že výskyt archeologických situací zasahuje do prostoru mimo původně vymezené lokality (viz. Příloha č.1). Zhotovitel proto bude muset poskytnout větší rozsah prací, než Objednatel předpokládal při zadání Zakázky. Z důvodu kontinuity a zamezení vzniku zpoždění nebo dodatečných nákladů je rovněž nezbytné, aby tyto práce provedl Zhotovitel.

## Čl. I

### Změny Smlouvy

1. Z důvodu potřeby upravit rozsah prací prováděných Zhotovitelem, se Smluvní strany dohodly na následujících změnách Smlouvy
- 1.1 **Příloha c) Příloha a Oceněný soupis prací – výkaz výměr**  
Objednatel se zavazuje uhradit Zhotoviteli za řádné a včasné dokončení prací dle této smlouvy a dodatku č.1 cenu v následující výši:
- |   |                        |
|---|------------------------|
| <b>Cena ve Smlouvě o dílo:</b>              | <b>1 177 495,08 Kč</b> |
| <b>Cena Dodatku č.1:</b>                    | <b>352 793,00 Kč</b>   |
| <b>Celková cena Smlouvy vč. Dodatku č.1</b> | <b>1 530 288,08 Kč</b> |
| <b>DPH 21%:</b>                             | <b>321 360,50 Kč</b>   |
| <b>Cena celkem včetně DPH:</b>              | <b>1 851 648,58 Kč</b> |
2. Výše uvedené změny Smlouvy nepředstavují změnu podstatnou podle § 222 odst.3 zákona č.134/2016 Sb., o zadávání veřejných zakázek (dále jen „ZZVZ“). Konkrétně se jedná o změnu podle § 222 odst.5 ZZVZ (změnu nezbytnou).

## Čl. II

### Závěrečná ustanovení

1. Všechna ostatní ujednání Smlouvy nedotčená tímto Dodatkem č.1 zůstávají v platnosti a bez jakékoliv změny.

2. Smluvní strany prohlašují, že tento Dodatek č.1 uzavřely na základě pravé a svobodné vůle, nikoliv v tísní ani za jinak jednostranně nevýhodných podmínek.
3. Tento Dodatek č.1 Smlouvy o dílo je vyhotoven v elektronické podobě, přičemž obě smluvní strany obdrží její elektronický originál.
4. Dodatek č.1 je platný dnem připojení platného uznávaného elektronického podpisu dle zákona č. 297/2016 Sb., o službách vytvářejících důvěru pro elektronické transakce, ve znění pozdějších předpisů, oběma smluvní stranami do této Smlouvy a jejích jednotlivých příloh, nejsou-li součástí jediného elektronického dokumentu (tj. do všech samostatných souborů tvořících v souhrnu Smlouvu<sup>1</sup>).
5. Smlouva je účinná dnem jejího uveřejnění v registru smluv.

Příloha č.1 - výskyt archeologických situací

Příloha č.2 – vyčíslení dodatku č.1

V Karlových Varech \_\_\_\_\_ 2021

**Objednatel:**

Digitálně  
podepsal  
Datum: 2021.06.09  
14:35:41 +02'00'

vedoucí úseku výstavby  
správa K. Vary

**Zhotovitel:**

Digitálně podepsal  
Datum: 2021.06.09  
10:59:05 +02'00'

předseda představenstva  
BERGER BOHEMIA a.s.

Digitálně podepsal  
Datum: 2021.06.09  
11:01:40 +02'00'

člen představenstva  
BERGER BOHEMIA a.s.

<sup>1</sup> Uznávaný elektronický podpis může být do všech souborů tvořících elektronický originál Smlouvy připojen i prostřednictvím hash souborů s uznávaným elektronickým podpisem, vytvořených otiskem z originálního souboru Smlouvy, jednotlivých příloh Smlouvy nebo i archivu souborů obsahujícího přílohy Smlouvy. Hash soubor zaručuje integritu originálního souboru, ze kterého byl otištěn (tj. při porovnání hash souboru vůči originálnímu souboru, ze kterého byl otištěn, lze s jistotou určit, zda došlo nebo nedošlo k pozměnění obsahu originálního souboru). Dodavatel/zhotovitel používá hash soubory ve formátu PKCS#7 v DER kódování, vytvořené pomocí algoritmu SHA256 s algoritmem podpisu SHA256RSA.

# Příloha č.2 - Vyčíslení víceprací - dodatek č.1

Stavba 15-340-5 D6 KRUPÁ - PŘELOŽKA

číslo a název SO 001 Skrývkové práce

Poř. č. pol.	cenová soustava	Kód položky	Varianta položky	Název položky	jednotka	Počet jednotek	CENA		
							jednotková	celkem	
1	2	3	4	5	6	7	8	9	
<b>1 Zemní práce</b>									
1	2019_OTSKP	121101		SEJMUTÍ ORNICE NEBO LESNÍ PŮDY S ODVOZEM DO 1KM na deponii lokalita Krušovice + Krupá + Nesuchyně I + Nesuchyně II: 4677+1622+6147+5871=18 317,000 [A] položka zahrnuje sejmutí ornice bez ohledu na tloušťku vrstvy a její vodorovnou dopravu nezahrnuje uložení na trvalou skládku	■	■	■	■	
2	2019_OTSKP	12190		PŘEVrstvení ORNICE m3 ornice na deponii: 18317=18 317,000 [A]	■	■	■	■	
3	2019_OTSKP	17120		ULOŽENÍ SYPANINY DO NÁSYPŮ A NA SKLÁDKY BEZ ZHUTNĚNÍ na deponii uložení ornice: 18317=18 317,000 [A]	■	■	■	■	
4	2019_OTSKP	18710		OŠETŘENÍ ORNICE NA SKLÁDCE ornice na deponii: 18317=18 317,000 [A]	■	■	■	■	
<b>nová položka</b>									
1N	2020_OTSKP	125731		VYKOPÁVKY ZE ZEMNÍKŮ A SKLÁDEK TŘ. I, ODVOZ DO 1KM	■	■	■	■	
<b>C e l k e m</b>							<b>352 819,61</b>		



**Ředitelství silnic a dálnic ČR**

**Závodní 369/82**

**360 06 Karlovy Vary**

Č. J.: 202104093

Vyřizuje: I [REDACTED]

Tel.: [REDACTED]

V Praze dne 23. 4. 2021

**Věc: Seznámení s výsledky doplňující sondáže v rámci realizace ZAV D6 Krupá – přeložka**

V rámci realizace záchranného archeologického výzkumu D6 Krupá – přeložka je záchranný archeologický výzkum prováděn na čtyřech lokalitách (Krušovice, Krupá, Nesuchyně I, Nesuchyně II).

Ad 1) Po provedení části skrývek na lokalitě Nesuchyně II a zahájení ZAV bylo zachyceno pravěké ohrazení velkého rozsahu, které křížuje plochu budoucí D6. Po provedení magnetometrického měření byl lokalizován jeho průběh (viz obr. 1), ze kterého je patrné, že pravěké ohrazení ve vzdálenosti zhruba 150 m (směrem na Karlovy Vary) opět křížuje trasu budoucí D6. Tato poloha se již nachází v trase budoucí D6, avšak mimo vytyčenou lokalitu Nesuchyně II. Na základě dosavadních poznatků lze s naprostou jistotou stanovit, že rozsah archeologických situací pokračuje za hranice vytyčené lokality Nesuchyně II (směrem na Karlovy Vary) a bude tudíž nutné v těchto místech rozšířit skrývky a provést záchranný archeologický výzkum nad rámec současného rozsahu. Na základě provedeného dodatečného magnetometrické měření, byl zachycen přesný rozsah pravěkého ohrazení a dalších přítomných archeologických situací (viz obr. 2). Plocha pro skrývky činí 12 000 m<sup>2</sup>.

Ad 2) V rámci snahy o přednostní vypořádání se s přítomností archeologických situací v trase budoucí D6 byla provedena dodatečná zjišťovací sonda o délce 500 m, která probíhala v celé délce prostoru mezi lokalitami Nesuchyně I a Nesuchyně II. V rámci této sondy byla potvrzena přítomnost archeologických situací ve čtyřech koncentracích (viz obr. 3) Na základě doplňujících sond bylo vymezeno území, na kterém proběhne záchranný archeologický výzkum před zahájením stavby. Jedná

Česká společnost archeologická, o.p.s.

Kolátorova 1466/14, 169 00 Praha 6


Tel: [REDACTED], [REDACTED] [www.csarcheologicka.eu](http://www.csarcheologicka.eu)



se o jižní polovinu zájmové plochy v celé délce mezi lokalitami Nesuchyně I a Nesuchyně II. Na severní polovinu bude možné ukládat skrytou ornici. Plocha skryvky činí 7 500 m<sup>2</sup>.

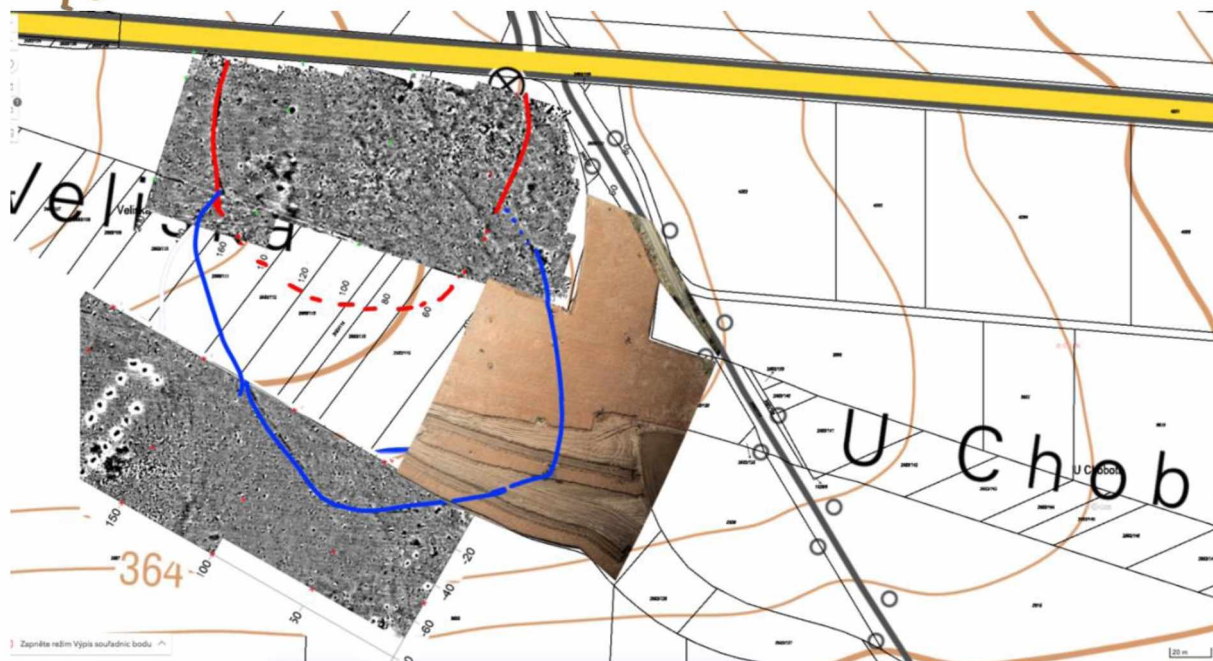
Ad 3) V souvislosti s prováděním záchranného archeologického výzkumu na výše uvedených lokalitách, které jsou nad rámec původně vymezených čtyřech lokalit bude nutné navýšit rozpočet a úměrně prodloužit dobu dokončení ZAV. Rozpočet na navýšení bude vypracován.

S pozdravem a přáním hezkého dne,

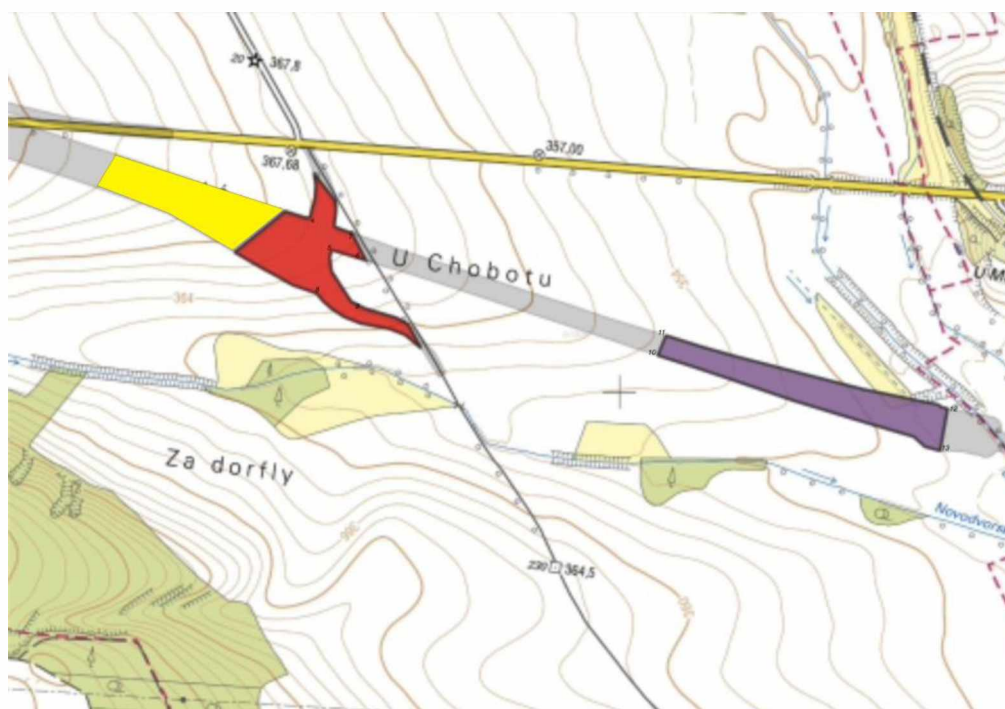


ředitel společnosti

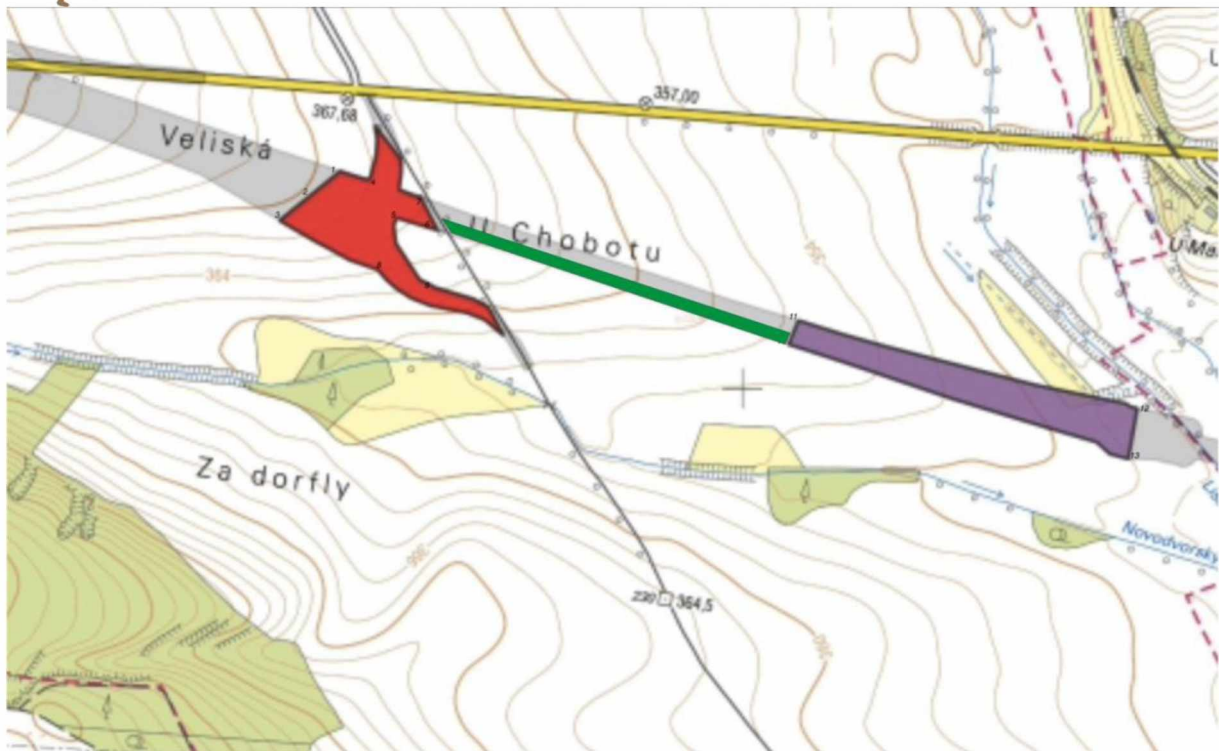
**Přílohy:**



Obr. 1: Nesuchyně II – vyznačení průběhu zachyceného ohrazení (modře vyznačen předpokládaný průběh v rámci stavby D6 Krupá – přeložka).



Obr. 2: Nesuchyně II (vyznačena červenou barvou) – žlutě vyznačena plocha, na které byly potvrzeny archeologické situace a proběhne na ni skrývka.



Obr. 3: Nesuchyně - Zeleně je vyznačena plocha, která bude skryta a proběhne na ni ZAV.