

Město Znojmo
Obchodněprávní
oblastněprávní

Město Znojmo, IČO 002 93 881, DIČ CZ00293881
právnický subjekt dle § 2 odst. 1 zákona č. 340/2015 Sb. (o registru smluv)
se sídlem: Znojmo, Obroková 1/12, PSČ 669 02
zastupující Ing. Jakubem Malačkou, MBA, starostou

bankovní spojení: Komerční banka, a.s.
číslo účtu: 19-0000224741/0100
variabilní symbol: 5070000861

jako povinný ze služebnosti na straně jedné (dále jen „*povinný*“)

a

EG.D, a.s., IČO 280 85 400, DIČ CZ28085400
se sídlem: Lidická 1873/36, Černá Pole, 602 00 Brno
zapsána v obchodním rejstříku vedeném Krajským soudem v Brně, spisová značka B 8477
zastoupená [redacted] manažerem věcných břemen, na základě Pověření ze dne
18.01.2021

bankovní spojení: Komerční banka, a.s., pobočka České Budějovice
číslo účtu: 27-9426120297/0100

jako oprávněná ze služebnosti na straně druhé (dále jen „*oprávněná*“)

tímto spolu (společně dále jen „*smluvní strany*“) uzavírají níže uvedeného dne, měsíce a roku podle
ust. § 1257 a násl. zákona č. 89/2012 Sb., občanský zákoník, v platném znění (dále jen „*občanský
zákoník*“) ve spojení s ust. § 25 odst. 4 zákona č. 458/2000 Sb., energetický zákon, ve znění
pozdějších předpisů (dále jen „*energetický zákon*“)
tuto

SMLOUVU O ZŘÍZENÍ VĚCNÉHO BŘEMENE - SLUŽEBNOSTI číslo

0331/2021

(dále jen „*tato smlouva*“)

I.

Úvodní ustanovení a účel smlouvy

- 1.1. Oprávněná prohlašuje, že je vlastníkem distribuční soustavy – stavby kabelového vedení realizované pod názvem „**Znojmo, Havlíčkova, přeložení kab. VN a NN**“. Jde o distribuční soustavu, která bude zřizována a provozována ve veřejném zájmu podle ust. § 2 odst. 2 písm. a) bod 1 energetického zákona. (dále jen „*distribuční soustava*“).
- 1.2. Oprávněná dále prohlašuje, že je provozovatelem distribuční soustavy v intencích energetického zákona na území vymezeném licenci, přičemž energetický zákon jí v ust. § 25 odst. 4 ukládá povinnost zřídit věcné břemeno umožňující využití cizích nemovitých věcí pro účely zřizování a provozování zařízení distribuční soustavy, přetínat tyto nemovité věci a umísťovat v nich vedení, a to smluvně s vlastníkem nemovitých věcí.

Kontakty:
- ve věcech technických:
- na zhotovitele smlouvy:



ZN-014330052031/1040015573/001-ADS

1.3. Povinný prohlašuje, že je výlučným vlastníkem pozemku:

- pozemku parcelní číslo 5387/4, druh pozemku: ostatní plocha, o výměře 424 m²,
- pozemku parcelní číslo 5410/13, druh pozemku: ostatní plocha, o výměře 33 m²,
- pozemku parcelní číslo 5389/4, druh pozemku: ostatní plocha, o výměře 276 m²,

pozemek je zapsaný v katastru nemovitostí na LV č. 10001 vedeném Katastrálním úřadem pro Jihomoravský kraj, Katastrální pracoviště Znojmo, pro okres Znojmo, obec Znojmo, pro katastrální území Znojmo-město (dále jen „**Služebný pozemek**“),

- 1.4.** Smluvní strany prohlašují, že distribuční soustava je ve smyslu ust. § 509 občanského zákoníku inženýrskou sítí a není tedy součástí Služebného pozemku.
- 1.5.** Smluvní strany prohlašují, že uzavírají tuto smlouvu s ohledem na skutečnost, že se Služebný pozemek nachází na území vymezeném licenci, v němž oprávněná provozuje distribuční soustavu, a proto veškerá ustanovení této smlouvy je třeba vykládat v tomto smyslu.

II.

Předmět smlouvy

Předmětem této smlouvy je zřízení věcného břemene podle ust. § 25 odst. 4 energetického zákona (dále jen „**věcné břemeno**“).


III.

Věcné břemeno

- 3.1.** Povinný touto smlouvou zřizuje ve prospěch oprávněné a k tíži Služebného pozemku věcné břemeno spočívající v právu oprávněné na Služebném pozemku vlastním nákladem a vhodným i bezpečným způsobem zřídit a přes něj vést distribuční soustavu, provozovat ji a udržovat, a v povinnosti vlastníka Služebného pozemku toto právo oprávněné strpět. Služebnost inženýrské sítě zahrnuje i právo zřídit, mít a udržovat na Služebném pozemku také potřebné obslužné zařízení, jakož i právo provádět na inženýrské síti úpravy za účelem její modernizace nebo zlepšení její výkonnosti, včetně jejího odstranění. Obsah služebnosti inženýrské sítě je dále specifikován v energetickém zákoně. V pochybnostech platí, že obsah věcného břemene je spíše menší, než větší a tento je nutno vykládat s přihlédnutím k energetickému zákonu a oprávněným zájmům vlastníka
- 3.2.** Oprávněná právo odpovídající věcnému břemenu přijímá.
- 3.3.** Oprávněná nese náklad na zachování a opravy inženýrské sítě. Povinný není povinen na inženýrskou síť jakkoliv přispívat.
- 3.4.** Věcné břemeno se zřizuje jako služebnost osobní a není ji možné převést na třetí osobu, aniž by zároveň nedošlo k převodu licence.
- 3.5.** Věcné břemeno se zřizuje na dobu neurčitou.
- 3.6.** Smluvní strany berou na vědomí, že se změnou vlastníka Služebného pozemku přechází práva a povinnosti vyplývající z věcného břemene na nového vlastníka Služebného pozemku.
- 3.7.** Rozsah věcného břemene vymezuje *geometrický plán č. 7695-6492/2020 zhotovený společností ADITIS s.r.o, Rokytova 2667/20, 615 00 Brno a ověřený dne 17.02.2021 pod č. 239/2021 Ing. Jaroslavem Švecem a za Katastrální úřad pro Jihomoravský kraj, Katastrální pracoviště Znojmo odsouhlasil(a) dne 19.02.2021 pod č. PGP-385/2021-713 Ing. Dana Kratochvílová.*

Kontakty:

- ve věcech technických;
- na zhotovitele smlouvy:



ZN-014330052031/1040015573/001-ADS

Geometrický plán tvoří přílohu č. 1 této smlouvy a je její nedílnou součástí. V pochybnostech platí, že rozsah věcného břemene je spíše menší, než větší.

- 3.8. Povinný bere na vědomí, že distribuční soustava je chráněna ve smyslu ust. § 46 energetického zákona ochranným pásmem, které tvoří prostor v bezprostřední blízkosti distribuční soustavy určený k zajištění jejího spolehlivého provozu a k ochraně života, zdraví a majetku osob.

IV.

Úplata a platební podmínky

- 4.1. Věcné břemeno se zřizuje úplatně.
- 4.2. Jednorázová úplata se sjednává ve výši **46.000 Kč** (slovy: *Čtyřicet šest tisíc korun českých*). K této částce bude připočtena DPH dle platných předpisů.
- 4.3. Jednorázová úplata bude povinnému uhrazena na základě vystaveného daňového dokladu do 30 dnů ode dne doručení vyznění o provedení vkladu práva odpovídajícího věcnému břemenu do katastru nemovitostí. Daňový doklad obsahující poznámku: „*Jednorázová úplata dle smlouvy č. 1040015573/001-ADS*“ je třeba doručit na adresu fakturační společnosti EGD electronic invoice, P.O.Box 13, Praha 225 13, anebo prostřednictvím elektronické pošty na adresu faktury@egd.cz


V.

Další práva a povinnosti

- 5.1. Oprávněná má ve vztahu ke Služebnému pozemku dále např. následující oprávnění, které jí vznikem věcného břemene dle této smlouvy vyplývají z ust. § 25 odst. 3 písm. f) a g) energetického zákona, především pak právo:
- a) vstupovat a vjíždět na Služebný pozemek v souvislosti se zřizováním, obnovou a provozováním distribuční soustavy a
- b) odstraňovat a oklešťovat stromoví a jiné porosty, provádět likvidaci odstraněného a okleštěného stromoví a jiných porostů ohrožujících bezpečné a spolehlivé provozování zařízení distribuční soustavy v případech, kdy tak po předchozím upozornění a stanovení rozsahu neučinil sám Povinný.
- 5.2. Oprávněná je povinna se při výkonu práva odpovídajícího věcnému břemenu podle této smlouvy řídit ust. § 25 odst. 8 energetického zákona, tj. co nejvíce šetřit práva povinného coby vlastníka Služebného pozemku.
- 5.3. Vstup na Služebný pozemek za účelem provedení prací oznámí oprávněná povinnému v souladu s energetickým zákonem. Po skončení prací uvede oprávněná Služebný pozemek do předchozího stavu, a nebude-li to možné s ohledem na povahu provedených prací, do stavu odpovídajícího předchozímu účelu nebo užívání Služebného pozemku. Při provádění prací za účelem odstranění nebo okleštění stromoví v součinnosti s Městskou zelení Znojmo p.o., kontaktní osoba Ing. Radoslav Habrdle, telefon: 515226408, mail: habrdle@znojmozelen.cz, je oprávněný povinen na svůj náklad provést likvidaci vzniklého klestu a zbytků po těžbě a co nejvíce šetřit práv vlastníka Služebného pozemku.
- 5.4. Smluvní strany se dohodly, že pro každý jednotlivý případ porušení povinnosti specifikované v čl. V. odst. 5.3. této smlouvy ze strany oprávněné, uhradí oprávněná povinnému smluvní pokutu ve výši 5.000 Kč (slovy: *Pět tisíc korun českých*) za předpokladu, že nedojde k nápravě ani na základě výzvy povinného v dodatečně stanovené lhůtě, přičemž platí, že tímto není nikterak dotčen nárok povinného na náhradu škody vzniklé z porušení takové povinnosti, ust. § 2050 občanského zákoníku se nepoužije.

Kontakty:

- ve věcech technických:
- na zhotovitele smlouvy:



ZN-014330052031/1040015573/001-ADS

- 5.5. Smluvní strany se dále dohodly, že pokud dojde k trvalému odstranění distribuční soustavy ze Služebného pozemku, uzavřou mezi sebou dohodu o zániku věcného břemene, a to nejpozději do 1 měsíce od odstranění distribuční soustavy. Pokud oprávněná odmítne uzavřít ve stanovené lhůtě s povinným tuto dohodu, je povinna uhradit povinnému smluvní pokutu ve výši 10.000 Kč (slovy: *Deset tisíc korun českých*), přičemž platí, že tímto není nikterak dotčen nárok povinného na náhradu škody vzniklé z porušení takové povinnosti, ust. § 2050 občanského zákoníku se nepoužije.
- 5.6. Podpisem této smlouvy povinný jako subjekt údajů potvrzuje, že oprávněná jako správce údajů splnila vůči subjektu údajů informační povinnost ve smyslu ust. § 11 zákona č. 101/2000 Sb., o ochraně osobních údajů, ve znění pozdějších předpisů týkající se zejména provádění zpracování osobních dat subjektu údajů v interním informačním systému správce údajů pouze k účelu danému touto smlouvou. Povinný jako subjekt údajů prohlašuje, že si je vědom všech svých zákonných práv v souvislosti s poskytnutím svých osobních údajů k účelu danému touto smlouvou. Oprávněná se zavazuje při správě osobních údajů povinného využívat je a nakládat s nimi pouze ke sjednanému účelu a v souladu se zákonem.

VI.

Vklad do katastru nemovitostí

- 6.1. K nabytí práva oprávněné odpovídajícího věcnému břemenu dojde vkladem tohoto práva do katastru nemovitostí u Katastrálního úřadu pro Jihomoravský kraj, Katastrální pracoviště Znojmo s účinností ke dni podání návrhu na vklad.
- 6.2. Návrh na vklad práva oprávněné odpovídajícího věcnému břemenu do katastru nemovitostí podle této smlouvy bude podán povinným bez zbytečného odkladu po uzavření této smlouvy.
- 6.3. Náklady spojené s řízením o povolení vkladu práva oprávněné odpovídajícího věcnému břemenu do katastru nemovitostí podle této smlouvy nese oprávněná.
- 6.4. Smluvní strany se zavazují, že pokud příslušný katastrální úřad vyzve účastníky k odstranění případných nedostatků návrhu na zahájení řízení o povolení vkladu práva oprávněné odpovídajícího věcnému břemenu, případně listiny, na základě které má být toto právo zapsáno, vyvinou potřebnou součinnost k jejich odstranění ve stanovené lhůtě.
- 6.5. V případě, že příslušný katastrální úřad v řízení o povolení vkladu řízení zastaví či návrh zamítne, smluvní strany se zavazují poté uzavřít ve lhůtě do 30 kalendářních dní ode dne doručení rozhodnutí katastrálního úřadu o zastavení či zamítnutí vkladu oběma smluvním stranám novou smlouvu o zřízení věcného břemene s totožným obsahem za stejných cenových podmínek, ve které budou odstraněny všechny nedostatky, které bránily povolení vkladu práva dle této smlouvy, bude-li to možné.

VII.

Doložka dle ust. § 41 odst. 1 zákona č. 128/2000 Sb., o obcích

Povinný prohlašuje, že tato smlouva je uzavřena v souladu s ust. § 41 odst. 1 zákona č. 128/2000 Sb., o obcích, ve znění pozdějších předpisů. Zřízení věcného břemene dle této smlouvy bylo schváleno na schůzi Rady města Znojma dne 04.02.2019, usnesením č. 12/2019 (bod č. 470).


VIII.

Závěrečná ustanovení

- 8.1. Tato smlouva nabývá platnosti a účinnosti dnem uveřejnění v registru smluv v souladu s § 6 odst. 1 zákona o registru smluv.

Kontakty:

- ve věcech technických:
- na zhotovitele smlouvy:



ZN-014330052031/1040015573/001-ADS

- 8.2. Tuto smlouvu lze změnit jen na základě dohody smluvních stran uzavřené v písemné formě.
- 8.3. Tato smlouva je vyhotovena ve čtyřech stejnopisech, z nichž každý má platnost originálu, přičemž oprávněná obdrží jeden stejnopis, povinný obdrží dva stejnopisy a jeden stejnopis bude použit pro účely vkladu práva oprávněné odpovídajícího věcnému břemenu do katastru nemovitostí.
- 8.4. Tato smlouva obsahuje úplné ujednání o předmětu smlouvy a všech náležitostech, které smluvní strany měly a chtěly ve smlouvě ujednat, a které považují za důležité pro závaznost této smlouvy. Žádný projev smluvních stran učiněný při jednání o této smlouvě ani projev učiněný po uzavření této smlouvy nesmí být vykládán v rozporu s výslovnými ustanoveními této smlouvy a nezakládá žádný závazek žádné ze smluvních stran.
- 8.5. Smluvní strany si nepřejí, aby nad rámec výslovných ustanovení této smlouvy byla jakákoliv práva a povinnosti dovozována z dosavadní či budoucí praxe zavedené mezi stranami či zvyklostí zachovávaných obecně či v odvětví týkajícím se předmětu plnění této smlouvy, ledaže je v této smlouvě výslovně sjednáno jinak. Vedle shora uvedeného si smluvní strany potvrzují, že si nejsou vědomy žádných dosud mezi nimi zavedených obchodních zvyklostí či praxe.
- 8.6. Smluvní strany vylučují aplikaci ust. § 545 občanského zákoníku v tom rozsahu, že jejich právní jednání nebude vyvolávat právní následky plynoucí ze zvyklostí a zavedené praxe stran.
- 8.7. Smluvní strany se dohodly, že povinný je oprávněn požadovat úroky z úroků.
- 8.8. Ukáže-li se některé z ustanovení této smlouvy neplatným, posoudí se vliv této vady na ostatní ustanovení této smlouvy podle § 576 občanského zákoníku; to platí obdobně pro případ zdánlivého (nicotného) ustanovení této smlouvy. V pochybnostech se má za to, že by k uzavření této smlouvy došlo i bez neplatné (resp. zdánlivé) části.
- 8.9. Pokud jakákoli část závazku podle této smlouvy je nebo se stane neplatnou, zdánlivou či nevymahatelnou, nebude to mít vliv na platnost a vymahatelnost ostatních závazků podle této smlouvy a smluvní strany se zavazují nahradit takovou neplatnou, zdánlivou nebo nevymahatelnou část závazku novou, platnou a vymahatelnou částí závazku, jejíž předmět bude nejlépe odpovídat předmětu původního závazku. Pokud by tato smlouva neobsahovala nějaké ustanovení, jehož stanovení by bylo jinak pro vymezení práv a povinností odůvodněné, smluvní strany učiní vše pro to, aby takové ustanovení bylo do této smlouvy doplněno.
- 8.10. Smluvní strany prohlašují, že tuto smlouvu uzavřely svobodně, vážně, určitě a srozumitelně po vzájemné dohodě, souhlasí s jejím zněním, což potvrzují svými podpisy připojenými pod její text.

Příloha č. 1: Geometrický plán č. 7695-6492/2020

Ve Znojmě dne: 28. 05. 2021

V Brně dne: 05-05-2021

Povinný:

Oprávněný

za **Město Znojmo**

Ing. Jakub Malačka, MBA, starosta

manažer věcných břemen

Kontakty:

- ve věcech technických:
- na zhotovitele smlouvy:

ZN-014330052031/1040015573/001-ADS

VÝKAZ DOSAVADNÍHO A NOVÉHO STAVU ÚDAJŮ KATASTRU NEMOVITOSTÍ

Dosavadní stav				Nový stav										
Označení pozemku parc. číslem	Výměra parcely		Druh pozemku Způsob využití	Označení pozemku parc. číslem	Výměra parcely		Druh pozemku Způsob využití	Typ stavby Způsob využití	Způsob určení výměr	Porovnání se stavem evidence právních vztahů				
	ha	m ²			ha	m ²				Díl přechází z pozemku označeného v katastru nemovitostí	dřívější poz. evidenci	Číslo listu vlastnictví	Výměra dílu	
											ha	m ²		
1628/1										1628/1			12465	
1628/2										1628/2			6524	
5387/4										5387/4			10001	
5389/4										5389/4			10001	
5410/13										5410/13			10001	

Oprávněný: dle listin
Druh věcného břemene: dle listin

Seznam souřadnic (S-JTSK)
Číslo bodu Souřadnice pro zápis do KN
Y X Kód kv.

k.o. Znojmo-město (793416)

2180-7	642527.96	1193575.26	4	21	642575.75	1193551.58	3	52	642573.38	1193575.86	3
3239-9	642548.19	1193581.41	3	22	642575.73	1193548.76	3	53	642573.82	1193566.49	3
3239-10	642550.67	1193581.42	3	23	642575.77	1193547.26	3	54	642574.22	1193560.79	3
3239-18	642572.43	1193583.21	3	24	642536.79	1193569.49	3	55	642574.48	1193554.52	3
4127-180	642572.69	1193580.51	3	25	642536.74	1193568.87	3	56	642574.27	1193554.30	3
4128-17	642574.92	1193540.88	3	26	642536.24	1193568.91	3	57	642574.74	1193553.13	3
4128-21	642575.23	1193544.13	3	27	642536.31	1193569.53	3	58	642574.92	1193553.54	3
4128-22	642574.95	1193544.17	3	28	642537.34	1193570.85	3	59	642574.76	1193552.39	3
4128-23	642574.92	1193544.28	3	29	642536.78	1193570.53	3	60	642574.57	1193549.62	3
4128-30	642572.93	1193576.73	3	30	642536.99	1193571.30	3	61	642575.51	1193546.33	3
4128-35	642572.81	1193576.72	3	31	642535.63	1193570.92	3	62	642575.59	1193544.24	3
1	642530.22	1193574.76	3	32	642531.52	1193574.10	3	63	642575.59	1193542.93	3
2	642530.89	1193576.34	3	33	642531.26	1193573.67	3	64	642575.36	1193539.93	3
3	642532.82	1193560.06	3	34	642531.14	1193573.54	4	65	642574.69	1193539.11	3
4	642533.70	1193581.40	3	35	642528.95	1193575.40	3	66	642574.90	1193538.42	3
5	642535.02	1193582.09	3	36	642528.65	1193575.77	3	67	642574.54	1193538.53	3
6	642537.09	1193582.15	3	37	642533.11	1193577.23	3	68	642575.78	1193546.17	3
7	642541.80	1193581.75	3	38	642534.52	1193579.74	3	69	642576.05	1193545.86	3
8	642548.18	1193581.65	3	39	642535.80	1193580.30	3	70	642576.34	1193546.67	3
9	642556.14	1193579.68	3	40	642538.31	1193580.37	3	71	642572.83	1193576.47	3
10	642552.48	1193580.61	3	41	642543.97	1193580.07	3	73	642575.48	1193541.49	3
11	642559.56	1193580.03	3	42	642549.92	1193580.31	3				
12	642572.15	1193581.16	3	43	642552.35	1193581.57	3				
13	642572.51	1193582.04	3	44	642555.46	1193581.84	3				
14	642574.02	1193580.74	3	45	642563.95	1193582.08	3				
15	642574.03	1193578.18	3	46	642571.78	1193582.48	3				
16	642574.30	1193576.29	3	47	642572.87	1193582.67	3				
17	642574.46	1193571.92	3	48	642572.85	1193584.74	3				
18	642574.91	1193566.87	3	49	642572.20	1193586.58	3				
19	642575.27	1193561.74	3	50	642573.12	1193577.33	3				
20	642575.59	1193554.13	3	51	642573.44	1193572.73	3				

GEOMETRICKÝ PLÁN pro vymezení rozsahu věcného břemene k části pozemku	Geometrický plán ověřil úředně oprávněný zeměměřický inženýr:	Stejnopis ověřil úředně oprávněný zeměměřický inženýr:
	Jméno, příjmení: Ing. Jaroslav Švec	Jméno, příjmení: Ing. Martin Šklíba
	Číslo položky seznamu úředně oprávněných zeměměřických inženýrů: 345/95	Číslo položky seznamu úředně oprávněných zeměměřických inženýrů: 2785/2016
	Dne: 17. února 2021 Číslo: 239/2021	Dne: 11.3.2021 Číslo: 619/2021
	Náležitosti a přesnosti odpovídá právním předpisům.	Tento stejnopis odpovídá geometrickému plánu v elektronické podobě uloženému v dokumentaci katastrálního úřadu.
Vyhotovitel: ADITIS Rokytova 2667/20 615 00 Brno IČO: 26290821 z.r.o. www.aditis.cz	Katastrální úřad souhlasí s očištváním parcel.	Ověření stejnopisu geometrického plánu v listinné podobě.
Číslo plánu: 7695-6492/2020	KÚ pro Jihomoravský kraj KP Znojmo Ing. Dana Kratochvílová PGP-385/2021-713 2021.02.19 07:17:01 CET	
Okres: Znojmo		
Obec: Znojmo		
Kat. území: Znojmo-město		
Mapový list: Znojmo 7-6/44		
Dosavadní vlastníkům pozemků byla poskytnuta možnost seznámit se v terénu s průběhem navrhovaných nových hranic, které byly označeny předepsaným způsobem:		

List č.1

