

Statutární město Hradec Králové, IČ: 00268810

se sídlem Československé armády 408, 502 00 Hradec Králové

zastoupené na základě vnitřních předpisů Ing. Milanem Brokešem, vedoucím odboru správy majetku města Magistrátu města Hradec Králové

[redacted]
(dále jen „prodávající“)

a

Radim Josef, r. [redacted] nar. 1976

trvale bytem: [redacted]

(dále jen „kupující“)

uzavírají po vzájemné dohodě ve smyslu § 2079 a násl. zákona č. 89/2012 Sb., občanský zákoník, v platném znění, níže uvedeného dne tuto

KUPNÍ SMLOUVU č. 2021/1174

I.

Úvodní ustanovení

1. Prodávající prohlašuje, že je výlučným vlastníkem pozemku pp. č. 853/3 v k. ú. Svobodné Dvory, druh pozemku ostatní plocha, způsob využití ostatní komunikace, který je zapsaný v katastru nemovitostí na LV č. 10001 pro k. ú. Svobodné Dvory a obec Hradec Králové u Katastrálního úřadu pro Královéhradecký kraj, Katastrální pracoviště Hradec Králové.
2. Geometrickým plánem č. 1566-14867/2020, vyhotoveným společností GEOŠRAFO s.r.o., Zemědělská 1091, 500 03 Hradec Králové, byl z pozemku pp.č. 853/3 v k. ú. Svobodné Dvory oddělen pozemek nově označený jako pp.č. 853/6 o výměře 117 m² v k.ú. Svobodné Dvory. Geometrický plán č. 1566-14867/2020 je přílohou a nedílnou součástí této smlouvy.
3. Předmětem prodeje dle této kupní smlouvy je geometrickým plánem uvedeným v čl. I. odst. 2 této smlouvy nově vymezený pozemek pp.č. 853/6 v k.ú. Svobodné Dvory se všemi součástmi a příslušenstvím (dále také jen „předmět převodu“).

II.

Předmět smlouvy

1. Předmětem této smlouvy je převod vlastnického práva k předmětu převodu a jeho prodej (vč. všech součástí a příslušenství) do výlučného vlastnictví kupujícímu, a to způsobem a za podmínek vymezených v ustanoveních a ujednáních uvedených v této smlouvě.
2. Touto kupní smlouvou se prodávající zavazuje odevzdat předmět převodu uvedený v čl. I. odst. 3 smlouvy kupujícímu a umožnit kupujícímu nabýt vlastnické právo k předmětu převodu uvedenému v čl. I. odst. 3 této smlouvy, a to se všemi součástmi a příslušenstvím, za sjednanou celkovou kupní cenu **78.583 Kč (slovy: sedmdesát osm tisíc pět set osmdesát tři koruny české)**, a kupující se podpisem této smlouvy zavazuje sjednanou kupní cenu zaplatit a předmět převodu se všemi součástmi a příslušenstvím do svého výlučného vlastnictví bez výhrad převzít.
3. Proávající touto kupní smlouvou prodává a převádí vlastnické právo k pozemku uvedenému v čl. I. odst. 3 této smlouvy se všemi součástmi a příslušenstvím kupujícímu za sjednanou kupní cenu 78.583 Kč (slovy: sedmdesát osm tisíc pět set osmdesát tři koruny české) a tento pozemek kupujícímu odevzdává.
4. Kupující pozemek uvedený v čl. I. odst. 3 této smlouvy se všemi součástmi a příslušenstvím za uvedenou kupní cenu kupuje a přijímá do svého vlastnictví.

III.

Kupní cena, platební podmínky

1. Celkovou kupní cenu za předmět převodu (vč. všech součástí a příslušenství) ve výši 78.583 Kč (slovy: sedmdesát osm tisíc pět set osmdesát tři koruny české) stanovily smluvní strany dohodou.
2. Kupující se zavazuje zaplatit kupní cenu prodávajícímu bankovním převodem na účet uvedený v záhlaví této smlouvy, a to nejpozději do 30 dnů ode dne podepsání této kupní smlouvy oběma smluvními stranami.
3. V případě, že kupní cena nebude v plné výši uhrazena ve lhůtě uvedené v čl. III. odst. 2 této smlouvy, je prodávající oprávněn odstoupit od této kupní smlouvy. Odstoupením od smlouvy se tato smlouva od počátku ruší. Kupní cena bude považována za uhrazenou dnem připsání na výše uvedený bankovní účet prodávajícího.
4. Smluvní strany prohlašují, že kupující předmět převodu již užívá, a to bez právního důvodu. S ohledem na to se smluvní strany dohodly, že kupující zaplatí prodávajícímu jako bezdůvodné obohacení za užívání předmětu převodu bez právního důvodu částku ve výši obvyklého nájemného za užívání srovnatelných pozemků. Bezdůvodné obohacení zaplatí kupující prodávajícímu za dobu tří let předcházejících uzavření této smlouvy. Celková výše bezdůvodného obohacení tak činí **4.247 Kč (slovy: čtyři tisíce dvě stě čtyřicet sedm korun českých)** a bude kupujícím uhrazena bezhotovostním způsobem na účet prodávajícího [REDACTED], a to rovněž nejpozději do 30 dnů ode dne podepsání této kupní smlouvy oběma smluvními stranami.

IV.

Ostatní ujednání a prohlášení stran

1. Kupující prohlašuje, že se před podpisem kupní smlouvy řádně seznámil se skutečným stavem pozemku uvedeného v čl. I. odst. 3 této smlouvy (vč. součástí a příslušenství), a prohlašuje, že ve stavu, v jakém se nachází ke dni uzavření smlouvy, ho do svého výlučného vlastnictví bez výhrad přijímá.
2. Prodávající prohlašuje, že na pozemku uvedeném v čl. I. odst. 3 této smlouvy mohou váznout i jiná, dosud nezjištěná omezení a vady - např. neprověřené inženýrské sítě nebo věcná břemena neevidovaná v katastru nemovitostí.
3. Prodávající prohlašuje, že na pozemku váznou věcná břemena, a to:
 - Na pozemku pp. č. 853/3 v k. ú. Svobodné Dvory vázne věcné břemeno práva uložení a vedení elektrického kabelu, jakož i právo přístupu k jeho opravám a údržbě, ve prospěch ČEZ Distribuce, a.s., Teplická 874/8, 405 02 Děčín IV – Podmokly, zřízené na základě Smlouvy o zřízení věcného břemene ze dne 27.05.2003, s právními účinky vkladu práva ke dni 29.05.2003, tato smlouva je přílohou a nedílnou součástí této darovací smlouvy.
 - Na pozemku pp. č. 853/3 v k. ú. Svobodné Dvory vázne věcné břemeno práva provozovat, opravovat a jinak udržovat stavbu kabelového vedení NN ve prospěch ČEZ Distribuce, a.s., Teplická 874/8, 405 02 Děčín IV – Podmokly, zřízené na základě Smlouvy o zřízení věcného břemene ze dne 30.1.2013, s právními účinky vkladu práva ke dni 20.03.2013, tato smlouva je přílohou a nedílnou součástí této darovací smlouvy.
 - Na pozemku pp. č. 853/3 v k. ú. Svobodné Dvory vázne věcné břemeno zřízení umístění a provozování zařízení distribuční soustavy ve prospěch ČEZ Distribuce, a.s., IČ: 24729035, Teplická 874/8, 405 02 Děčín IV – Podmokly, zřízené na základě Smlouvy o zřízení věcného břemene ze dne 28.05.2015, s právními účinky zápisu k okamžiku 21.07.2015, tato smlouva je přílohou a nedílnou součástí této darovací smlouvy.
 - Na pozemku pp. č. 853/3 v k. ú. Svobodné Dvory vázne věcné břemeno zřídit, provozovat, opravovat a udržovat kanalizační přípojku v rozsahu dle GP 1428-1169/2017, zřízené na základě Smlouvy o zřízení věcného břemene ze dne 05.02.2018, s právními účinky zápisu k okamžiku 15.02.2018, tato smlouva je přílohou a nedílnou součástí této darovací smlouvy.
 - Na pozemku pp. č. 853/3 v k. ú. Svobodné Dvory vázne věcné břemeno zřídit, provozovat, opravovat a udržovat kanalizační řad v rozsahu dle GP 1421-97/2017, zřízené na základě Smlouvy o zřízení věcného břemene ze dne 09.02.2018, s právními účinky zápisu k okamžiku 21.03.2018, tato smlouva je přílohou a nedílnou součástí této darovací smlouvy.
4. Kupující bere výše uvedené skutečnosti na vědomí a prohlašuje, že přijímá pozemek uvedený v čl. I. odst. 3 této smlouvy se všemi součástmi a příslušenstvím do svého výlučného vlastnictví s uvedenými vadami, bez nároku na snížení kupní ceny a bez dalších výhrad.

5. Vlastnické právo k pozemku uvedenému v čl. I. odst. 3 této smlouvy (vč. všech součástí a příslušenství) nabude kupující na základě rozhodnutí Katastrálního úřadu pro Královéhradecký kraj, Katastrální pracoviště Hradec Králové, o povolení vkladu vlastnického práva kupujícího do katastru nemovitostí, s účinky ke dni podání návrhu na vklad. Do té doby jsou účastníci této kupní smlouvy svými smluvními projevy vázáni. Návrh na vklad vlastnického práva dle této smlouvy do katastru nemovitostí se zavazuje podat prodávající, a to do 15 dnů ode dne připsání kupní ceny na účet prodávajícího uvedený v záhlaví této smlouvy. Smluvní strany se dále dohodly, že datum připsání platby kupní ceny na shora specifikovaný účet bude uvedeno v návrhu na vklad vlastnického práva dle této smlouvy do katastru nemovitostí.
6. Smluvní strany se dohodly, že správní poplatek spojený s podáním návrhu na vklad vlastnického práva dle této smlouvy do katastru nemovitostí, jakož i ostatní poplatky a daň z nabytí nemovitých věcí, uhradí kupující.
7. Účastníci této smlouvy shodně navrhují, aby na základě této kupní smlouvy povolil Katastrální úřad pro Královéhradecký kraj, Katastrální pracoviště Hradec Králové ve prospěch kupujícího vklad vlastnického práva do katastru nemovitostí.
8. Kupující svým podpisem uděluje prodávajícímu plnou moc k podání návrhu na vklad vlastnického práva podle této kupní smlouvy do katastru nemovitostí, případně k dalším úkonům ve správním, resp. vkladovém řízení. Proávající svým podpisem plnou moc přijímá.
9. Smluvní strany se dohodly pro případ, kdyby nebyl povolen vklad vlastnického práva dle této smlouvy do katastru nemovitostí, že je kterákoliv ze smluvních stran oprávněna od této kupní smlouvy odstoupit dnem nabytí právní moci rozhodnutí o zamítnutí vkladu vlastnického práva do katastru nemovitostí nebo dnem nabytí právní moci rozhodnutí o zastavení vkladového řízení. Odstoupením od smlouvy se tato smlouva od počátku ruší.

V.

Závěrečná ustanovení

1. Tato smlouva vstupuje v platnost dnem podpisu obou smluvních stran a účinností nabývá dnem uveřejnění v registru smluv.
2. Záměr prodat část pozemku pp. č. 853/3 v k. ú. Svobodné Dvory byl zveřejněn vyvěšením na úřední desce Magistrátu města Hradec Králové od 05. 11. 2020 do 23. 11. 2020.
3. Proávající prohlašuje, že prodej pozemku uvedeného v čl. I. odst. 3 této smlouvy za podmínek uvedených v této smlouvě byl schválen usnesením Zastupitelstva města Hradec Králové č. ZM/2021/1122 ze dne 26.4.2021.
4. Tato smlouva je vyhotovena ve 4 výtiscích s platností originálu. Jeden výtisk bude předložen Katastrálnímu úřadu pro Královéhradecký kraj, Katastrální pracoviště Hradec Králové, spolu s návrhem na vklad vlastnického práva do katastru nemovitostí, dvě vyhotovení zůstanou u strany prodávající a jedno vyhotovení obdrží kupující.

5. Strany se dohodly, že se tato smlouva a vztahy z ní vyplývající řídí ustanoveními zákona č. 89/2012 Sb., občanského zákoníku.
6. Smluvní strany sjednávají, že měnit nebo doplňovat text smlouvy je možné pouze formou písemných dodatků podepsaných oběma smluvními stranami. Možnost měnit smlouvu jinou formou smluvní strany vylučují.
7. V případě, že některé ustanovení této smlouvy oddělitelné od jejího ostatního obsahu je nebo se stane neplatným nebo neúčinným, zůstávají ostatní ustanovení této smlouvy platná a účinná. Strany se zavazují nahradit neplatné nebo neúčinné ustanovení této smlouvy ustanovením jiným, platným a účinným, které svým obsahem a smyslem odpovídá nejlépe obsahu a smyslu ustanovení původního. Uvedené platí obdobně i v případě zrušení smlouvy dle § 7 zákona o registru smluv.
8. Smluvní strany se tímto zavazují, že si vzájemně poskytnou součinnost nezbytnou k provedení vkladu vlastnického práva do katastru nemovitostí dle této smlouvy.
9. Účastníci si smlouvu přečetli, s jejím obsahem souhlasí, což stvrzují svými vlastnoručními podpisy. Smluvní strany prohlašují, že smlouva byla uzavřena po vzájemném projednání podle jejich pravé a svobodné vůle, určitě, vážně, srozumitelně, nikoliv v tísní za nápadně nevýhodných podmínek.
10. Kupující potvrzuje, že poskytnuté osobní údaje uvedené v této smlouvě jsou přesné a že se jedná o dobrovolné poskytnutí osobních údajů. Kupující bere na vědomí, že prodávající je oprávněn zpracovávat osobní údaje poskytnuté kupujícím uvedené v této smlouvě za podmínek dle zákona č. 110/2019 Sb., o zpracování osobních údajů, ve znění pozdějších předpisů.
11. Smluvní strany prohlašují, že na tuto smlouvu se mj. vztahuje zákon č. 340/2015 Sb., o zvláštních podmínkách účinnosti některých smluv, uveřejňování těchto smluv a o registru smluv (zákon o registru smluv), a prodávající je dle § 2 cit. zákona subjektem, jehož smlouvy se povinně uveřejňují prostřednictvím registru smluv.
12. Kupující prohlašuje, že souhlasí s uveřejněním této smlouvy v plném znění (včetně všech příloh). Smluvní strany prohlašují, že smlouva neobsahuje žádná obchodní tajemství a kupující souhlasí s uveřejněním smlouvy (vč. metadat) bez stanovení jakýchkoli dalších podmínek.
13. Dle § 5 odst. 5 zákona č. 340/2015 Sb., zákon o registru smluv, je k řádnému uveřejnění smlouvy třeba, aby byla uveřejněna způsobem tam stanoveným, a to včetně vyplnění metadat. Smluvní strany se dohodly, že uveřejní metadata v níže uvedeném rozsahu a prohlašují, že uvedený rozsah metadat:

- identifikace smluvních stran:

Radim Josef, nar. 1976, Hradec Králové

Statutární město Hradec Králové, IČ: 00268810, Československé armády 408, 502 00 Hradec Králové, ID datové schránky bebb2in


- vymezení předmětu smlouvy:
kupní smlouva – prodej nemovitosti – část pozemku pp.č. 853/3 v k. ú. Svobodné Dvory
 - cena: 78.583 Kč
 - datum uzavření smlouvy: datum podpisu smlouvy poslední smluvní stranou
- považují za správný, úplný a v tomto znění plně odpovídající a vyhovující požadavkům zákona o registru smluv.

V Hradci Králové dne - 3. 06. 2021

V Hradci Králové dne ...19. 05. 2021

Za prodávajícího:

Kupující:


.....
Ing. Milan Brokeš
vedoucí odboru správy
majetku města


.....
Radim Josef

Přílohy:

Geometrický plán č. 1566-14867/2020

Smlouva o zřízení věcného břemene ze dne 27.5.2003

Smlouva o zřízení věcného břemene č. 991/2012 ze dne 30.1.2013

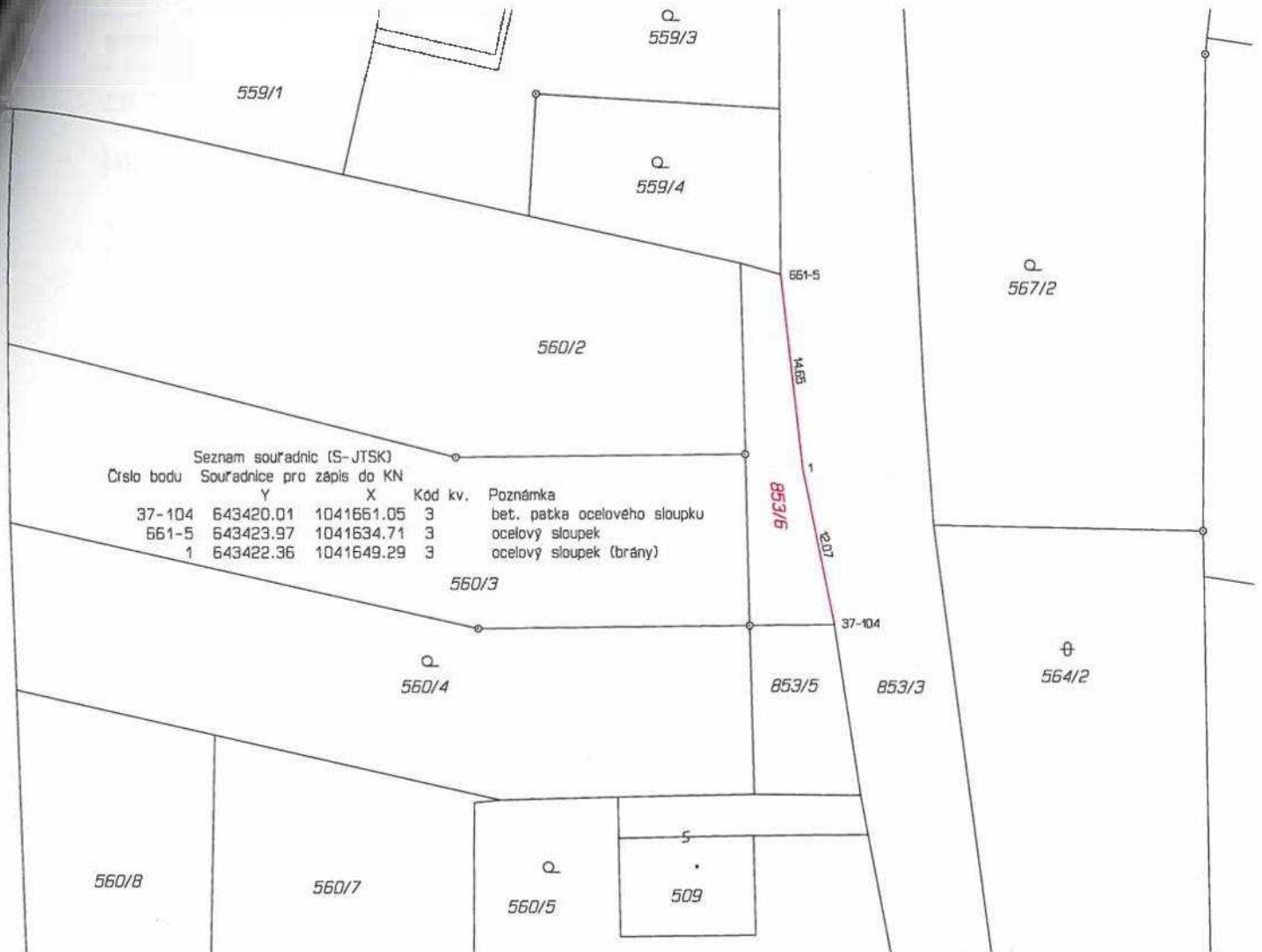
Smlouva o zřízení věcného břemene č. 1352/2015 ze dne 28.5.2015

Smlouva o zřízení věcného břemene č. 1724/2018 ze dne 5.2.2018

Smlouva o zřízení věcného břemene č. 1712/2017 ze dne 9.2.2018

VÝKAZ DOSAVADNÍHO A NOVÉHO STAVU ÚDAJŮ KATASTRU NEMOVITOSTÍ

Dosavadní stav		Nový stav											
Výměra parcely	Druh pozemku	Označení pozemku parc. číslem	Výměra parcely		Druh pozemku	Typ stavby	Způsob využití	Způsob využití	Zpús. určení výměr	Porovnání se stavem evidence právních vztahů			
			ha	m ²						Díl přechází z pozemku označeného v katastru nemovitostí	Číslo listu vlastnictví	Výměra dílu	Označení dílu
51	52	ostat. pl. ostat.komunikace	853/3	50	35	ostat. pl. ostat.komunikace			2	853/3	10001	50	35
			853/6	1	17	ostat. pl. jiné plocha			0	853/3	10001	1	17
51	52			51	52								



GEOMETRICKÝ PLÁN
pro
rozdělení pozemku

Vyhotovitel: GEOŠRAFO, s.r.o.
Zemědělská 1091
500 03 Hradec Králové

Číslo plánu: 1566-14867/2020

Okres: Hradec Králové

Obec: Hradec Králové

Kat. území: Svobodné Dvory

Mapový list: Hradec Králové 7-0/43

Dosavadním vlastníkům pozemků byla poskytnuta možnost seznámit se v terénu s průběhem navrhovaných nových hranic, které byly označeny předepsaným způsobem:
plotem

107 / 03

Soob. Dvory
Por. č. 10
1.V 2722/03.

OM/79006/2002-1624/Ko

ana

Statutární město Hradec Králové

se sídlem : Ulrichovo nám. 810, Hradec Králové 502 10

IČO : 002 688 10

zastoupené primátorem města Ing. Oldřichem Vlasákem a na základě zmocnění ze dne 8.2.1999 vedoucím odboru majetkového Ing. Jiřím Kauckým

jako povinný z věcného břemene

a

Druhá smluvní strana

Východočeská energetika, a.s.

se sídlem: Hradec Králové, Sladkovského 215, PSČ 501 03

zapsaná v OR vedeného KS v Hradci Králové v oddílu B, vl. 1008

IČO : 601 087 20, DIČ :228-560 10 87 20

zastoupená členy představenstva Ing. Lubomírem Štěpánem a Ing.Pavlem Filipi

jako oprávněný z věcného břemene

uzavírají tuto

S M L O U V U

o zřízení věcného břemene

I.

První smluvní strana, jako povinný z věcného břemene prohlašuje, že má vlastnická práva mimo jiné i k nemovitostem – pozemkům p.č.850/1, p.č. 853/3 a p.č. 853/4, které jsou zapsány v katastru nemovitostí na LV 10001 pro k.ú. Svobodné Dvory, obec Hradec Králové u Katastrálního úřadu v Hradci Králové.

Druhá smluvní strana, jako oprávněný z věcného břemene, má vlastnická práva k podzemnímu silovému kabelovému vedení NN. Kabelové vedení je uloženo na částech pozemků výše uvedených, které jsou ve vlastnictví první smluvní strany. Průběh a rozsah uloženého vedení na pozemcích první smluvní strany je vymezen GP č. 715-1145/2002.

II.

Statutární město Hradec Králové zřizuje touto smlouvou právo odpovídající věcnému břemenu na částech pozemků p.č. 850/1, p.č. 853/3 a p.č. 853/4 v k.ú. Svobodné Dvory v rozsahu 963 m² dle GP č. 715-1145/2002 - právo uložení a vedení elektrického kabelu, jakož i právo přístupu k jeho opravám a údržbě.

III.

Zřízení práva odpovídajícího věcnému břemeni na částech pozemků p.č. 850/1, p.č. 853/3 a p.č. 853/4 v k.ú. Svobodné Dvory bylo schváleno Usnesením č. 149/2003 na 3. zasedání Rady města Hradce Králové konaného dne 11.2.2003 .

IV.

Smluvní strany se dohodly na úplatném zřízení věcného práva za cenu 100,-Kč/m², tj. za celkovou částku 96.300,-Kč (slovy : devadesátšesttisícťřístakorunčeských). Tuto částku uhradí strana oprávněná z věcného břemene na účet první smluvní strany, který je uveden v záhlaví této smlouvy, do 15-ti dnů ode dne podpisu smlouvy o zřízení věcného břemene.

Pokud nebude uhrazena částka 96.300,-Kč včas a v dohodnuté výši, sjednává se smluvní pokuta ve výši 0,001% z dlužné částky za každý den prodlení. Tím není dotčeno právo na náhradu škody.

Účastníci smlouvy o zřízení věc. břemene se dohodli, že návrh na vklad práva věcného břemene bude podán až po provedení úhrady dohodnuté částky. Datum platby bude uvedeno v návrhu na vklad práva podle této smlouvy.

V.

Druhá smluvní strana je oprávněna v rozsahu vymezeném a určeném GP č. 715-1145/2002 užívat předmětné části pozemků k uložení a vedení NN kabelu a přístupu k této stavbě z důvodu údržby a oprav .

Druhá smluvní strana se zároveň zavazuje, že v případě zásahu do předmětných pozemků za účelem provedení údržby a oprav kabelového vedení, uvede je zpět do stavu způsobilého jejich užívání.

První smluvní strana je povinna právo odpovídající věcnému břemeni trpět a zdržet se každého jednání, které by realizaci práv z věcného břemene touto smlouvou zřizovaného omezilo nebo zabránilo.

První smluvní strana si vyhrazuje právo omezení výkonu práva strany oprávněné jen v případě, pokud to bude vyžadovat stav nemovitostí omezených věcným právem a jen na nezbytně nutnou dobu po předchozím ohlášení oprávněnému z věcného břemene.

VI.

Strana oprávněná z věcného břemene svým podpisem potvrzuje souhlas s podáním návrhu na vklad práva stranou povinnou z věcného břemene.

Strana povinná z věcného břemene se zavazuje, že návrh na vklad práva věcného břemene doručí Katastrálnímu úřadu v Hradci Králové bez zbytečného prodlení po prokazatelném připsání dohodnuté částky na účet Statutárního města Hradec Králové.

VII.

Tato smlouva je platná a účinná dnem podpisu jejími smluvními stranami. Právo věcného břemene vůči nemovitostem ve vlastnictví strany oprávněné vzniká vkladem do katastru nemovitostí.


Na základě této smlouvy lze zapsat v katastru nemovitostí právo věcného břemene : právo uložení silového kabelového podzemního vedení a právo přístupu k němu za účelem oprav a údržby vše v rozsahu vymezeném GP č. 715-1145/2002 po pozemcích p.č. 850/1, p.č. 853/3 a p.č. 853/4 v k.ú. Svobodné Dvory, obec Hradec Králové, ve prospěch strany oprávněné z věcného břemene.

VIII.

Účastníci této smlouvy shodně prohlašují, že si smlouvu přečetli, tato smlouva odpovídá jejich svobodné vůli a není uzavírána nevýhodně pro kteroukoliv smluvní stranu. Na důkaz svého souhlasu ji podepisují.

za stranu
oprávněnou z věcného břemene :

V Hradci Králové, 27.5.2003



Ing. Lubomír Š t ě p á n




Ing. Pavel F i l i p i
člen představenstva

za stranu
povinnou z věcného břemene :

V Hradci Králové, 27.5.2003



z plné moci Ing. Jiří K a u c k ý
vedoucí odboru majetkového



VÝKAZ DOSAVADNÍHO A NOVÉHO STAVU ÚDAJŮ KATASTRU NEMOVITOSTI

Dosavadní stav				Nový stav											
Označení pozemku parc. číslem	Výměra parcely		Druh pozemku Způsob využití	Označení pozemku parc. číslem	Výměra parcely		Druh pozemku Způsob využití	Nabyvatel	Způs. určení výměr	Porovnání se stavem evidence právních vztahů					
	ha	m ²			ha	m ²				Díl přechází z pozemku označeného v katastru nemovitosti	dřívejší poz. evidenci	Číslo listu vlastnictví	Výměra dílu		Označení dílu
850/1										850/1		10001			
853/3										853/3		10001			
853/4										853/4		10001			

Druh věcného břemene: silový kabel NN

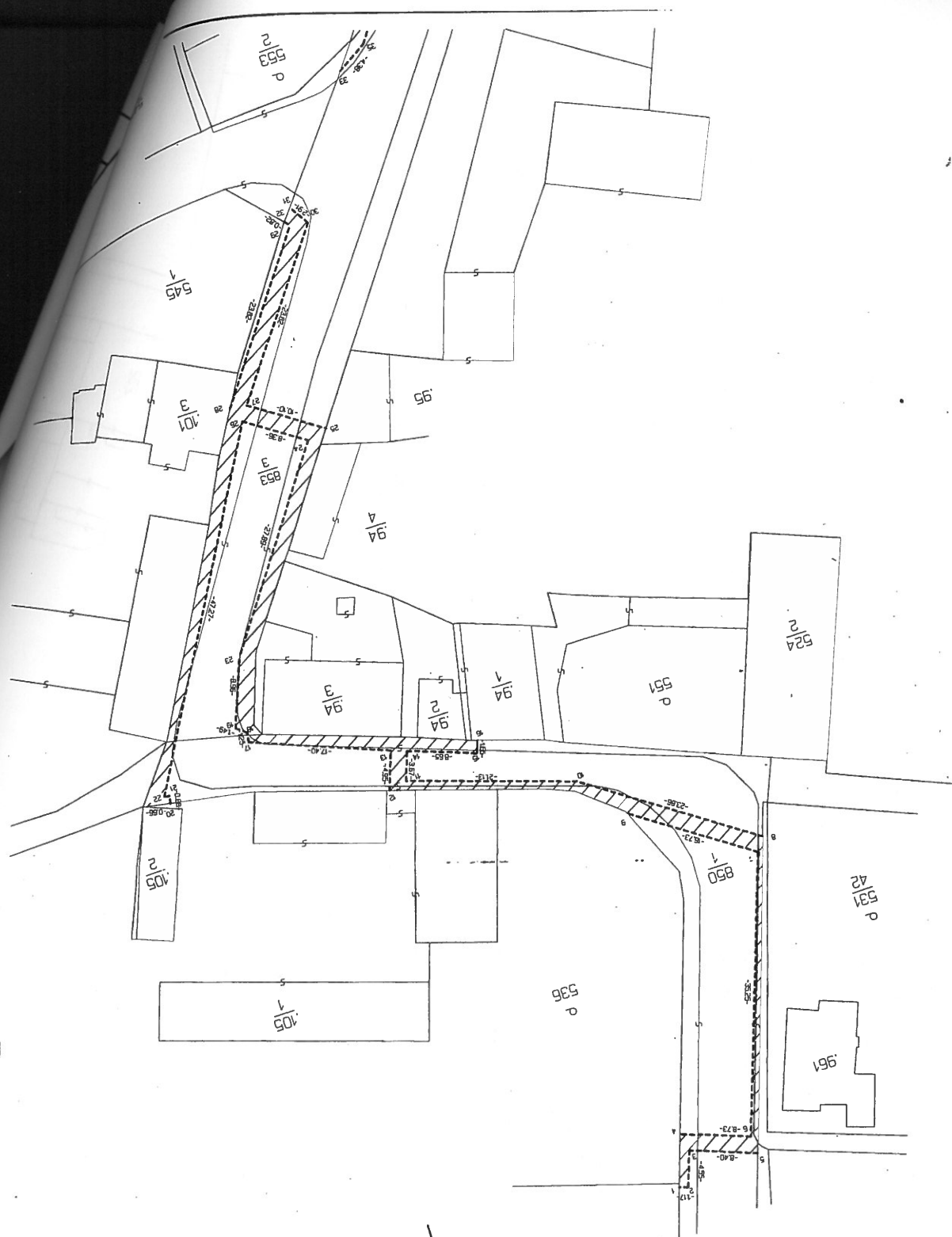
Oprávněný: Východočeská energetika a.s., Hradec Králové

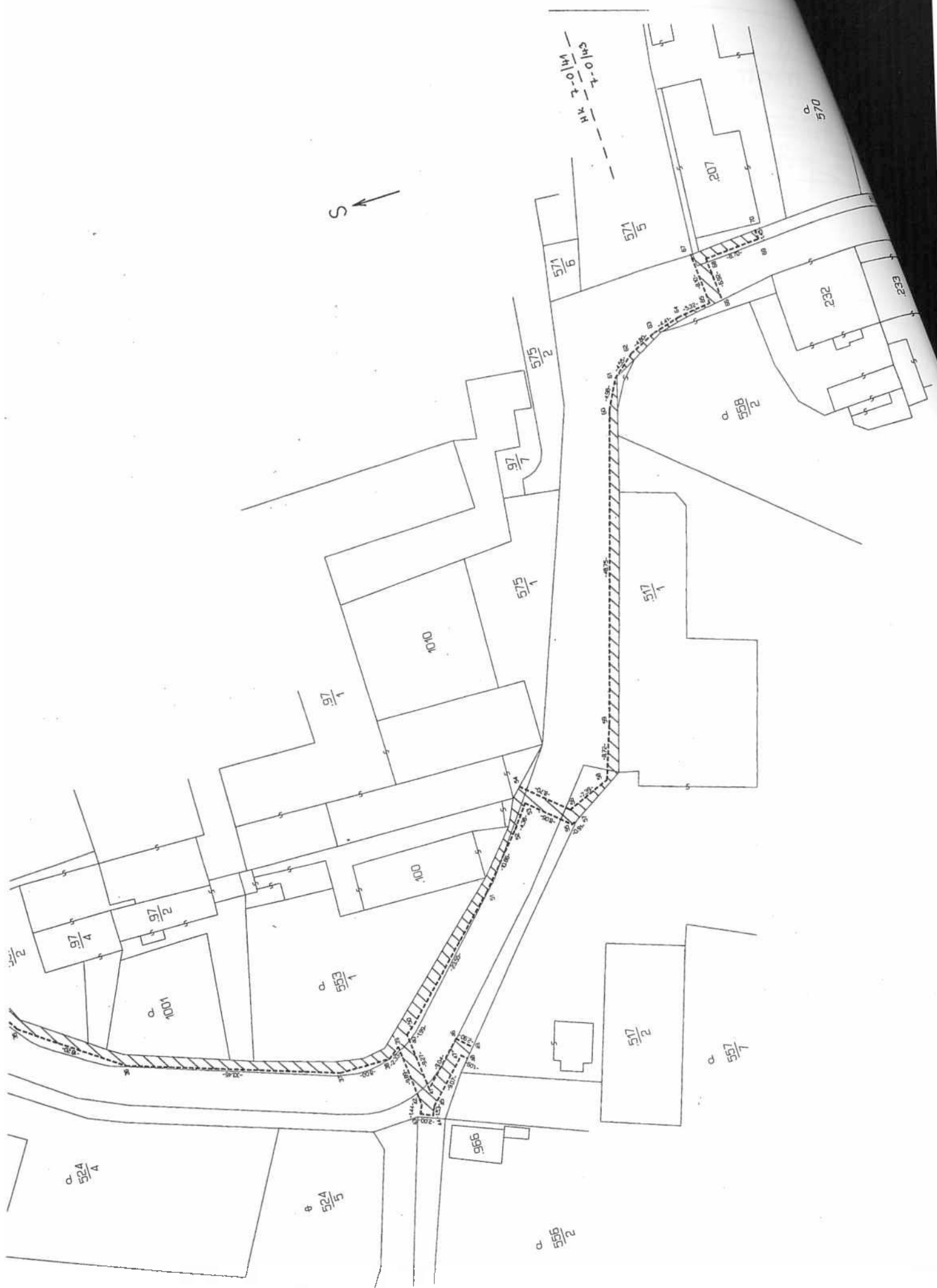
Seznam souřadnic (S-JTSK)

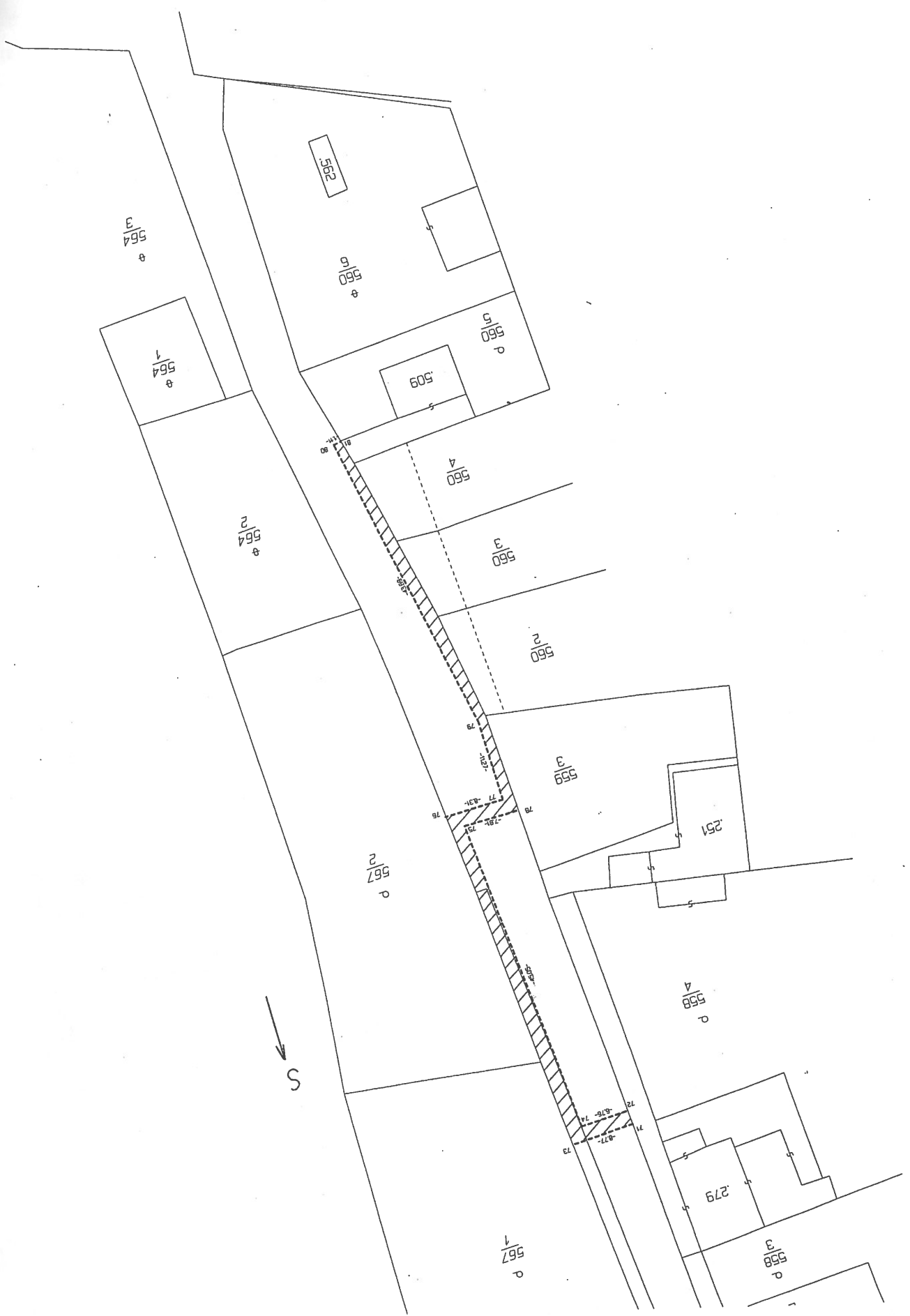
1	643494.92	1041224.24	37	643523.97	1041416.61	72	643424.70	1041576.08
2	643496.03	1041223.88	38	643524.14	1041424.61	73	643415.97	1041574.06
3	643497.54	1041228.16	39	643522.74	1041426.47	74	643417.94	1041576.06
4	643497.08	1041230.48	40	643521.31	1041428.37	75	643416.23	1041621.08
5	643505.40	1041225.18	41	643530.55	1041429.06	76	643414.20	1041623.18
6	643505.25	1041227.40	42	643532.61	1041427.21	77	643422.45	1041622.81
7	643517.11	1041260.59	43	643533.91	1041426.59	78	643424.03	1041620.74
8	643518.25	1041262.23	44	643534.77	1041428.40	79	643422.75	1041634.07
9	643503.35	1041270.13	45	643533.38	1041429.06	80	643416.23	1041677.27
10	643498.64	1041275.82	46	643524.22	1041435.52	81	643417.33	1041677.39
11	643478.59	1041282.52	47	643526.98	1041435.48			
12	643476.28	1041282.03	48	643527.74	1041436.25			
13	643478.00	1041286.67	49	643526.25	1041437.59			
14	643479.87	1041285.96	50	643520.11	1041429.96			
15	643487.99	1041282.99	51	643503.90	1041447.04			
16	643488.55	1041284.54	52	643495.80	1041454.29			
17	643461.82	1041293.08	53	643492.35	1041456.99			
18	643462.00	1041294.32	54	643489.60	1041456.93			
19	643460.83	1041295.24	55	643497.78	1041462.94			
20	643450.19	1041289.01	56	643495.46	1041463.36			
21	643450.36	1041289.88	57	643497.45	1041463.78			
22	643449.72	1041290.04	58	643492.70	1041470.22			
23	643464.12	1041303.57	59	643484.53	1041473.25			
24	643480.45	1041326.19	60	643438.12	1041488.17			
25	643482.98	1041326.88	61	643433.74	1041490.54			
26	643473.53	1041330.88	62	643430.87	1041494.07			
27	643474.62	1041332.55	63	643428.92	1041498.46			
28	643472.53	1041332.81	64	643427.77	1041502.72			
29	643486.61	1041352.01	65	643427.10	1041508.00			
30	643488.84	1041351.65	66	643427.23	1041510.01			
31	643487.29	1041354.11	67	643419.02	1041507.53			
32	643486.14	1041352.69	68	643420.32	1041509.60			
33	643498.44	1041368.02	69	643419.98	1041518.30			
35	643502.17	1041370.32	70	643418.53	1041518.24			
36	643512.84	1041385.06	71	643424.74	1041574.08			


Dělit nebo scelovat pozemky lze jen na základě územního rozhodnutí, pokud podmínky pro ně nejsou stanoveny jiným rozhodnutím nebo opatřením.

GEOMETRICKÝ PLÁN	
pro vyznačení věcného břemene.	
Zhotovitel: GEOŠRAFO, s.r.o. Bř.Štefanů 499, Hradec Králové	
Číslo plánu: 715-1145/2002	
Okres: Hradec Králové	
Obec: Hradec Králové	
Kat. území: Svobodné Dvory	
Mapový list: Hradec Králové 7-0/41,43	
Kód způsobu určení výměr: 2-ze souřadnic v S-JTSK, 1-jiným číselným způsobem, 0-graficky	
Dosavadním vlastníkům pozemků byla poskytnuta možnost seznámit se v terénu s průběhem navrhovaných nových hranic, které byly označeny předepsaným způsobem.	









VÝSTUP VZNIKLÝ PŘEVEDENÍM PÍSEMNOSTI V LISTINNÉ PODOBĚ DO ELEKTRONICKÉ
PODOBY

Identifikace: 145738317011

Výstup doslovně souhlasí s listinou uloženou ve sbírce listin katastru

Vyhotoveno dne: 24.11.2020

Vyhotovil: Český úřad zeměměřický a katastrální - SCD

Vyhotoveno bezúplatně dálkovým přístupem pro účel: Správa majetku, č.j.: 00 pro Město Hradec
Králové
magistrát

Katastrální pracoviště
Hradec Králové
V 1608/2013
Došlo dne:

2012/2739

OM1/164067/2011 – 18 436/Pro

město Hradec Králové, IČ 00268810, DIČ CZ00268810
Československé armády 408, 502 00 Hradec Králové
na základě vnitřních předpisů Mgr. Ondřejem Votroubkem, vedoucím
odboru správy majetku města

pojení:

povinná z věcného břemene
povinný“)

CEZ Distribuce, a.s., IČ 24729035, DIČ CZ24729035

společnost zapsaná v obchodním rejstříku vedeném u Krajského soudu v Ústí nad Labem,
oddíl B, vložka 2145

se sídlem: Děčín, Děčín IV – Podmokly, Teplická 874/8, PSČ 405 02

zastoupená, na základě jí písemně udělené plné moci ze dne 21.10.2010 ev. číslo 0387/2010

společností **VČE – montáže, a.s., IČ 25938746, DIČ CZ25938746,**

se sídlem Arnošta z Pardubic 2082, 531 17 Pardubice

na základě udělené plné moci ze dne 21.10.2010

zastoupená panem Karlem Ježkem,

společnost zapsaná v obchodním rejstříku vedeném u Krajského soudu
v Hradci Králové, oddíl B, vložka 2066

zastoupená, na základě jí písemně udělené plné moci ze dne 24.1.2011

společností **GEOŠRAFO s.r.o., IČ 64793036, DIČ CZ64793036,**

se sídlem Zemědělská 1091/3b, 500 03 Hradec Králové

zastoupená panem Jiřím Foltánem, jednatelem,

společnost zapsaná v obchodním rejstříku vedeném u Krajského soudu
v Hradci Králové, oddíl C, vložka 9769

jako strana oprávněná z věcného břemene

(dále jen oprávněný)

uzavírají dle § 151n - § 151p zákona č. 40/1964 Sb., občanský zákoník, v platném znění, tuto

SMLOUVU O ZŘÍZENÍ VĚCNÉHO BŘEMENE č. 991/2012

na stavbu

č. VI – 12 – 2009620 „HK, Pálenecká ul., p.č. 524/6, Dušek – kabel NN“

1.1. Povinný prohlašuje, že je vlastníkem pozemkové parcely č. 853/3 vedené v druhu
pozemku ostatní plocha, způsob využití ostatní komunikace v k.ú. Svobodné Dvory, obec
Hradec Králové.

1.2. Předmětný pozemek je zapsán na listu vlastnictví číslo 10001 pro obec Hradec Králové
a k.ú. Svobodné Dvory, vedeném v katastru nemovitostí u Katastrálního úřadu pro
Královéhradecký kraj, Katastrální pracoviště Hradec Králové.



II.

2.1. Povinný zřizuje touto smlouvou právo odpovídající věcnému břemeni ve prospěch oprávněného, za podmínek dále uvedených, k části pozemku uvedeném v čl. I této smlouvy; rozsah věcného břemene je vymezen v geometrickém plánu č. 1145-7263/2012, který je přílohou a nedílnou součástí této smlouvy. Věcné břemeno spočívá v oprávnění zřídít, provozovat, opravovat a jinak udržovat stavbu kabelového vedení NN v rámci stavby č. VI 12 – 2009620 „HK, Pálenecká ul., p.č. 524/6, Dušek – kabel NN“

2.2. Toto břemeno se zřizuje jako právo věcné, které se váže k části pozemku uvedeného v čl. I. této smlouvy.

2.3. Zásah do povrchu předmětného pozemku za účelem údržby a oprav kabelového vedení NN bude možný pouze po předchozím písemném souhlasu povinného, který bude mít formu smlouvy o oprávnění k výkopovým pracím. Tato povinnost platí i pro pozemek ve vlastnictví povinného, který je volně přístupný.

2.4. Povinný se zavazuje, že nebude bezdůvodně bránit vydání písemného souhlasu k zásahu do povrchu předmětného pozemku za účelem dle čl. II odst. 2.3. této smlouvy. V případě havárie, která bude vyžadovat neodkladný zásah do předmětného pozemku, není třeba písemného souhlasu povinného za podmínky, že bude proveden pouze nezbytně nutný zásah do pozemku ve vlastnictví povinného. V tomto případě je oprávněný povinen písemně oznámit opravu stavby kabelového vedení NN prostřednictvím podatelny Magistrátu města Hradec Králové povinnému nejpozději do dvou dnů od započetí prací na odstranění havárie. Další případné opravy budou možné až po udělení písemného souhlasu povinného. Tento souhlas bude mít formu smlouvy o oprávnění k výkopovým pracím, ve které budou stanoveny podmínky jejich provádění.

2.5. Oprávněný je povinen si při výkonu práv odpovídajících věcnému břemeni počínat tak, aby na majetku povinného nevznikaly žádné škody, případné vzniklé škody je povinen uhradit.

2.6. Povinný si je vědom povinnosti strpět na svém pozemku výše uvedená oprávnění a zdržet se všech činností, které by mohly ohrozit výkon práva odpovídající věcnému břemeni.

III.

3.1. Věcné břemeno, uvedené v čl. II. této smlouvy, se zřizuje úplatně za cenu 200,- Kč/bm v délce 13 bm v ceně 2.600,- Kč. K uvedené úplatě bude připočtena DPH dle platných předpisů.

3.2. Oprávněný se zavazuje, že uhradí povinnému jednorázově úplatu za zřízení věcného břemene do 20 dnů od oboustranného podpisu této smlouvy. Platba úplaty za zřízení věcného břemene bude považována za uhrazenou jejím připsáním na účet povinného. Za datum zdanitelného plnění se považuje datum uzavření této smlouvy.

3.3. V případě prodlení se zaplacením stanovené úplaty za zřízení věcného břemene uhradí oprávněný povinnému smluvní pokutu ve výši 0,1 % z dlužné částky za každý den prodlení, čímž není dotčeno právo povinného na náhradu škody.

IV.

4.1. Smluvní strany se dohodly, že návrh na vklad práva odpovídajícího věcnému břemenu do katastru nemovitostí u Katastrálního úřadu pro Královéhradecký kraj, Katastrálního pracoviště Hradec Králové bude podán povinným až po úplném zaplacení úplaty za zřízení věcného břemene.

4.2. Oprávněný zplnomocňuje povinného k podání návrhu na vklad práva odpovídajícího věcnému břemenu do katastru nemovitostí. Datum platby úplaty za zřízení věcného břemene bude uvedeno v návrhu na vklad práva odpovídajícího věcnému břemenu do katastru nemovitostí. Správní poplatek s tímto úkonem spojený uhradí oprávněný.

V.

Zřízení věcného břemene za podmínek uvedených v této smlouvě bylo schváleno Radou města Hradec Králové dne 15.11.2011 usnesením č. RM/2011/1450, odst. 3).

VI.

6.1. Smluvní strany prohlašují, že tato smlouva byla sepsána podle jejich pravé a svobodné vůle, určitě, vážně, srozumitelně, nikoliv v tísní a za nápadně nevýhodných podmínek a že s jejím obsahem souhlasí.

6.2. Tato smlouva je vyhotovena v pěti stejnopisech s platností originálu.

6.3. Tato smlouva může být doplněna nebo změněna výhradně písemnými vzestupně číslovanými dodatky, schválenými a podepsanými oběma smluvními stranami.


6.4. Tato smlouva nabývá platnosti a účinnosti dnem podpisu obou smluvních stran.

V Hradci Králové dne: 30 -01- 2013

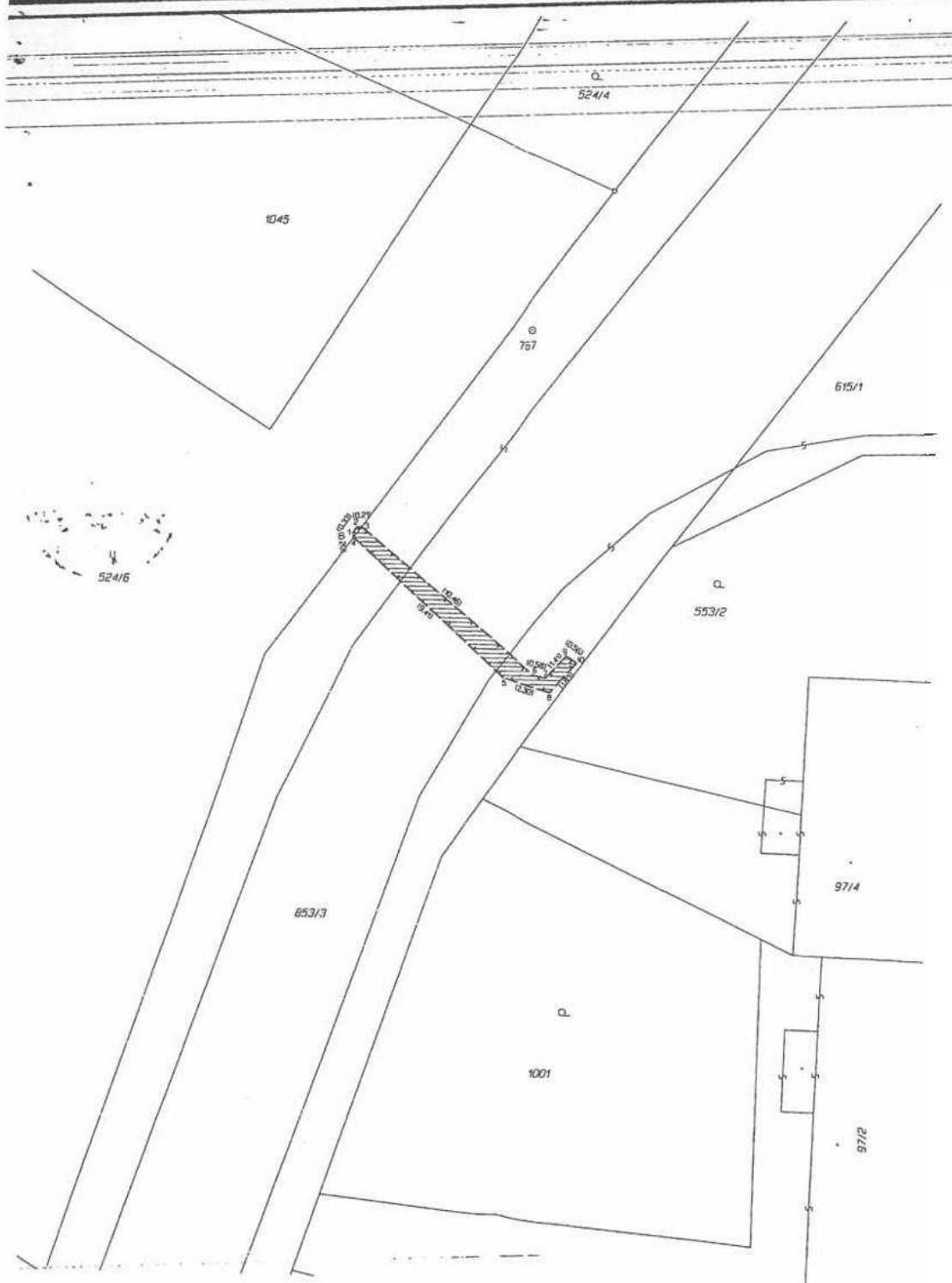
V Hradci Králové dne: 15. 01. 2013



jménem povinného
Mgr. Ondřej Votroubek
sp



za oprávněného
GEOŠRAFO s.r.o.
Jiří Foltán/jednatel



VÝKAZ DOSAVALNÍHO A NOVÉHO STAVU ÚDAJŮ KATASTRU SV. M.

Dosavalní stav				Nový stav								
Označení pozemku parc. číslem	Výměra parcely		Druh pozemku Způsob využití	Označení pozemku parc. číslem	Výměra parcely		Druh pozemku Způsob využití	Typ stavby	Zápis, určení výměr	Dle předpisů o provedení katastru		Číslo listu evidence
	ha	m ²			ha	m ²				lze stavět	ohrábí poz. evidencí	
524/6										524/6		21809
853/3										853/3		10001

druh věcného břemene: dle smlouvy oprávněný: ČEZ Distribuce, a.s.

Seznam souřadnic (S-JTSK)
Číslo bodu Souřadnice pro zápis do KN

	Y	X	Kód kv.	Poznámka
1	643516.01	1041371.04	3	piliř
2	643515.82	1041370.77	3	piliř
3	643515.62	1041370.76	3	
4	643515.98	1041371.23	3	
5	643508.99	1041377.53	3	
6	643507.54	1041377.40	3	
7	643506.98	1041377.52	3	
8	643506.78	1041378.18	3	
9	643506.03	1041376.49	3	
10	643505.57	1041376.81	3	

Dělit nebo zcelovat pozemky lze jen na základě územního rozhodnutí, pokud podmínky pro ně nejsou stanoveny jiným rozhodnutím nebo opatřením.

GEOMETRICKÝ PLÁN
pro vymezení rozsahu věcného břemene k části pozemků

Vyhovitel: Geotrafo, spol. s r.o.
Zemědělská 1091
Hradec Králové

Číslo plánu: 1145-72632012

Okres: Hradec Králové

Obec: Hradec Králové

Katastrální území: Svobodné Dvory

Mapový list: DKM

Měřítko: 1:2000

Míst zřízení určení výměr je určen podle § 77 odst. 2 vyhlášky č. 26/2007 Sb.

Dosavalní výměry pozemků byly poskytnuty měřičem seznáměným s tímto předpisem a vzhledem k navrhovaným novým hranicím, které byly označeny předepsaným způsobem:



VÝSTUP VZNIKLÝ PŘEVEDENÍM PÍSEMNOSTI V LISTINNÉ PODOBĚ DO ELEKTRONICKÉ
PODOBY

Identifikace: 145678063011

Výstup doslovně souhlasí s listinou uloženou ve sbírce listin katastru

Vyhotoveno dne: 23.11.2020

Vyhotovil: Český úřad zeměměřický a katastrální - SCD

Vyhotoveno bezúplatně dálkovým přístupem pro účel: Správa majetku, č.j.: 602 pro Město
Hradec Králové
magistrát

2015/1222

OM1/158090/2013 – 22 314/Pro

BVB/1962/2013

SMLOUVA O ZŘÍZENÍ VĚCNÉHO BŘEMENE - SLUŽEBNOSTI

1. Povinný: Statutární město Hradec Králové, IČ 002 68 810, DIČ CZ00268810
sídlo: Československé armády 408, 502 00 Hradec Králové
zastoupený: na základě vnitřních předpisů Ing. Milanem Brokešem,
vedoucím odboru správy majetku města, magistrátu města

bankovní spojení:
číslo účtu:

(dále jen „povinný“)

a

2. Oprávněný:

ČEZ Distribuce, a.s.

se sídlem Děčín, Děčín IV – Podmokly, Teplická 874/8, PSČ 405 02

IČ 24729035, DIČ CZ24729035

zapsaná v obchodním rejstříku vedeném Krajským soudem v Ústí nad Labem, oddíl B, vložka 2145

zastoupená na základě písemně udělené plné moci ze dne 02.03.2015, ev. číslo PM/II – 054/2015

společností MATEX HK s.ro., IČ 25968807, DIČ CZ25968807,

se sídlem Hradec Králové, Kladská 181, PSČ 500 03

zapsaná v obchodním rejstříku u Krajského soudu v Hradci Králové, oddíl C, vložka 18080

zastoupená na základě Plné moci ze dne 11.3.2015 Pavlem Tomáškem, ředitelem divize energo

(dále jen „oprávněný“)

uzavírají níže uvedeného dne, měsíce a roku podle § 1257-1266 a § 1299-1302 Zákona č. 89/2012 Sb. („Občanský zákoník“ NOZ) a Zákona č. 458/2000 Sb., „O podmínkách podnikání a o výkonu státní správy v energetických odvětvích a o změně některých zákonů“ („Energetický zákon“), tuto

SMLOUVU O ZŘÍZENÍ VĚCNÉHO BŘEMENE - SLUŽEBNOSTI

č. 1352/2015

č. ČEZ: IV-12-2011912

(dále jen „smlouva“)

I.

1.1. Povinný prohlašuje, že je vlastníkem pozemku pp.č. 853/3 (druh pozemku ostatní plocha, způsob využití ostatní komunikace), v k.ú. Svobodné Dvory.

Tyto pozemky jsou zapsány v katastru nemovitostí u Katastrálního úřadu pro Královéhradecký kraj, Katastrálního pracoviště Hradec Králové na listu vlastnictví č. 10001 pro k.ú. Svobodné Dvory, obec Hradec Králové.

1.2. Oprávněný prohlašuje, že je vlastníkem kabelového vedení NN umístěného v části pozemku povinného uvedeného v odst. 1.1. této smlouvy v rámci stavby č. IV-12-2011912, HK, Pálenecká p.č. 560/6, VAK, 3x25A, kvnn“. Kabelové vedení NN je umístěno v části pozemku povinného uvedeného v odst. 1.1. této smlouvy v délce 4 m. Průběh a rozsah kabelového vedení NN v části pozemku povinného uvedeného v odst. 1.1. této smlouvy je vymezen geometrickým plánem č. 1291-236/2014 pro k. ú. Svobodné Dvory.

II.

2.1. Povinný, za níže specifikovaných podmínek, zřizuje touto smlouvou ve prospěch oprávněného služebnost k části pozemku uvedeném v odst. 1.1. této smlouvy, v rozsahu vymezeném geometrickým plánem č. 1291-236/2014, pro k.ú. Svobodné Dvory, který vyhotovil [REDAKCE] GEODAP, U Svodnice 806/61, 500 04 Hradec Králové, a který je přílohou a nedílnou součástí této smlouvy (dále jen „služebný pozemek“). Služebnost spočívá v oprávnění vlastním nákladem a vhodným a bezpečným způsobem umístit, provozovat, opravovat a jinak udržovat kabelové vedení NN v části služebného pozemku uvedeného v odst. 1.1. této smlouvy.

2.2. Tato služebnost se zřizuje na dobu neurčitou jako právo věčné. Oprávněný služebnost přijímá.

2.3. Zásah do povrchu služebného pozemku za účelem provádění údržby a oprav kabelového vedení NN bude možný pouze po předchozím písemném souhlasu povinného. Tento souhlas bude mít formu smlouvy o oprávnění k výkopovým pracím, ve které budou stanoveny podmínky jejich provádění.

2.4. Povinný se zavazuje, že nebude bezdůvodně bránit vydání písemného souhlasu k činnostem uvedeným v čl. II. odst. 2.3. této smlouvy. Nesnese-li záležitost při náhlém poškození kabelového vedení NN odkladu, obstará oprávněný jeho opravu i bez předchozího projednání s povinným, místo opravy označí a zabezpečí. V případě dle předchozí věty oprávněný oznámí provádění opravy kabelového vedení NN povinnému prostřednictvím podatelny Magistrátu města Hradec Králové neprodleně, nejpozději však do dvou dnů od započetí prací na provedení opravy. Po skončení prací uvede oprávněný služebné pozemky na vlastní náklad do předešlého stavu a nahradí škodu způsobenou provedením prací.

2.5. Oprávněný je povinen zpřístupnit každému vlastníku či spoluvlastníku služebného pozemku na jeho žádost dokumentaci stavby kabelového vedení NN v rozsahu nutném k ochraně jeho oprávněných zájmů.

2.6. Oprávněný je povinen si při výkonu práv odpovídajících služebnosti počínat tak, aby na majetku povinného nevznikaly žádné škody, případně vzniklé škody je oprávněný povinen uhradit.

2.7. Povinný se zavazuje na služebných pozemcích výše uvedená oprávnění strpět a zdržet se všech činností, které by mohly ohrozit výkon práva odpovídajícího služebnosti.

III.

3.1. Služebnost, uvedená v čl. II. této smlouvy, se zřizuje úplatně za cenu stanovenou dle ceníku schváleného směrnicí Rady města Hradec Králové č. 6/2008, v platném znění, tj. za cenu 1.000,-Kč. K uvedené ceně se připočítává DPH 21 %. Celková cena za zřízení služebnosti vč. DPH tak činí 1.210,- Kč (slovy: jeden tisíc dvě stě deset korun českých).

3.2. Oprávněný se zavazuje, že uhradí povinnému jednorázově cenu za zřízení služebnosti ve výši 1.210,- Kč včetně 21% DPH do 30 dnů od podpisu této smlouvy oběma smluvními stranami na účet povinného uvedený v záhlaví smlouvy, variabilní symbol 0300001040. Cena bude považována za uhrazenou jejím připsáním na účet povinného.

3.3. V případě prodlení se zaplacením stanovené ceny za zřízení služebnosti uhradí oprávněný povinnému smluvní pokutu ve výši 0,1 % z dlužné částky za každý započatý den prodlení. Vedle zaplacení smluvní pokuty dle předchozí věty je oprávněný povinen rovněž nahradit povinnému škodu, která povinnému vznikla v důsledku prodlení oprávněného se zaplacením ceny za zřízení služebnosti. Ustanovení § 2050 zákona č. 89/2012 Sb., občanského zákoníku, v platném znění, se nepoužije.

IV.

4.1. Smluvní strany se dohodly, že návrh na vklad služebnosti do katastru nemovitostí u Katastrálního úřadu pro Královéhradecký kraj, Katastrální pracoviště Hradec Králové dle této smlouvy bude podán až po úplném zaplacení ceny za zřízení služebnosti.

4.2. Oprávněný zmocňuje povinného k podání návrhu na vklad služebnosti do katastru nemovitostí a povinný toto zmocnění přijímá.

4.3. Správní poplatek spojený s podáním návrhu na vklad služebnosti do katastru nemovitostí dle této smlouvy uhradí oprávněný.

V.

5.1. Zřízení služebnosti za podmínek uvedených v této smlouvě bylo schváleno Radou města Hradec Králové dne 08.10.2013 usnesením č. RM/2013/1160. Tato smlouva byla uzavřena na základě smlouvy o budoucí smlouvě o zřízení věcného břemene č. 1962/2013 uzavřené dne 16.12.2013 mezi povinným a oprávněným.

VI.


6.1. Smluvní strany prohlašují, že tato smlouva byla sepsána podle jejich pravé a svobodné vůle, určitě, vážně, srozumitelně, nikoliv v tísní a za nápadně nevýhodných podmínek a že s jejím obsahem souhlasí.

6.2. Tato smlouva nabývá platnosti a účinnosti dnem podpisu obou smluvních stran. Smluvní strany sjednávají, že ust. § 564 zákona č. 89/2012 Sb., občanského zákoníku, v platném znění, se nepoužije. Měnit nebo doplňovat text smlouvy je možné pouze formou písemných dodatků podepsaných oběma smluvními stranami. Možnost měnit smlouvu jinou formou smluvní strany vylučují.


6.3. Povinnost strpět výkon práva odpovídajícího služebnosti zřízeného touto smlouvou přechází na každého dalšího případného vlastníka služebných pozemků.

6.4. Tato smlouva je vyhotovena ve 4 stejnopisech s platností originálu, z nichž 1 stejnopis obdrží oprávněný, 2 stejnopisy obdrží povinný a 1 stejnopis bude sloužit pro potřeby Katastrálního úřadu pro Královéhradecký kraj, Katastrální pracoviště Hradec Králové.


V Hradci Králové dne: 28-05-2015
za povinného:



Ing. Milan Brokeš
vedoucí odboru
správy majetku města




V Hradci Králové dne: 18. 05. 2015
za oprávněného:



Pavel Tomášek
ředitel divize energia





VÝKAZ DOSAVIDNÍHO A NOVÉHO STAVU ÚJAJŮ KATASTRU NEMOVITOSTÍ

Dosařední stav				Nový stav									
Druh nemovitosti	Parcelní číslo	Katastrální území	Vlastník	Druh práva	Výměra pozemku (m ²)	Výměra zastavěné plochy (m ²)	Výměra zastavěné plochy (m ²)	Výměra zastavěné plochy (m ²)	Výměra zastavěné plochy (m ²)	Výměra zastavěné plochy (m ²)	Výměra zastavěné plochy (m ²)	Výměra zastavěné plochy (m ²)	Výměra zastavěné plochy (m ²)
...

Dle článku 134 odst. 1 zákona č. 182/2005 Sb., o katastru nemovitostí České republiky ve znění pozdějších předpisů.

Seznam souřadnic (S-UTM)

Souřadnice pro území 2014

Č. bodu	X	Y	AKZ	Pojednání
1	493470,00	1041700,00	1	
2	493470,00	1041700,00	1	
3	493470,00	1041700,00	1	
4	493470,00	1041700,00	1	
5	493470,00	1041700,00	1	
6	493470,00	1041700,00	1	
7	493470,00	1041700,00	1	
8	493470,00	1041700,00	1	
9	493470,00	1041700,00	1	
10	493470,00	1041700,00	1	
11	493470,00	1041700,00	1	
12	493470,00	1041700,00	1	

GEOMETRICKÝ PLÁN
 PRO
 vypracování návrhu územní studie
 a číselnímu zobrazení

Koordináty: UTM
 11 Světová
 500 000 měřítko

Číslo: 1/2014

Pro účely tohoto plánu je třeba upřesnit všechny údaje uvedené v tomto plánu a přikládat všechny potřebné údaje, které jsou nezbytné pro jeho vypracování.

VÝSTUP VZNIKLÝ PŘEVEDENÍM PÍSEMNOTI V LISTINNÉ PODOBĚ DO ELEKTRONIC
PODOBY

Identifikace: 152631354011

Výstup doslovně souhlasí s listinou uloženou ve sbírce listin katastru

Vyhotoveno dne: 24.03.2021

Vyhotovil: Český úřad zeměměřický a katastrální - SCD

Vyhotoveno bezúplatně dálkovým přístupem pro účel: Správa majetku, č.j.: 000 pro Město
Hradec Králové
magistrát

V- 1454 /2018-602

OM1/198550/2016/Čep – 28454
BVB 2632/2017
2018/0093

1. Povinný: Statutární město Hradec Králové
IČ: 00268810
DIČ: CZ00268810
sídlo: Československé armády 408, 502 00 Hradec Králové
zastoupený: na základě vnitřních předpisů Ing. Milanem Brokešem,
vedoucím odboru správy majetku města, Magistrátu města Hradec
Králové

bankovní spojení:
číslo účtu:

a

2. Oprávnění: Ing. Ladislav Stříteský, Hradec Králové, Svobodné Dvory a
bytem: Ing. Eva Stříteská, Budislav

uzavírají níže uvedeného dne, měsíce a roku podle § 1267 a násl. zákona č. 89/2012 Sb., občanského zákoníku, ve znění pozdějších předpisů tuto:

SMLOUVU O ZŘÍZENÍ SLUŽEBNOSTI INŽENÝRSKÉ SÍTĚ č. 1724/2018

I.

1.1. Povinný prohlašuje, že je vlastníkem pozemků pp.č. 852/1 a pp. č. 853/3, druh pozemku ostatní plocha, způsob využití ostatní komunikace, a vlastníkem komunikace ul. Pálenecká, vše v k. ú. Svobodné Dvory. Výše uvedené pozemky jsou zapsány v katastru nemovitostí u Katastrálního úřadu pro Královéhradecký kraj, Katastrálního pracoviště Hradec Králové, na listu vlastnictví č. 10001 pro k. ú. Svobodné Dvory, obec Hradec Králové.

1.2. Oprávnění prohlašují, že vlastní ve společném jmění manželů pozemky st.p.č. 1064, vedený v druhu pozemku zastavěná plocha a nádvoří, jehož součástí je budova č. p. 698, rodinný dům, pp. č. 556/1, vedený v druhu pozemku ostatní plocha, způsob využití neplodná půda a pp. č. 556/2, vedený v druhu pozemku zahrada, vše v k. ú. Svobodné Dvory a obci Hradec Králové. Tyto nemovitosti jsou zapsány v katastru nemovitostí u Katastrálního úřadu pro Královéhradecký kraj, Katastrálního pracoviště Hradec Králové, na listu vlastnictví č. 12133 pro k. ú. Svobodné Dvory, obec Hradec Králové.

1.3. Oprávnění prohlašují, že mají ve společném jmění manželů kanalizační přípojku v částech pozemků uvedených v odst. 1.1. této smlouvy.

II.

2.1. Povinný za níže specifikovaných podmínek zřizuje touto smlouvou služebnost inženýrské sítě k částem pozemků uvedených v odst. 1.1. této smlouvy v rozsahu vymezeném geometrickým plánem č. 1428-1169/2017 ze dne 29.11.2017, vyhotoveným spol. GON Hradec Králové, a.s., Zemědělská 897/5, 500 03 Hradec Králové, který je přílohou a nedílnou součástí této smlouvy (dále jen „služebné pozemky“) ve prospěch pozemků uvedených v odst. 1.2. této smlouvy (dále jen „panující pozemky“). Služebnost inženýrské sítě spočívá v oprávnění vlastním nákladem a vhodným a bezpečným způsobem zřídít, provozovat, opravovat a udržovat kanalizační přípojku v částech pozemků uvedených v odst. 1.1. této smlouvy, včetně práva přístupu a příjezdu pro účely její údržby a oprav.

2.2. Tato služebnost se zřizuje na dobu neurčitou jako právo věcné. Oprávnění služebnost přijímají.

2.3. Zásah do povrchu služebných pozemků za účelem provádění údržby a oprav kanalizační přípojky bude možný pouze po předchozím písemném souhlasu povinného. Tento souhlas bude mít formu smlouvy o oprávnění k výkopovým pracím, ve které budou stanoveny podmínky jejich provádění.

2.4. Povinný se zavazuje, že nebude bezdůvodně bránit vydání písemného souhlasu k činnostem uvedeným v čl. II. odst. 2.3. této smlouvy. Nesnese-li záležitost při náhlém poškození kanalizační přípojky odkladu, obstarají oprávněné osoby (každý vlastník či spoluvlastník panujících pozemků) její opravu i bez předchozího projednání s povinným, místo opravy označí a zabezpečí. V případě dle předchozí věty oprávněné osoby (každý vlastník či spoluvlastník panujících pozemků) oznámí provádění opravy kanalizační přípojky povinnému prostřednictvím podatelny Magistrátu města Hradec Králové neprodleně, nejpozději však do dvou dnů od započetí prací na provedení opravy. Po skončení prací uvedou oprávněné osoby (každý vlastník či spoluvlastník panujících pozemků) služebné pozemky na vlastní náklad do předešlého stavu a nahradí škodu způsobenou provedením prací.

2.5. Oprávněné osoby (každý vlastník či spoluvlastník panujících pozemků) jsou povinny zpřístupnit každému vlastníku či spoluvlastníku služebných pozemků na jeho žádost dokumentaci stavby kanalizační přípojky v rozsahu nutném k ochraně jeho oprávněných zájmů.

2.6. Oprávněné osoby (každý vlastník či spoluvlastník panujících pozemků) jsou povinny si při výkonu práv odpovídajících služebnosti počínat tak, aby na majetku povinného nevznikaly žádné škody, případně vzniklé škody jsou tyto osoby povinny uhradit.

2.7. Povinný se zavazuje na služebném pozemku výše uvedená oprávnění strpět a zdržet se všech činností, které by mohly ohrozit výkon práva odpovídajícího služebnosti.

III.

3.1. Služebnost inženýrské sítě uvedená v čl. II. této smlouvy se zřizuje úplatně za cenu dle ceníku schválené směrnice Rady města Hradec Králové č. 6/2008, v platném znění, tj. za cenu 300,-Kč/bm v druhu pozemku ostatní plocha, způsob využití ostatní komunikace, u kanalizační přípojky v délce 16 m x 300 Kč/bm je cena 4.800,- Kč + 21% DPH dle platných právních předpisů. Celková cena vč. DPH činí 5.808,- Kč (slovy: pět tisíc osm set osm korun českých.)

3.2. Oprávnění se zavazují, že uhradí povinnému jednorázově cenu za zřízení služebnosti inženýrské sítě ve výši 5.808,- Kč včetně 21% DPH na účet uvedený v záhlaví smlouvy, variabilní symbol 0300001716, a to nejpozději do 30 dnů ode dne podpisu této smlouvy oběma smluvními stranami. Cena bude považována za uhrazenou jejím připsáním na účet povinného.

3.3. V případě prodlení se zaplacením stanovené ceny za zřízení služebnosti inženýrské sítě uhradí oprávnění povinnému smluvní pokutu ve 0,1 % z dlužné částky za každý den prodlení. Vedle zaplacení smluvní pokuty dle předchozí věty jsou oprávnění povinni rovněž nahradit povinnému škodu, která povinnému vznikla v důsledku prodlení oprávněných se zaplacením ceny za zřízení služebnosti inženýrské sítě. Ustanovení § 2050 zákona č. 89/2012 Sb., občanského zákoníku, se nepoužije.

IV.

4.1. Smluvní strany se dohodly, že návrh na vklad služebnosti inženýrské sítě do katastru nemovitostí u Katastrálního úřadu pro Královéhradecký kraj, Katastrální pracoviště Hradec Králové dle této smlouvy bude podán povinným po zaplacení ceny za zřízení služebnosti inženýrské sítě.

4.2. Oprávnění zplnomocňují povinného k podání návrhu na vklad služebnosti inženýrské sítě do katastru nemovitostí. Datum platby ceny za zřízení služebnosti inženýrské sítě bude uvedeno v návrhu na vklad služebnosti do katastru nemovitostí.

4.3. Správní poplatek spojený s podáním návrhu na vklad služebnosti do katastru nemovitostí dle této smlouvy uhradí oprávnění.

V.

5.1. Zřízení služebnosti za podmínek uvedených v této smlouvě bylo schváleno Radou města Hradec Králové dne 6.12.2016 usnesením č. RM/2016/1518. Tato smlouva je uzavřena na základě smlouvy o budoucí smlouvě o zřízení služebnosti inženýrské sítě s právem provést stavbu č. 2632/2017 uzavřené dne 6.2.2017.

VI.

6.1. Smluvní strany prohlašují, že tato smlouva byla sepsána podle jejich pravé a svobodné vůle, určitě, vážně, srozumitelně, nikoliv v tísní a za nápadně nevýhodných podmínek a že s jejím obsahem souhlasí.

6.2. Tato smlouva nabývá platnosti a účinnosti dnem podpisu obou smluvních stran. Smluvní strany sjednávají, že měnit nebo doplňovat text smlouvy je možné pouze formou písemných dodatků podepsaných oběma smluvními stranami. Možnost měnit smlouvu jinou formou smluvní strany vylučují.


6.3. Povinnost strpět výkon práva odpovídajícího služebnosti zřízeného touto smlouvou přechází na každého dalšího případného vlastníka služebných pozemků.

6.4. Tato smlouva je vyhotovena v pěti stejnopisech s platností originálu, z nichž po dvou stejnopisech obdrží povinný, dva oprávnění a jeden stejnopis bude sloužit pro potřeby Katastrálního úřadu pro Královéhradecký kraj, Katastrální pracoviště Hradec Králové.

6.5. Oprávnění potvrzují, že poskytnuté osobní údaje uvedené v této smlouvě jsou přesné a že se jedná o dobrovolné poskytnutí osobních údajů. Oprávnění berou na vědomí, že povinný je oprávněn zpracovávat osobní údaje poskytnuté oprávněnými uvedenými v této smlouvě za podmínek dle zákona č. 101/2000 Sb., o ochraně osobních údajů, ve znění pozdějších předpisů.


za povinného:


V Hradci Králové dne: 05-02-2018


Ing. Milan Brokeš
vedoucí odboru správy majetku města

oprávněný:

V Hradci Králové dne: 05-02-2018


Ing. Ladislav Stříteský


Ing. Eva Stříteská

VÝKAZ DOSAVADNÍHO A NOVÉHO STAVU ÚDAJŮ KATASTRU NEMOVITOSTÍ

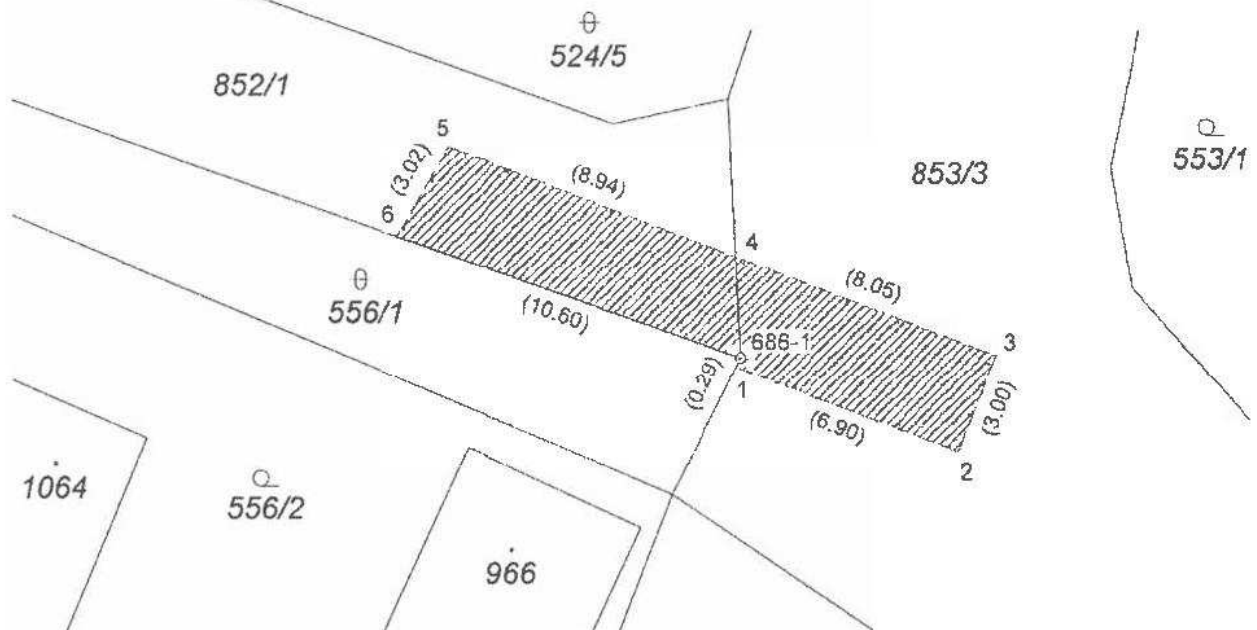
Dosavadní stav				Nový stav											
Označení pozemku parc. číslem	Výměra parcely		Druh pozemku Způsob využití	Označení pozemku parc. číslem	Výměra parcely		Druh pozemku Způsob využití	Typ stavby Způsob využití	Způsob určení výměr	Porovnání se stavem evidence právních vztahů					
	ha	m ²			ha	m ²				Díl přechází z pozemku označeného v	Číslo listu vlastnictví	Výměra dílu		Označení dílu	
										katastru nemovitosti	dřívejší poz. evidenci	ha	m ²		
852/1										852/1		10001			
853/3										853/3		10001			

Oprávněný: dle smlouvy


Druh věcného břemene: Právo vstupu a vjezdu na pozemek pro provoz, údržbu a odstraňování poruch kanalizace.

Seznam souřadnic (S-JTSK)

Číslo bodu	Souřadnice pro zápis do KN		Kód kv.	Poznámka
	Y	X		
686-1	643533.83	1041426.23	3	roh sloupku
1	643533.96	1041426.49	3	podezdívka plotu
2	643527.52	1041428.96	3	nestabilizován
3	643526.44	1041426.16	3	nestabilizován
4	643533.96	1041423.28	3	nestabilizován
5	643542.31	1041420.08	3	nestabilizován
6	643543.82	1041422.69	3	podezdívka plotu



GEOMETRICKÝ PLÁN	Geometrický plán ověřil úředně oprávněný zeměměřický inženýr	Stenoпис ověřil úředně oprávněný zeměměřický inženýr:
pro vymezení rozsahu věcného břemene k částem pozemků		
Vyhotovitel	GON Hradec Králové, a.s. Zemědělská 897/5 500 03 Hradec Králové	
Číslo plánu	1428-1169/2017	
Okres	Hradec Králové	
Obec	Hradec Králové	
Kat. území	Svobodné Dvory	
Mapový list	DKM Hradec Kr. 7-0/41	
Dosavadní vlastníkům pozemků byla poskytnuta možnost seznámit se v terénu s průběhem navrhovaných nových hranic, které byly označeny předepsaným způsobem		
nestabilizovány		



STUP VZNIKLÝ PŘEVEDENÍM PÍSEMNOSTI V LISTINNÉ PODOBĚ DO ELEKTRONICKÉ
ODOBY

Identifikace: 145676571011

Výstup doslovně souhlasí s listinou uloženou ve sbírce listin katastru

Vyhotoveno dne: 23.11.2020

Vyhotovil: Český úřad zeměměřický a katastrální - SCD

Vyhotoveno bezúplatně dálkovým přístupem pro účel: Správa majetku, č.j.: 00 pro Město Hradec
Králové
magistrát

1. **Povinný:** Statutární město Hradec Králové
IČ: 002 68 810, DIČ: CZ00268810
sídlo: Československé armády 408, 502 00 Hradec Králové
zastoupený: na základě vnitřních předpisů Ing. Milanem Brokešem,
vedoucím odboru správy majetku města, Magistrátu města Hradec Králové
bankovní spojení: [REDAKCE]
číslo účtu: [REDAKCE]

a

2. **Oprávněný:** Vodovody a kanalizace Hradec Králové, a. s.
IČ: 48172898, DIČ: CZ48172898
sídlo: Víta Nejedlého 893, 500 03 Hradec Králové
společnost zapsaná v obchodním rejstříku vedeném u Krajského soudu v Hradci Králové, spisová
značka B 964
zastoupená: Ing. Františkem Barákem, předsedou představenstva

uzavírají níže uvedeného dne, měsíce a roku podle § 1257 a násl. zákona č. 89/2012 Sb.,
občanského zákoníku tuto

SMLOUVU O ZŘÍZENÍ SLUŽEBNOSTI č. 1712/2017

I.

1.1. Povinný prohlašuje, že je vlastníkem pozemků pp. č. 850/1 a pp. č. 853/3 v k. ú. Svobodné Dvory. Tyto pozemky jsou zapsány v katastru nemovitostí na listu vlastnictví č. 10001 pro k. ú. Svobodné Dvory a obec Hradec Králové, vedeném Katastrálním úřadem pro Královéhradecký kraj, Katastrálním pracovištěm Hradec Králové.

1.2. Oprávněný prohlašuje, že je vlastníkem kanalizačního řadu uloženého v částech pozemků uvedených v odst. 1.1. této smlouvy v rámci stavby „Kanalizace splašková Hradec Králové, ulice Pálenecká“.

II.

2.1. Povinný za níže specifikovaných podmínek zřizuje touto smlouvou ve prospěch oprávněného služebnost k částem pozemků uvedených v odst. 1.1. této smlouvy v rozsahu vymezeném geometrickým plánem č. 1421-97/2017 ze dne 3.11.2017, který vyhotovila společnost Geoma HJ Pardubice s.r.o., Jindřišská 1441, 530 02 Pardubice, a který je přílohou a nedílnou součástí této smlouvy (dále jen „služebné pozemky“). Služebnost spočívá v oprávnění vlastním

nákladem a vhodným a bezpečným způsobem zřídit, provozovat, opravovat a udržovat kanalizační řad v částech pozemků uvedených v odst. 1.1. této smlouvy.

2.2. Tato služebnost se zřizuje na dobu neurčitou jako právo věcné. Oprávněný služebnost přijímá.

2.3. Zásah do povrchu služebných pozemků za účelem provádění údržby a oprav kanalizačního řadu bude možný pouze po předchozím písemném souhlasu povinného. Tento souhlas bude mít formu smlouvy o oprávnění k výkopovým pracím, ve které budou stanoveny podmínky jejich provádění.

2.4. Povinný se zavazuje, že nebude bezdůvodně bránit vydání písemného souhlasu k činnostem uvedeným v čl. II. odst. 2.3. této smlouvy. Nesnese-li záležitost při náhlém poškození kanalizačního řadu odkladu, obstará oprávněný jeho opravu i bez předchozího projednání s povinným, místo opravy označí a zabezpečí. V případě dle předchozí věty oprávněný oznámí provádění opravy kanalizačního řadu povinnému prostřednictvím podatelny Magistrátu města Hradec Králové neprodleně, nejpozději však do dvou dnů od započetí prací na provedení opravy. Po skončení prací uvede oprávněný služební pozemek na vlastní náklad do předešlého stavu a nahradí škodu způsobenou provedením prací.

2.5. Oprávněný je povinen zpřístupnit každému vlastníku či spoluvlastníku služebných pozemků na jeho žádost dokumentaci stavby kanalizačního řadu v rozsahu nutném k ochraně jeho oprávněných zájmů.

2.6. Oprávněný je povinen si při výkonu práv odpovídajících služebnosti počínat tak, aby na majetku povinného nevznikaly žádné škody, případné vzniklé škody je oprávněný povinen uhradit.

2.7. Povinný se zavazuje na služebném pozemku výše uvedená oprávnění strpět a zdržet se všech činností, které by mohly ohrozit výkon práva odpovídajícího služebnosti.

III.

3.1. Služebnost uvedená v čl. II. této smlouvy se zřizuje úplatně dle ceníku schválené Směrnice Rady města Hradec Králové č. 6/2008, v platném znění, za cenu 300,- Kč/bm, to vše v druhu pozemku ostatní plocha, způsob využití ostatní komunikace u kanalizačního řadu v délce 514,02 m x 300 Kč/bm je cena 154.206,- Kč + 21% DPH dle platných právních předpisů. Celková cena za zřízení služebnosti dle této smlouvy činí včetně 21% DPH 186.589,- Kč (slovy: sto osmdesát šest tisíc pět set osmdesát devět korun českých).

3.2. Oprávněný se zavazuje, že uhradí povinnému jednorázově cenu za zřízení služebnosti ve výši 186.589,- Kč včetně 21% DPH na základě faktury, a to do 30 dnů ode dne podpisu této smlouvy všemi jejími účastníky na účet uvedený v záhlaví této smlouvy, variabilní symbol 0300001704. Cena bude považována za uhrazenou jejím připsáním na účet povinného.

3.3. V případě prodlení se zaplacením stanovené ceny za zřízení služebnosti uhradí oprávněný povinnému smluvní pokutu ve výši 0,1 % z dlužné částky za každý den prodlení. Vedle zaplacení smluvní pokuty dle předchozí věty je oprávněný povinen rovněž uhradit povinnému škodu, která povinnému vznikla v důsledku prodlení oprávněného se zaplacením ceny za zřízení služebnosti. Ustanovení § 2050 zákona č. 89/2012 Sb., občanského zákoníku, se nepoužije.

IV.

4.1. Smluvní strany se dohodly, že návrh na vklad služebnosti do katastru nemovitostí u Katastrálního úřadu pro Královéhradecký kraj, Katastrálního pracoviště Hradec Králové dle této smlouvy bude podán povinným, a to až po úplném zaplacení ceny za zřízení služebnosti.

4.2. Oprávněný zmocňuje povinného k podání návrhu na vklad služebnosti do katastru nemovitostí, případně k dalším úkonům ve správním, resp. vkladovém řízení a povinný toto zmocnění přijímá.

4.3. Správní poplatek spojený s podáním návrhu na vklad do katastru nemovitostí dle této smlouvy uhradí oprávněný.

V.

5.1. Zřízení služebnosti za podmínek uvedeného v této smlouvě bylo schváleno Radou města Hradec Králové usnesením č. RM/2013/362 dne 02.04.2013 a usnesením č. RM/2018/44 dne 09.01.2018.

5.2. Smluvní strany prohlašují, že na tuto smlouvu se mj. vztahuje zákon č. 340/2015 Sb., o zvláštních podmínkách účinnosti některých smluv, uveřejňování těchto smluv a o registru smluv (zákon o registru smluv), a budoucí povinný je dle § 2 cit. zákona subjektem, jehož smlouvy se povinně uveřejňují prostřednictvím registru smluv.

5.3. Smluvní strany prohlašují, že smlouva neobsahuje žádná obchodní tajemství. Smluvní strany prohlašují, že souhlasí s uveřejněním této smlouvy v registru smluv.

5.4. Dle § 5 odst. 5 zákona č. 340/2015 Sb., zákon o registru smluv, je k řádnému uveřejnění smlouvy třeba, aby byla uveřejněna způsobem tam stanoveným, a to včetně vyplnění metadat. Smluvní strany se dohodly, že uveřejní metadata v níže uvedeném rozsahu a prohlašují, že uvedený rozsah metadat:

- identifikace smluvních stran:

Vodovody a kanalizace Hradec Králové, a.s., IČ: 48172898, Víta Nejedlého 893, 500 03 Hradec Králové, datová schránka: vk5ciic

Statutární město Hradec Králové, IČ: 00268810, Československé armády 408, 502 00 Hradec Králové, datová schránka: bebb2in

- vymezení předmětu smlouvy:

smlouva o zřízení služebnosti – kanalizační řad v pp. č. 850/1 a pp. č. 853/3 v k. ú. Svobodné Dvory

- cena:

154.206 Kč bez DPH, 186.589 Kč včetně DPH

- datum uzavření smlouvy: datum podpisu smlouvy poslední smluvní stranou

VI.

6.1. Smluvní strany prohlašují, že tato smlouva byla sepsána podle jejich pravé a svobodné vůle, určitě, vážně, srozumitelně, nikoliv v tísní a za nápadně nevýhodných podmínek a že s jejím obsahem souhlasí.

6.2. Tato smlouva nabývá platnosti dnem podpisu obou smluvních stran a účinnosti dnem uveřejnění v registru smluv. Smluvní strany sjednávají, že měnit nebo doplňovat text smlouvy je možné pouze formou písemných dodatků podepsaných oběma smluvními stranami. Možnost měnit smlouvu jinou formou smluvní strany vylučují.

6.3. Povinnost strpět výkon práva odpovídajícího služebnosti zřízeného touto smlouvou přechází na každého dalšího případného vlastníka služebného pozemku.

6.4. Tato smlouva je vyhotovena ve čtyřech stejnopisech s platností originálu, z nichž jeden stejnopis obdrží oprávněný, dva stejnopisy obdrží povinný a jeden stejnopis bude sloužit pro potřeby Katastrálního úřadu pro Královéhradecký kraj, Katastrální pracoviště Hradec Králové.

za povinného :

V Hradci Králové dne: 09-02-2018




.....
Ing. Milan Brokeš
vedoucí odboru správy
majetku města

za oprávněného:

V Hradci Králové dne:

Fr. 7. 2018




.....
Ing. František Barák
předseda představenstva

VÝKAZ DOSAVADNÍHO A NOVÉHO STAVU ÚDAJŮ KATASTRU NEMOVITOSTÍ

Dosavadní stav			Nový stav											
Výměra parcely		Druh pozemku	Označení pozemku parc. číslem	Výměra parcely		Druh pozemku	Typ stavby	Způsob využití	Způsob využití	Způsob využití	Porovnání se stavem evidencí právních vztahů			
ha	m ²			ha	m ²						Díl přičítací z pozemku označeného v katastru rovnovostí	Číslo listu vlastnický	Výměra dílu	Označení dílu
											úřadně poz. evidencí		ha	m ²
560/10											560/10		12303	
850/1											850/1		10001	
853/3											853/3		10001	

Druh věcného břemene: dle právních listin


Oprávněný: dle právních listin

GEOMETRICKÝ PLÁN pro vymezení rozsahu věcného břemene k části pozemku	Geometrický plán ověřil úředně oprávněný zeměměřičský inženýr:	Stavební plán ověřil úředně oprávněný zeměměřičský inženýr:
		
Vyhotovitel: Geoma IJJ Pardubice s.r.o. Jindřická 1441 530 02 Pardubice		
Číslo plánu: 1421-97/2017		
Okres: Hradec Králové		
Obec: Hradec Králové		
Kat. území: Svohozné Dvory		
Mapový list: Hradec Králové 7-0/41,43		
Dosavadním vlastníkům pozemků byla poskytnuta možnost seznámit se s verzí s průběhem navržených nových hranic. K této byly označeny předepsaným způsobem.		

Přehled kladu kreseb

k.ú: Svobodné Dvory

1421-97/2017



Seznam souřadnic (S-JTSK)

Číslo bodu Souřadnice pro zápis do KN
 Y X Kód kv. Poznámka

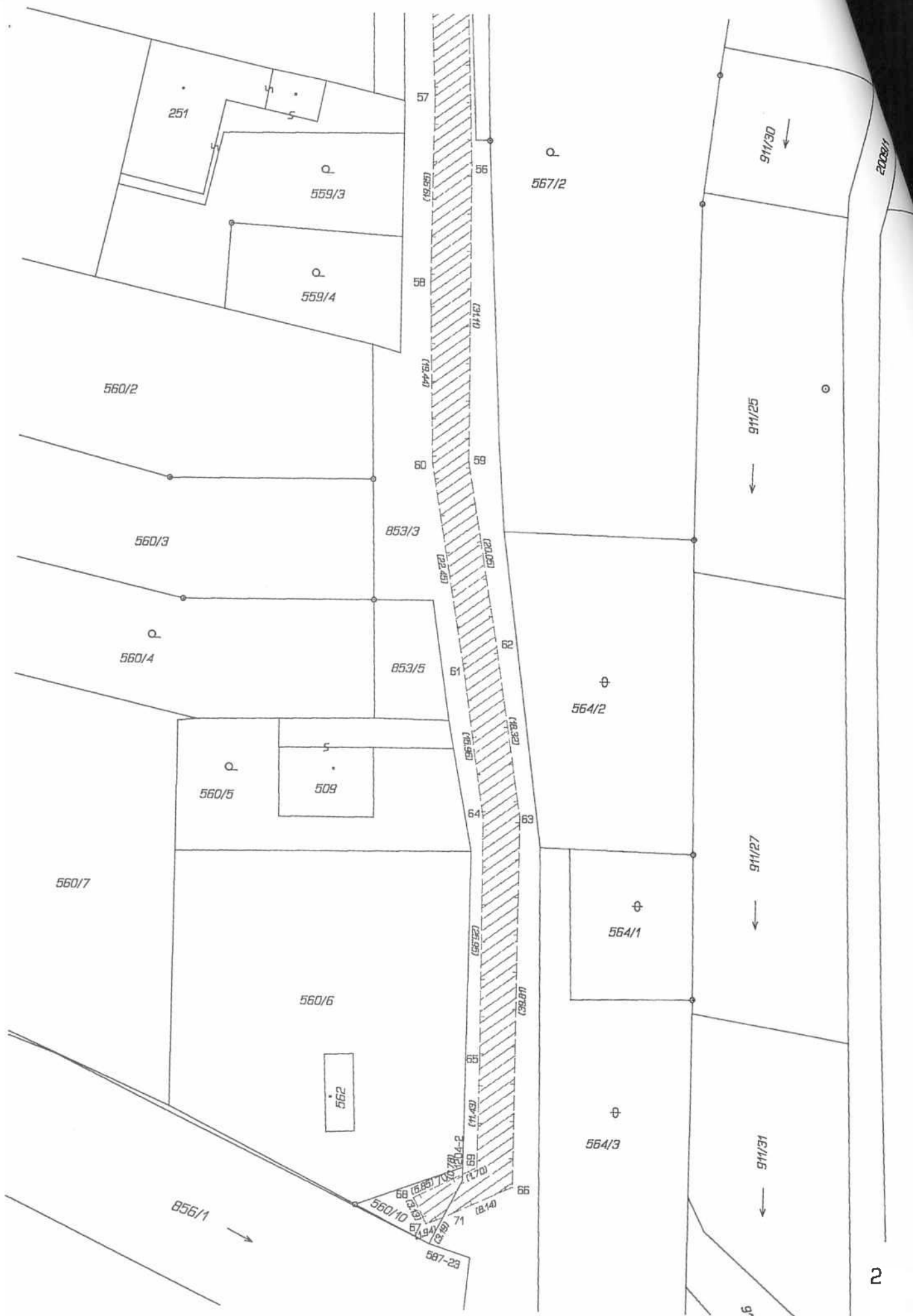
k.ú. Svobodné Dvory (761125)

29-516	643500.50	1041233.05	3
33-366	643452.86	1041296.09	3
33-367	643461.24	1041294.08	3
35-14	643435.69	1041481.53	3
587-23	643419.16	1041729.99	3
850-1	643429.26	1041482.76	8
857-2	643507.28	1041253.06	8
1204-2	643415.68	1041721.72	3
1	643500.66	1041220.37	3
2	643497.48	1041221.59	3
3	643502.98	1041235.89	3
4	643506.46	1041235.49	3
5	643517.27	1041265.88	3
6	643513.81	1041266.32	3
7	643512.66	1041269.53	3
8	643515.12	1041271.83	3
9	643509.89	1041274.15	3
10	643508.73	1041271.27	3
11	643500.54	1041274.23	3
12	643501.60	1041277.15	3
13	643489.10	1041281.66	3
14	643488.10	1041278.72	3
15	643483.55	1041280.19	3
16	643484.55	1041283.13	3
17	643480.73	1041284.51	3
18	643479.69	1041281.59	3
19	643458.64	1041288.94	3
20	643460.84	1041291.46	3
21	643458.60	1041295.85	3
22	643455.08	1041295.95	3
23	643464.08	1041305.32	3
24	643461.40	1041306.88	3
25	643461.30	1041308.13	3
26	643461.87	1041307.74	3
27	643483.22	1041339.94	3
28	643491.16	1041344.73	3
29	643488.07	1041346.86	3
30	643502.00	1041360.08	3
31	643513.30	1041381.11	3
32	643516.89	1041379.31	3
33	643524.00	1041398.80	3
34	643526.02	1041415.08	3
35	643529.88	1041414.29	3
36	643529.93	1041416.12	3
37	643525.33	1041426.85	3
38	643529.02	1041428.55	3
39	643503.20	1041455.09	3
40	643500.78	1041452.16	3
41	643480.80	1041465.82	3
42	643482.47	1041469.30	3
43	643434.92	1041485.66	3
44	643432.64	1041482.11	8
45	643423.44	1041497.60	3

Seznam souřadnic (S-JTSK)
 Číslo bodu Souřadnice pro zápis do KN

	Y	X	Kód kv.	Poznámka
46	643427.73	1041497.13	3	
47	643424.96	1041521.62	3	
48	643421.52	1041516.43	3	
49	643420.70	1041526.42	3	
50	643424.01	1041541.90	3	
51	643419.20	1041552.08	3	
52	643422.87	1041554.61	3	
53	643422.41	1041570.93	3	
54	643418.60	1041566.90	3	
55	643418.33	1041571.13	3	
56	643416.65	1041614.96	3	
57	643420.77	1041607.04	3	
58	643420.86	1041626.99	3	
59	643416.43	1041646.08	3	
60	643420.31	1041646.42	3	
61	643416.54	1041668.56	3	
62	643413.08	1041665.85	3	
63	643410.29	1041683.95	3	
64	643414.21	1041684.35	3	
65	643414.09	1041710.30	3	
66	643410.31	1041723.76	3	
67	643419.52	1041727.86	3	
68	643420.94	1041725.07	3	
69	643414.17	1041721.73	3	
70	643415.69	1041722.50	3	
71	643417.71	1041727.14	3	
72	643459.26	1041294.55	3	
73	643455.30	1041295.50	3	
74	643501.99	1041237.44	8	
75	643502.44	1041238.77	8	
76	643504.38	1041240.01	3	
78	643499.68	1041362.62	3	
79	643497.61	1041359.81	3	
84	643464.96	1041475.05	3	
85	643462.06	1041475.98	3	
86	643427.21	1041499.72	3	





VÝSTUP VZNIKLÝ PŘEVEDENÍM PÍSEMNOSTI V LISTINNÉ PODOBĚ DO ELEKTRONICKÉ
PODOBY

Identifikace: 145676337011

Výstup doslovně souhlasí s listinou uloženou ve sbírce listin katastru

Vyhotoveno dne: 23.11.2020

Vyhotovil: Český úřad zeměměřický a katastrální - SCD

Vyhotoveno bezúplatně dálkovým přístupem pro účel: Správa majetku, č.j.: 00 pro Město Hradec
Králové
magistrát