

SMLOUVA O ZŘÍZENÍ VĚCNÉHO BŘEMENE - SLUŽEBNOSTI

č. „obtěženého“ 010/2016/009

č. „oprávněného“ A.0390-00314

uzavřená k provedení ustanovení zákona č. 458/2000 Sb., o podmínkách podnikání a o výkonu státní správy v energetických odvětvích a o změně některých zákonů, ve znění pozdějších předpisů (dále jen „energetický zákon“) a v souladu s ustanoveními zákona č. 89/2012, občanský zákoník ve znění pozdějších předpisů (dále jen „občanský zákoník“)

Smluvní strany:

Lesy České republiky, s.p.

se sídlem Hradec Králové, Přemyslova 1106, PSČ 501 68

IČO: 42196451, DIČ: CZ42196451

zapsaný v Obchodním rejstříku vedeném Krajským soudem v Hradci Králové, oddíl AXII, vložka 540

zastoupený Ing. Danielem Szórádem, Ph.D., generálním ředitelem

z pověření zast. [redacted] pověřeným řízením Lesního závodu Kladská

bankovní spojení: Komerční banka, a.s., pobočka Mariánské Lázně

číslo účtu: [redacted]

Adresa pro doručování: Lesní závod Kladská, K pramenům 217, 354 91 Lázně Kynžvart

(dále jako „obtěžený“) na straně jedné

a

ČEPS, a.s.

se sídlem Elektrárenská 774/2, Praha 10, PSČ: 101 52

IČO: 25702556, DIČ: CZ25702556

zapsána v Obchodním rejstříku vedeném Městským soudem v Praze, oddíl B, vložka 5597

zastoupená: [redacted], na základě pověření

bankovní spojení: Komerční banka, a.s.

číslo účtu: [redacted]

(dále jako „oprávněný“) na straně druhé

uzavírají níže uvedeného dne, měsíce a roku tuto

SMLOUVU O ZŘÍZENÍ VĚCNÉHO BŘEMENE-SUŽEBNOSTI:

I.

Úvodní ustanovení

1. Obtěžený prohlašuje, že má právo hospodařit s následujícími pozemky, jejichž vlastníkem je Česká republika:

Číslo parcely	Druh pozemku	Způsob využití	Výměra v m ²	Výměra věcného břemene dle GP v m ²	Katastrální území	LV	Obec
2039/2	lesní pozemek		29857	1260	Čistá u Rovné	5	Rovná
2301/1	lesní pozemek		6484	278	Čistá u Rovné	5	Rovná
3090/1	lesní pozemek		205089	8263	Čistá u Rovné	5	Rovná
3205	ostatní plocha	ost. kom.	9664	91	Čistá u Rovné	5	Rovná
3238	vodní plocha	koryto VT	3566	45	Čistá u Rovné	5	Rovná
310	lesní pozemek		93729	2226	Lobzy u Březové	6	Březová

672	lesní pozemek		66615	2810	Lobzy u Březové	6	Březová
Číslo parcely	Druh pozemku	Způsob využití	Výměra v m2	Výměra věcného břemene dle GP v m2	Katastrální území	LV	Obec
807	lesní pozemek		55726	957	Lobzy u Březové	6	Březová
814/1	lesní pozemek		591743	7807	Lobzy u Březové	6	Březová
1038	ostatní plocha	ost. kom.	5106	36	Lobzy u Březové	6	Březová
1042	ostatní plocha	ost. kom.	1800	64	Lobzy u Březové	6	Březová
495	lesní pozemek		2733	127	Novina u Sokolova	216	Sokolov
613	lesní pozemek		151285	4168	Nová Ves u Sokolova	34	Nová Ves
627/1	lesní pozemek		891493	25305	Nová Ves u Sokolova	34	Nová Ves
688	lesní pozemek		10304	70	Nová Ves u Sokolova	34	Nová Ves
788	lesní pozemek		8873	2370	Nová Ves u Sokolova	34	Nová Ves
1141/24	lesní pozemek		259801	151	Nová Ves u Sokolova	34	Nová Ves
2015	ostatní plocha	ost. kom.	2211	308	Nová Ves u Sokolova	34	Nová Ves
2016/1	ostatní plocha	ost. kom.	586	198	Nová Ves u Sokolova	34	Nová Ves
2093	vodní plocha	koryto VT	2403	108	Nová Ves u Sokolova	34	Nová Ves
465/3	lesní pozemek		8182	899	Vítkov u Sokolova	272	Sokolov
148	lesní pozemek		178135	22	Vranov u Rovné	5	Rovná
212	lesní pozemek		87525	2093	Vranov u Rovné	5	Rovná
219	lesní pozemek		24180	837	Vranov u Rovné	5	Rovná
648	lesní pozemek		53192	2281	Vranov u Rovné	5	Rovná
1742/2	ostatní plocha	ost. kom.	2094	21	Vranov u Rovné	5	Rovná
1743	ostatní plocha	ost. kom.	2587	35	Vranov u Rovné	5	Rovná
1803	vodní plocha	koryto VT	2052	26	Vranov u Rovné	5	Rovná
	Celkem			62856			

vše zapsáno u Katastrálního úřadu pro Karlovarský kraj, Katastrálního pracoviště Sokolov (dále jen „**služebné pozemky**“).

- Oprávněný prohlašuje, že je ke dni uzavření této smlouvy provozovatelem přenosové soustavy „**V490/491 – vedení 400kV PRE-VIT**“ na území vymezeném licencí na přenos elektřiny udělenou Energetickým regulačním úřadem pod číslem 130100001. Přenosová soustava je provozována ve veřejném zájmu. Oprávněný má povinnost zajišťovat spolehlivé provozování, obnovu a rozvoj přenosové soustavy na území vymezeném licencí, přičemž při výkonu licencované činnosti, pokud jí dojde k zatížení cizí nemovité věci, je povinen k této nemovité věci zřídit věcné břemeno – služebnost podle energetického zákona, jako jeden z předpokladů pro plnění práv a povinností plynoucích z energetického zákona. Část přenosové soustavy „**V490/491 – vedení 400kV PRE-VIT**“ bude umístěna m.j. i na výše uvedených služebných pozemcích (dále též „**součást přenosové soustavy**“).

II.

Předmět smlouvy

- Obtížený touto smlouvou zřizuje ve prospěch oprávněného ke služebným pozemkům uvedeným v čl. I. této smlouvy věcné břemeno – služebnost spočívající v oprávnění:
 - zřídit a provozovat na části služebných pozemků vedení, vč. práva provádět na něm úpravy za účelem jeho obnovy, výměny, modernizace nebo zlepšení jeho výkonnosti a jeho odstranění v rozsahu níže uvedeném (dále jen „**věcné břemeno**“).
- Rozsah věcného břemene dle této smlouvy je přesně vymezen v geometrických plánech č. 61-141623/2015, č. 94-141623/2015, č. 110-141623/2015, č. 117-141623/2015, č. 168-141623/2015, č. 504-141623/2015 vypracovaných společností HRDLIČKA spol. s r. o., a schválených KÚ pro Karlovarský kraj, KP Sokolov dne 7.5.2015 (k.ú. Čistá u Rovné), 18.5.2015 (k.ú. Lobzy u Březové), 19.5.2015 (k.ú. Novina u Sokolova), 27.5.2015 (k.ú. Nová Ves u Sokolova), 4.6.2015 (k.ú. Vítkov u Sokolova), 3.6.2015 (k.ú. Vranov u Rovné), které jsou nedílnou součástí této smlouvy.

3. Oprávněný se zavazuje věcné břemeno dle této smlouvy vykonávat na služebných pozemcích **pouze v rozsahu stanoveném geometrickými plány**. Výkon oprávnění z věcného břemene nad rámec vymezený geometrickým plánem je možný pouze s předchozím písemným souhlasem obtíženého. Oprávněný bere na vědomí, že obtížený není povinen takový souhlas udělit. Pro případ porušení této povinnosti oprávněného se tento zavazuje zaplatit obtíženému smluvní pokutu ve výši 10.000,- Kč nebo je obtížený oprávněn od této smlouvy odstoupit. Právo obtíženého na náhradu škody tím není dotčeno. V případě, že souhlas udělen bude a dojde k rozšíření rozsahu oprávnění vyplývajícího z věcného břemene, pak se oprávněný zavazuje zaplatit za takové rozšíření obtíženému náhradu, a to na základě vzájemné dohody smluvních stran. Nedojde-li k takové dohodě, pak se oprávněný zavazuje obtíženému zaplatit náhradu ve výši dle znaleckého posudku vypracovaného soudním znalcem vybraným obtíženým.
4. Věcné břemeno dle této smlouvy se zřizuje na dobu existence licence k provozování přenosové soustavy ve výše uvedeném katastrálním území udělené oprávněnému (nebo jeho právním nástupcům ve smyslu § 1302 odst. 2 občanského zákoníku). Na dobu trvání věcného břemene nemá vliv vydání nové licence totožného obsahu oprávněnému po uplynutí platnosti předchozí nebo převod nebo přechod závodu či jeho části zabývající se shora uvedenou licencovanou činností na jinou osobu. Oprávněný je povinen zánik licence znamenající zánik licencované činnosti oprávněného oznámit písemně obtíženému ve lhůtě do 30 dnů od data zániku licence. Pro případ porušení této povinnosti oprávněného se tento zavazuje zaplatit obtíženému smluvní pokutu ve výši 10.000,- Kč.
5. Pokud je k výkonu některých práv z věcného břemene (činností) vyžadováno rozhodnutí či souhlas orgánu veřejné moci, zavazuje se oprávněný výkon těchto práv (činností) realizovat až poté, co bude takové rozhodnutí či souhlas vydán a nabude právní moci (v případě porušení této povinnosti nahradí oprávněný povinnému újmou tím způsobenou).
6. Oprávněný práva z věcného břemene dle této smlouvy přijímá a obtížený je povinen jejich výkon strpět.

III.

Úplata

1. Smluvní strany ujednaly, že věcné břemeno dle této smlouvy se zřizuje úplatně. Oprávněný se zavazuje zaplatit obtíženému jednorázovou úplatu ve výši 1 017 645,- Kč (slovy: jedenmilionšedmnácttisícšestsetčtyřicetpětkorunčeských). K takto ujednané úplatě bude připočtena daň z přidané hodnoty ve výši stanovené platnými a účinnými předpisy o dani z přidané hodnoty pro dané období.
2. Oprávněný se zavazuje zaplatit obtíženému úplatu dle odst. 1. tohoto článku na základě daňového dokladu (faktury) vystaveného obtíženým, a to ve prospěch účtu obtíženého, č.ú. 9809391/0100. Dnem uhrazení se rozumí den připsání úplaty v plné výši ve prospěch účtu obtíženého. Obtížený je oprávněn daňový doklad (fakturu) vystavit po oboustranném podpisu této smlouvy.
3. Oprávněný se současně zavazuje uhradit úplatu dle tohoto článku nejpozději do 45 dnů ode dne vystavení řádného daňového dokladu (faktury), když dnem uskutečnění zdanitelného plnění se rozumí den vystavení faktury a předmětná faktura musí být vystavena na adresu oprávněného uvedenou v záhlaví této smlouvy a zaslána společně s kopií této oboustranně podepsané smlouvy na tutéž adresu. Faktura bude obsahovat, mimo jiné, č. smlouvy „oprávněného“ totožné s uvedením č. smlouvy v záhlaví.
4. Obtížený zašle do 10 dnů od připsání úplaty dle odst. 1 tohoto článku na účet oprávněného dva stejnopisy této oboustranně podepsané smlouvy oprávněnému na adresu uvedenou v záhlaví této smlouvy.
5. Pro případ prodlení s úhradou úplaty dle tohoto článku ve prospěch obtíženého se oprávněný zavazuje zaplatit dále obtíženému smluvní pokutu ve výši 0,05% z dlužné částky za každý i započatý den prodlení. Právo obtíženého na náhradu škody tím není dotčeno. Bude-li prodlení s úhradou úplaty i přes opakovanou výzvu od obtíženého delší než 10 dní, je obtížený oprávněn od této smlouvy odstoupit.
6. Pokud k datu uskutečnění zdanitelného plnění budou u obtíženého naplněny podmínky ustanovení § 106a zákona č. 235/2004 Sb., o dani z přidané hodnoty, ve znění pozdějších předpisů (dále jen „ZodPH“), je oprávněný oprávněn postupovat podle ustanovení § 109a ZoDPH, tj. zvláštním způsobem zajištění daně. V takovém případě je oprávněný oprávněn uhradit část svého finančního závazku, tedy část sjednané úplaty za zřízení věcného břemene, ve výši vypočtené daně z přidané hodnoty nikoliv na bankovní účet obtíženého, ale přímo na bankovní účet příslušného správce daně. Tímto bude finanční závazek oprávněného vůči obtíženému v části vypočtené výše daně z přidané hodnoty vyrovnán.

IV.

Práva a povinnosti smluvních stran

1. Oprávněný není oprávněn zřídít na služebných pozemcích jakékoli stavby bez předchozího písemného souhlasu obtíženého, s výjimkou součástí přenosové soustavy.
2. Oprávněný se zavazuje užívat služebné pozemky a vykonávat oprávnění z věcného břemene za dodržení podmínek této smlouvy. V opačném případě je obtížený oprávněn od této smlouvy odstoupit.

3. Obtížený neodpovídá za jakékoli újmy vzniklé na služebných pozemcích v důsledku výkonu práv z věcného břemene oprávněným či třetími osobami. Oprávněný se naopak zavazuje nahradit obtíženému veškeré případné újmy, které vzniknou v souvislosti s výkonem oprávnění z věcného břemene dle této smlouvy.
4. Oprávněný se zavazuje při výkonu oprávnění z věcného břemene dle této smlouvy co nejvíce šetřit práv obtíženého.
5. Oprávněný se zavazuje oznámit obtíženému předem vstup na služebné pozemky spojený se zásahem do služebných pozemků a/nebo vstup na neveřejně přístupné služebné pozemky, a to nejméně 48 hod. předem, s výjimkou havarijního stavu. V případě havarijního stavu se oprávněný zavazuje o vstupu na služebné pozemky obtíženého informovat bezodkladně po tomto vstupu, nejpozději však do 48 hod. od vstupu. Oprávněný se zavazuje po skončení prací uvést vždy služebné pozemky do původního stavu v souladu s účelem jejich užívání, a to výlučně na svůj náklad. V případě vstupu bude o tomto pořízen písemný záznam, jehož součástí bude popis stavu, v jakém jsou služebné pozemky předávány obtíženému (popř. nájemci). Pro případ, že ze strany oprávněného nedojde k uvedení služebných pozemků do původního stavu v souladu s účelem jejich užívání, je obtížený oprávněn takto učinit, resp. zajistit, sám na náklad oprávněného.
6. Pro případ dotčení trasy vedení z důvodů na straně obtíženého, zejména v souvislosti se stavebními pracemi (stavbou) a jinými činnostmi, které by mohly vedení ohrozit, se oprávněný zavazuje, bude-li to technicky možné a nedojde-li k ohrožení života, zdraví, majetku nebo bezpečnosti provozu vedení, obtíženému poskytnout potřebný souhlas včetně nezbytných podmínek pro realizaci záměru obtíženého, pokud prokáže nezbytnost umístění záměru v ochranném nebo bezpečnostním pásmu vedení, a to nejpozději do 30 dnů od obdržení žádosti obtíženého.
7. Oprávněný vede dokumentaci vztahující se k věcnému břemenu a na vyžádání ji bezúplatně poskytne obtíženému. Za dokumentaci se považují především dokumenty o poloze a typu vedení.
8. Po zániku věcného břemene dle této smlouvy je oprávněný povinen uvést služebné pozemky do původního stavu v souladu s účelem jejich užívání, a to na svůj náklad.
9. Oprávněný se zavazuje na své náklady plnit veškeré povinnosti uložené příslušnými právními předpisy vlastníky služebných pozemků, avšak pouze pokud jde o povinnosti, které vzniknou výlučně v souvislosti s umístěním a provozováním vedení na služebném pozemku (např. údržba ochranného pásma, směrové kácení) a to pouze v plošném rozsahu věcného břemene a ochranného pásma. Pro případ, že oprávněný povinnost nesplní, a to ani v přiměřené lhůtě stanovené písemně obtíženým, je obtížený oprávněn povinnost splnit namísto oprávněného, popř. zajistit jejich splnění třetí osobou, o čemž bude obtížený oprávněného informovat, a to nejméně 30 dnů před zahájením plnění takové povinnosti. Oprávněný se zavazuje obtíženému zaplatit veškeré náklady vzniklé obtíženému v souvislosti s plněním povinnosti za oprávněného. V případě nutnosti provést směrové kácení v souvislosti s umístěním a provozováním vedení i mimo plošného rozsahu věcného břemene a ochranného pásma, zavazuje se oprávněný zaplatit obtíženému veškeré vícenáklady, které mu v této souvislosti vzniknou.

V.

Vklad do katastru nemovitostí

1. Obtížený a oprávněný berou na vědomí, že věcné břemeno dle této smlouvy vznikne vkladem do katastru nemovitostí.
2. Smluvní strany ujednaly, že návrh na vklad věcného břemene dle této smlouvy do katastru nemovitostí podá oprávněný.
3. Poplatek spojený s návrhem na vklad věcného břemene dle této smlouvy jde k tíži oprávněného.
4. Veškeré náklady vzniklé v souvislosti s touto smlouvou jdou k tíži oprávněného.
5. Pro případ, že by tato smlouva byla nebo se stala z jakéhokoliv důvodu neplatnou nebo nezpůsobilou k provedení vkladu věcného břemene ve prospěch oprávněného nebo v případě, že by nedošlo k zápisu věcného břemene ve prospěch oprávněného dle této smlouvy do katastru nemovitostí z jiného důvodu, zavazují se tímto smluvní strany uzavřít bez zbytečného odkladu novou bezvadnou smlouvu o zřízení věcného břemene ke služebným pozemkům, jejíž obsah bude v podstatných náležitostech, po odstranění zjištěných vad, odpovídat obsahu této smlouvy.

VI.

Závěrečná ustanovení

1. Pokud není v této smlouvě ujednáno jinak, řídí se vztahy mezi smluvními stranami příslušnými obecně platnými právními předpisy, zejména občanským zákoníkem ve znění pozdějších předpisů.
2. Předběžný souhlas Ministerstva zemědělství k nakládání se státními lesy dle ustanovení § 4 odst. 2 zákona č. 289/1995 Sb., o lesích a o změně a doplnění některých zákonů, byl udělen Instrukcí Ministerstva zemědělství č.j.: 25937/2013-MZE-16212 dne 26.4.2013.
3. Souhlas Ministerstva zemědělství jakožto zakladatele předávajícího k nakládání s určeným majetkem ve smyslu ustanovení § 17 odst. 2 zákona č. 77/1997 Sb., o státním podniku, ve znění pozdějších předpisů

byl udělen Statutem státního podniku Lesy České republiky, s.p. č.j. 59085/2016-MZE-13221 ze dne 23.10.2016 pod bodem 5.4.1.

4. Obtížený je oprávněn zveřejnit tuto smlouvu a její dodatky včetně metadat v rozsahu a způsobem dle zákona č. 340/2015 Sb., o zvláštních podmínkách účinnosti některých smluv, uveřejňování těchto smluv a o registru smluv (zákon o registru smluv), příp. dle zákona č. 134/2016 Sb., o zadávání veřejných zakázek. Zveřejnění zajistí obtížený. Oprávněný je se zveřejněním smlouvy včetně metadat srozuměn.
5. Podpisem této smlouvy povinný jako subjekt údajů potvrzuje, že oprávněný jako správce údajů vůči němu splnil informační povinnost ve smyslu § 11 zákona č. 101/2000 Sb., o ochraně osobních údajů, ve znění pozdějších předpisů, týkající se zejména provádění zpracování osobních dat subjektu údajů v interním informačním systému správce údajů pouze k účelu danému touto smlouvou. Povinný jako subjekt údajů prohlašuje, že si je vědom všech svých zákonných práv v souvislosti s poskytnutím svých osobních údajů k účelu danému touto smlouvou. Oprávněný se zavazuje při správě osobních údajů povinného využívat je a nakládat s nimi pouze ke sjednanému účelu (předmět této smlouvy) a v souladu s obecně závaznými právními předpisy.
6. Tato smlouva nabývá platnosti a účinnosti dnem jejího podpisu oběma smluvními stranami.
7. V případě změny identifikačních údajů smluvních stran se tyto zavazují vzájemně se o této skutečnosti bez zbytečného odkladu písemně informovat.
8. Tuto smlouvu lze měnit a doplňovat pouze písemnými vzestupně číslovanými dodatky podepsanými oběma smluvními stranami.
9. Tato smlouva je vyhotovena v počtu 3 stejnopisů, z nichž po 1 jejím vyhotovení obdrží každá ze smluvních stran, 1 vyhotovení je pak určeno pro potřeby katastrálního úřadu.
10. Smluvní strany prohlašují, že si tuto smlouvu přečetly a na důkaz správnosti a souhlasu připojují prosty omylu své vlastnoruční podpisy.
11. Nedílnou součástí této smlouvy jsou tyto přílohy:
 - geometrický plán pro vyznačení rozsahu věcného břemene



Obtížený:

V Lázních Kynžvart dne 9.1. 2017

Oprávněný:

14. 12. 2016

V Praze dne _____



Č.Ú.S. 101 52 Praha 10
DIČ: CZ25702556
62



Seznam souřadnic (S-JTSK):

Souřadnice pro zápis do KN

Číslo bodu	Y	X	kk
742198-114-756	864202.79	1023636.86	8
97-616	864172.64	1023705.38	8
99-462	863101.24	1024711.05	8
5	864043.47	1023827.60	3
6	864040.07	1023824.00	3
7	864026.75	1023809.90	3
8	864023.28	1023806.23	3
9	863765.55	1024090.11	3
10	863762.16	1024086.52	3
11	863748.83	1024072.42	3
12	863745.35	1024068.74	3
13	863576.28	1024268.89	3
14	863572.89	1024265.30	3
15	863559.57	1024251.20	3
16	863556.09	1024247.52	3
17	863370.58	1024463.18	3
18	863367.20	1024459.60	3
19	863353.88	1024445.50	3
20	863350.39	1024441.01	3
21	863097.75	1024720.88	3
22	863094.37	1024717.31	3
23	863081.05	1024703.21	3
24	863077.56	1024699.51	3
25	862868.40	1024937.51	3
26	862865.03	1024933.95	3
27	862851.70	1024919.85	3
28	862848.20	1024916.15	3
29	862656.18	1025137.97	3
30	862652.82	1025134.41	3
31	862639.50	1025120.30	3
32	862636.00	1025116.59	3
33	862475.04	1025309.04	3
34	862478.80	1025300.24	3
35	862460.72	1025287.72	3
36	862436.91	1025345.08	3
43	863743.97	1024103.71	8
44	863748.87	1024105.87	8
45	863488.08	1024345.41	8
46	863483.67	1024356.36	8
47	863750.41	1024097.62	8
48	863754.95	1024100.12	8
49	863774.63	1024074.75	8
50	863780.67	1024075.83	8
51	863993.17	1023868.30	8
52	863989.90	1023871.39	8
53	863965.23	1023894.70	8
54	863952.35	1023913.66	8
55	863950.27	1023908.83	8
56	863943.37	1023922.15	8
57	863463.91	1024368.24	8
58	863465.00	1024374.00	8
59	863477.72	1024361.98	8
60	863478.02	1024354.92	8
61	863479.39	1024353.62	8
62	863320.05	1024504.14	8
63	863323.90	1024507.27	8
64	863160.43	1024654.91	8
65	863167.00	1024655.47	8
66	863103.15	1024715.78	8
68	862698.79	1025090.99	8
69	862702.95	1025093.80	8
70	862508.62	1025271.82	8
71	862513.18	1025273.03	8
72	862501.47	1025278.64	8
73	862505.95	1025279.86	8
74	863305.86	1024517.54	8
75	863298.91	1024530.87	8
76	863168.04	1024647.72	8
77	863174.88	1024648.03	8
78	864013.85	1023848.76	8
79	864010.00	1023852.40	8
80	864018.08	1023851.58	8
81	864036.93	1023833.78	8
82	864020.86	1023848.96	8
83	864031.21	1023839.18	8
84	863997.23	1023864.46	8
85	864006.05	1023862.94	8
86	863996.10	1023865.53	8
87	864002.37	1023866.42	8
88	864029.43	1023834.06	8

Seznam souřadnic (S-JTSK):

Souřadnice pro zápis do KN

Číslo bodu	Y	X	kk
89	864102.55	1023764.98	8
90	864097.25	1023776.81	8
91	864108.92	1023758.96	8
92	864103.67	1023770.74	8
93	864127.56	1023741.36	8
94	864129.45	1023746.39	8
95	864124.26	1023744.48	8
96	864126.06	1023749.59	8
98	864168.05	1023703.11	8
99	863999.54	1023869.09	8
100	864169.91	1023701.35	8
101	864174.26	1023704.07	8
109	862407.96	1025331.98	8
110	863719.67	1024093.00	8
111	863724.70	1024095.21	8
112	863498.14	1024302.26	8
113	863497.55	1024309.79	8
114	863725.98	1024087.04	8
115	863732.34	1024088.00	8
116	863731.36	1024081.95	8
117	863732.93	1024087.44	8
118	863744.66	1024069.39	8
119	863750.86	1024070.50	8
120	863917.58	1023906.06	8
121	863926.06	1023905.01	8
122	863911.91	1023911.42	8
123	863920.78	1023910.00	8
124	863491.92	1024308.13	8
125	863491.38	1024315.61	8
126	863490.14	1024309.81	8
127	863487.65	1024319.13	8
128	863456.46	1024341.63	8
129	863458.72	1024346.47	8
130	863457.72	1024340.44	8
131	863461.34	1024343.99	8
132	863299.01	1024490.34	8
133	863303.03	1024493.53	8
134	863124.04	1024655.61	8
135	863132.73	1024654.39	8
136	863085.97	1024691.56	8
137	863089.12	1024695.59	8
138	862684.81	1025070.48	8
139	862687.38	1025075.07	8
140	862466.43	1025276.76	8
141	862472.69	1025276.51	8
142	863279.29	1024508.97	8
143	863285.06	1024510.51	8
144	863298.47	1024490.85	8
145	863133.17	1024646.98	8
146	863141.06	1024646.52	8
147	863946.91	1023878.36	8
148	863957.29	1023875.51	8
149	863966.72	1023859.65	8
150	863973.14	1023861.48	8
151	863968.12	1023858.33	8
152	863973.64	1023860.07	8
153	863990.74	1023836.97	8
154	863998.73	1023836.37	8
155	864111.03	1023723.35	8
156	864110.60	1023730.70	8
157	864115.06	1023719.54	8
158	864114.18	1023727.32	8
159	864123.46	1023711.61	8
160	864121.74	1023720.17	8
161	864117.20	1023724.46	8
162	864118.82	1023715.98	8
163	864194.22	1023651.71	8
164	864198.32	1023640.90	8
165	864173.20	1023671.56	8
166	864174.65	1023663.26	8
167	864176.65	1023668.30	8
168	864179.10	1023659.06	8
169	862396.65	1025383.11	8
170	862310.03	1025424.49	8
171	862345.60	1025431.33	8
172	862474.78	1025268.87	8
173	862481.04	1025268.69	8
174	862155.43	1025570.51	8
175	862196.43	1025572.22	8
177	864199.11	1023647.09	8





2409/14

2629

2622/1

2622/3
2622/4

2659/1

2602/1

3212/1

3212/2

13

14

15

16

112

124

125

113

127

128

129

130

131

132

133

134

135

136

137

138

139

140

141

142

143

144

145

146

147

148

149

150

151

152

153

154

155

156

157

158

159

160

161

162

163

164

165

166

167

168

169

170

171

172

173

174

175

176

177

178

179

180

181

182

183

184

185

186

187

188

189

190

191

192

193

194

195

196

197

198

199

200

201

202

203

204

205

206

207

208

209

210

211

212

213

214

215

216

217

218

219

220

221

222

223

224

225

226

227

228

229

230

231

232

233

234

235

236

237

238

239

240

241

242

243

244

245

246

247

248

249

250

251

252

253

254

255

256

257

258

259

260

261

262

263

264

265

266

267

268

269

270

271

272

273

274

275

276

277

278

279

280

281

282

283

284

285

286

287

288

289

290

291

292

293

294

295

296

297

298

299

300

301

302

303

304

305

306

307

308

309

310

311

312

313

314

315

316

317

318

319

320

321

322

323

324

325

326

327

328

329

330

331

332

333

334

335

336

337

338

339

340

341

342

343

344

345

346

347

348

349

350

351

352

353

354

355

356

357

358

359

360

361

362

363

364

365

366

367

368

369

370

371

372

373

374

375

376

377

378

379

380

381

382

383

384

385

386

387

388

389

390

391

392

393

394

395

396

397

398

399

400

401

402

403

404

405

406

407

408

409

410

411

412

413

414

415

416

417

418

419

420

421

422

423

424

425

426

427

428

429



II 2622/1

II 2659/1

II 2660/2

II 2660/1

2668

2670/1

2659/3

2670/2

3216

2600

2601

2416/1

2416/2

2417

3211

3210/2

II 2682/2

II 2687/1

2675

3217



II
2682/2

8
3217

II
2887/1

II
2790/1

2706

Λ
2682/1

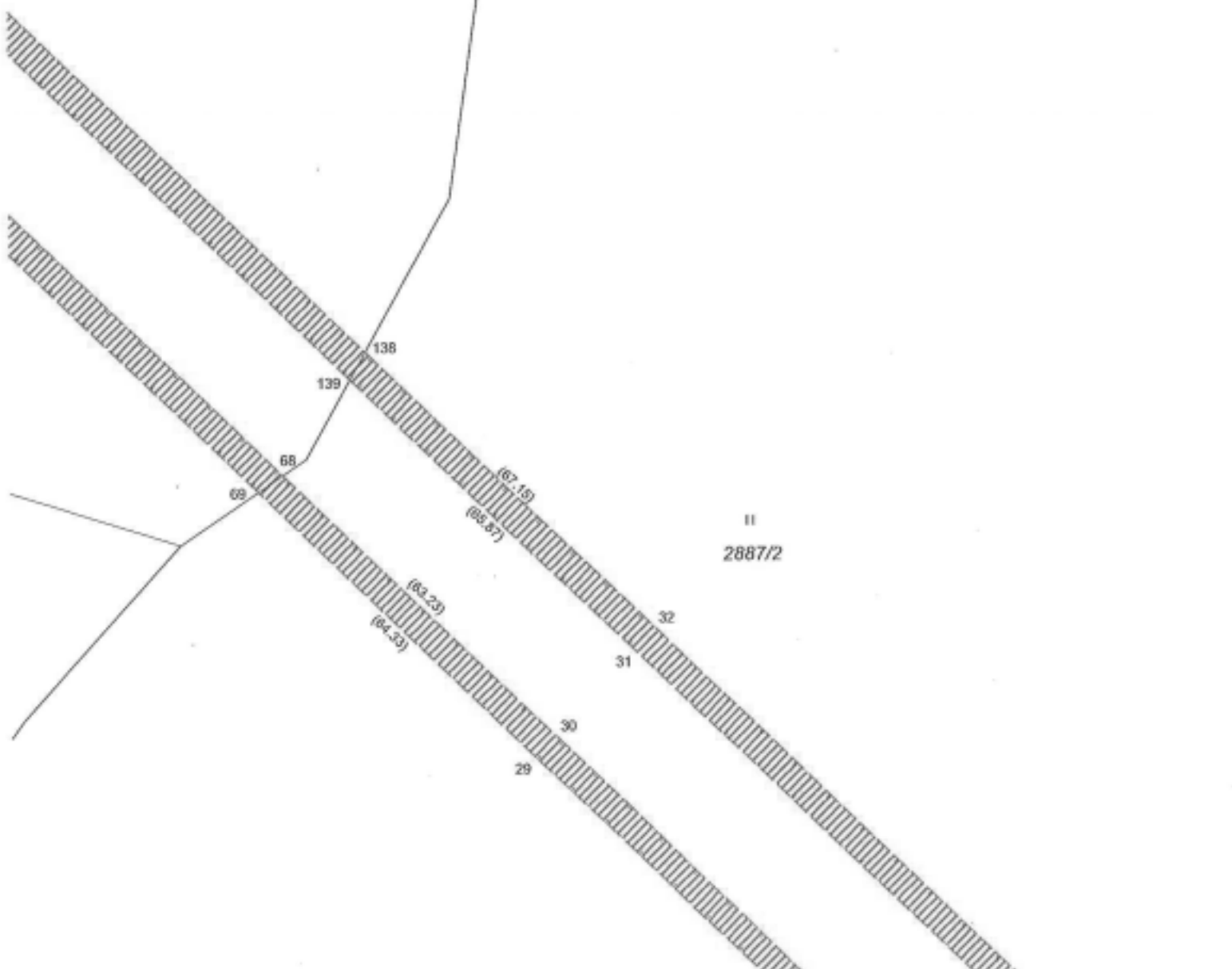
(S1.50)
(87.43)
(S2.26)
(98.89)
138 (11.57) 24
137 (11.19) 23
89 (10.29) 22
66 (7.43) 21

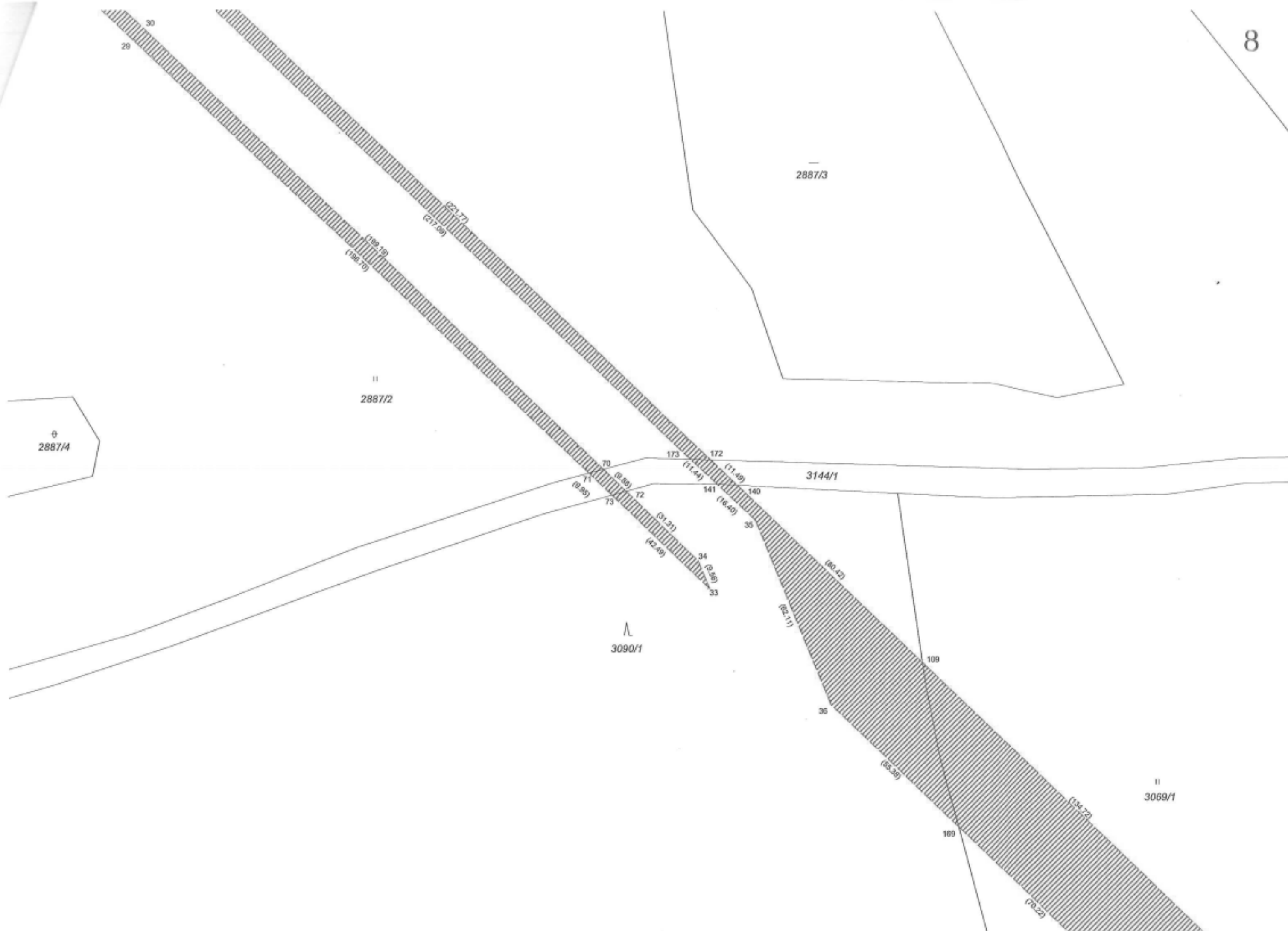
(S15.50)
(215.49)
(S15.49)
(215.49)

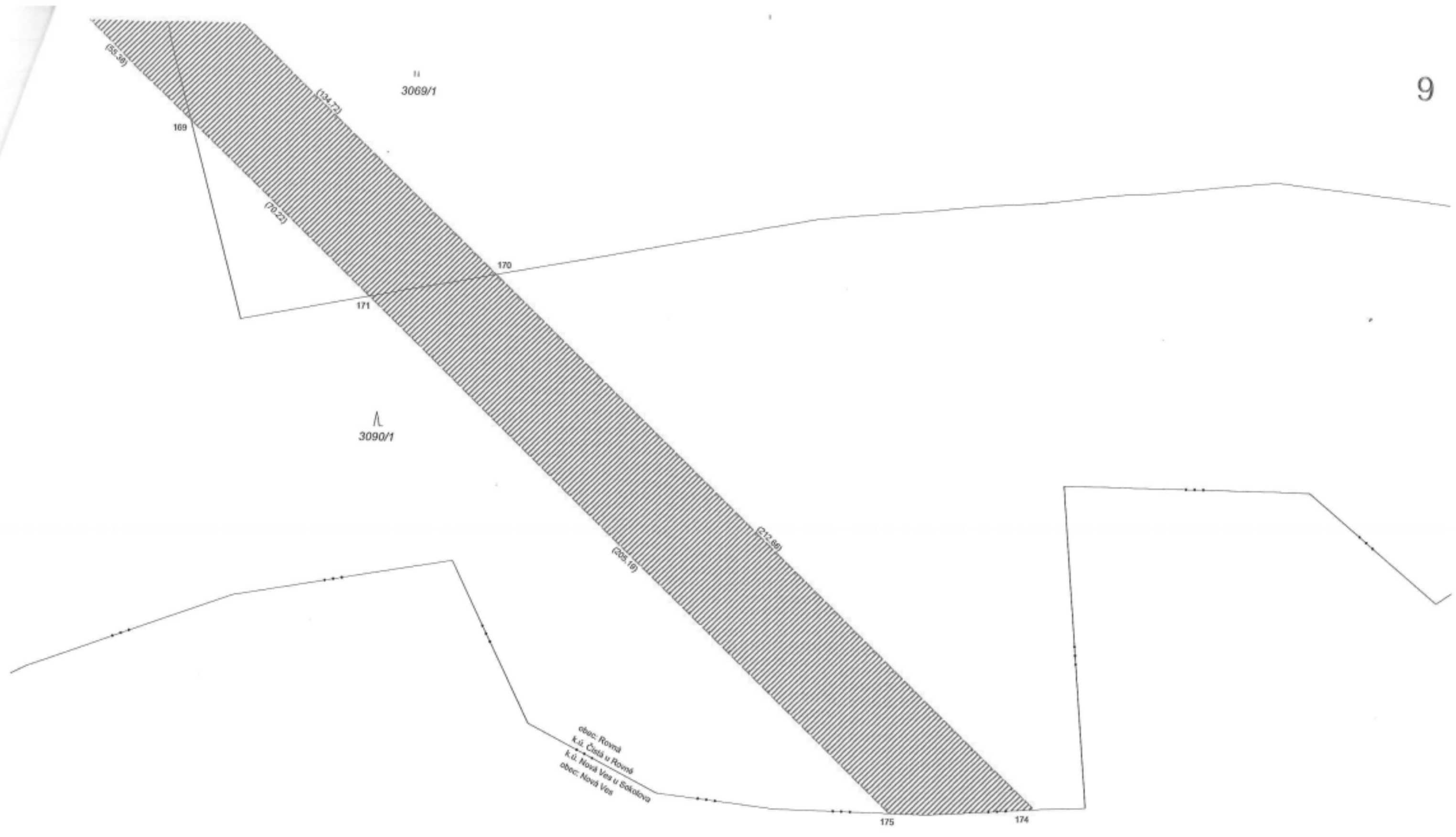
28
27
26
25

II
2887/1

II
2887/2







II
3069/1

3090/1

627/1

obec: Rovná
k.ú. Čistá u Rovné
k.ú. Nová Ves u Sokolova
obec: Nová Ves

VÝKAZ DOSAVADNÍHO A NOVÉHO STAVU ÚDAJŮ KATASTRU NEMOVITOSTÍ

Dosavadní stav				Nový stav													
Označení pozemku parc. číslem	Výměra parcely		Druh pozemku	Označení pozemku parc. číslem	Výměra parcely		Druh pozemku	Typ stavby	Způsob využití	Způsob využití	Způsob využití	Porovnání se stavem existence právních vztahů					
	ha	m ²	Způsob využití		ha	m ²	Způsob využití	Způsob využití				Díl přechází z pozemku označeného v		Číslo listu vlastnický	Výměra dílu		Označení dílu
												katastru nemovitosti	dřívější poz. evidenci		ha	m ²	
6/1												6/1		5			
310												310		6			
353												353		5			
371/1												371/1		5			
371/3												371/3		10002			
437/1												437/1		5			
600												600		5			
634												634		5			
635												635		5			
637												637		10002			
646/1												646/1		5			
653												653		5			
672												672		6			
807												807		6			
814/1												814/1		6			
1025/1												1025/1		1			
1031												1031		10002			
1034												1034		10002			
1038												1038		6			
1039												1039		10002			
1042												1042		6			
1080												1080		3			

Oprávněný: dle právních listin

Druh VB: umístění a provozování zařízení přenosové soustavy (dle právních listin)

GEOMETRICKÝ PLÁN

pro

vymezení rozsahu věcného břemene k části pozemků

Jméno, příjmení

Číslo katastrálního území

Okres

Název katastrálního území

Katastrální území

Vyhotovitel:
Hrdlička spol. s r.o.
Za Lužinami 1084/33
155 00 Praha 5 - Stodůlky

Číslo plánu: 61-141623/2015

Okres: Sokolov

Obec: Březová

Kat. území: Loby u Březové

Mapový list: Sokolov 5-8/11,13,31,
Sokolov 6-9/24,42,44,
Mariánské Lázně 6-0/21,22,23,24,42,44

Dosavadním vlastníkům pozemků byla poskytnuta možnost seznámit se v terénu s průběhem navržených nových hranic, které byly označeny předepsaným způsobem.

015

Seznam souřadnic (S-JTSK):
Souřadnice pro zápis do KN

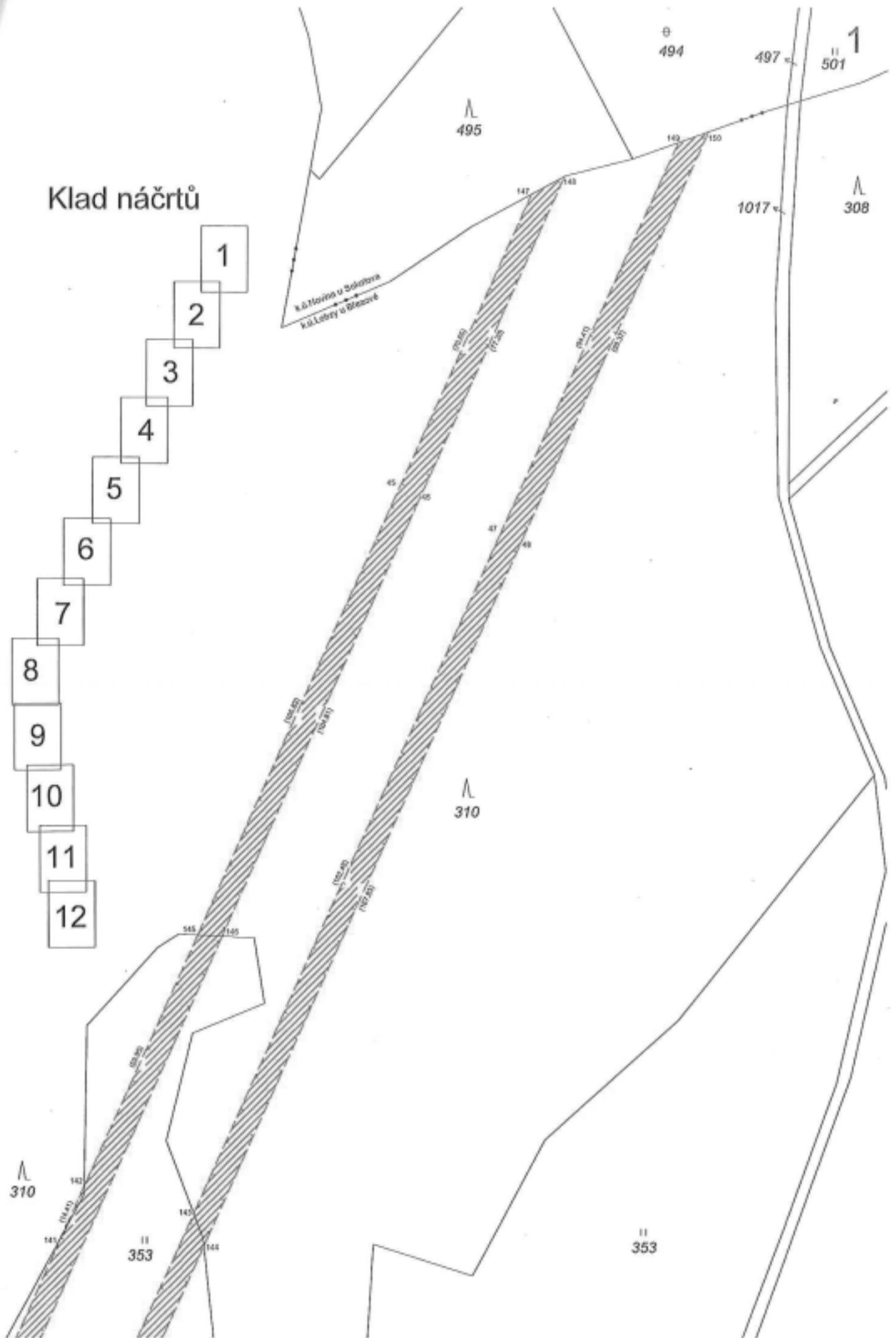
Číslo bodu	Y	X	kk	Poznánka
5	865477.81	1021442.89	3	
6	865472.92	1021441.84	3	
7	865453.95	1021437.76	3	
8	865449.06	1021436.71	3	
9	865535.42	1021174.66	3	
10	865530.54	1021173.61	3	
11	865511.57	1021169.54	3	
12	865506.68	1021168.49	3	
13	865613.45	1020811.44	3	
14	865608.56	1020810.39	3	
15	865589.60	1020806.31	3	
16	865584.71	1020805.26	3	
17	865690.66	1020458.46	3	
18	865684.79	1020459.09	3	
19	865662.91	1020461.47	3	
20	865657.04	1020462.10	3	
21	865570.24	1020197.17	3	
22	865565.69	1020199.24	3	
23	865548.03	1020207.28	3	
24	865543.48	1020209.35	3	
25	865437.98	1019906.61	3	
26	865433.43	1019908.68	3	
27	865415.78	1019916.72	3	
28	865411.23	1019918.79	3	
29	865300.05	1019603.57	3	
30	865295.50	1019605.65	3	
31	865277.84	1019613.68	3	
32	865273.29	1019615.75	3	
33	865174.75	1019328.30	3	
34	865170.20	1019330.37	3	
35	865152.55	1019338.41	3	
36	865147.99	1019340.48	3	
37	865053.86	1019062.70	3	
38	865049.31	1019064.77	3	
39	865031.65	1019072.81	3	
40	865027.10	1019074.88	3	
41	864950.04	1018834.61	3	
42	864945.49	1018836.68	3	
43	864927.83	1018844.72	3	
44	864923.28	1018846.79	3	
45	864797.04	1018498.48	3	
46	864792.49	1018500.56	3	
47	864774.83	1018508.59	3	
48	864770.28	1018510.66	3	
49	865459.61	1021527.60	8	
50	865454.98	1021525.33	8	
51	865435.81	1021522.19	8	
52	865431.16	1021520.03	8	
53	865513.89	1021274.92	8	
54	865508.62	1021275.67	8	
55	865488.15	1021278.58	8	
56	865482.87	1021279.33	8	
57	865514.67	1021271.26	8	
58	865509.39	1021272.06	8	
59	865488.88	1021275.15	8	
60	865483.60	1021275.95	8	
61	865617.49	1020792.97	8	
62	865615.57	1020778.10	8	
63	865604.93	1020734.21	8	
64	865601.64	1020724.95	8	
65	865619.04	1020785.91	8	
66	865617.11	1020770.99	8	
67	865606.07	1020728.86	8	
68	865602.73	1020719.77	8	
69	865647.67	1020654.98	8	
70	865641.95	1020656.53	8	
71	865619.59	1020665.25	8	
72	865613.78	1020667.33	8	
73	865679.71	1020508.51	8	
74	865674.81	1020505.10	8	
75	865651.69	1020514.24	8	
76	865645.28	1020517.91	8	
77	865661.06	1020470.16	8	
78	865656.04	1020466.87	8	
79	865685.72	1020447.75	8	

Seznam souřadnic (S-JTSK):
Souřadnice pro zápis do KN


Číslo bodu	Y	X	kk	Poznánka
80	865681.63	1020452.19	8	
81	865648.88	1020367.80	8	
82	865641.16	1020363.90	8	
83	865612.20	1020349.26	8	
84	865604.62	1020345.43	8	
85	865646.88	1020363.46	8	
86	865639.21	1020359.65	8	
87	865609.99	1020344.37	8	
88	865602.33	1020340.33	8	
89	865645.55	1020360.58	8	
90	865637.80	1020356.56	8	
91	865608.66	1020341.44	8	
92	865601.06	1020337.50	8	
93	865571.93	1020200.85	8	
94	865567.15	1020202.43	8	
95	865548.61	1020208.57	8	
96	865543.84	1020210.15	8	
97	865569.74	1020196.06	8	
98	865563.59	1020194.62	8	
99	865539.72	1020189.02	8	
100	865533.57	1020187.58	8	
101	865446.65	1019925.66	8	
102	865442.78	1019929.23	8	
103	865427.78	1019943.08	8	
104	865423.91	1019946.65	8	
105	865432.29	1019894.12	8	
106	865423.50	1019886.85	8	
107	865389.35	1019858.67	8	
108	865382.68	1019856.08	8	
109	865429.59	1019888.17	8	
110	865420.90	1019881.15	8	
111	865388.13	1019855.97	8	
112	865375.30	1019768.90	8	
113	865369.05	1019767.24	8	
114	865344.94	1019761.08	8	
115	865339.22	1019760.59	8	
116	865373.08	1019764.02	8	
117	865366.82	1019762.34	8	
118	865343.25	1019757.38	8	
119	865337.58	1019756.99	8	
120	865171.86	1019321.94	3	
121	865166.52	1019322.29	3	
122	865146.19	1019324.45	3	
123	865140.99	1019325.10	3	
124	865152.31	1019278.99	3	
125	865148.26	1019282.17	3	
126	865132.57	1019294.51	3	
127	865128.51	1019297.69	3	
128	865149.98	1019273.87	8	
129	865149.48	1019272.78	8	
130	865145.45	1019275.99	8	
131	865129.64	1019288.09	8	
132	865125.56	1019291.21	8	
133	865149.35	1019272.50	8	
134	865145.21	1019275.48	8	
135	865129.16	1019287.03	8	
136	865125.02	1019290.01	8	
137	864966.74	1018871.31	8	
138	864962.75	1018874.59	8	
139	864947.22	1018887.32	8	
140	864943.22	1018890.60	8	
141	864872.10	1018663.38	8	
142	864866.13	1018650.26	8	
143	864842.14	1018656.47	8	
144	864839.81	1018663.41	8	
145	864841.29	1018595.70	8	
146	864835.91	1018595.95	8	
147	864767.99	1018434.08	8	
148	864760.60	1018430.15	8	
149	864735.56	1018422.74	8	
150	864728.81	1018420.36	8	

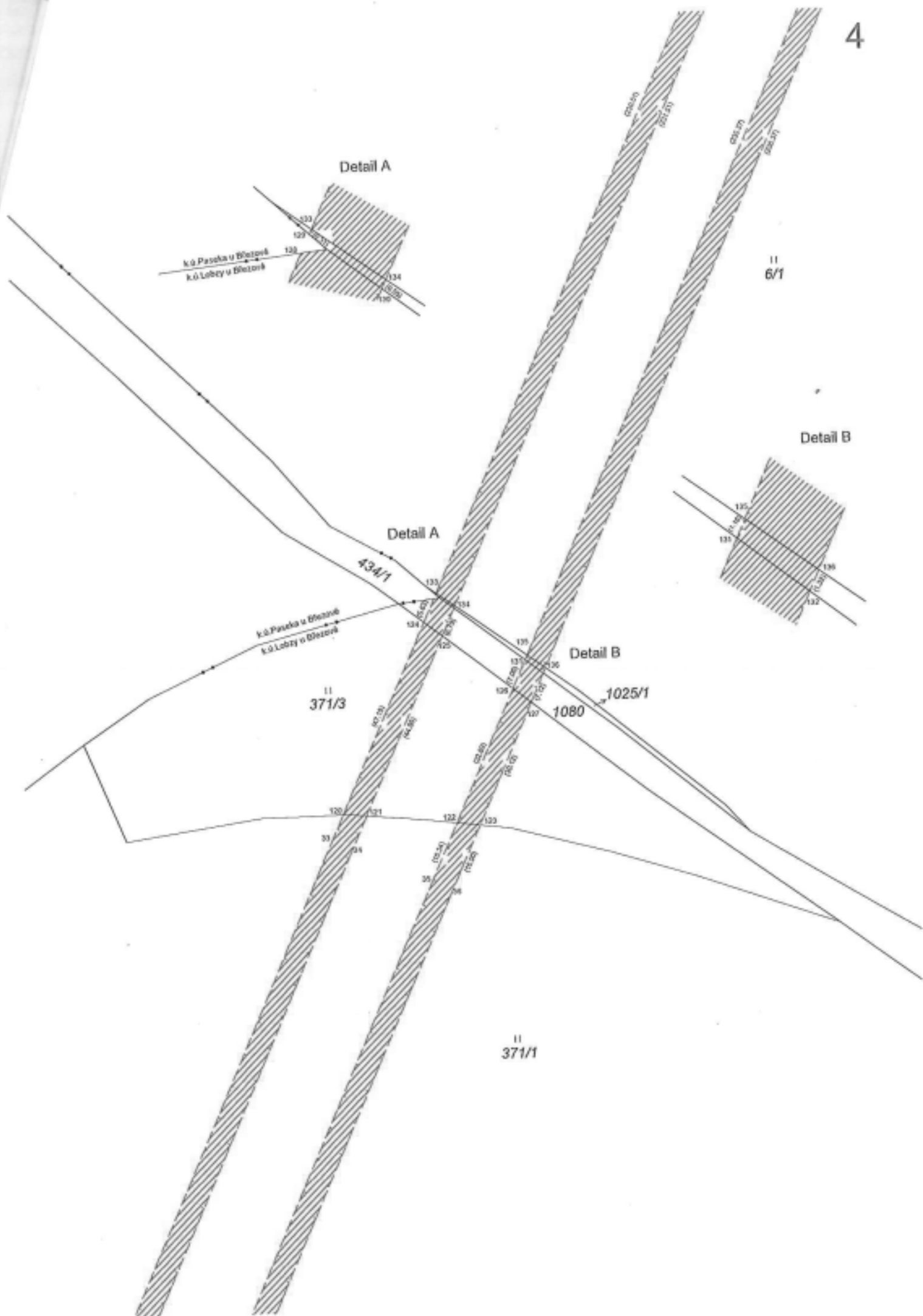
Klad náčrtů

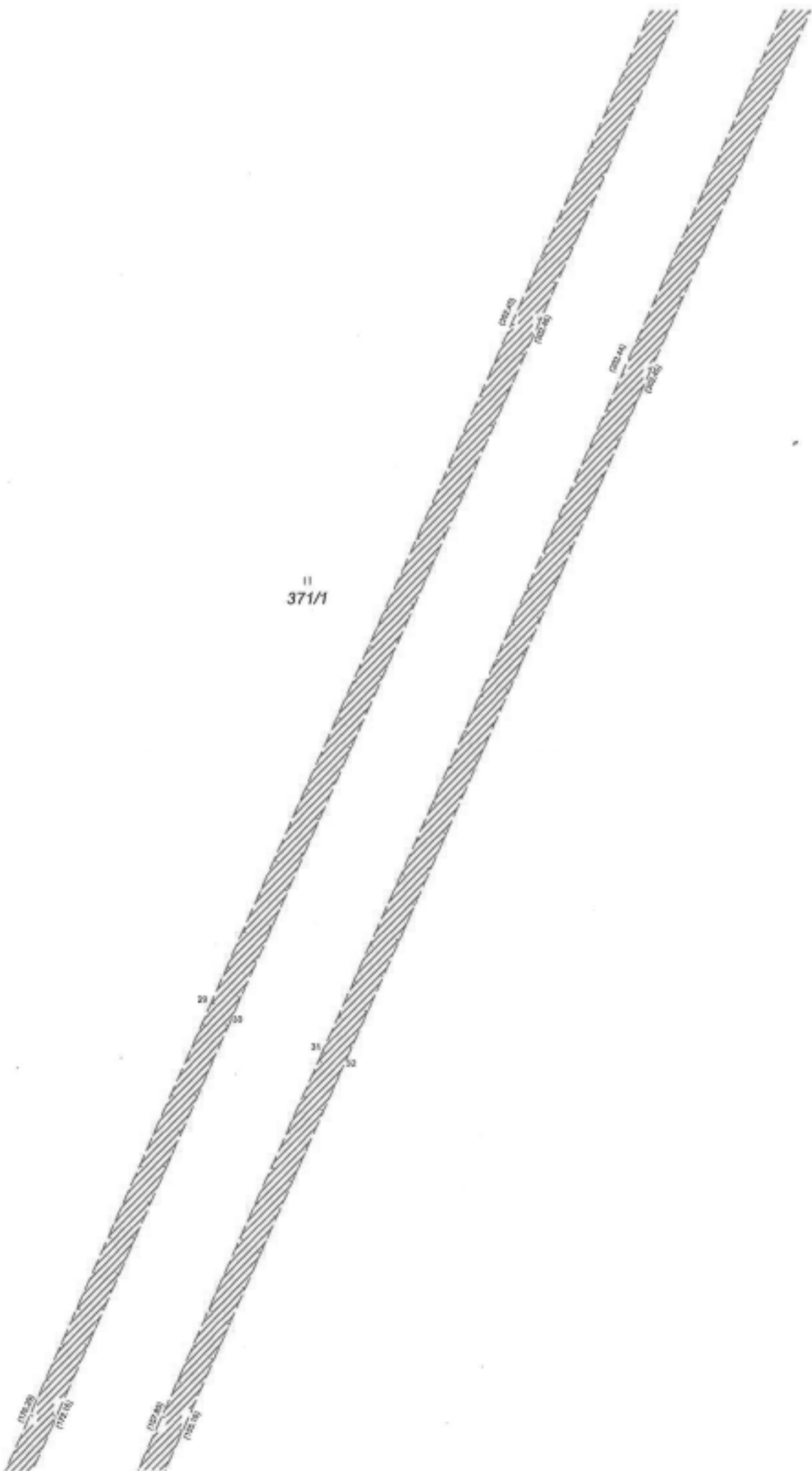
- 1
- 2
- 3
- 4
- 5
- 6
- 7
- 8
- 9
- 10
- 11
- 12



11
6/1







II
371/1

II
371/1

1031

II
437/1

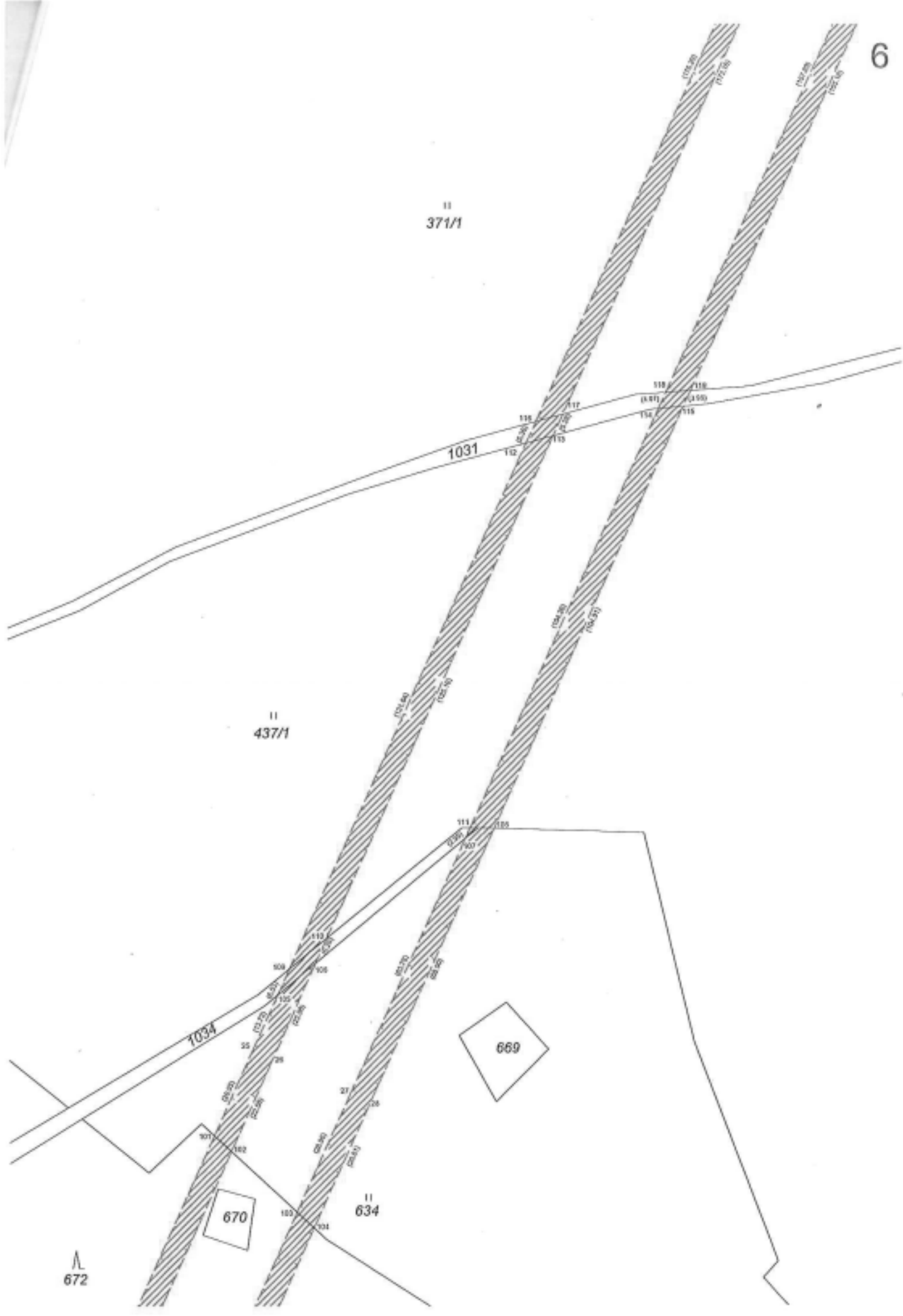
1034

669

670

II
634

672



II
437/1

Λ
437/2

1034

Λ
672

670

II
634

7

672
672

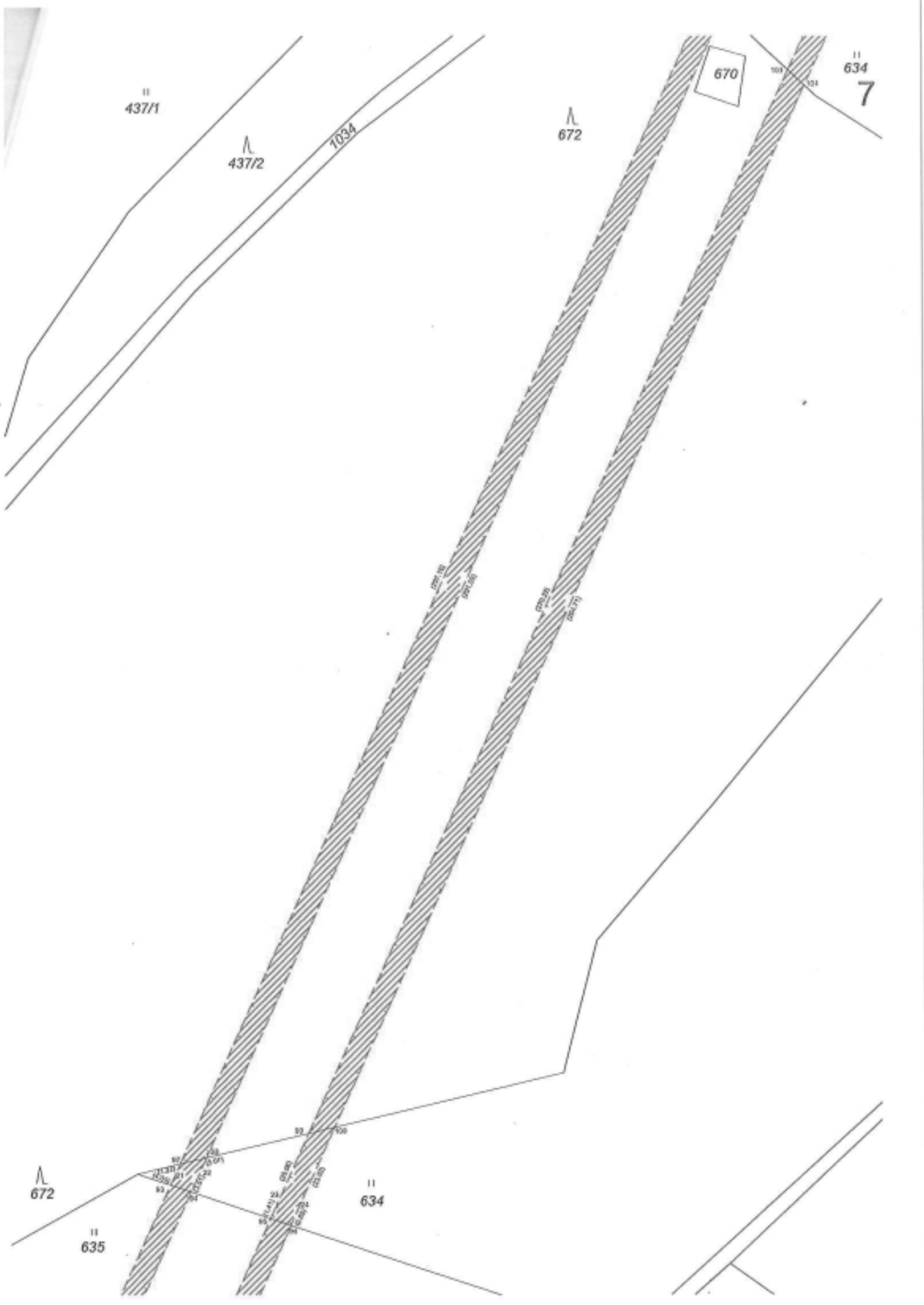
670
670

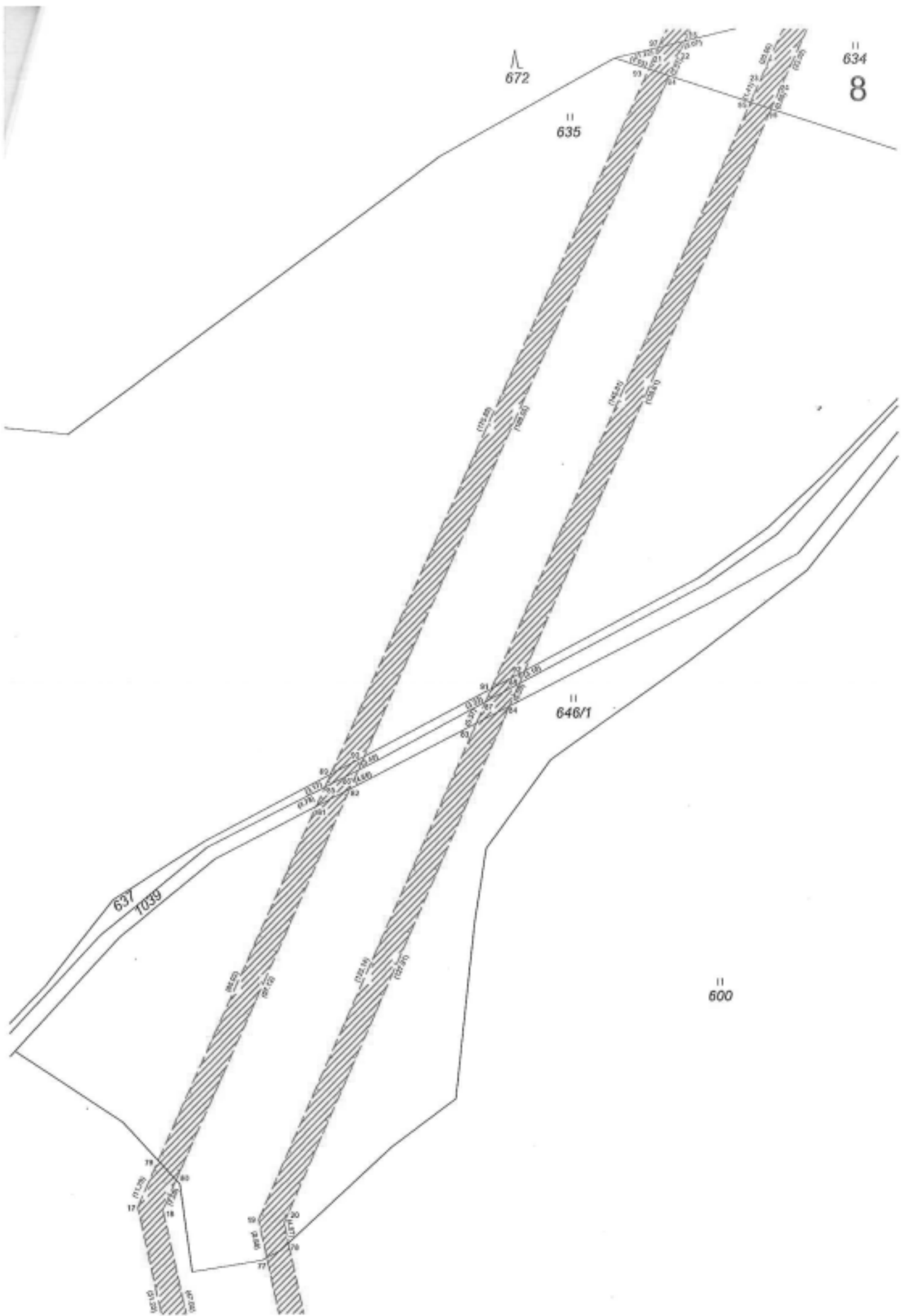
Λ
672

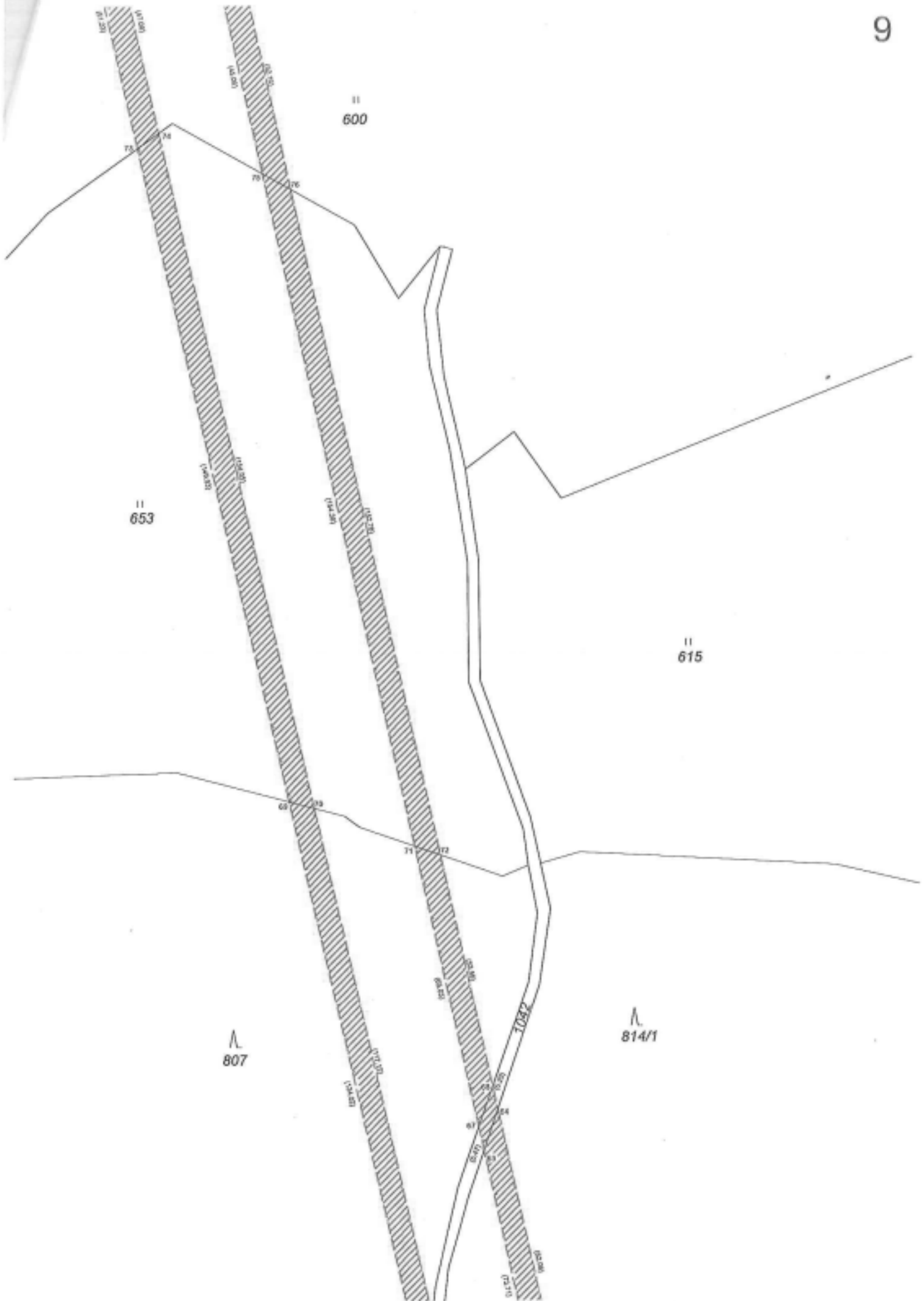
II
635

II
634

672
672
670
670

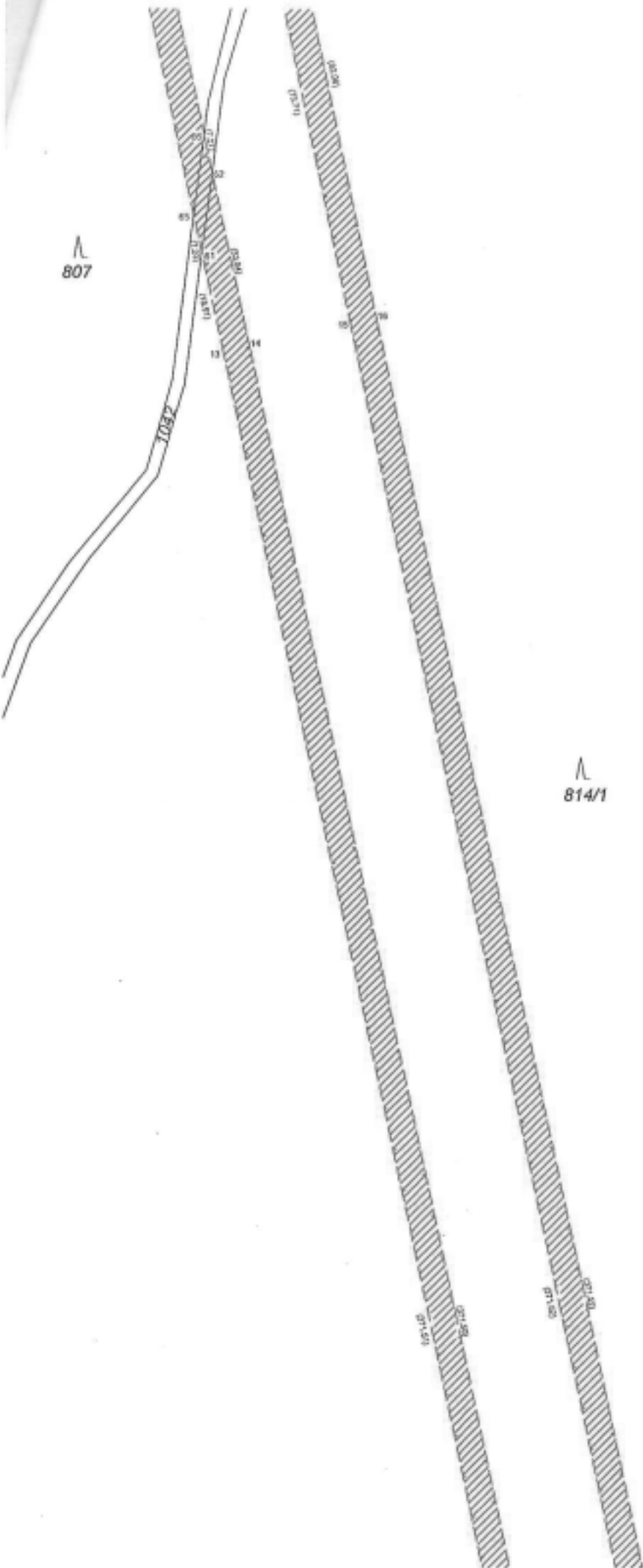


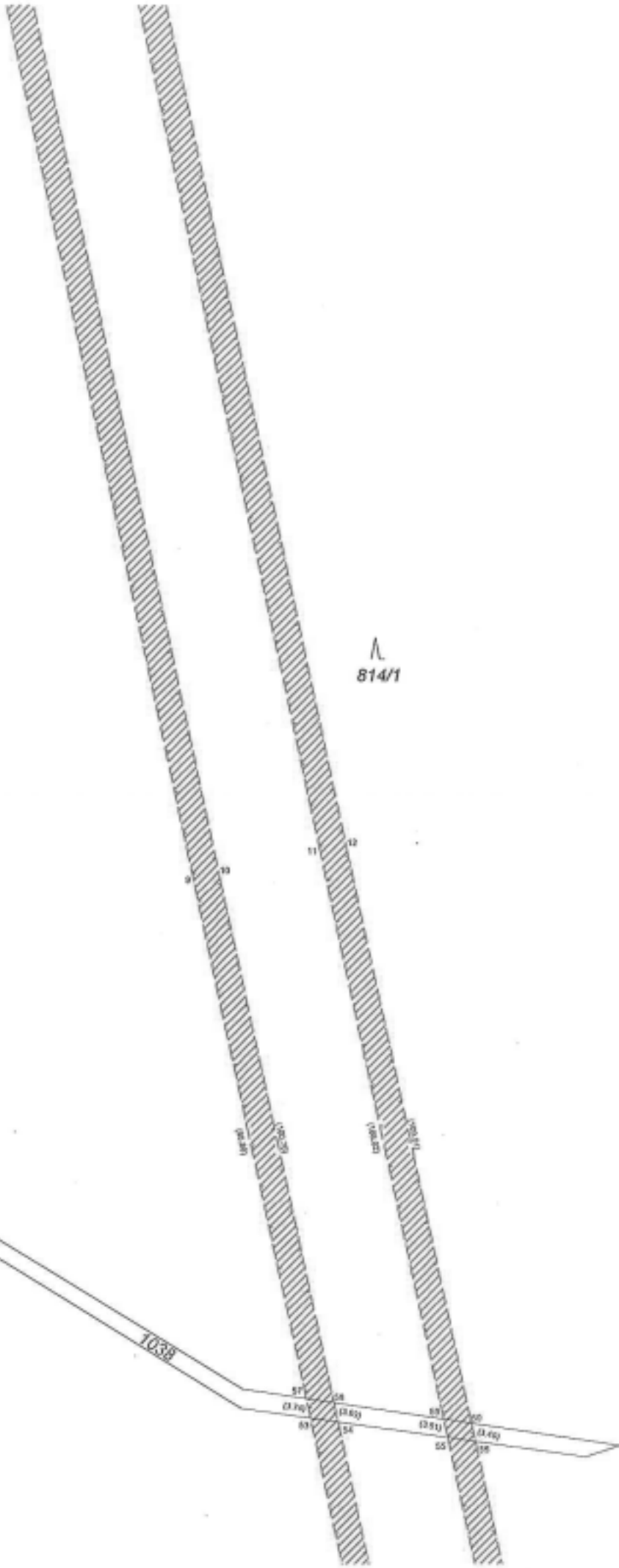




807

814/1





814/1

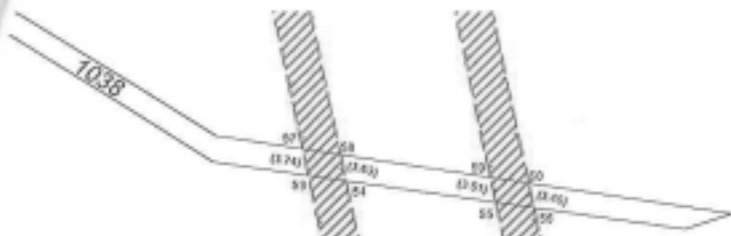
1038

1038

1039

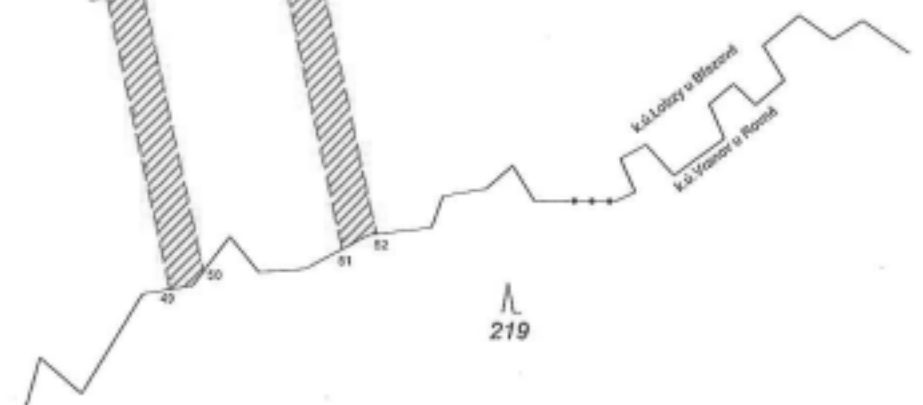
1038

1039



814/1

100000
100000
100000
100000



219

VÝKAZ DOSAVADNÍHO A NOVÉHO STAVU ÚDAJŮ KATASTRU NEMOVITOSTÍ

Dosavadní stav				Nový stav														
Označení pozemku parc. číslem	Výměra parcely		Druh pozemku	Označení pozemku parc. číslem	Výměra parcely		Druh pozemku	Typ stavby	Způsob využití	Způsob využití	Způsob využití	Porovnání se stavem evidence původních vztahů				Označení dílu		
	ha	m ²	Způsob využití		ha	m ²	Způsob využití	Způsob využití				Díl plochání z pozemku označeného v		Číslo listu vlastnický	Výměra dílu			
												katastru nemovitostí	dřívejší poz. evidenci		ha		m ²	
190/1												190/1		222				
200/1												200/1		222				
333/4												333/4		1				
333/5												333/5		1				
333/6												333/6		222				
333/7												333/7		222				
407												407		222				
445												445		10002				
462												462		10002				
494												494		223				
495												495		216				
497												497		10002				
501												501		222				

Oprávněný: dle právních listin

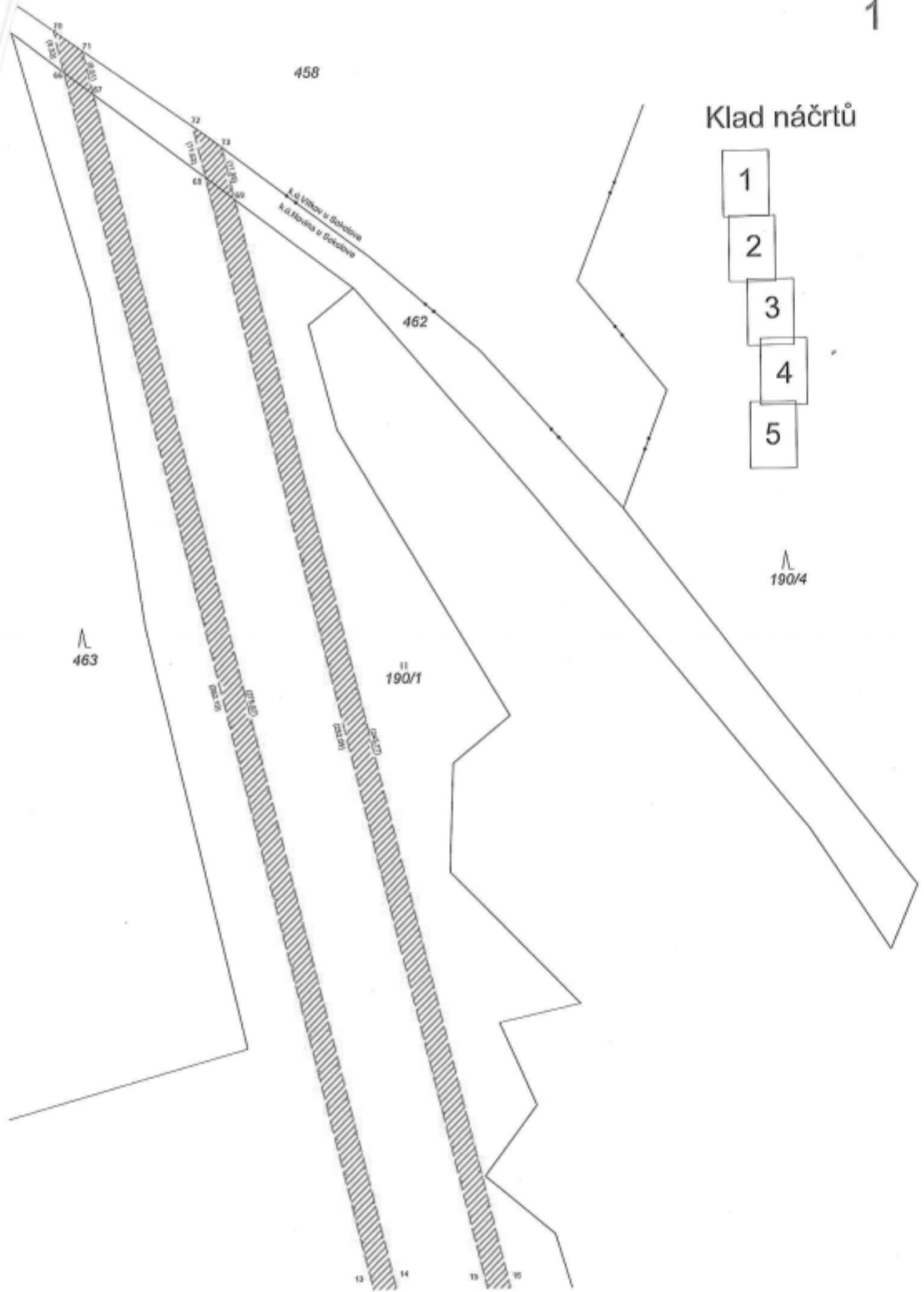
Druh VB: umístění a provozování zařízení přenosové soustavy (dle právních listin)

<p>GEOMETRICKÝ PLÁN pro vymezení rozsahu věcného břemene k části pozemků</p>	<p>Geometrický plán ověřil úředně oprávněný zeměměřický inženýr</p>	<p>Státní podpis ověřil úředně oprávněný zeměměřický inženýr.</p>
<p>Vykotlářel: Hrdlička spol. s r.o. Za Lužinami 1084/33 155 00 Praha 5 - Stodůlky</p> <p>Číslo plánu: 94-141623/2015</p> <p>Okres: Sokolov</p> <p>Obec: Sokolov</p> <p>Kat. území: Novina u Sokolova</p> <p>Mapový list: Sokolov 5-8/31,33 5-9/11</p> <p><small>Dosavadním vlastníkem pozemků byla poskytnuta možnost seznámit se v terénu s průběhem navrhovaných nových hranic, které byly označeny předepsaným způsobem.</small></p>		

Seznam souřadnic (S-JTSK):

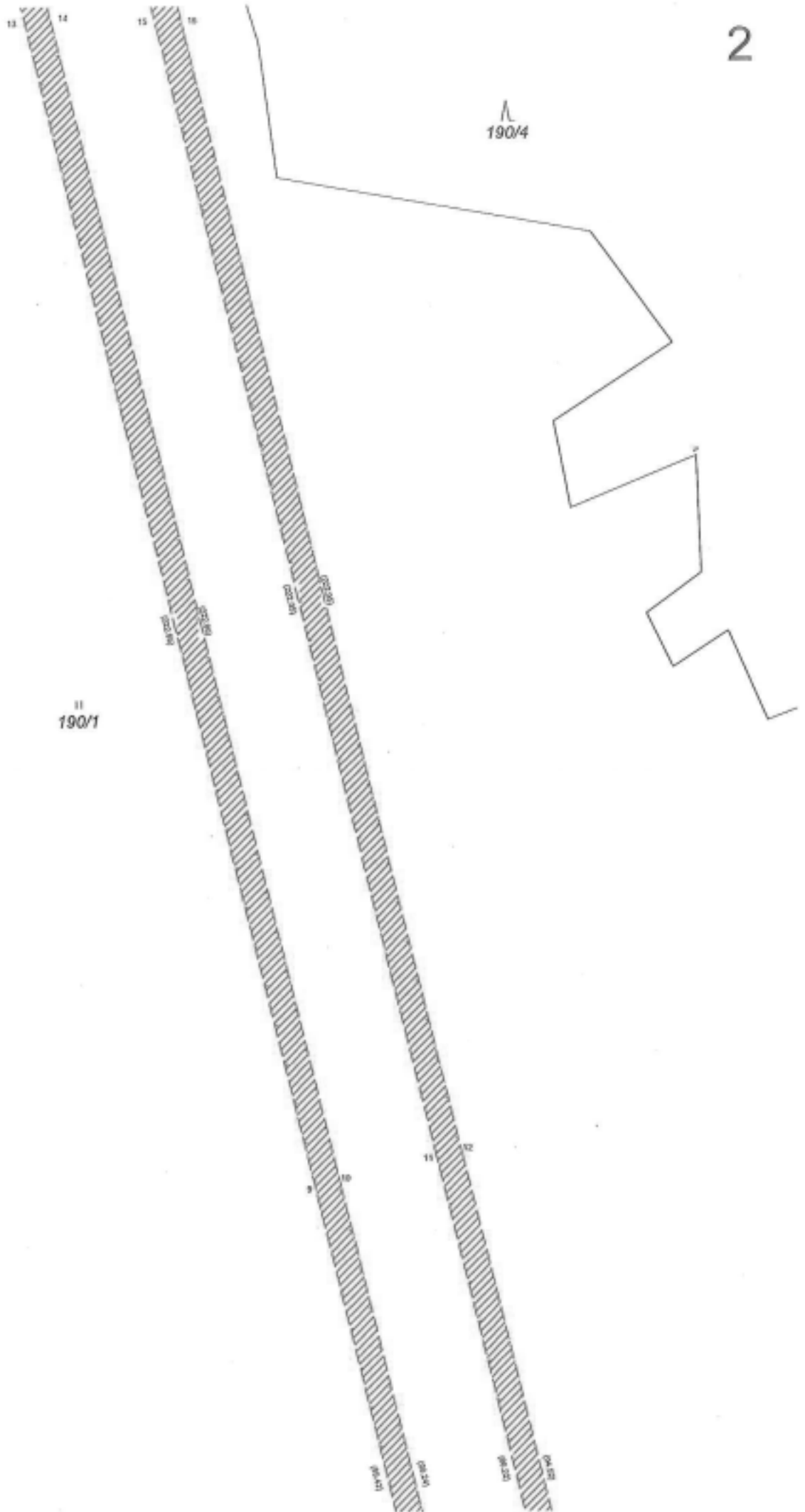
Souřadnice pro zápis do KN

Číslo bodu	Y	X	kk	Poznánka
614653-61-147	864767.99	1018434.08	8	k.ú. Lobzy u Březové
614653-61-148	864760.60	1018430.15	8	k.ú. Lobzy u Březové
614653-61-149	864735.56	1018422.74	8	k.ú. Lobzy u Březové
614653-61-150	864728.81	1018420.36	8	k.ú. Lobzy u Březové
1	864643.52	1018158.08	3	
2	864637.63	1018158.64	3	
3	864615.73	1018160.74	3	
4	864609.85	1018161.30	3	
5	864720.69	1017832.51	3	
6	864715.83	1017831.34	3	
7	864696.97	1017826.79	3	
8	864692.11	1017825.62	3	
9	864781.63	1017579.74	3	
10	864776.77	1017578.57	3	
11	864757.91	1017574.02	3	
12	864753.05	1017572.85	3	
13	864833.89	1017363.00	3	
14	864829.03	1017361.82	3	
15	864810.17	1017357.28	3	
16	864805.31	1017356.11	3	
17	864755.64	1018406.69	8	
18	864752.58	1018412.44	8	
19	864707.75	1018374.48	8	
20	864708.28	1018363.09	8	
21	864715.01	1018329.50	8	
22	864717.16	1018321.36	8	
23	864717.02	1018321.05	8	
24	864712.35	1018323.62	8	
25	864705.32	1018356.62	8	
26	864704.85	1018368.17	8	
27	864707.37	1018312.63	8	
28	864680.87	1018303.15	8	
29	864674.50	1018302.08	8	
30	864708.88	1018303.01	8	
31	864701.69	1018300.09	8	
32	864677.02	1018294.74	8	
33	864670.93	1018294.32	8	
34	864610.19	1018159.90	8	
35	864615.10	1018139.88	8	
36	864636.25	1018076.37	8	
37	864629.71	1018080.27	8	
38	864640.01	1018060.92	8	
39	864635.27	1018057.56	8	
40	864698.48	1017926.21	8	
41	864693.82	1017923.47	8	
42	864676.21	1017912.11	8	
43	864671.58	1017909.41	8	
44	864736.85	1017765.50	8	
45	864732.62	1017761.70	8	
46	864716.21	1017746.97	8	
47	864710.01	1017751.36	8	
48	864712.99	1017739.03	8	
49	864713.21	1017738.10	8	
50	864748.52	1017717.06	8	
51	864742.66	1017720.06	8	
52	864721.86	1017723.56	8	
53	864717.34	1017720.97	8	
54	864751.72	1017703.79	8	
55	864748.60	1017695.43	8	
56	864732.43	1017679.70	8	
57	864728.08	1017676.41	8	
58	864755.35	1017688.75	8	
59	864750.98	1017685.53	8	
60	864734.13	1017672.64	8	
61	864729.72	1017669.60	8	
62	864758.33	1017676.40	8	
63	864753.51	1017675.05	8	
64	864735.36	1017667.56	8	
65	864730.80	1017665.13	8	
66	864900.15	1017088.70	8	
67	864893.69	1017093.63	8	
68	864869.26	1017112.25	8	
69	864862.82	1017117.16	8	
70	864902.34	1017079.63	8	
71	864895.99	1017084.09	8	
72	864871.99	1017100.94	8	
73	864865.59	1017105.64	8	



Klad náčrtů

- 1
- 2
- 3
- 4
- 5



190/1

190/4

190/1
190/1
190/1
190/1

II 190/1

II 200/1

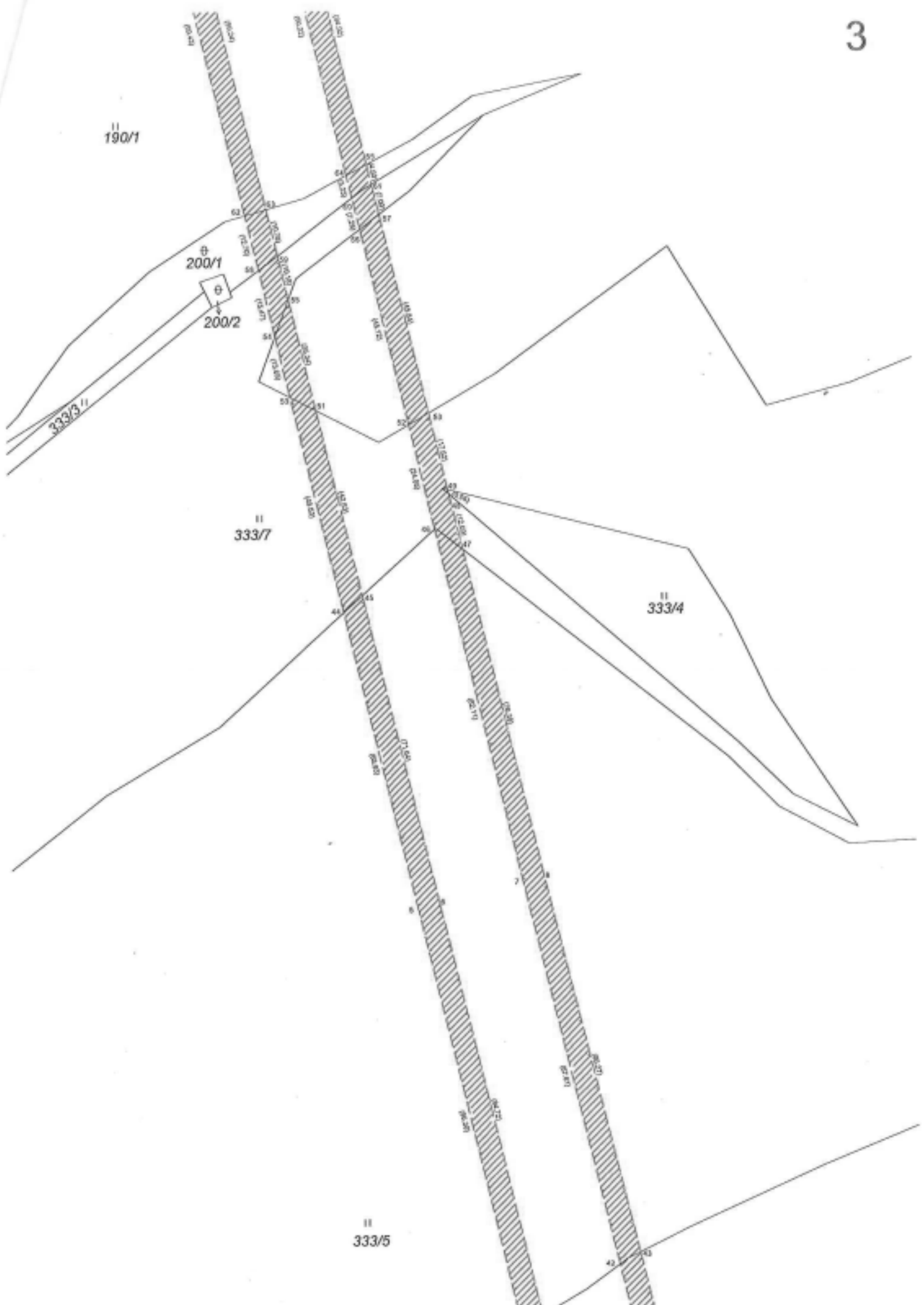
II 200/2

333/3

II 333/7

II 333/4

II 333/5



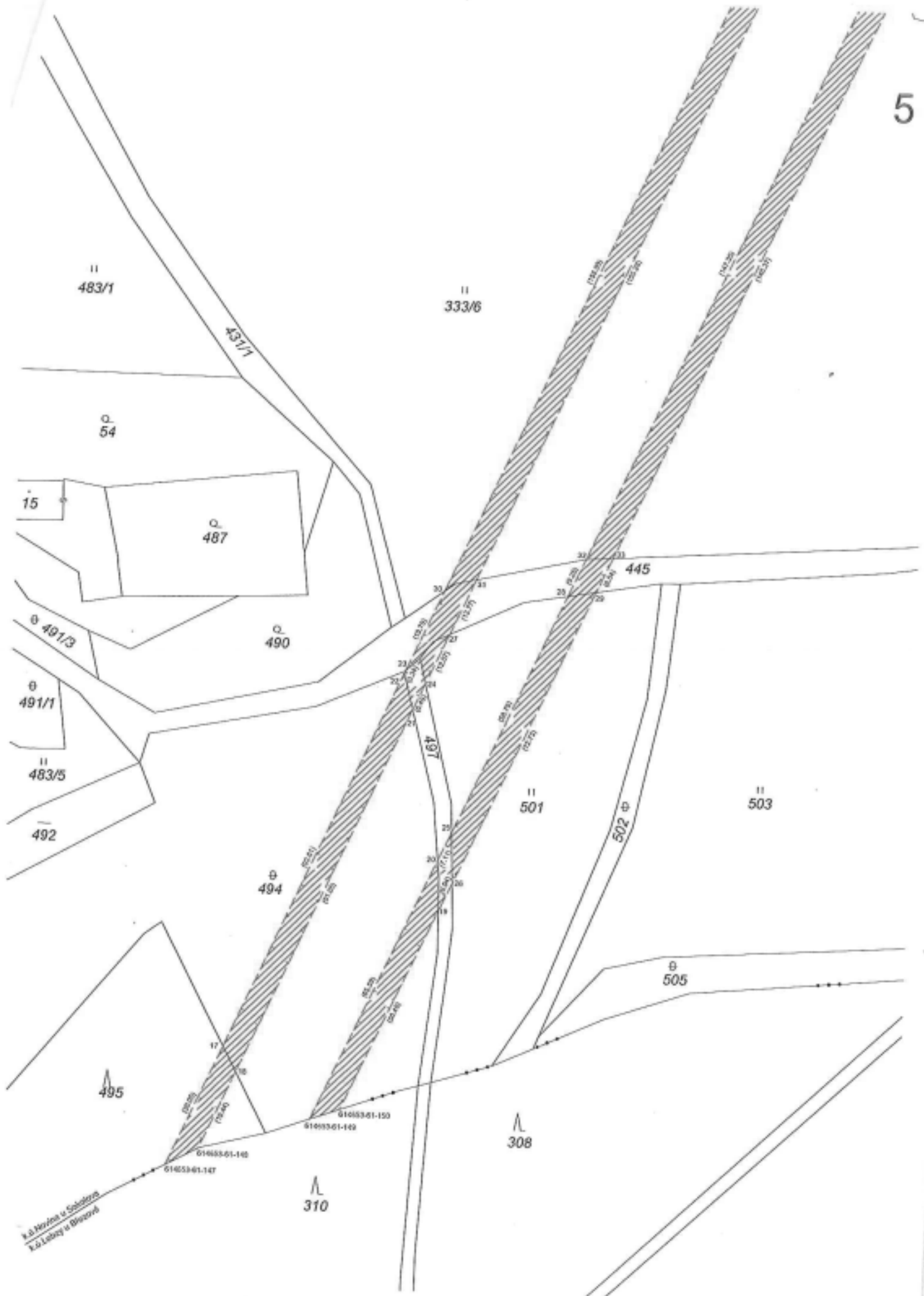
II
333/5

II
333/6

II
333/5

III
407





K.A. Hovna a Soudova
K.A. Labay a Brezova

495

310

308

II 483/1

II 333/6

Q. 54

Q. 487

Q. 490

15

Q. 491/3

Q. 491/1

II 483/5

492

Q. 494

Q. 502

Q. 505

II 501

II 503

445

II 497

61403301-147

61403301-148

61403301-149

61403301-150

17

18

19

20

21

22

23

24

25

26

27

28

29

30

31

32

33

34

35

36

37

38

39

40

41

42

43

44

45

46

47

48

49

50

51

52

53

54

55

56

57

58

59

60

61

62

63

64

65

66

67

68

69

70

71

72

73

74

75

76

77

78

79

80

81

82

83

84

85

86

87

88

89

90

91

92

93

94

95

96

97

98

99

100

GEOMETRICKÝ PLÁN

pro
vymezení rozsahu věcného
břemene k části pozemku

Vyhovitel:
Hrdička spol. s r.o.
Za Lužnami 1084/33
Praha 5 Stodůlky

Číslo plánu: 168-141623/2015

Okres: Sokolov

Obec: Nová Ves

Kat. území: Nová Ves u Sokolova

Mapový list: (DKM) Mariánské Lázně 4-2/33 *

Dodatečně vlastníkům pozemků byla poskytnuta
možnost seznámit se v terénu s průběhem
navrhovaných nových hranic, které byly omezeny
předepsaným způsobem.

*) Mariánské Lázně 4-2/34
Mariánské Lázně 4-3/12,21,23,41,43
Mariánské Lázně 4-4/21

VÝKAZ DOSAVADNÍHO A NOVÉHO STAVU ÚDAJŮ KATASTRU NEMOVITOSTÍ

Dosavadní stav				Nový stav											
Označení pozemku parc. číslem	Výměra parcely		Druh pozemku	Označení pozemku parc. číslem	Výměra parcely		Druh pozemku	Typ stavby	Způsob určení výměry	Pozemčí se stavem evidence právních vztahů				Označení dluhu	
	ha	m ²	Způsob využití		ha	m ²	Způsob využití	Způsob využití		Dle předcházejícího pozemku označeného		Číslo listu vlastnický	Výměra dluhu		
										katastru nemovitostí	druhým poz. svěřenci		ha		m ²
576										576				99	
609/1										609/1				99	
609/3										609/3				120	
610/2										610/2				1	
610/7										610/7				99	
610/9										610/9				99	
613										613				34	
627/1										627/1				34	
675										675				99	
686										686				99	
688										688				34	
706/1										706/1				120	
711/1										711/1				99	
711/2										711/2				99	
711/14										711/14				99	
711/15										711/15				99	
711/16										711/16				99	
788										788				34	
800/1										800/1				99	
824										824				99	
1010										1010				98	
1053/1										1053/1				98	
1054/1										1054/1				98	
1141/24										1141/24				34	
2015										2015				34	
2016/1										2016/1				34	
2017/1										2017/1				1	
2024/2										2024/2				10002	
2028/1										2028/1				24	
2092										2092				6	
2093										2093				34	

Druh věcného břemene : umístění a provozování zařízení přenosové soustavy (dle právních listin)

Oprávněný : dle právních listin

Seznam souřadnic (S-JTSK):

Souřadnice pro zápis do KN

Číslo bodu	Y	X	kk	Poznámka
742163-110-174	862155.43	1025570.51	8	
742163-110-175	862196.43	1025572.22	8	
146-102	861303.78	1026415.80	8	
1	860857.50	1026796.47	3	
2	860877.68	1026817.85	3	
3	860697.94	1026945.88	3	
4	860728.77	1026959.80	3	
5	860674.83	1027609.63	3	
6	860707.39	1027600.50	3	
7	860831.50	1027845.56	3	
8	860856.07	1027829.41	3	
15	861000.51	1028049.29	8	
16	860973.03	1028061.01	8	
17	861565.89	1026167.80	8	
18	861502.15	1026187.56	8	
19	861500.38	1026189.23	8	
20	861564.88	1026168.75	8	
21	861574.57	1026119.16	8	
22	861639.11	1026098.64	8	
23	861635.03	1026102.50	8	
24	861548.05	1026144.22	8	
25	861470.20	1026217.74	8	
26	861460.81	1026226.61	8	
27	861400.36	1026283.71	8	
28	861449.00	1026278.21	8	
29	861330.56	1026390.08	8	
30	861298.83	1026379.61	8	
31	861293.78	1026384.38	8	
32	861280.84	1026396.61	8	
33	861310.51	1026409.02	8	
34	860708.43	1027569.41	8	
35	860676.16	1027571.40	8	
36	860965.09	1028048.92	8	
37	861308.74	1026410.69	8	
39	861277.07	1026400.16	8	
40	861273.69	1026403.35	8	
41	861242.75	1026473.02	8	
42	861237.43	1026478.05	8	
43	861233.52	1026441.30	8	
44	861211.45	1026462.15	8	
45	861227.82	1026446.68	8	
46	861010.57	1026692.33	8	
47	860984.78	1026676.25	8	
48	861206.64	1026466.69	8	
49	860714.08	1027399.88	8	
50	860681.93	1027405.82	8	
51	860708.65	1027562.64	8	
52	860676.38	1027565.07	8	
53	860806.89	1026885.33	8	
54	860984.26	1026717.18	8	
55	860963.98	1026695.90	8	
56	860963.51	1026736.78	8	
57	860942.79	1026715.91	8	
58	860871.08	1026824.14	8	
59	860843.22	1026809.84	8	
60	860920.56	1026777.35	8	
61	860914.12	1026742.99	8	
62	860933.13	1026765.48	8	
63	860912.18	1026744.82	8	
64	860910.21	1026746.68	8	
65	860754.78	1026935.01	8	
66	860739.14	1026907.31	8	
67	860760.92	1026929.15	8	
68	860745.35	1026901.49	8	
69	860793.40	1026856.50	8	
70	860824.69	1026868.36	8	
71	860801.97	1026848.47	8	

3090/1

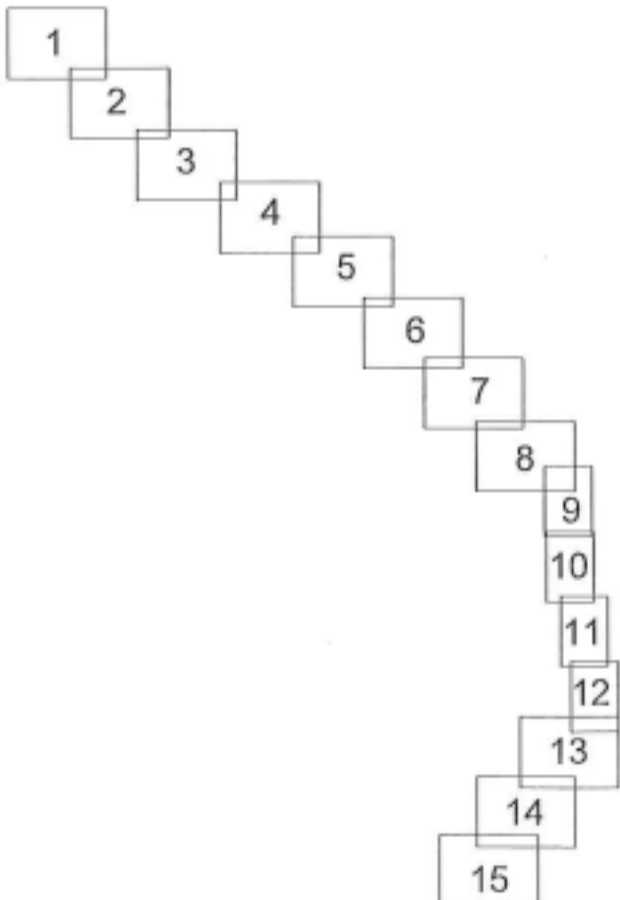
k.ú. Čistá u Rovné
k.ú. Nová Ves u Sokolova

742163-110-175

742163-110-174

627/1

Přehled kladu listů

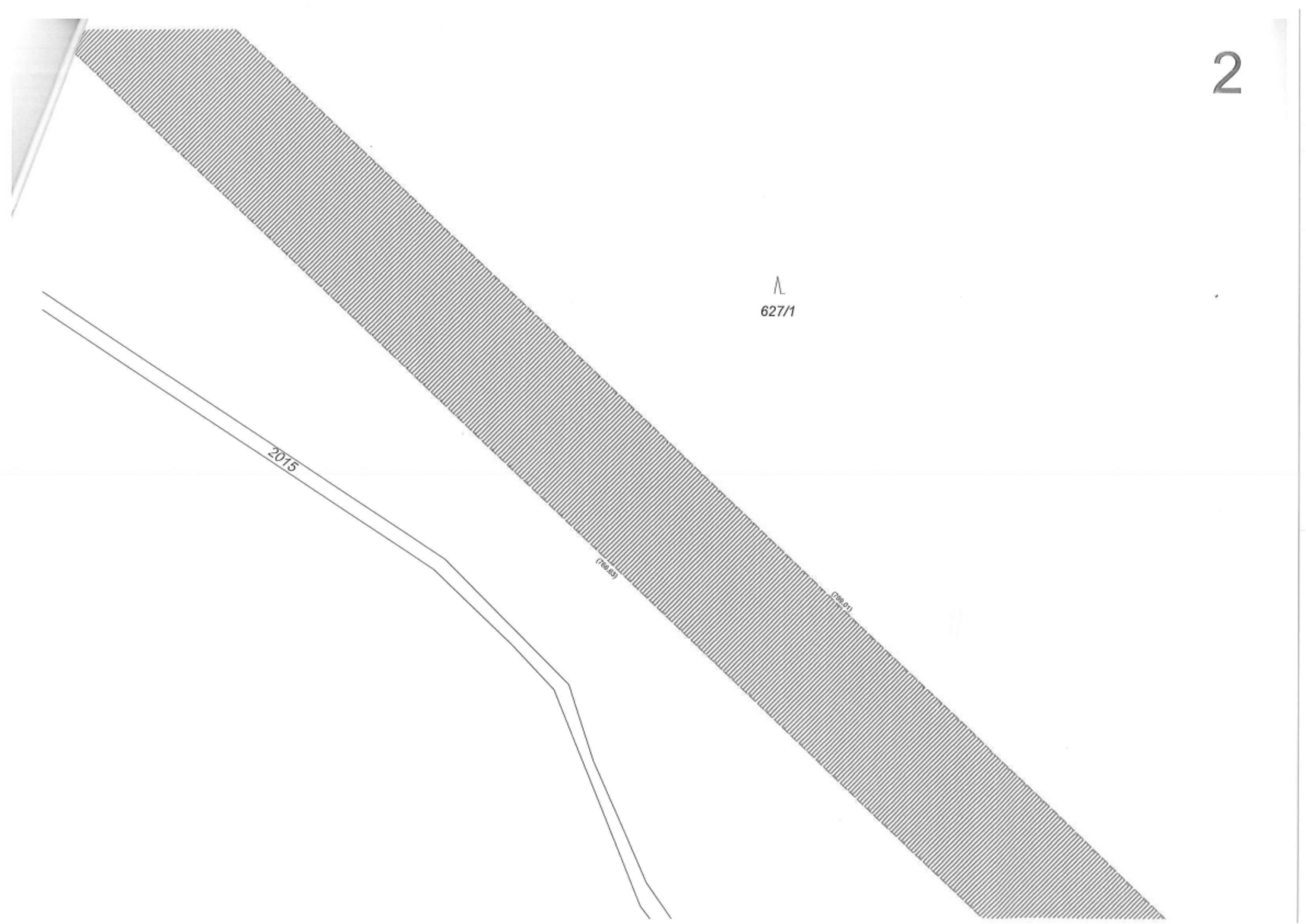


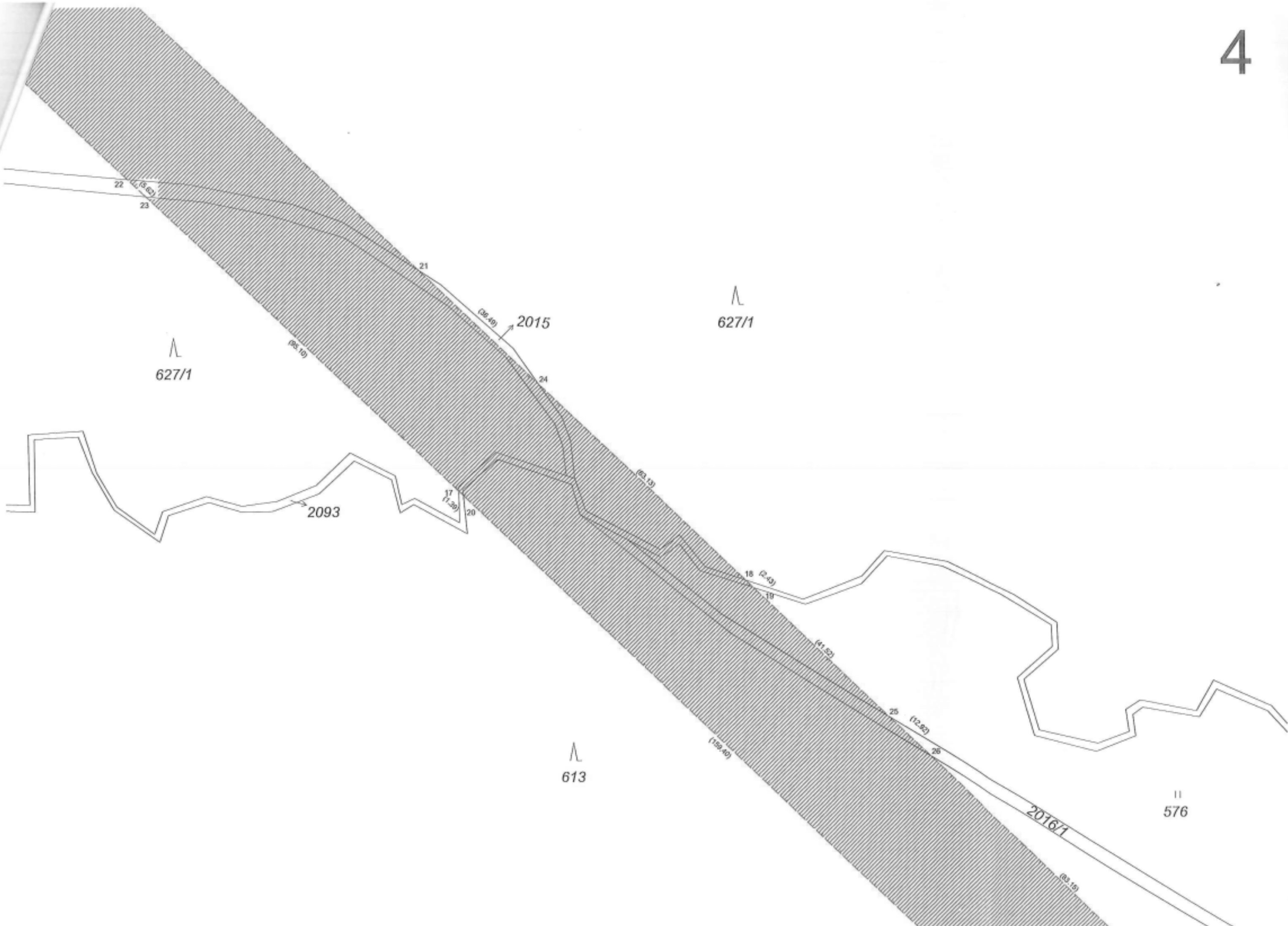
Λ
627/1

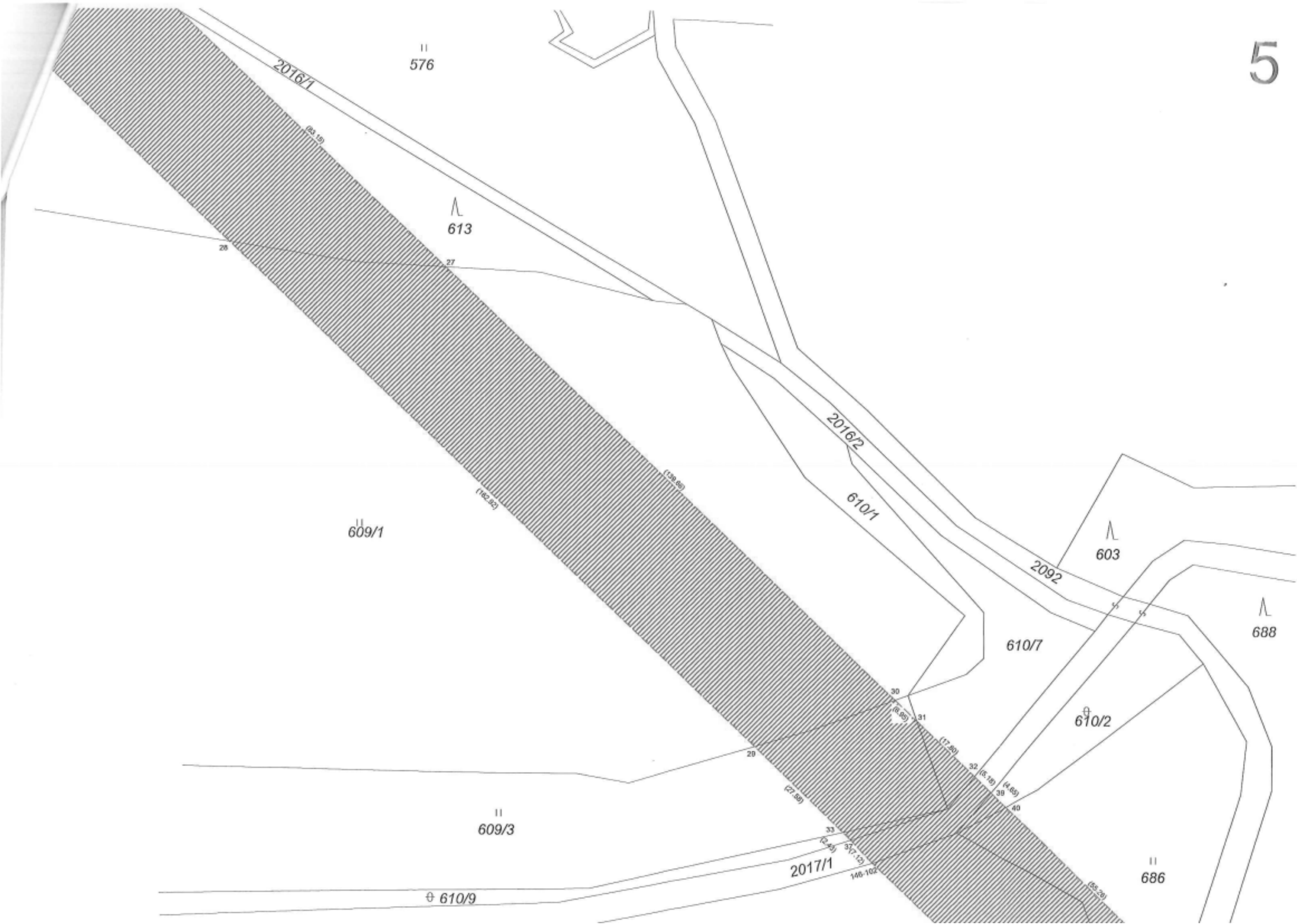
2015

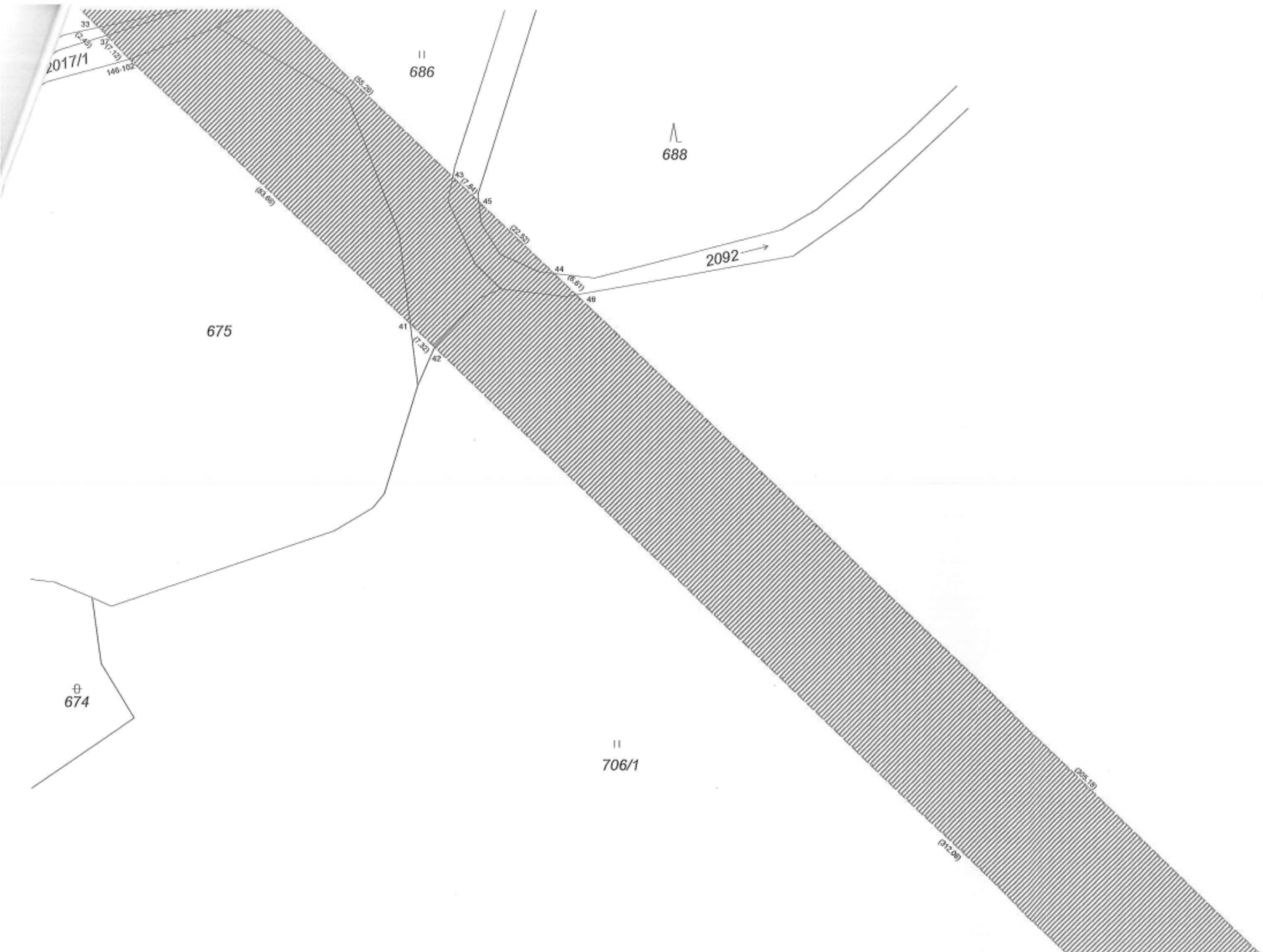
(100.00)

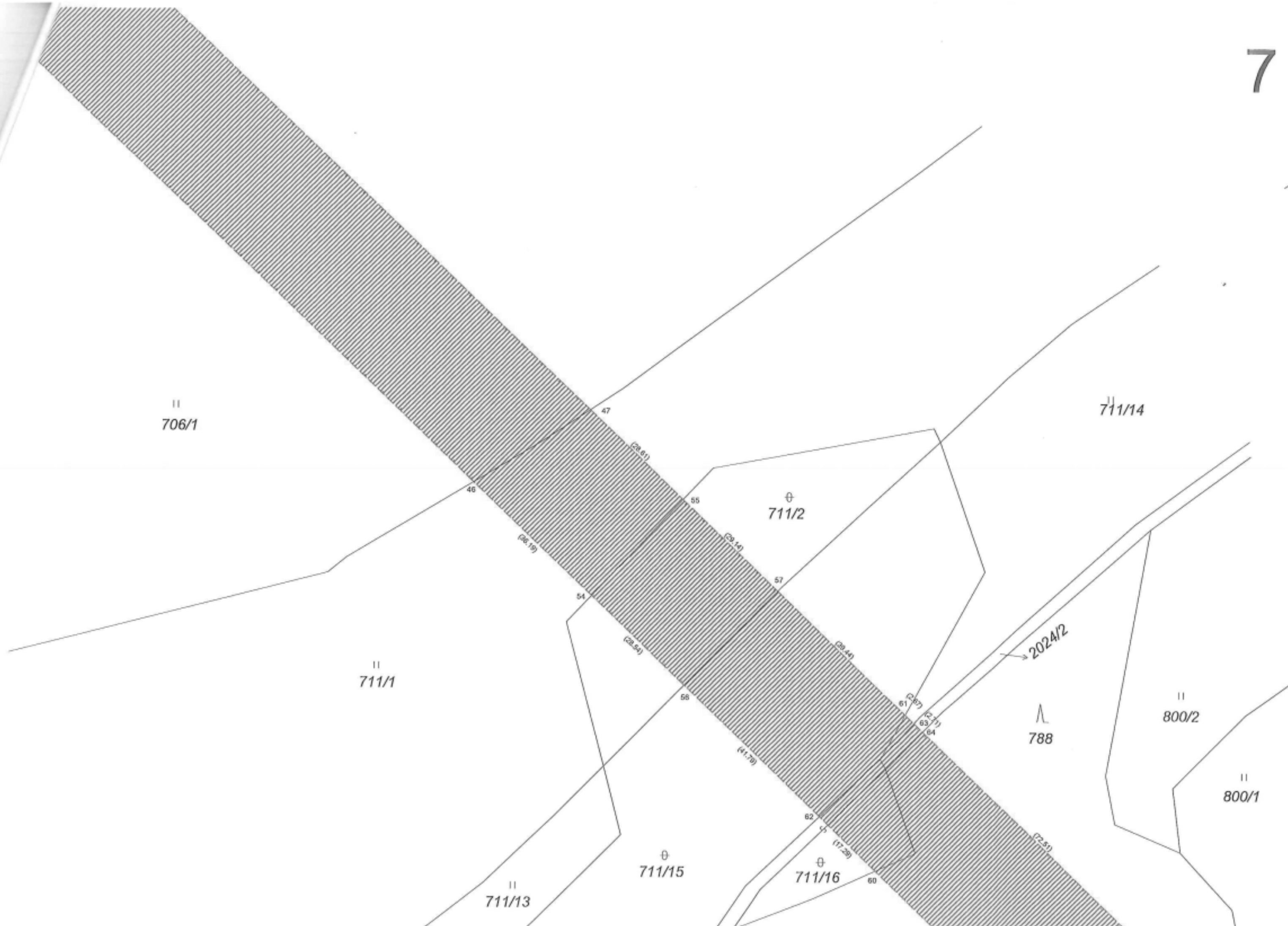
(100.00)











II
706/1

II
711/14

⊕
711/2

II
711/1

788
↑

II
800/2

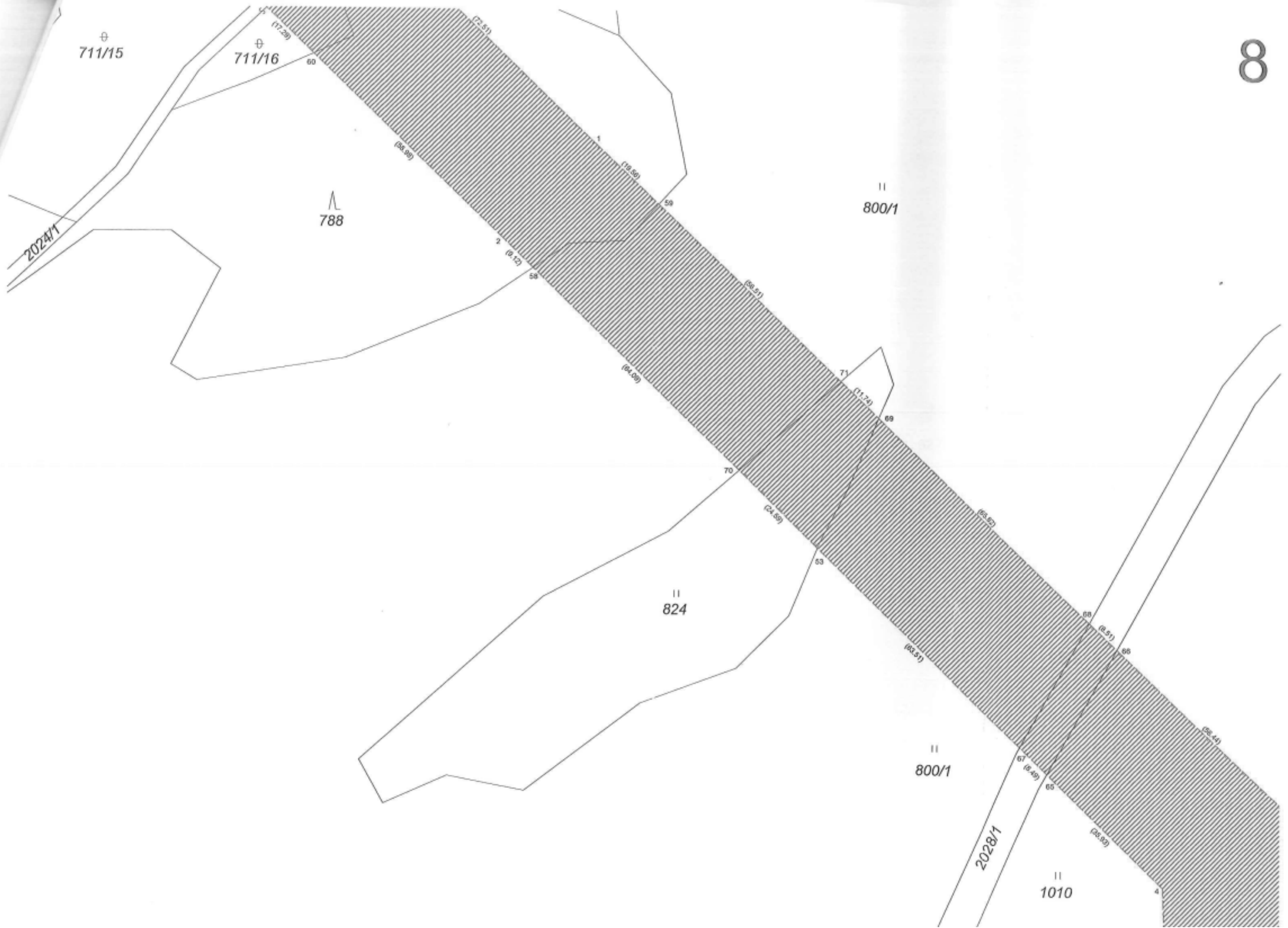
II
800/1

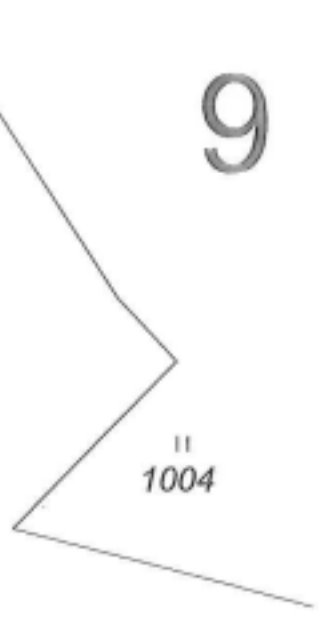
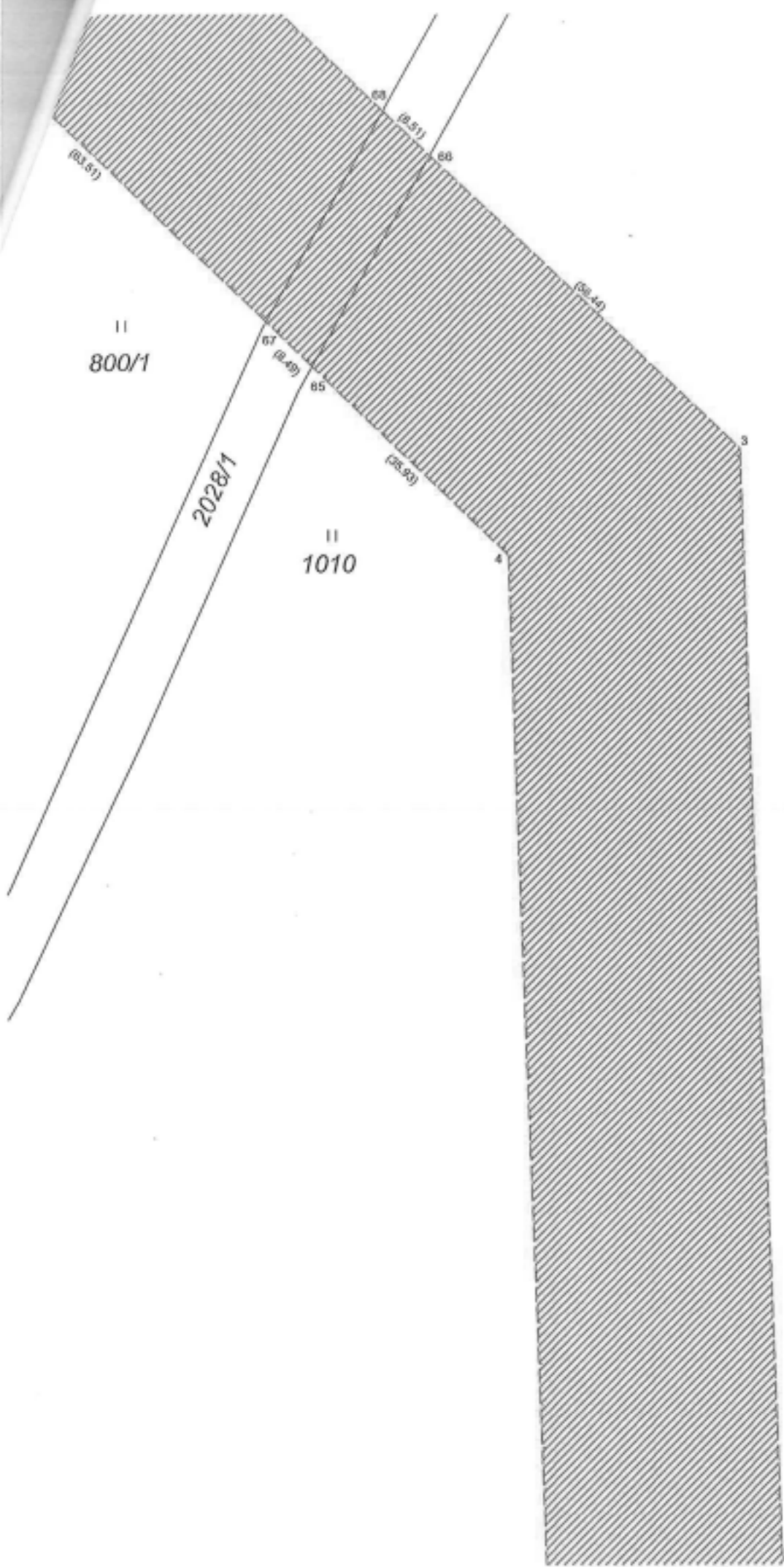
II
711/13

⊕
711/15

⊕
711/16

2024/2
→






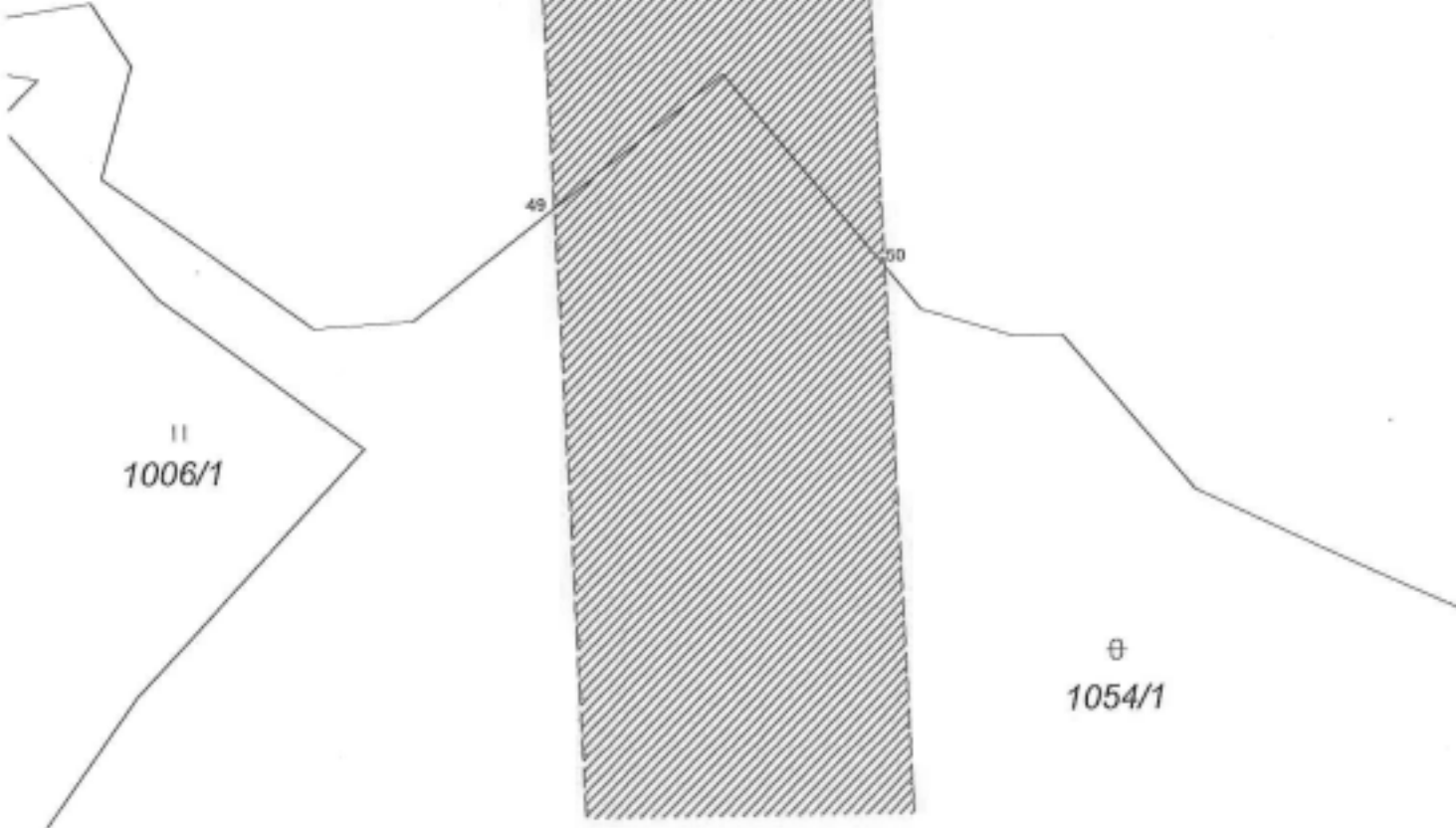
11
1010

(440.23)

(480.22)



II
1010

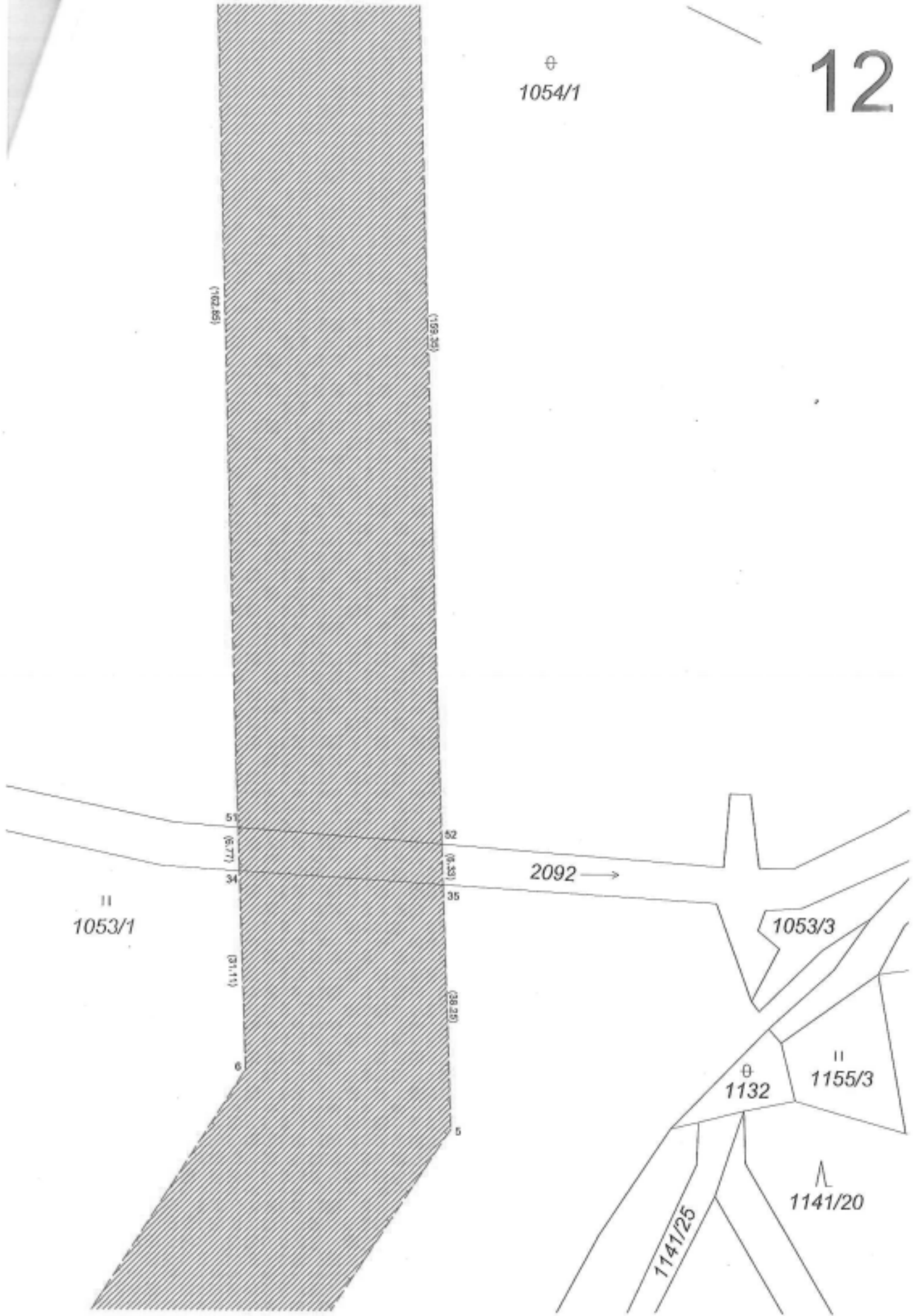


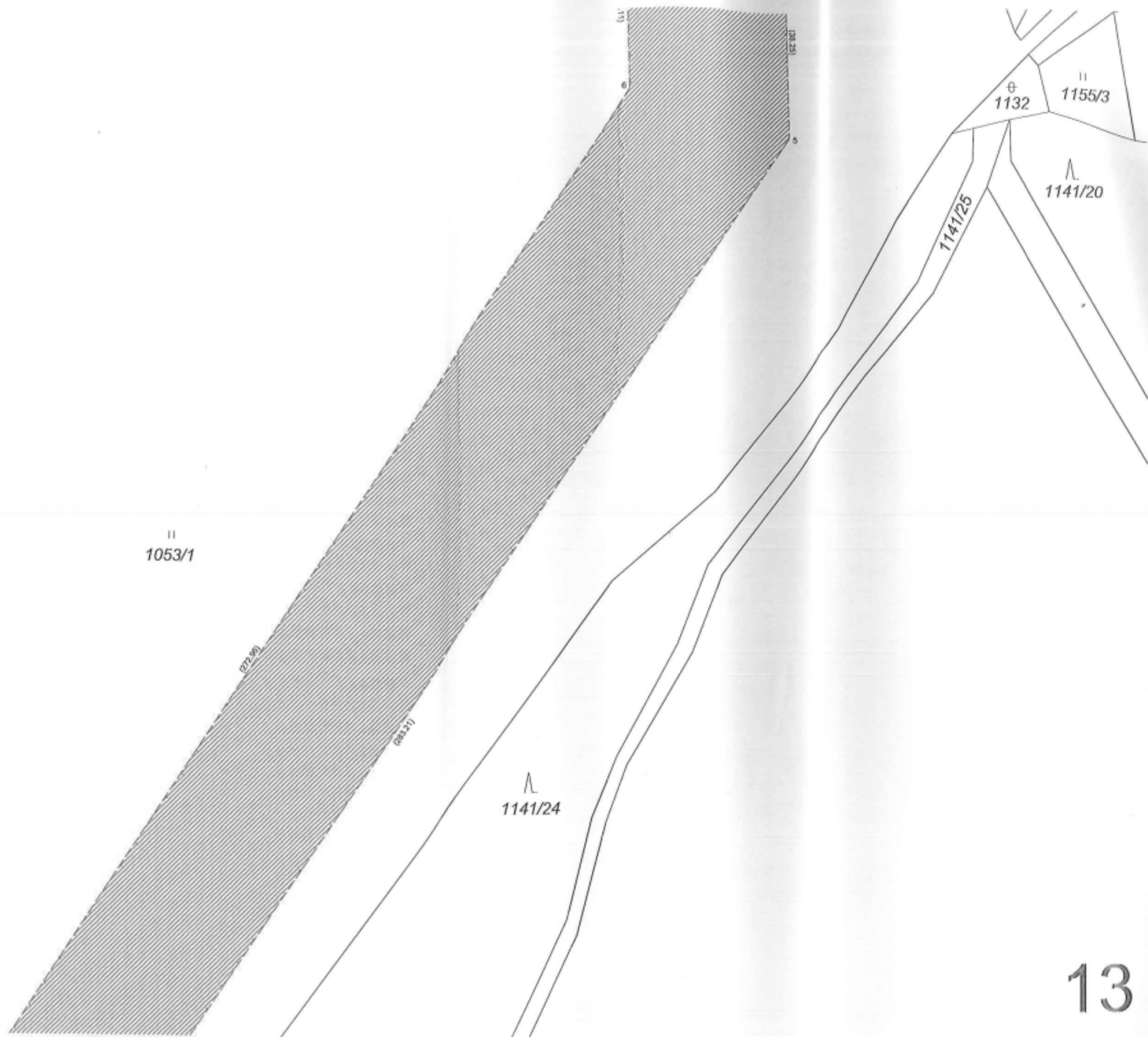
II
1006/1

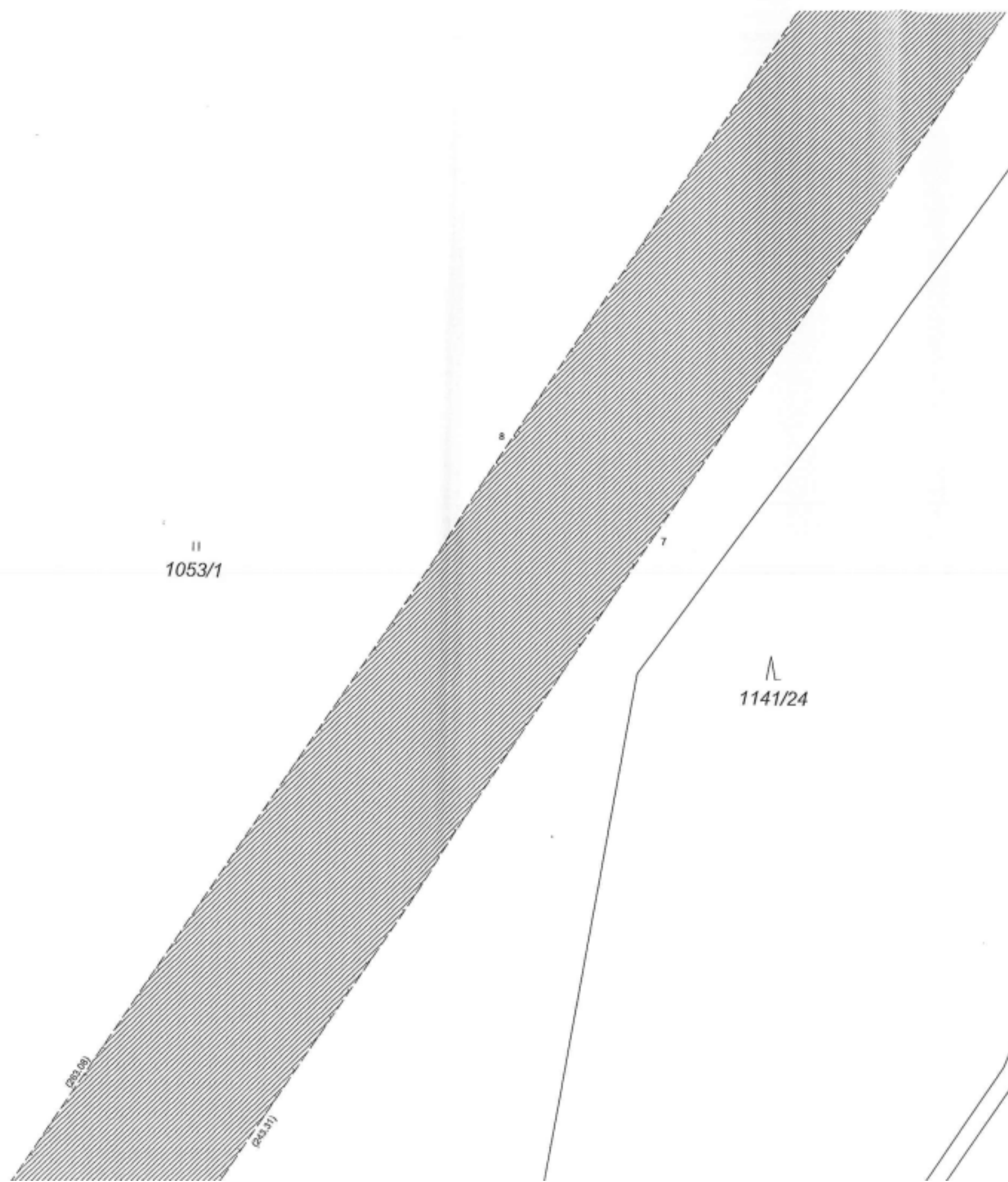
III
1054/1

⊕
1054/1

12







11
1053/1

11
1141/24

1141/25

(202 09)

(203 31)

okres Sokolov
k.ú. Nova Ves u Sokolova
okres Prameny
okres Cheb

II
1053/1

(201.0)

(203.7)

15

16 (14.48)

85

1141/24

1141/25

VÝKAZ DOSAVADNÍHO A NOVÉHO STAVU ÚDAJŮ KATASTRU NEMOVITOSTÍ

Dosavadní stav				Nový stav											
Dosažení pozemku parc. číslo	Výměra parcel		Druh pozemku	Označení pozemku parc. číslo	Výměra parcel		Druh pozemku	Typ stavby	Způsob uřízení výjeř	Porovnávací stavem evidence právních vztahů					
	ha	m ²	Způsob využití		ha	m ²	Způsob využití	Způsob využití		Díl předcházející z pozemku označeného v		Číslo listu vlistovní	Výměra dlu		Označení dlu
										katastr nemovitosti	dříveji poz. evidenc		ha	m ²	
457/2										457/2		424			
458										458		404			
459										459		1			
460										460		404			
465/1										465/1		404			
465/2										465/2		404			
465/3										465/3		272			
476/4										476/4		272			
476/7										476/7		268			
476/9										476/9		272			
515/1										515/1		1			

Druh věcného břemene : umístění a provozování zařízení přenosové soustavy (dle právních listin)

Oprávněný : dle první listiny

Seznam souřadnic (S-JTSK) :
Souřadnice pro zápis do KN

Číslo bodu	Y	X	kk	Poznámka
782955-94-70	864902.34	1017079.63	8	břemeno
782955-94-71	864895.99	1017084.09	8	břemeno
782955-94-72	864871.39	1017100.94	8	břemeno
782955-94-73	864865.59	1017105.64	8	břemeno
1	865064.56	1016725.64	3	břemeno
2	865053.09	1016782.64	3	břemeno
3	864927.38	1016943.67	3	břemeno
4	864936.20	1016858.92	3	břemeno
5	864978.94	1016855.64	3	břemeno
7	864962.60	1016826.09	3	břemeno
8	864939.42	1016828.10	3	břemeno
9	864939.68	1016825.53	3	břemeno
10	864917.64	1016994.28	3	břemeno
11	864921.79	1016999.12	3	břemeno
12	865080.38	1016796.05	3	břemeno
13	865098.31	1016738.16	3	břemeno
14	864894.41	1016985.90	3	břemeno
15	864914.44	1016860.59	3	břemeno
16	864832.01	1016866.91	3	břemeno
17	864829.54	1016837.61	3	břemeno
18	864919.35	1016829.84	3	břemeno
19	864920.44	1016823.02	3	břemeno
20	864898.56	1016990.74	3	břemeno
21	864913.24	1017034.50	8	břemeno
22	864921.21	1017001.51	8	břemeno
23	864907.35	1017036.99	8	břemeno
24	864917.41	1016995.24	8	břemeno
25	864885.27	1017045.85	8	břemeno
26	864879.44	1017048.08	8	břemeno
27	864901.41	1016968.86	8	břemeno
28	864902.21	1016962.72	8	břemeno
29	864908.15	1016917.26	8	břemeno
30	864898.00	1016963.42	8	břemeno

Seznam souřadnic (S-JTSK) :
Souřadnice pro zápis do KN

Číslo bodu	Y	X	kk	Poznámka
31	864898.89	1016957.89	8	břemeno
32	864905.91	1016913.95	8	břemeno
33	864884.03	1016862.92	8	břemeno
34	864863.77	1016864.47	8	břemeno
35	864866.38	1016864.73	8	břemeno
36	864847.66	1016836.04	8	břemeno
37	864851.53	1016835.71	8	břemeno
38	864878.57	1016833.37	8	břemeno
39	864918.25	1016989.60	8	břemeno
40	864920.01	1016976.11	8	břemeno
41	864922.92	1016997.67	8	břemeno
42	864929.37	1016989.42	8	břemeno
43	864965.31	1016943.39	8	břemeno
44	864995.80	1016904.35	8	břemeno
45	865072.97	1016805.53	8	břemeno
46	865051.18	1016785.08	8	břemeno
47	864980.61	1016875.48	8	břemeno
48	864950.88	1016913.57	8	břemeno
49	865087.11	1016774.33	8	břemeno
50	865089.33	1016767.14	8	břemeno
51	865093.82	1016752.66	3	břemeno
52	865095.12	1016748.45	3	břemeno
53	865062.27	1016737.04	3	břemeno
54	865061.45	1016741.10	3	břemeno
55	865059.12	1016752.69	8	břemeno
56	865057.31	1016761.69	8	břemeno

GEOMETRICKÝ PLÁN

pro

vymezení rozsahu věcného břemene k části pozemku

Vyhovitel:
Hrdlička s.r.o.
Za Lužnicí 1084/33
155 00 Píseň 5

Číslo plánu: 504-141623/2015

Okres: Sokolov

Obec: Sokolov

Kat. území: Vlčkov u Sokolova

Mapový list: Sokolov 6-B/24, 5-B/13,5-8/31(DKM)

Dosažené věcné břemeno pozemku bylo poskytnuto
možností stanovenou ve věcné smlouvě s původním
soutřetavajícím majitelem, které byly označeny
předepsaným způsobem:

....

Geometrický plán ověřil úřední oprávněný zeměměřičský úřad:

Střezopis ověřil úřední oprávněný zeměměřičský úřad:





VÝKAZ DOSAVADNÍHO A NOVÉHO STAVU ÚDAJŮ KATASTRU NEMOVITOSTÍ

Dosavadní stav				Nový stav												
Označení pozemku poc. listům	Výměra pozemky		Druh pozemku	Označení pozemku poc. listům	Výměra pozemky		Druh pozemku	Typ stavby	Způsob určení výměry	Porovnání se stavem existence právních vztahů				Označení dlu		
	ha	m ²	Způsob využití		ha	m ²	Způsob využití	Způsob využití		Dle příslušné z pozemku označeného v		Číslo listu výměry	Výměra dlu			
										katastru nemovitostí	dřívejší poz. existenci		ha		m ²	
113/1										113/1			80			
148										148			5			
157/1										157/1			80			
212										212			5			
219										219			5			
400										400			80			
402/1										402/1			80			
406										406			80			
408/1										408/1			80			
546										546			10002			
587										587			80			
635										635			80			
648										648			5			
724/1										724/1			80			
1742/2										1742/2			5			
1743										1743			5			
1745/4										1745/4			80			
1745/8										1745/8			10002			
1757										1757			80			
1803										1803			5			
1815										1815			4			
1821										1821			10002			

Druh věcného břemene: umístění a provozování zařízení přenosové soustavy (dle právních listů)

Oprávněný: dle právních listů

GEOMETRICKÝ PLÁN	Geometrický plán ověřil (číslo a příjmení zeměměřičský inženýr)	Státní podpis úředně oprávněný zeměměřičský inženýr:
pro vymezení rozsahu věcného břemene k části pozemku Vyhotovitel: Hrdlička spol. s r.o. Za Lužinami 1084/33 155 00 Praha 5 - Stodůlky	Jméno: Číslo pozemku: Dne: Měsíc: Katastr:	[Podpis inženýra]
Číslo plánu: 117-141623/2015 Obec: Sokolov Katastr: Rovně Katastrální území: Vranov u Rovně Mapačíslo: Mariánské Lázně 6-014, *) Dosavadní vztahům pozemků byla poskytnuta možnost srovnání se vztahy s půdorysem současných nových hranic, které byly sestaveny předepsaným způsobem.		

*) další map. listy: 6-1/22, /24, 5-1/13, /31, /32, /33, /34 (DKM)

Seznam souřadnic (S-JTSK):

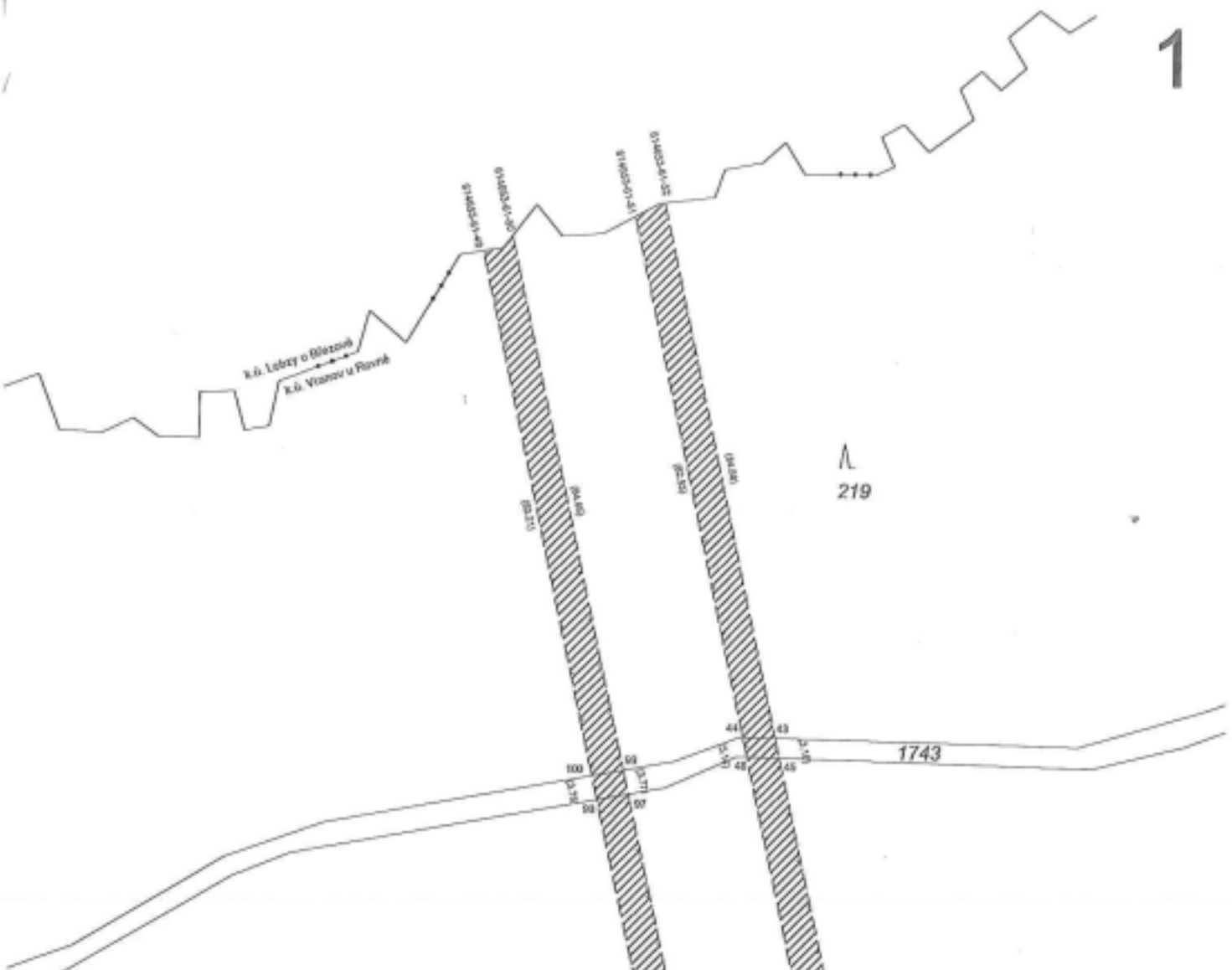
Souřadnice pro zápis do KH

Číslo bodu	Y	X	kk
614653-61-49	865459.61	1021527.40	8
614653-61-50	865454.98	1021525.33	8
614653-61-51	865439.81	1021522.19	8
614653-61-52	865431.16	1021520.03	8
742163-110-100	864169.91	1023701.35	8
742163-110-101	864174.26	1023704.07	8
742163-110-177	864199.11	1023647.09	8
114-756	864202.79	1023636.86	8
1	864281.28	1023562.53	3
2	864284.74	1023566.19	3
3	864298.06	1023580.30	3
4	864301.47	1023583.91	3
5	864552.78	1023346.53	3
6	864549.36	1023342.92	3
7	864536.04	1023328.81	3
8	864532.59	1023325.16	3
9	864696.38	1023170.46	3
10	864699.82	1023174.11	3
11	864713.15	1023188.21	3
12	864716.57	1023191.83	3
13	864908.60	1022970.00	3
14	864912.04	1022973.65	3
15	864925.36	1022987.75	3
16	864928.79	1022991.37	3
17	865029.72	1022896.04	3
18	865009.53	1022874.67	3
19	865172.00	1022719.31	3
20	865177.25	1022722.02	3
21	865196.42	1022732.82	3
22	865201.67	1022735.54	3
23	865251.56	1022496.08	3
24	865222.82	1022489.90	3
25	865253.73	1022345.99	3
26	865258.62	1022347.04	3
27	865277.59	1022351.12	3
28	865282.48	1022352.17	3
29	865324.71	1022155.58	3
30	865319.82	1022154.53	3
31	865300.85	1022150.46	3
32	865295.96	1022149.41	3
33	865369.41	1021807.51	3
34	865374.30	1021808.56	3
35	865393.26	1021812.64	3
36	865398.15	1021813.69	3
37	865187.18	1022650.77	8
38	865192.26	1022652.85	8
39	865115.96	1022772.90	8
40	865118.48	1022777.70	8
41	865241.53	1022402.80	8
42	865246.62	1022402.33	8
43	865413.33	1021603.02	8
44	865418.48	1021602.88	8
45	865412.67	1021606.11	8
46	865417.82	1021605.95	8
47	865367.93	1021814.42	8
48	865372.32	1021817.78	8
49	865365.47	1021825.83	8
50	865371.21	1021822.94	8
51	865367.07	1021818.39	8
52	865371.43	1021821.90	8
53	865045.62	1022840.16	8
54	865046.67	1022845.92	8
55	864976.34	1022906.02	8
56	864977.71	1022911.34	8
57	864871.24	1023012.19	8
58	864865.03	1023011.15	8
59	864868.65	1023007.74	8
60	864874.74	1023008.89	8
61	864867.73	1023015.50	8
62	864861.05	1023014.91	8
63	864204.12	1023635.60	8
64	864201.55	1023644.78	8
65	864211.21	1023628.89	8
66	864210.52	1023636.31	8
67	864366.05	1023482.46	8

Seznam souřadnic (S-JTSK):

Souřadnice pro zápis do KH

Číslo bodu	Y	X	kk
68	864371.23	1023484.49	8
69	864531.10	1023326.57	8
70	864535.55	1023329.28	8
71	864459.90	1023393.82	8
72	864464.43	1023396.45	8
73	865051.55	1022834.49	8
74	865052.53	1022840.35	8
75	865056.40	1022829.85	8
76	865057.22	1022835.91	8
77	865066.98	1022819.73	8
78	865067.96	1022825.72	8
79	865209.93	1022548.08	8
80	865215.24	1022546.94	8
81	865220.86	1022498.76	8
82	865223.66	1022508.16	8
83	865245.13	1022409.20	8
84	865236.49	1022426.25	8
85	865239.78	1022410.95	8
86	865241.56	1022425.68	8
87	865210.82	1022544.05	8
88	865216.10	1022543.01	8
89	865211.73	1022660.83	8
90	865216.80	1022662.91	8
91	865128.33	1022796.86	8
92	865130.82	1022801.68	8
93	865262.78	1022420.78	8
94	865266.75	1022425.39	8
95	864551.15	1023341.23	8
96	864555.14	1023344.30	8
97	864436.41	1021611.78	8
98	864441.34	1021612.65	8
99	864437.20	1021608.09	8
100	864442.13	1021608.95	8
101	864398.59	1021811.65	8
102	864393.46	1021811.73	8
103	864989.24	1022934.28	8
104	865046.85	1022873.49	8
105	865046.26	1022880.61	8
106	864986.97	1022929.81	8
107	864900.83	1023017.78	8
108	864897.20	1023014.35	8
109	864894.25	1023024.00	8
110	864889.06	1023022.04	8
111	864171.50	1023699.84	8
112	864175.53	1023702.87	8
113	864208.44	1023671.79	8
114	864208.20	1023665.18	8
115	864381.69	1023501.31	8
116	864384.32	1023505.65	8
117	864481.93	1023406.61	8
118	864486.42	1023409.22	8
119	865054.10	1022866.67	8
120	865053.91	1022873.46	8
121	865059.87	1022861.24	8
122	865059.53	1022868.21	8
123	865071.89	1022849.94	8
124	865072.84	1022855.79	8
125	865236.87	1022542.62	8
126	865241.82	1022542.83	8
127	865237.62	1022539.07	8
128	865242.52	1022539.46	8

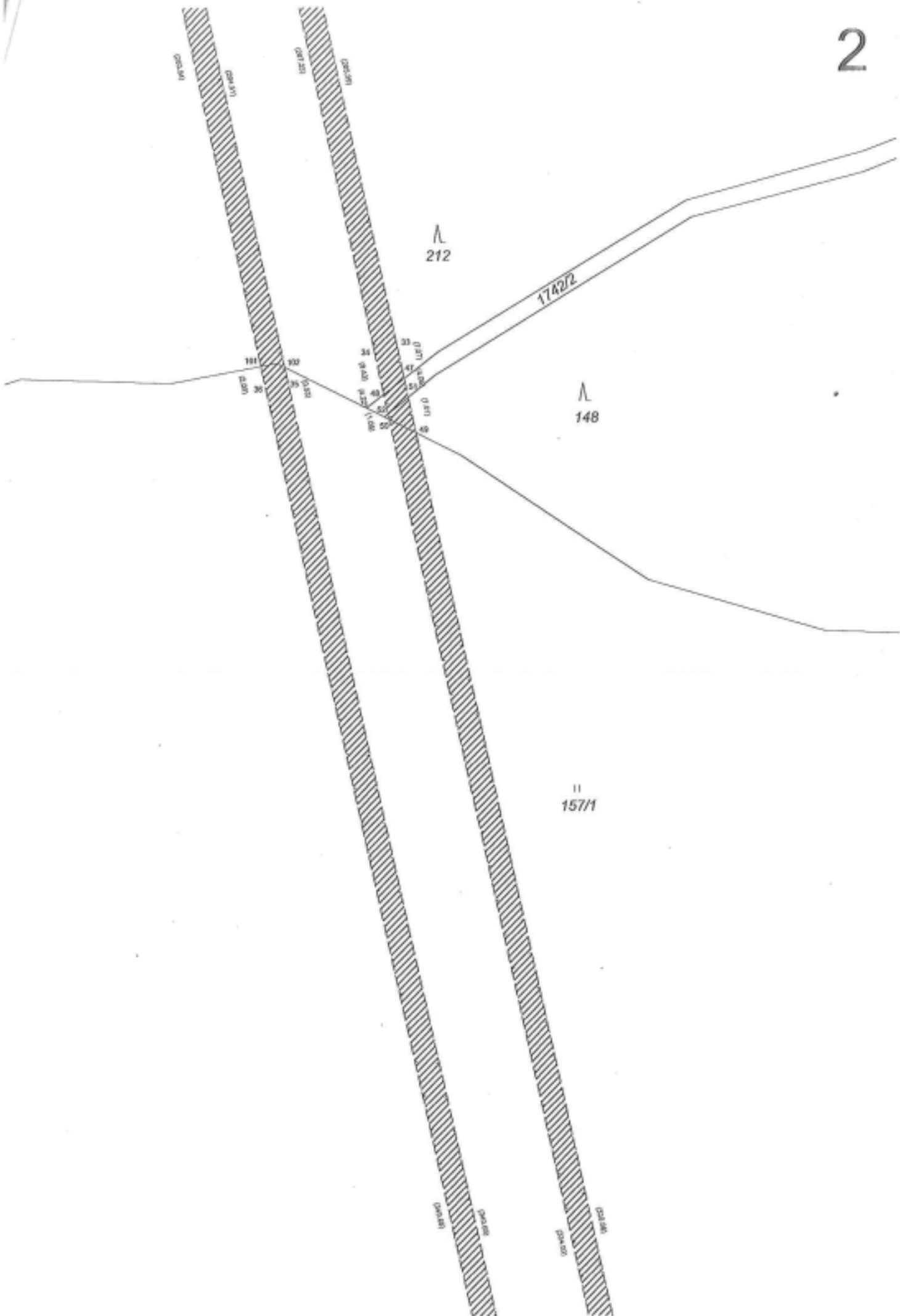


Přehledka kladu listů

- 1
- 2
- 3
- 4
- 5
- 6
- 7
- 8
- 9
- 10
- 11

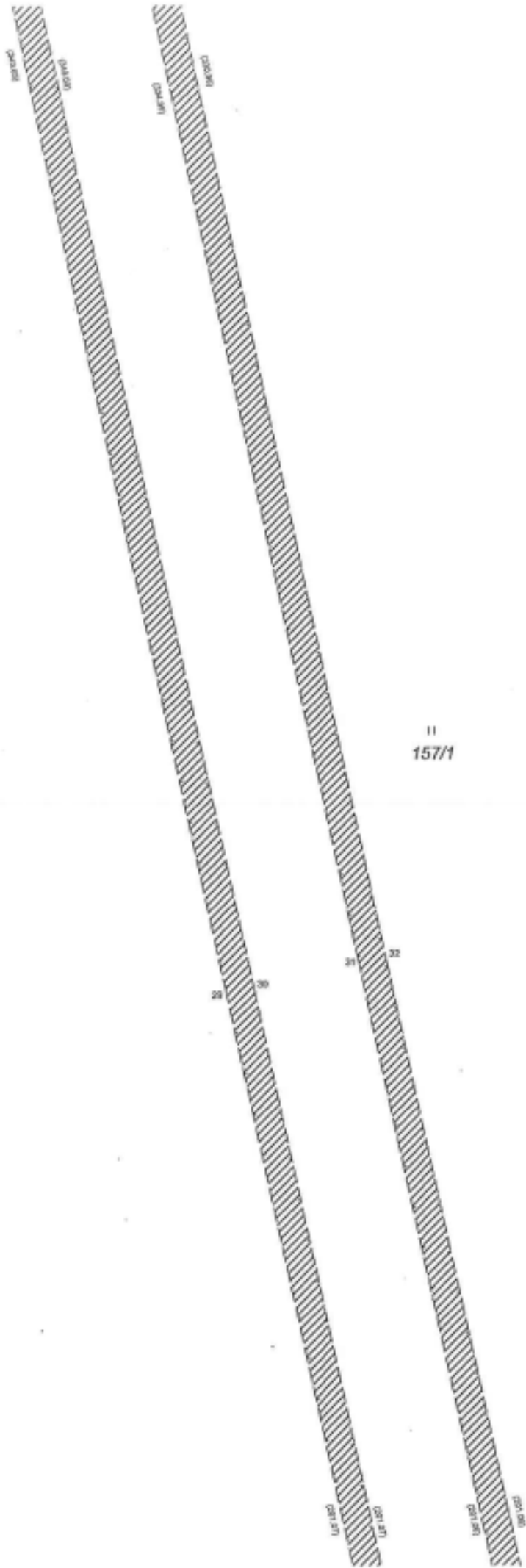
212

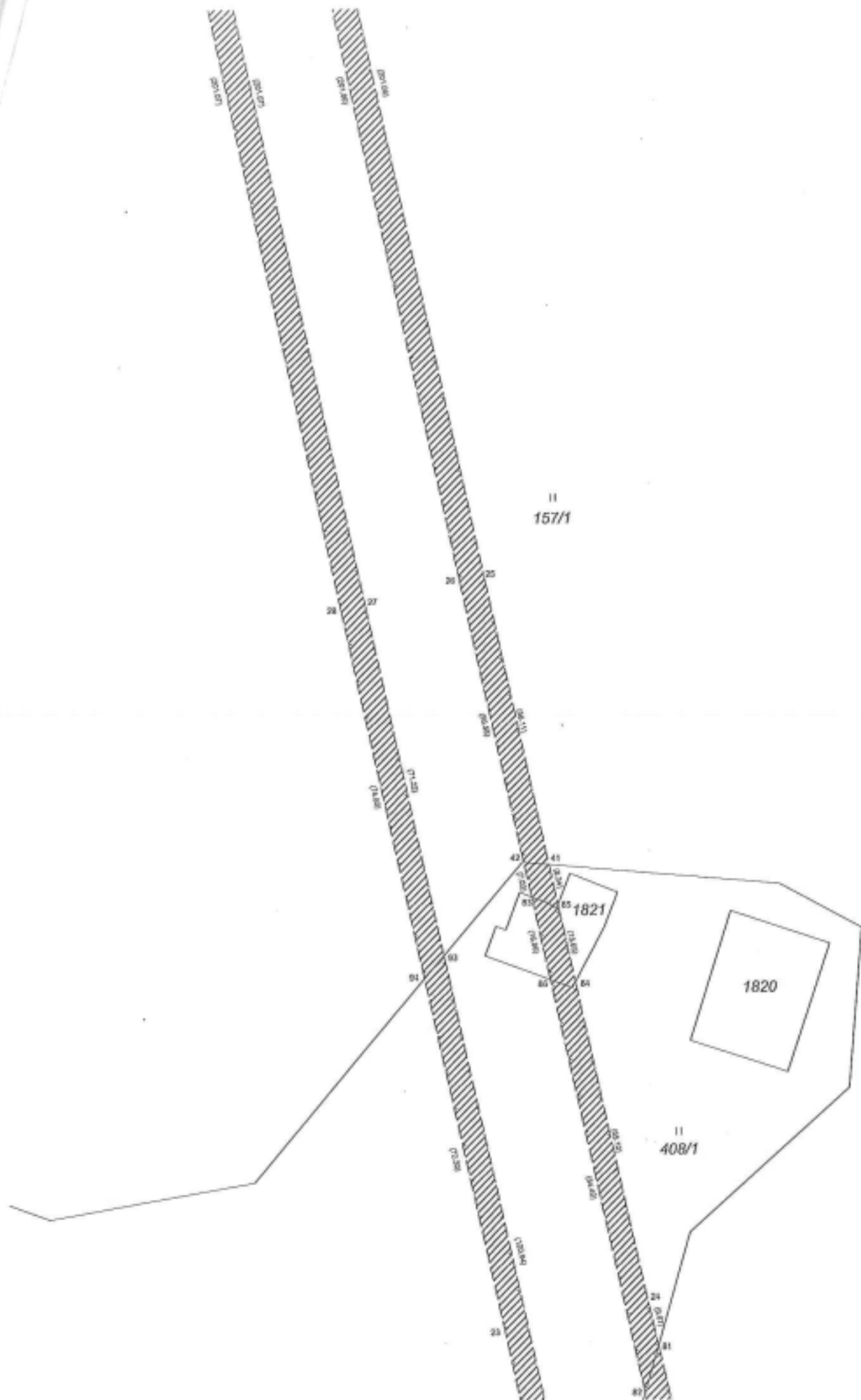
1743

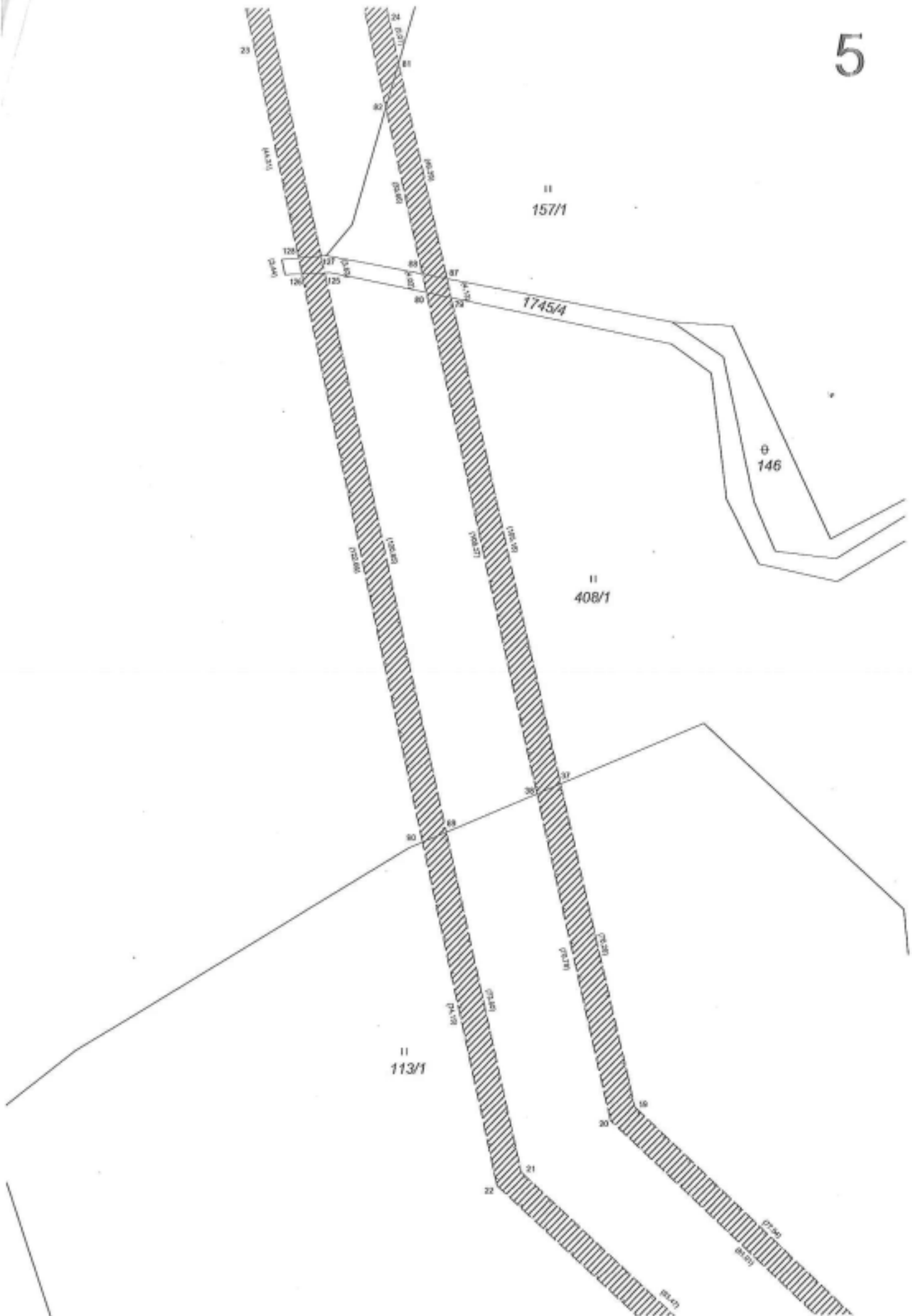


II
157/2

II
157/1







Λ
455/2

11
408/1

11
430

11
113/1

1815

1745/8

400

11
406



1757

552/1

11
724/1

02230

02236

02240

02250

02240
02236


02240
02240

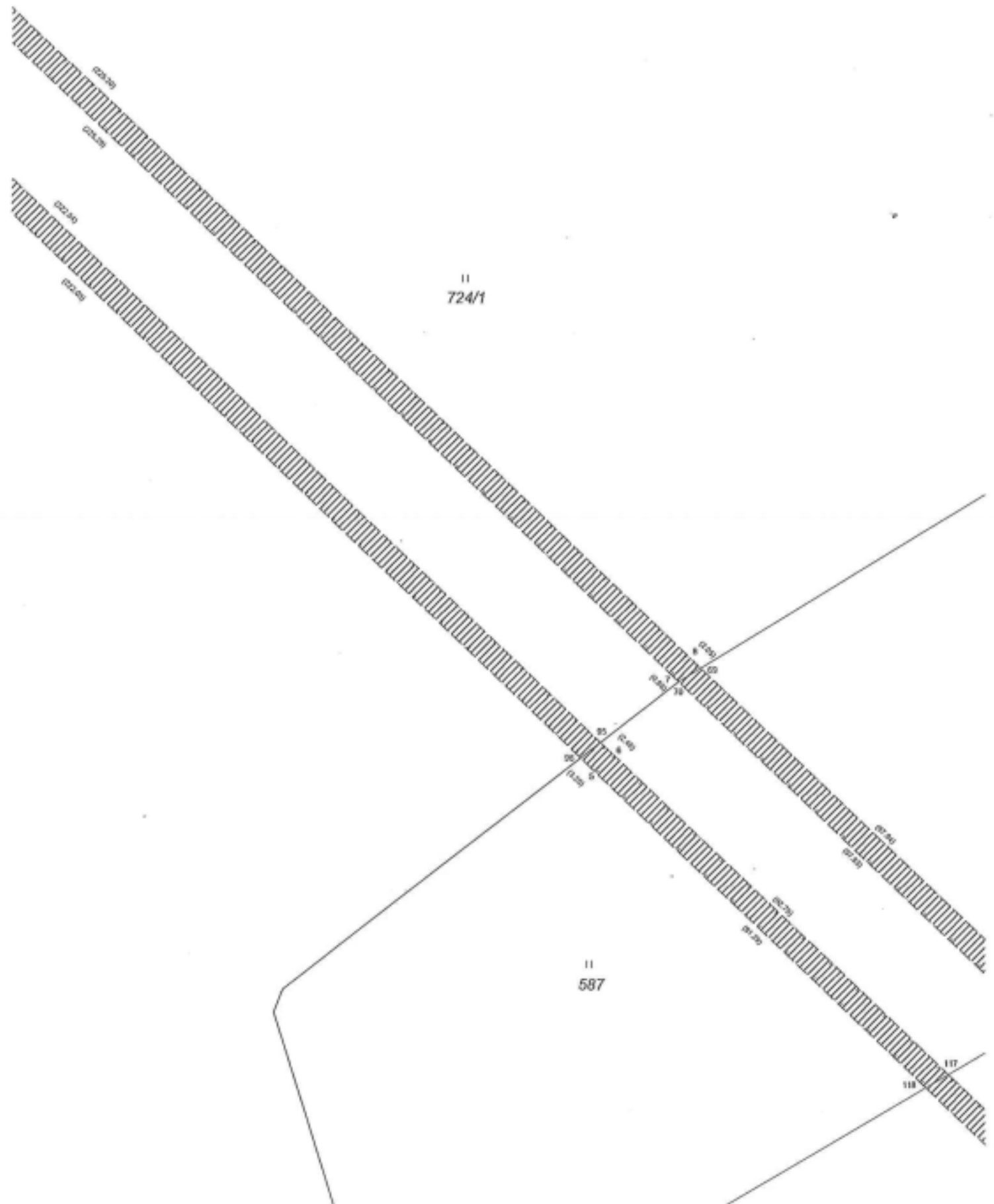
9

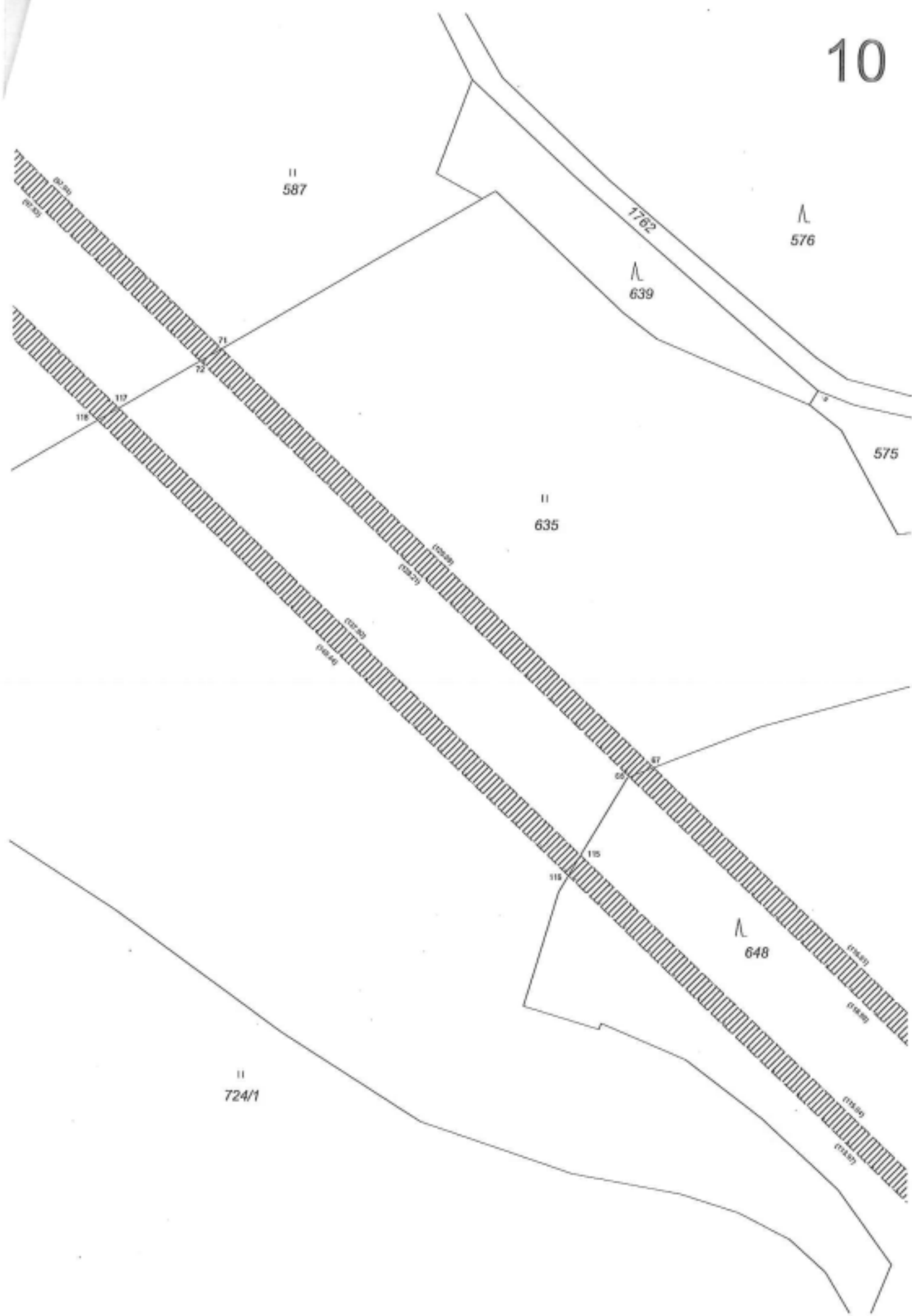
10

11

12







II
587

1762

λ
576

λ
639

575

II
635

λ
648

II
724/1

