

**Česká republika - Státní pozemkový úřad**

se sídlem Praha 3 - Žižkov, Husinecká 1024/11a, PSČ 130 00

IČO: 01312774

DIČ: CZ01312774

Jednající: Ing. Eva Schmidtmajerová, CSc., ředitelka Krajského pozemkového úřadu pro Jihočeský kraj  
adresa Rudolfovska 80, 37001 České Budějovice

na základě vyplývajícího z platného Podpisového řádu Státního pozemkového úřadu účinného ke dni právního jednání

(dále jen "předávající")

a

**Lesy České republiky, s.p.**

se sídlem Přemyslova 1106/19, Nový Hradec Králové, 500 08 Hradec Králové

zapsán v obchodním rejstříku vedeném Krajským soudem v Hradci Králové, oddíl AXII, vložka 540

IČO: 42196451, DIČ: CZ42196451

zastoupený Ing. Pavlem Kubem, ředitelem Oblastního ředitelství jižní Čechy, na základě Pověření ze dne 29. 12. 2020 uděleného Ing. Josefem Vojáčkem, generálním ředitelem

(dále jen "přejímající")

uzavírají podle § 1746 odst. 2 zákona č. 89/2012 Sb., občanský zákoník, a to předávající na základě ust. § 55 odst. 3 zákona č. 219/2000Sb., o majetku České republiky a jejím vystupování v právních vztazích, ve znění pozdějších předpisů, a podle ust. § 14 a násl. vyhlášky č. 62/2001 Sb., o hospodaření organizačních složek státu a státních organizací s majetkem státu, ve znění pozdějších předpisů a přejímající podle zákona č. 77/1997 Sb., o státním podniku, ve znění pozdějších předpisů, tuto

**Smlouvu o převodu majetku do práva hospodařit s majetkem státu  
č. 1001H21/33**

**I.**

Státní pozemkový úřad jako předávající je ve smyslu zákona č. 503/2012 Sb., o Státním pozemkovém úřadu a o změně některých souvisejících zákonů, ve znění pozdějších předpisů, příslušný hospodařit s níže uvedenými pozemky ve vlastnictví státu:

Pozemky:

Obec	Katastrální území	Parcelní číslo	Druh pozemku	LV
Katastr nemovitostí - pozemkové Malšín	Horní Dlouhá	1047	ostatní plocha	10002
Katastr nemovitostí - pozemkové Malšín	Horní Dlouhá	1048	ostatní plocha	10002
Katastr nemovitostí - pozemkové Malšín	Horní Okolí	554/1	ostatní plocha	10002

zapsané na výše uvedených LV u Katastrálního úřadu pro Jihočeský kraj, Katastrální pracoviště Český Krumlov.

**II.**

Přejímající prohlašuje:

1. s odvoláním na zákon č. 77/1997 Sb., o státním podniku, ve znění pozdějších předpisů, má právo hospodařit s majetkem státu podle tohoto předpisu,

2. že pozemky uvedené v čl. I. této smlouvy potřebuje pro zabezpečení výkonu své působnosti a činnosti,

3. že pozemky tvoří páteřní přístupové cesty do komplexu lesních pozemků, se kterými má navrhovatel právo hospodařit. Navrhovatel má v úmyslu do budoucna provést stavební úpravy cest za účelem zlepšení podmínek pro svou hospodářskou činnost.

### III.

Předávající se s přejímajícím dohodl na předání majetku uvedeného v čl. I. této smlouvy. Předáním majetku uvedeného v čl. I. této smlouvy se současně mění příslušnost hospodařit s majetkem uvedeným v čl. I. této smlouvy a právo hospodařit s tímto majetkem má přejímající.

### IV.

Příslušnost hospodařit k pozemkům uvedeným v čl. I. předávajícímu zanikne a přejímajícímu vznikne k pozemkům právo hospodařit dnem podání návrhu na změnu v katastru nemovitostí.

### V.

1. Předávající a přejímající se dohodli, že za předávaný majetek přejímající neposkytne předávajícímu žádné peněžité plnění ani jiné plnění, a to v návaznosti na ustanovení vyhlášky č. 62/2001Sb

2. Účetní ocenění předávaného majetku z účetnictví předávajícího ve smyslu ust. § 25 odst. 6 zákona č. 563/1991 Sb., o účetnictví, ve znění pozdějších předpisů, činí:

Pozemky:

Katastrální území	Parcelní číslo	Účetní hodnota
Horní Dlouhá	1047	2 150,61 Kč
Horní Dlouhá	1048	4 751,04 Kč
Horní Okolí	554/1	3 555,90 Kč
<b>Celkem</b>		<b>10 457,55 Kč</b>

### VI.

1. Obě smluvní strany shodně prohlašují, že jim nejsou známy žádné skutečnosti, které by uzavření smlouvy bránily. Přejímající bere na vědomí skutečnost, že předávající nezajišťuje zpřístupnění a vytyčování hranic pozemků.

Předávající upozorňuje přejímajícího, že na pozemcích může být umístěno vedení a/nebo zařízení veřejné technické infrastruktury, k nimž existují oprávnění, jakož i omezení užívání pozemků vzniklá podle předchozích právních úprav, která se nezapisovala do pozemkových knih, evidence nemovitostí ani katastru nemovitostí. Tato omezení a oprávnění přecházejí na přejímajícího.

2. Uživací vztah k převádným pozemkům Horní Dlouhá KN 1048, Horní Okolí KN 554/1 je řešen nájemní smlouvou č. 59N16/33, kterou se Státním pozemkovým úřadem uzavřel Eco Farm CZ s.r.o., jakožto nájemce. S obsahem nájemní smlouvy byl přejímající seznámen před podpisem této smlouvy, což stvrzuje svým podpisem.

### VII.

Smluvní strany se dohodly, že návrh na záznam změny příslušnosti hospodařit s majetkem uvedeným v čl. I. této smlouvy podá u příslušného katastrálního úřadu výhradně předávající a to do 30 dnů od uveřejnění této smlouvy v registru smluv dle zákona č. 340/2015 Sb., o zvláštních podmínkách účinnosti některých smluv, uveřejňování těchto smluv a o registru smluv.

### VIII.

1. Smluvní strany se dohodly, že jakékoliv změny a doplňky této smlouvy jsou možné pouze písemnou formou na základě dohody smluvních stran.

2. Tato smlouva je vyhotovena ve třech stejnopisech, z nichž jeden je určen pro předávajícího, jeden pro přejímajícího a jeden pro příslušný katastrální úřad.

3. Tato smlouva nabývá platnosti dnem podpisu smluvními stranami a účinnosti dnem uveřejnění v registru smluv dle zákona č. 340/2015 Sb., o zvláštních podmínkách účinnosti některých smluv, uveřejňování těchto smluv a o registru smluv.

4. V souvislosti s realizací práv a povinností vyplývajících z tohoto zápisu bude mít přejímající přístup k osobním údajům fyzických osob, které jsou uvedeny ve smlouvě/smlouvách, které byly těmito osobami uzavřeny se Státním pozemkovým úřadem. Přejímající se zavazuje, že přijme veškerá technická a bezpečnostní opatření k ochraně osobních údajů, v rámci přejímajícího s nimi budou seznámeni jen případní

zaměstnanci a partneři přejímajícího a přejímající nezpřístupní tyto osobní údaje třetím osobám. Přejímající prohlašuje, že je oprávněn shromažďovat, používat, přenášet, ukládat nebo jiným způsobem zpracovávat informace předávané předávajícím, včetně osobních údajů, jak jsou definovány příslušnými právními předpisy.


Smluvní strany se zavazují, že budou postupovat v souladu s nařízením Evropského parlamentu a Rady EU 2016/679 („GDPR“). Tyto postupy a opatření se smluvní strany zavazují dodržovat po celou dobu trvání skartační lhůty ve smyslu § 2 písm. s) zákona č. 499/2004 Sb. o archivnictví a spisové službě a o změně některých zákonů, ve znění pozdějších předpisů.

#### IX.


Smluvní strany po přečtení smlouvy prohlašují, že s jejím obsahem souhlasí a že tato smlouva je shodným projevem jejich vážné a svobodné vůle a na důkaz toho připojují své podpisy.

V Českých Budějovicích dne 04 -05- 2021

V Českých Budějovicích dne 26 -04- 2021



Státní pozemkový úřad  
ředitelka Krajského pozemkového úřadu  
Ing. Eva Schmidtmajerová, CSc.  
předávající



Lesy České republiky, s.p.  
ředitel Oblastního ředitelství jižní Čechy  
Ing. Pavel Kub  
přejímající


Tato smlouva byla uveřejněna v registru smluv, vedeném dle zákona č. 340/2015 Sb., o registru smluv.

Datum registrace 04 -05- 2021

ID smlouvy 153 05 395

ID verze 164 79 582


Registraci provedl [redacted]



V C. Buděj. dne 04 -05- 2021

.....  
podpis odpovědného zaměstnance

Za věcnou a formální správnost odpovídá vedoucí oddělení převodu majetku státu KPÚ pro Jihočeský kraj



.....  
podpis

Za správnost KPÚ: [redacted]



.....  
podpis