



Smluvní strany

Hlavní město Praha

se sídlem 110 01 Praha 1, Mariánské náměstí 2/2

zastoupené: [REDACTED]

IČO: 00064581

DIČ: CZ00064581, reg. dle § 94 z.č. 235/2004 Sb., o dani z přidané hodnoty, v platném znění

jako „dárce“ na straně jedné

a

Ředitelství silnic a dálnic ČR

se sídlem Na Pankráci 546/56, Praha 4, PSČ 140 00

jehož jménem jedná na základě pověření ze dne 1.2.2018

[REDACTED]
zřízené rozhodnutím MDS ČR č.j. 12164/96-KM ze dne 4.12.1996, zřizovací listina ze dne 11.12.1996 ve znění pozdějších dodatků

IČO: 65993390, DIČ: CZ65993390

jako „obdarovaný“ na straně druhé,

společně též „účastníci smlouvy“ nebo „smluvní strany“

uzavřely níže uvedeného dne, měsíce a roku, v souladu s příslušnými ustanoveními zák. č. 89/2012 Sb., občanský zákoník, ve znění pozdějších předpisů (dále také jen „občanský zákoník“), dále zák. č. 219/2000 Sb., o majetku České republiky a jejím vystupování v právních vztazích, ve znění pozdějších předpisů a zák. č. 13/1997 Sb., o pozemních komunikacích, ve znění pozdějších předpisů tuto

DAROVACÍ SMLOUVU č. DAN/29/02/004464/2021

I. Předmět daru

1. Dárce je vlastníkem následujících nemovitostí:

- a) pozemků p. č. 1444/3, 1472/8, 1472/9, 1472/10, 1472/11, 1582/11, 1595/4, 1603/3 nacházejících se v katastrálním území Dolní Počernice, zapsaných v katastru nemovitostí u Katastrálního úřadu pro hlavní město Prahu, katastrální pracoviště Praha

na LV č. 871 pro obec Praha,

b) pozemků p. č. 4458/40, 4468/7, 4568/2, 4568/3, 4570/10, 4576/2 nacházejících se v katastrálním území Horní Počernice, zapsaných v katastru nemovitostí u Katastrálního úřadu pro hlavní město Prahu, katastrální pracoviště Praha na LV č. 2963 pro obec Praha,

c) pozemků p. č. 1775/166, 1798/139 a 1798/99 nacházejících se v katastrálním území Slivenec, zapsaných v katastru nemovitostí u Katastrálního úřadu pro hlavní město Prahu, katastrální pracoviště Praha na LV č. 1316 pro obec Praha.

2. Předmětem darování dle této smlouvy jsou pozemky:

a) parc. č. 1444/3, 1472/8, 1472/9, 1472/10, 1472/11, 1582/11, 1595/4, 1603/3 v katastrálním území Dolní Počernice, zapsané v katastru nemovitostí u Katastrálního úřadu pro hlavní město Prahu, katastrální pracoviště Praha na LV č. 871 pro obec Praha,

b) parc.č. 4458/40, 4468/7, 4568/2, 4568/3, 4570/10, 4576/2 v katastrálním území Horní Počernice, zapsané v katastru nemovitostí u Katastrálního úřadu pro hlavní město Prahu, katastrální pracoviště Praha na LV č. 2963 pro obec Praha,

c) parc.č. 1775/166 a 1798/139 v katastrálním území Slivenec, zapsané v katastru nemovitostí u Katastrálního úřadu pro hlavní město Prahu, katastrální pracoviště Praha na LV č. 1316 pro obec Praha a

d) pozemek parc.č. 1798/99 v katastrálním území Slivenec, obec Praha, o výměře snížené po oddělení pozemku parc.č. 1798/148, a to na základě geometrického plánu č. 2033-283/2016 ze dne 19.12.2016, ověřeného úředně oprávněným zeměměřickým inženýrem pod č. 538/2016 a potvrzeného Katastrálním úřadem pro hlavní město Prahu, Katastrální pracoviště Praha pod č. PGP-5413/2016-101 dne 23.12.2016 (dále jen „geometrický plán č. 2033-238/2016“),

Pozemky takto v tomto odstavci vymezené, jsou dále společně označeny jen jako „předmět daru“.

3. Dárce prohlašuje, že stavba dálnice D0, jejíž součástí jsou v minulosti realizované stavby č. 510 a 515 Silničního okruhu kolem Prahy (dříve označené jako stavby hl.m. Prahy č. 411, 418 a 518), umístěná na pozemcích uvedených v čl. I. odst. 2 této smlouvy není součástí ani příslušenstvím těchto pozemků.

4. Skutečnosti uvedené v čl. I této smlouvy vyplývají a jsou doloženy darovací smlouvou č. DAN/21/04/001233/2002 ze dne 14. května 2003, jejíž kopie je přílohou č. 3 této smlouvy a tvoří její nedílnou součást a geometrickým plánem č. 2033-283/2016, který je přílohou č. 1 a nedílnou součástí této smlouvy.
5. Předmět daru je na obdarovaného převáděn v souladu s čl. I odst. 2 darovací smlouvy č. DAN/21/04/001233/2002 ze dne 14. května 2003, ve které dárce deklaroval úmysl převést na obdarovaného samostatnými smlouvami pozemky pod pozemními komunikacemi, které tvoří část okruhu (nyní dálnice D0) spolu se souvisejícími objekty vybudovanými v rámci a rozsahu staveb hl. m. Prahy č. 411, 418 a 518, jejichž investorem byl dárce, a rovněž z důvodu vzájemného dodatečného majetkového vypořádání staveb pozemních komunikací, silničních pozemků a dalších nemovitostí souvisejících se stavbou dálnice D0 v návaznosti na naplnění jednoho z cílů Memoranda o spolupráci, uzavřeného mezi smluvními stranami a Ministerstvem dopravy dne 14. 7. 2017.

II. Předmět smlouvy a hodnota předmětu daru

1. Dárce touto smlouvou daruje obdarovanému předmět daru uvedený v článku I. odst. 2 této smlouvy se všemi součástmi a příslušenstvím, právy a povinnostmi. Obdarovaný jej bezvýhradně přijímá, a to do vlastnictví České republiky s příslušností hospodařit s majetkem státu pro Ředitelství silnic a dálnic ČR.
2. Účetní hodnota předmětu daru uvedeného v čl. I. odst. 2 této smlouvy činí dle účetní evidence dárce celkem **6 156 867,60 Kč** (slovy: šest milionů jedno sto padesát šest tisíc osm set šedesát sedm korun českých šedesát haléřů).

III. Prohlášení dárce

1. Dárce prohlašuje, že na předmětu daru neváznou žádné dluhy, věcná břemena, zástavní ani jiná práva nebo povinnosti ve prospěch třetích osob s výjimkou věcných břemen ve prospěch vlastníků sítí zapsaných na příslušných LV, a že neví o žádných vadách faktických ani právních, na které by měl být obdarovaný zvláště upozorněn.
2. Obdarovaný podpisem této smlouvy na sebe ve smyslu ust. § 1765 občanského zákoníku přebírá nebezpečí změny okolností.

IV. Prohlášení obdarovaného

1. Obdarovaný dále prohlašuje, že předmět daru potřebuje k plnění svých úkolů, že jej bude využívat výlučně ve veřejném zájmu, konkrétně je na něm umístěna dálnice D0 ve vlastnictví České republiky s příslušností hospodařit s majetkem státu pro obdarovaného, a zavazuje se, že předmět daru nebude využívat ke komerčním či jiným výdělečným účelům on sám, ani jej nebude k takovým účelům pronajímat, s výjimkou nakládání dle ust. § 25 zákona č. 13/1997 Sb., o pozemních komunikacích, ve znění pozdějších předpisů.
2. Obdarovaný prohlašuje, že je mu znám stav předmětu daru a že měl dostatečnou možnost se s ním seznámit a že jej přijímá do vlastnictví České republiky s příslušností hospodařit s majetkem státu pro obdarovaného tak, jak stojí a leží.

V. Nabytí vlastnického práva

1. Vlastnictví k předmětu daru uvedenému v čl. I. odst. 2 této smlouvy, jakož i veškerá práva a povinnosti, nebezpečí a užitky s převodem spojené, nabývá obdarovaný vkladem do katastru nemovitostí v souladu s ust. § 10 zák. č. 256/2013 Sb., o katastru nemovitostí (katastrální zákon), ve znění pozdějších předpisů. Smluvní strany se dohodly, že podání návrhu na vklad do katastru nemovitostí zajistí na své náklady obdarovaný, a to do třiceti (30) dnů od nabytí účinnosti této smlouvy dle čl. VII. odst. 8 této smlouvy.
2. Smluvní strany se zavazují, pro případ, že katastrální úřad z jakéhokoliv důvodu neprovede zápis věcných práv podle této smlouvy, učinit bezodkladně veškeré nezbytné úkony k odstranění překážek pro zápis práva.
3. Veškeré náklady spojené s vyhotovením této smlouvy vyjma nákladů na zpracování geometrického plánu č. 2033-283/2016, hradí obdarovaný.

VI. Platnost smlouvy

1. Platnost této smlouvy není vázána dle ust. § 44 odst. 2 zák. č. 13/1997 Sb., o pozemních komunikacích, ve znění pozdějších předpisů na schválení příslušným ministerstvem v souladu s ust. § 12 odst. 2 zákona č. 219/2000 Sb., o majetku státu a jeho vystupování v právních vztazích, ve znění pozdějších předpisů. Tato smlouva nepodléhá schválení příslušným ministerstvem dle věty první, s ohledem na skutečnost, že předmět daru dle ustanovení čl. I. odst. 2 této smlouvy je převáděn v souvislosti se změnou kategorie pozemní komunikace uvedené v čl. I. odst. 3 této smlouvy, a to na základě rozhodnutí Ministerstva

vnitřní ČSR č.j.: SD/21-3356/83 ze dne 14. září 1983, rozhodnutí Ministerstva vnitřní ČSR č.j.: SD/21-513/1987 ze dne 27. ledna 1987, rozhodnutí Ministerstva pro hospodářskou politiku a rozvoj České republiky č.j.: 510.938/1992-522 ze dne 6. března 1992, rozhodnutí Ministerstva dopravy ČR č.j.: 25063/1995-230-GR ze dne 6. prosince 1995, rozhodnutí Ministerstva dopravy a spojů České republiky č.j.: 26843/1997-120 ze dne 23. prosince 1997, rozhodnutí Ministerstva dopravy č.j.: 158/2004-120-STSP/3 ze dne 8. dubna 2004 a rozhodnutí Ministerstva dopravy č.j.: 247/2016-120-SSU/4 ze dne 31. května 2016. Tato rozhodnutí mají obě smluvní strany k dispozici a jsou s nimi seznámeny.

VII. Závěrečná ustanovení

1. Tato smlouva je vyhotovena v pěti (5) stejnopisech s platností originálu, v tom jednou (1) pro katastrální úřad, po dvou (2) stejnopisech pro každou smluvní stranu.
2. Smluvní strany prohlašují, že smlouva byla sepsána na základě pravdivých údajů, dle jejich pravé a svobodné vůle a že smluvnímu ujednání nejsou na překážku žádné okolnosti bránící nakládání s předmětem smlouvy a na důkaz toho ji vlastnoručně podepisují.
3. Smluvní strany prohlašují, že se dohodly na všech náležitostech, u nichž bylo dosažení shody předpokladem pro uzavření této smlouvy.
4. Smluvní strany výslovně souhlasí s tím, aby tato smlouva byla uvedena v Centrální evidenci smluv (CES) vedené dárce, která je veřejně přístupná a která obsahuje údaje o smluvních stranách, číselné označení této smlouvy, datum jejího podpisu a její text. Smluvní strany prohlašují, že skutečnosti v této smlouvě uvedené nepovažují za obchodní tajemství a ve smyslu ustanovení § 504 zákona č. 89/2012 Sb., občanský zákoník a udělují souhlas k jejich využití bez jakýchkoli dalších podmínek.
5. Smluvní strany si výslovně dohodly, že celé znění této smlouvy, včetně jejích příloh, bude na návrh obdarovaného zveřejněno v registru smluv dle ustanovení § 2 odst. 1 písm. b) a c) a § 5 zákona č. 340/2015 Sb., o zvláštních podmínkách účinnosti některých smluv, uveřejňování těchto smluv a o registru smluv (zákon o registru smluv), ve znění pozdějších předpisů (dále jen „zákon o registru smluv“). Tuto smlouvu zašle ke zveřejnění dle ustanovení § 5 odst. 2 zákona o registru smluv obdarovaný a to nejpozději do třiceti (30) dnů od jejího podpisu oběma smluvními stranami. Obdarovaný následně zašle na vědomí dárce potvrzení správce registru smluv ve smyslu ustanovení § 5 odst. 4 zákona o registru smluv a to bezodkladně po jeho obdržení.
6. V souladu s ustanovením § 43 zákona č. 131/2000 Sb., o hlavním městě Praze, ve znění

pozdějších předpisů tímto dárce potvrzuje, že uzavření této smlouvy schválilo Zastupitelstvo hlavního města Prahy usnesením č. 26/18 ze dne 22.4.2021, přičemž záměr bezúplatného převodu nemovitých věcí uvedených v čl. I. odst. 2 této smlouvy jako předmětu daru byl zveřejněn na úřední desce Magistrátu hlavního města Prahy od 23.2.2021 do 9.3.2021.

7. Smluvní strany prohlašují, že mezi nimi nebyla dohodnuta žádná jiná vedlejší ujednání ve smyslu ust. § 2132 a násl. občanského zákoníku než ta, jež jsou obsažena v textu této smlouvy.
8. Tato smlouva nabývá platnosti dnem jejího podpisu oběma smluvními stranami a účinnosti dnem jejího zveřejnění v registru smluv ve smyslu ustanovení § 6 odst. 1 zákona o registru smluv a dle čl. VII. odst. 5 této smlouvy.

Přílohy:

Příloha č. 1: Geometrický plán č. 2033-283/2016



Příloha č. 2: Kopie souhlasu s dělením pozemku parc. č. 1798/99 v k. ú. Slivenec

Příloha č. 3: Kopie darovací smlouvy č. DAN/21/04/001233/2002 ze dne 14. května 2003

Příloha č. 4: 


V Praze dne - 5 -05- 2021

V Praze dne 23. 05. 2021




VÝKAZ DOSAVADNÍHO A NOVÉHO STAVU ÚDAJŮ KATASTRU NEMOVITOSTÍ

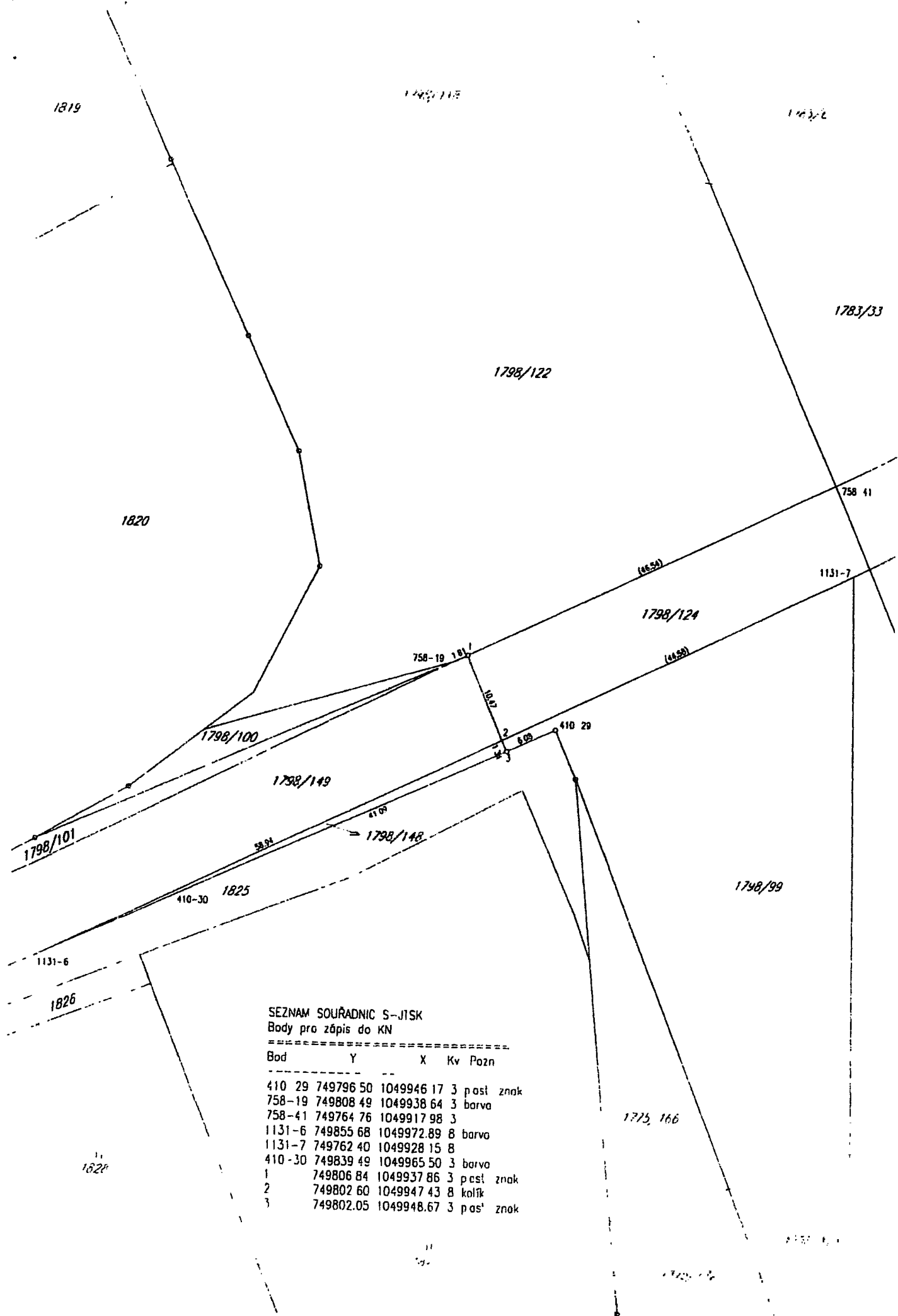
Dosavadní stav			Nový stav									
Označení pozemku, parc. čísel	Výměra parcely, ha m ²	Druh pozemku, Zp. sob. využití	Označení pozemku, parc. čísel	Výměra parcely, ha m ²	Druh pozemku, Zp. sob. využití	Typ stavby, Zp. sob. využití	Zp. s. určení, výměr	Porovnání se stavem evidence právních vztahů				Označení dluhů
								D. přechází z pozemku označeného v katastru nemovitosti	D. přechází z pozemku označeného v evidenci	Číslo listu vlastnictví	Výměra dluhu, ha m ²	
1798/99	16 11	ostatní plocha	1798/99	15 73	ostatní plocha		0	1798/99		1316	15 73	
			1798/148	38	ostatní plocha		0	1798/99		1316	38	
1798/124	15 52	ostatní plocha	1798/124	4 83	ostatní plocha		0	1798/124		1311	4 83	
	31 63		1798/149	10 69	ostatní plocha		0	1798/124		1311	10 69	
				31 63								

ÚMČ Praha 5 Stavební úřad
ověřuje

Sp. zn. MC05/OSU/2597/2017/MI
Č. j. MC05 48143/2017
ze dne: 21.08.2017

ověřil: 

GEOMETRICKÝ PLÁN pro rozdělení pozemku		Geometrický plán ověřil úředně oprávněný zeměměřický inženýr	Státnopis ověřil úředně oprávněný zeměměřický inženýr
		Jméno, příjmení: _____	Jméno, příjmení: _____
		Číslo položky seznamu úředně oprávněných zeměměřických inženýrů: 2339/2007	Číslo položky seznamu úředně oprávněných zeměměřických inženýrů: 2339/2007
		Dne 19.12.2016 číslo 538/2016	Dne 3.1.2017 číslo 1/2017
		Náležitosti a přesnosti odpovídá právní předpisům	Tento státnopis odpovídá geometrickému plánu v elektronické podobě uloženému v dokumentaci katastrálního úřadu.
Vyhotovitel: AZIMUT CZ s.r.o. Hrdlořežská 31/21 190 00, Praha 9 IČO: 27140091		Katastrální úřad souhlasil s ovládnutím parcel	Ověření státnopisu geometrického plánu v listinné podobě
Číslo plánu: 2033-283/2016			
Okres: Praha			
Katastrální území: Slivenec			
Mapový list: Praha 9-4/33			
Dosavadním vlastníkem pozemku bylo poskytnuta možnost seznámit se v terénu s průběhem navrhovaných nových hranic, které byly označeny předepsaným způsobem		KÚ pro hlavní město Prahu KP Praha 2016.12.23 13:21:10 CET	



SEZNAM SOUŘADNIC S-JISK
 Body pro zápis do KN

Bod	Y	X	Kv	Pozn
410-29	749796.50	1049946.17	3	pasť znak
758-19	749808.49	1049938.64	3	barva
758-41	749764.76	1049917.98	3	
1131-6	749855.68	1049972.89	8	barva
1131-7	749762.40	1049928.15	8	
410-30	749839.49	1049965.50	3	barva
1	749806.84	1049937.86	3	pasť znak
2	749802.60	1049947.43	8	kolík
3	749802.05	1049948.67	3	pasť znak

1620

1775, 166

11
19

1757, 166

1720, 166



MĚSTSKÁ ČÁST PRAHA 5
ÚŘAD MĚSTSKÉ ČÁSTI

náměstí 14. října 4, 150 22 Praha 5
IČO: 00063631. DIČ CZ/00063631



MC05X00JON9B



MHMPP07YVHQQ

odbor Stavební úřad

136 S 175

Spis. zn.: MC05/OSU/2597/2017/Mi/Sliv.p.1798 99
Č. j.: MC05 48143/2017
Vyřizuje: [redacted]

Objiv: Sliv.p.1798/99
Klasový znak: 330 V/5
V Praze 21.08.2017

SDĚLENÍ O SOUHLASU S DĚLENÍM NEBO SCELOVÁNÍM POZEMKU

Úřad městské části Praha 5, odbor Stavební úřad, jako stavební úřad příslušný podle § 13 odst. 1 písm. c) zákona č. 183/2006 Sb., o územním plánování a stavebním řádu (stavební zákon), ve znění pozdějších předpisů (dále jen "stavební zákon"), a vyhl. č. 55/2000 Sb. hl. m. Prahy, kterou se vydává Statut hl. m. Prahy, ve znění pozdějších předpisů, posoudil podle § 82 odst. 3 stavebního zákona žádost o vydání rozhodnutí o dělení nebo scelování pozemku parc. č. 1798/99 v katastrálním území Slivenec (čj. MHMP 628152/2017), kterou dne 25.04.2017 podalo

HLAVNÍ MĚSTO PRAHA, IČO 00064581, Mariánské náměstí č.p. 2/2, 110 00 Praha 1-Staré Město,
které zastupuje Magistrát hlavního města Prahy, odbor evidence majetku, IČO 00064581, Nám. Franze Kafky č.p. 16/1, Staré Město, 110 00 Praha 1

(dále jen "žadatel"), za účelem majetkoprávního vypořádání nemovitostí mezi hl. m. Prahou a ŘSD.

Pozemek

č. parc. 1798/99	o výměře 1611 m ²	ostat. pl./ dálnice
se dělí tak, že vzniknou pozemky		
č. parc. 1798/99	o výměře 1573 m ²	ostat. pl./ dálnice
č. parc. 1798/148	o výměře 38 m ²	ostat. pl./ dálnice

jak je uvedeno v geometrickém plánu č. 2033-283 2016 vypracovaném AZIMUT CZ s.r.o., ověřeném úředně oprávněným zeměměřickým inženýrem. dne 19.12.2016 pod čj. 538/2016, stejnopis ověřen dne 03.01.2017 pod čj. 1/2017.

Odbor Stavební úřad Ú MČ Praha 5, příslušný podle § 154 zákona č. 500/2004 Sb., správního řádu posoudil žádost vč. příloh a v souladu s § 155 odst. 2 správního řádu ověřil, že k navrženému dělení pozemků č. parc. č. parc. 1798/99, k. ú. Slivenec podle § 82 odst. 3 stavebního zákona, není duvodné stanovit podmínky pro dělení nebo scelování pozemku v rozhodnutí. Dělení pozemků podle žádosti stavební úřad **schvaluje**.

Nově vzniklé pozemky jsou součástí komunikací. Zmenšený pozemek č. parc. 1798/99, který je součástí dálniční sítě „Pražský okruh“, bude převeden do vlastnictví a správy ŘSD, nově vzniklý pozemek č. parc. 1798 148, který je součástí místní komunikace, zůstane ve vlastnictví hl. m. Prahy (ve správě TSK).



Dělení pozemku parc. č. 1789/124 není předmětem této žádosti

Přílohou tohoto vyjádření je ověřený geometrický plán č. 2033-283/2016

[REDACTED]

nedo [REDACTED]

Obdrží:

účastníci řízení

1. Magistrát hlavního města Prahy, odbor evidence majetku. IDDS: 48ia97h **+ PŘÍLOHA**
sídlo: Nám. Franze Kafky č.p. 16/1. Staré Město, 110 00 Praha 1
zastoupení pro: HLAVNÍ MĚSTO PRAHA, Mariánské náměstí č.p. 2/2. 110 00 Praha 1-Staré Město

Stejnopis: spisy

Za správnost vyhotovení: [REDACTED]



1 - PŘÍLOHA Č. 1 P. SOUČÁST
309.13 JE 1400 Kč

Smlouva DAN/21/04/001233/2002 tvoří 3 strany a 6 stran příloh

Stejnopis č. 9

Darovací smlouva

č. DAN/21/04/001233/2002

uzavřená níže psaného dne, měsíce a roku dle § 628 a následujících Občanského zákoníku mezi smluvními stranami:

Hlavní město Praha, se sídlem Mariánské náměstí 2, 110 00 Praha 1

zastoupené: _____, ředitelem odboru městského investora
Magistrátu hlavního města Praha

IČO: 00064581 DIČ: 001-00064581
Bankovní spojení: První městská banka a.s., Malé náměstí 11, Praha 1
č. účtu: 5157-998/6000

(dále jen "dárce")

a

ŘEDITELSTVÍ SILNIC A DÁLNIC ČESKÉ REPUBLIKY

Se sídlem: Na Pankráci 546/56, 145 05 Praha 4

zastoupené: I _____

IČO: 65993390 DIČ: 004-65993390
Bankovní spojení: KB Praha 4, Nuselská 94
č. účtu: 43935-041/0100

(dále jen "obdarovaný")

t a k t o:

I.

1. Dárce je mimo jiné vlastníkem nemovitosti - pozemních komunikací, které tvoří část silničního okruhu spolu se souvisejícími objekty vybudovanými v rámci a rozsahu staveb hl.m. Prahy č. 411, 418 a 518, jejichž investorem a stavebníkem byl dárce. Přesný soupis předávaného majetku je uveden v příloze č. 1, která tvoří nedílnou součást této smlouvy.

2. Pozemky zastavěné uvedenými komunikacemi a souvisejícími objekty nejsou předmětem této smlouvy s tím, že pozemky, které jsou k datu 30.9.2001 vlastnictvím HMP budou postupně dárce darovány obdarovanému zvláštními smlouvami. U pozemků u nichž není k uvedenému datu dořešen majetkoprávní vztah provede dořešení těchto vztahů na své jméno a na svůj náklad obdarovaný.

II.

1. Dárce touto smlouvou daruje shora uvedené nemovitosti - v rozsahu podle přílohy č. 1, a to se všemi součástmi a příslušenstvím, obdarovanému.
2. Dárce prohlašuje, že na darovaných nemovitostech, kromě práv uvedených v příloze č. 2 této smlouvy, nevážnou žádné jiné dluhy ani jiné právní závady a že ve svých právech k převáděné nemovitosti není jinak omezen, a že není třetích osob, které by uplatňovaly svá práva k této nemovitosti.
3. Obdarovaný prohlašuje, že je mu znám stav darovaných nemovitostí, a že ji ve stavu v jakém se nacházejí ke dni podpisu této smlouvy do majetku České republiky přijímá. Obdarovaný se zavazuje, že převedený majetek bude užívat výlučně ve veřejném zájmu.

III.

1. Vlastnické právo a ostatní práva a povinnosti přecházejí na obdarovaného podpisem této smlouvy.

IV.

1. Bezúplatné nabytí od hl. m. Prahy do vlastnictví České republiky (ŘSD ČR) bylo ke stavbám č. 411,418 a 518 schváleno usnesením Zastupitelstva hlavního města Prahy (ZHMP) č. 40/46 ze dne 4.4.2002.
2. Právní vztahy touto smlouvou výslovně neupravené se řídí ustanoveními Občanského zákoníku v platném znění a ostatními obecně závaznými právními předpisy
3. Tato smlouva je platná dnem podpisu oběma stranami a je vyhotovena v deseti stejnopisech s platností originálu, z nichž dva obdrží dárce a osm obdarovaný. Každý stejnopis se sestává ze 3 stran textu a 6 stran příloh.
4. Touto smlouvou se ruší smlouva o výpůjčce č. SM 04/209/95 ze dne 16.10.1995.
5. Smluvní strany výslovně souhlasí s tím, aby tato smlouva byla uvedena v Centrální evidenci smluv (CES) vedené hl. m. Prahou, která je veřejně přístupná a která obsahuje údaje o smluvních stranách, předmětu smlouvy, číselné označení této smlouvy a datum jejího podpisu. Smluvní strany prohlašují, že skutečnosti uvedené v této smlouvě nepovažují za obchodní tajemství ve smyslu § 17 obchodního zákoníku a udělují svolení k jejich užití a zveřejnění bez stanovení jakýchkoli dalších podmínek."

Smlouvu DAN/21/04/001233/2002 tvoří 3 strany a 6 stran příloh

6. Smluvní strany shodně prohlašují, že tato smlouva byla sepsána podle jejich pravé a svobodné vůle, určitě, vážně a srozumitelně, a že nebyla uzavřena v tísní za nápadně nevýhodných podmínek. S obsahem této smlouvy se smluvní strany před jejím podpisem seznámily a nemají proti němu námitek, na důkaz čehož připojují své vlastnoruční podpisy.

Seznam příloh :

Příloha č. 1 - soupis darovaného majetku

Příloha č. 2 - soupis práv třetích osob

Příloha č. 3 - Usnesení Zastupitelstva HMP 40/46 ze dne 4.4.2002

V Praze dne 14/5/03

.....
obdarovaný

Příloha č. 1 smlouvy DAN/21/04/001233/2002

k čl I odst . 1 : soupis předávaného majetku - pozemních komunikací, které tvoří část silničního okruhu v rozsahu staveb č. 411,418 a 518

č. objektu	stavba č. 411 (9512) - D11 Českobrodská název	úč. hodnota
1030	spodní stavba H1	100 783 310,00
1040	vrchní stavba H1	30 271 158,00
1140	vodorovné značení	740 189,00
1150	zeleň	3 533 345,00
2070	most přes pěší komunikaci v km	1 079 440,00
2010	most v km 0,294	9 803 905,00
2020	most v km 0,934	30 236 439,00
2030	most přes potok Chvalka	19 606 808,00
Celkem		196 054 594,00

č. objektu	stavba č. 418 (9516) - H1-D11 Českobrodská 2.stavba název	úč. hodnota
501	Silniční zeleň	7 882 517,00
1001	Okruh H 1	110 867 375,00
1201	Dopravní značení	9 927 125,00
1401	Proviz. napojení na I/12	5 536 724,00
2001	Most v km 1,1628	30 939 007,00
2002	Most v km 1,353	10 807 399,00
2003	Most v km 0,8978	13 516 480,00
2004	Most v km 1,645	7 941 249,00
2006	Most přes Počernický ryb.	224 503 089,00
2501	Protihluk.stěny,opěr.zedř	2 756 028,00
3001	odvodnění komunikací	16 302 157,00
4001	Veřejné osvětlení	3 878 648,00
Celkem		444 857 998,00

č. objektu	název	úč. hodnota
1101	hlavní trasa spodní stavba	
1103	hlavní trasa spodní stavba - hráz	66 277 994,00
1102	hlavní trasa vrchní stavba	2 997 305,00
1112	část rampy kříž. Ořech - Řeponyje sp stav	60 885 102,00
1113	dtto vrchní stavba	2 735 083,00
2110	křížovatka H1 x D5 spodní stavba	5 061 156,00
2111	dtto vrchní stavba	34 409 941,00
2401	veřej. osvětlení H1 x D5	17 537 935,00
2402	dopravní značení	5 942 729,00
2403	portály pro dopravní značení	458 114,00
1202	most v km 19,995 (přes dráhu)	262 700,00
1203	most v km 20,265	11 735 226,00
1204	most v km 20,705 (nová kříž. Jinočany)	3 109 438,00
1311	záchytné odpady v km 17,28 - 18,66	14 953 961,00
1312	odpad od propustku v km 18,44	4 119 780,00
1313	záchytné odpady v km 21,2 - 22,182	810 555,00
2314	sedimentační nádrž v km 22,7 vých. část	1 320 527,00
2315	sedimentační nádrž v km 22,7 záp.. část	932 549,00
1322	sedimentační nádrž v km 20,3	611 873,00
1161	příjezd. cesta k sed. nádrži v km 22,7	1 503 976,00
1163	příjezd. cesta k sed. nádrži v km 20,3	315 072,00
1301	dešť. kanalizace v km 16,7 - 17,74	132 993,00
1302	dešť. kanalizace v km 19,15 - 19,96	2 529 591,00
1303	dešť. kanalizace v km 20,76 - 22,42	2 044 775,00
1305	dešť. kanalizace křížovatky H1 x D5	692 803,00
1306	dtto západ. část	1 736 591,00
		824 944,00
Celkem		243 942 713,00

V Praze dne 14/5/03

obdarovaný


Smlouvu DAN/21/04/001233/2002 tvoří 3 strany a 6 stran příloh

Příloha č. 2 smlouvy DAN/21/04/001233/2002

K čl. II. odst. 2 - soupis práv a závazků třetích osob k předávaným nemovitostem podle přílohy č. 1 -

na správu veřejného osvětlení je uzavřena smlouva se spol. ELTODO číslo D/39/4302/06 ze dne 12.11.1998.

Dárce se zavazuje, při zjištění dalších práv a závazků třetích osob k předávaným nemovitostem sdělit neprodleně toto zjištění obdarovanému.



V Praze dne 14/5/03



obdarovaný

Hlavní město Praha
ZASTUPITELSTVO HLAVNÍHO MĚSTA PRAHY

U S N E S E N Í

Zastupitelstva hlavního města Prahy

číslo 40/46
ze dne 4.4.2002

k návrhu na darování majetku - pozemních komunikací, které tvoří část silničního okruhu v rozsahu staveb č. 411, 418 a 518.

Zastupitelstvo hlavního města Prahy

- I. **s c h v a l u j e**
bezúplatný převod - darování majetku v rozsahu podle přílohy č. 1 tohoto usnesení České republiky - Ředitelství silnic a dálnic ČR.
- II. **u k l á d á**
 1. Radě HMP
 1. zajistit realizaci bodu I. tohoto usnesení

Termín: 9. 4.2002

Předkladatel: Rada HMP
Tisk: 542
Provede: Rada HMP
Na vědomí: odbory MHMP, MČ hl.m.Prahy, členové ZHMP

Příloha č. 1 k usnesení ZHMP č. 40/46 ze dne 4.4.2002

**k návrhu na darování majetku - pozemních komunikací, které tvoří část silničního okruhu
v rozsahu staveb č. 411,418 a 518**

č. objektu	stavba č. 411 (9512) - D11 Českobrodská název	úč. hodnota
1030	spodní stavba H1	100 783 310,00
1040	vrchní stavba H1	30 271 158,00
1140	vodorovné značení	740 189,00
1150	zeleň	3 533 345,00
2070	most přes pěší komunikaci v km	1 079 440,00
2010	most v km 0,294	9 803 905,00
2020	most v km 0,934	30 236 439,00
2030	most přes potok Chvalka	19 606 808,00
Celkem		196 054 594,00

č. objektu	stavba č. 418 (9516) - H1-D11 Českobrodská 2.stavba název	úč. hodnota
501	Silniční zeleň	7 882 517,00
1001	Okruh H 1	110 867 375,00
1201	Dopravní značení	9 927 125,00
1401	Proviz. napojení na I/12	5 536 724,00
2001	Most v km 1,1628	30 939 007,00
2002	Most v km 1,353	10 807 399,00
2003	Most v km 0,8978	13 516 480,00
2004	Most v km 1,645	7 941 249,00
2006	Most přes Počernický ryb.	224 503 089,00
2501	Protihluk.stěny,opěr.zed'	2 756 028,00
3001	odvodnění komunikací	16 302 157,00
4001	Veřejné osvětlení	3 878 848,00
Celkem		444 857 998,00

č. objektu	stavba č. 518 (9555) - H1 - Slivenec Třebonice název	úč. hodnota
1101	hlavní trasa spodní stavba	66 277 994,00
1103	hlavní trasa spodní stavba - hráz	2 997 305,00
1102	hlavní trasa vrchní stavba	60 885 102,00
1112	část rampy kříž. Ořech - Řeporyje sp stav	2 735 083,00
1113	dtto vrchní stavba	5 061 156,00
2110	křížovatka H1 x D5 spodní stavba	34 409 941,00
2111	dtto vrchní stavba	17 537 935,00
2401	veřej. osvětlení H1 x D5	5 942 729,00
2402	dopravní značení	458 114,00
2403	portály pro dopravní značení	262 700,00
1202	most v km 19,995 (přes dráhu)	11 735 226,00
1203	most v km 20,265	3 109 438,00
1204	most v km 20,705 (nová kříž. Jinočany)	14 953 961,00
1311	záchytné odpady v km 17,28 - 18,66	4 119 780,00
1312	odpad od propustku v km 18,44	810 555,00
1313	záchytné odpady v km 21,2 - 22,182	1 320 527,00
2314	sedimentační nádrž v km 22,7 vých. část	932 549,00
2315	sedimentační nádrž v km 22,7 záp. část	611 873,00
1322	sedimentační nádrž v km 20,3	1 503 976,00
1161	přijezd. cesta k sed. nádrži v km 22,7	315 072,00
1163	přijezd. cesta k sed. nádrži v km 20,3	132 993,00
1301	dešť. kanalizace v km 16,7 - 17,74	2 529 591,00
1302	dešť. kanalizace v km 19,15 - 19,96	2 044 775,00
1303	dešť. kanalizace v km 20,76 - 22,42	692 803,00
1305	dešť. kanalizace křížovatky H1 x D5	1 736 591,00
1306	dtto západ. část	824 944,00
Celkem		243 942 713,00

MINISTERSTVO FINANCÍ
majetkoprávní odbor


V Praze dne 26. května 2003
Č. j.: 222/43 084/2003

Schvalovací doložka

Ministerstvo financí podle ustanovení § 22 odst. 2 zákona č. 219/2000 Sb., o majetku České republiky a jejím vystupování v právních vztazích, v platném znění, **schvaluje darovací smlouvu č. DAN/21/04/001233/2002**, podepsanou smluvními stranami dne 13.5.2003 a dne 14.5.2003, kterou se převádí nemovitosti uvedené v příloze č. 1 smlouvy, z vlastnictví Hlavního města Prahy, IČ: 00064581 do vlastnictví České republiky – Ředitelství silnic a dálnic České republiky, IČ: 65993390.


ředitelka majetkoprávního odboru



ŘEDITELSTVÍ SILNIC A DÁLNIC ČR

POVĚŘENÍ

Ředitelství silnic a dálnic ČR

státní příspěvková organizace

sídlem Praha 4, Na Pankráci 546/56, PSČ 145 05

tel: 659 93 390

zastoupena generálním ředitelem

tímto schvaluje a potvrzuje

_____, ředitel provozního úseku, jako zaměstnanec ŘSD

je oprávněn ve smyslu ust. § 166 zák. č. 89/2012 Sb., občanského zákoníku, zastupovat samostatně ŘSD v rozsahu vyplývajícím z jeho funkce ředitele provozního úseku.

_____ je tedy oprávněn zastupovat ŘSD ve všech věcech, při všech právních jednáních a při výkonu všech práv a povinností, které se týkají činností (provozu) provozního úseku a ke kterým dochází při činnostech (při provozu) provozního úseku.

_____ je tedy jako zaměstnanec ŘSD oprávněn zastupovat ŘSD při všech jednáních (zejm. s orgány státní správy a orgány místní samosprávy, právníckými a fyzickými osobami apod.), podepisovat za ŘSD a činit jiná právní jednání, to vše ve věcech, které se týkají činností provozního úseku a ke kterým dochází při činnostech provozního úseku.

_____ jako zástupce ŘSD ve výše vymezeném rozsahu je oprávněn v dílčích věcech uzavřít dohodu o zastoupení a udělit plnou moc třetí osobě s tím, že rozsah zástupčího oprávnění zmocněnce nemůže být širší než rozsah zástupčího oprávnění _____

Pro případ, že by právní jednání _____ v konkrétní věci ŘSD nezavazovalo, neboť by došlo v této věci k překročení zástupčího oprávnění _____ vyplývajícího z ust. § 166 zák. č. 89/2012 Sb., občanského zákoníku, a to z toho důvodu, že se veřejnosti jevil rozsah zastoupení jako užší, než byl rozsah zástupčího oprávnění _____ vyplývající z jeho funkce/pracovního zařazení, ŘSD tímto zároveň ujednává s _____ zastupování ŘSD v rozsahu daném činnostmi (provozem) provozního úseku a uděluje mu v tomto rozsahu plnou moc.

Pro odstranění případných pochybností ŘSD potvrzuje, že _____ je ve výše vymezeném rozsahu oprávněn jednat za ŘSD i ve smyslu ust. § 33 odst. 4 zák. č. 150/2002 Sb., soudního řádu správního, ve znění pozdějších předpisů.

Ověřovací doložka pro vidimaci Poř.č.: 10600-0146-0067
Podle ověřovací knihy pošty: Praha 106

Tato úplná kopie, obsahující 2 stran souhlasí doslovně
s předloženou listinou, z níž byla pořízena a tato listina je
prvopis, obsahující 2 stran.

Listina, z níž je vidimovaná listina pořízena, neobsahuje
viditelný zajišťovací prvek, jenž je součástí obsahu
významu této listiny.

Podpis, Úřední