


Z Á P I S



o budoucím předání a převzetí dokončené stavby „Olomouc – Povel – Slavonínská, BD, IO.04 Venkovní kanalizace, IO.03 Venkovní vodovod“ do nájmu, provozování a údržby, bez částí vodovodních a kanalizačních přípojek vedených po pozemcích, které tvoří veřejné prostranství, sepsaný dne 11.11.2018. Tento zápis je vyhotoven jako podklad pro uzavření kupní smlouvy a jako příloha k dodatku ke smlouvě o nájmu, provozování a údržbě ze dne 29.3.2000 v platném znění.

Přítomni:

Za investora Marzio,s.r.o., U Kamýku 284/11, Kamýk, 14200 Praha 4

Zastoupeného David Viniczky a Dalit Lomianski, jednatele

Za vlastníka:  
Statutární město Olomouc  
Zastoupené majetkoprávním odborem  
Magistrátu města Olomouce



Za budoucího provozovatele:  
MORAVSKOU VODÁRENSKOU, a.s.  
zastoupeného  
provozně technickým útvarem :



a) Označení a popis předmětu přejímacího jednání

Předmětem tohoto zápisu je budoucí předání a převzetí dokončené stavby „Olomouc – Povel – Slavonínská, BD, IO.04 Venkovní kanalizace, IO.03 Venkovní vodovod“ bez částí vodovodních a kanalizačních přípojek vedených po pozemcích, které tvoří veřejné prostranství

Místo stavby: k.ú. Povel  
Stavebník (investor): Marzio,s.r.o., U Kamýku 284/11, Kamýk, 14200 Praha 4  
Datum zahájení: 2017  
Datum ukončení: 12/2017  
Projektant: Alfaprojekt Olomouc , a.s.  
Zhotovitel (dodavatel): GAMA stavby s.r.o., Dr. Mičoly 293/13, Držovice, 796 07  
Prostějov

Kolaudační souhlas na „Olomouc – Povel – Slavonínská, BD, IO.04 Venkovní kanalizace, IO.03 Venkovní vodovod“ byl vydán Magistrátem města Olomouce, odborem ŽP, č.j. SMOL/274636/2017/OZP/VH/Sko ze dne 5.12.2017.

Celková pořizovací hodnota přejímané stavby ..... 1 350 000,00,- Kč  
z toho

Vodovod: 450 000,00,- Kč  
Jednotná kanalizace: 900 000,00,- Kč  
( bez DPH)

**b) Technický popis stavby:**

Vodovod

Vodovodní řad z tlakového PE 100 DN 200 délky 130, 26 m je napojen na stávající vodovodní řad LT DN 150 pomocí výřezu odbočné tvarovky s přírubou. V místě napojení je osazeno sekční šoupě. Na konci vodovodního řadu je umístěn nadzemní hydrant DN 100 se šoupětem a ukončen zaslepením.

Uložení potrubí je typové do pískového lože s obsypem a záhozem hutněnou přesátou zemínou. Nad potrubím je umístěn identifikační vodič a výstražná folie. Pod komunikací v ul. Slavonínská je vodovod uložen v chrániče OC DN 350, DL 11,75 m a zajištěn proti posuvu.

2 vodovodní přípojky k dokončeným blokům BD jsou ukončené v typizovaných vodoměrných šachtách ( VŠ), 2 vodovodní přípojky pro BD v další etapě jsou ukončeny záslepkami s přípojkovým uzávěrem v uzavřené poloze.

Vodovodní přípojky PE DN 63 a VŠ nejsou předmětem přejímacího řízení .

Jednotná kanalizace

Jednotná kanalizace ze sklolaminátu ( HOBAS) DN 350 SN 12 500 délky 133, 81 m je napojena do stávající jednotné kanalizace označené AII z BT DN 2630/2410 mm v místě stávající atypické revizní šachty ID 24944 ( dle GIS provozovatele). Na kanalizaci je osazeno 5 ks celkem prefabrikovaných typových šachet DN 1000. Splašková kanalizace je vedena částečně v souběhu s vodovodem a dešťovou kanalizací. Uložení potrubí je typové, v délce 21, 5 m za místem napojení je kanalizace uložena v OC chrániče DN 500 mm.

3 kanalizační přípojky k dokončeným BD jsou ukončené revizní šachtíčkou DN 350, 3 kanalizační přípojky pro BD v další etapě jsou zaslepeny.

Splaškové kanalizační přípojky KT DN 150 a domovními šachtíčky DN 350 nejsou součástí přejímacího řízení. Dtto přípojky regulovaného odtoku z RN objektů BD.

Dešťová kanalizace s RN veřejných ploch nejsou přejímacího řízení .

**c) Seznam nemovitostí (čísel popisných ) a jejich majitelů, které jsou napojeny na vodovod a kanalizaci.**

Jméno/č. parc.	Adresa	Materiál	Profil	Délka veř. č. (m)
Viz LV 5145/st.972	Loudova 548/1, 779 00 Olomouc	PE KAM	63 150	3,06 5,69
Viz LV 5147/st.971	Loudova 549/3, 779 00 Olomouc	PE KAM	63 150	1,60 5,26
Viz LV 5147/st.971	Loudova 549/5, 779 00 Olomouc	KAM	150	5,26

d) Seznam pozemků nebo staveb, na nichž nebo pod nimiž se vodovod a kanalizace nachází

Seznam pozemků nebo staveb, na nichž nebo pod nimiž se nachází

**Vodovod**

parc. č.	druh p.	využití	k.ú.	č.LV	vlastník
92	Ostatní pl.	zeleň	Povel	479	Marzio,s.r.o., U Kamýku 284/11, Kamýk, 14200 Praha 4
94	Ostatní pl.	Ost.kom	Povel	479	Marzio,s.r.o., U Kamýku 284/11, Kamýk, 14200 Praha 4
98/2	Ostatní pl.	Jiná pl.	Povel	5147	Viz LV 5147
98/3	Ostatní pl.	zeleň	Povel	479	Marzio,s.r.o., U Kamýku 284/11, Kamýk, 14200 Praha 4
98/5	Ostatní pl.	Jiná pl.	Povel	5145	Viz LV 5145
98/4	Ostatní pl.	zeleň	Povel	479	Marzio,s.r.o., U Kamýku 284/11, Kamýk, 14200 Praha 4
98/6	Ostatní pl.	zeleň	Povel	479	Marzio,s.r.o., U Kamýku 284/11, Kamýk, 14200 Praha 4
98/7	Orná půda		Povel	10001	Statutární město Olomouc, Horní náměstí 583, Olomouc, 771 27
495/1	Ost.pl.	silnice	Povel	178	Ol. K, Správa silnic Olomouckého kraje, příspěvková organizace
495/3	Ost.pl.	Ost.kom	Povel	10001	Statutární město Olomouc, Horní náměstí 583, Olomouc, 771 27

**Jednotná kanalizace**

parc. č.	druh p.	využití	k.ú.	č.LV	vlastník
92	Ostatní pl.	zeleň	Povel	479	Marzio,s.r.o., U Kamýku 284/11, Kamýk, 14200 Praha 4
94	Ostatní pl.	Ost.kom	Povel	479	Marzio,s.r.o., U Kamýku 284/11, Kamýk, 14200 Praha 4
98/3	Ostatní pl.	zeleň	Povel	479	Marzio,s.r.o., U Kamýku 284/11, Kamýk, 14200 Praha 4
98/7	Orná půda		Povel	10001	Statutární město Olomouc, Horní náměstí 583, Olomouc, 771 27
495/1	Ost.pl.	silnice	Povel	178	Ol. K, Správa silnic Olomouckého kraje, příspěvková organizace
495/3	Ost.pl.	Ost.kom	Povel	10001	Statutární město Olomouc, Horní náměstí 583, Olomouc, 771 27
495/4	Ost.pl.	Ost.kom	Povel	10001	Statutární město Olomouc, Horní náměstí 583, Olomouc, 771 27
88/15	Ost.pl.	Jiná pl.	Povel	10001	Statutární město Olomouc, Horní náměstí 583, Olomouc, 771 27

Investor prohlašuje, že stavby, které jsou předmětem tohoto zápisu jsou umístěny na pozemcích, které jsou veřejně přístupné a které jsou ve vlastnictví Statutárního města Olomouce nebo je na ně uvaleno věcné břemeno pro zajištění přístupu, oprav a údržby ve prospěch vlastníka stavby.

**c) Soupis zjištěných vad a nedodčků**

Nejsou.

e) Délka záruční lhůty a odstraňování záručních vad

Záruční doba v trvání 36 měsíců na zhotovení díla od převzetí prací, tj. 3 roky končí 31.12.2020.

Pokud během záruční doby vzniknou vady, na které se záruka vztahuje, zajistí jejich odstranění investor na základě písemného oznámení provozovatele.

f) Předání dokumentace

Dnešním dnem má budoucí provozovatel k dispozici následující technicko provozní dokumentaci:

Předání dokumentace.

1. PD vodovodu a kanalizace
2. Zaměření skutečného stavu vodovodu a kanalizace odpovědným geodetem v systému S-JTSK s digitálním zpracováním .dgn
3. Protokol o předání díla mezi zhotovitelem a objednatelem - nedoložen
4. protokol o tlakové zkoušce vodovodu
5. povolení k trvalému užívání stavby - kolaudační souhlas - č.j. SMOL/274636/2017/OZP/VH/Sko ze dne 5.12.2017
6. Zpráva o kontrole požárního vodovodu
7. zpráva o funkčnosti identifikačního vodiče vodovodu
8. protokol o proplachu a desinfekci vodovodního potrubí
9. Rozbor odebraného vzorku vody
10. Protokol o zkoušce vodotěsnosti kanalizace
11. Monitoring kanalizace – protokol + CD s videozáznamem vč. opravy
12. Údaje o pořizovací ceně vodovodu a kanalizace
13. Certifikáty, prohlášení o shodě na použité materiály
14. Dohoda mezi vlastníky provozně související infrastruktury – nedoložena
15. Prohlášení o jakosti a kompletnosti díla
16. Zápis o provedené vizuální kontrole napojení kanalizace do stávající šachty
17. Zjednodušený provozní řád RN BD
18. Archeologický dohled – potvrzení
19. Likvidace odpadů – doklad
20. Kopie části SD
21. Převzetí povrchů SMO

g) Prohlášení budoucího provozovatele o převzetí dokončené stavby

Pověřený zástupce MOVO, a.s. prohlašuje, že tato společnost převezme výše uvedenou dokončenou stavbu „Olomouc – Povel – Slavonínská, BD, IO.04 Venkovní kanalizace, IO.03 Venkovní vodovod“ bez částí vodovodních a kanalizačních přípojek vedených po pozemcích, které tvoří veřejné prostranství, bez přípojky regulovaného odtoku z RN objektů BD, dešťová kanalizace s RN veřejných ploch, do nájmu provozování a údržby uzavřením dodatku ke smlouvě o nájmu, provozování a údržbě veřejného vodovodu ze dne 29.3.2000 v platném znění.

Tento zápis bude přílohou k dodatku ke smlouvě.

Zástupce investora

David Viniczky

Dalibor Lomianski



Za budoucího vlastníka



Za budoucího provozovatele



Rozdělovník: Statutární město Olomouc  
MOVO, a.s.  
investor

- 1 x

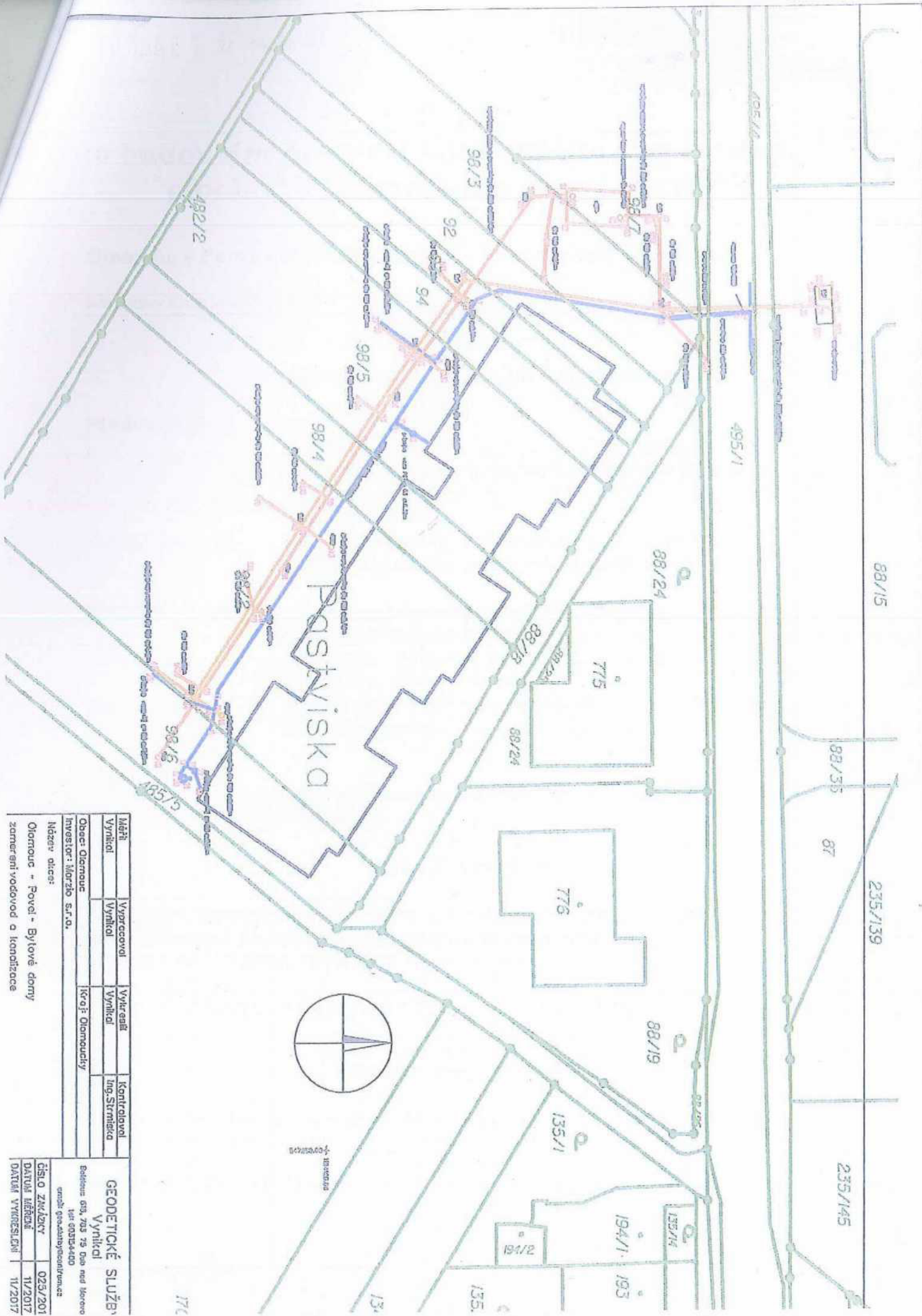
- 1 x

- 1 x

Přílohy:

Kolaudační souhlas

Situace V+K ( modrá + oranžová )



Měří:	Vypracoval:	Vypracil:	Kontroloval:
Vyřikal:	Vyřikal:	Vyřikal:	Ing. Strniška
Obec: Olomouc			
Investor: Město s.r.o.			
Název díla:			
Olomouc - Rovel - Bytové domy zaměření vodovod a kanalizace			
GEODETICKÉ SLUŽBY Vyhřikal			
Adresa: 603 703 75 Důl nad Mlýnskou tel: 602334400 e-mail: geodeticky@olomouc.cz			
Číslo žánru:	025/201		
datum měření:	11/2017		
datum vyřazení:	11/2017		

170

## Zápis o budoucím převzetí komunikace a zpevněných ploch vybudovaných v rámci výstavby

Olomouc – Povel – Slavonínská ulice – bytové domy – I. Etapa

sepsáno dne: 30. 10. 2019

---

### I.


#### Předávající a převíjící organizace

**Předávající:** Marzio, s.r.o.  
U Kamýku 284/11, Kamýk, 142 00 Praha 4,  
zapsaná v obchodním rejstříku vedeném Městským  
soudem v Praze, oddíl C, vložka 101413  
IČO: 271 67 232

**zastoupená:** Davidem Vinitzky, jednatelem společnosti  
a Dalit Lomianski, jednatelkou společnosti

**Převíjící organizace (budoucí vlastník) a budoucí uživatel:**

**Statutární město Olomouc,**  
zastoupené odborem dopravy a územního rozvoje  
Magistrátu města Olomouce

**zastoupené:** 

Zástupci zúčastnění na převímce prohlašují, že jsou svými organizacemi zmocněni k převímacímu řízení.

### II.

#### Právní vztahy

Převíjící, statutární město Olomouc na straně jedné a společnost Marzio, s.r.o. na straně druhé, uzavřeli budoucí darovací smlouvu: č. OMAJ-IM/BDS/001055/2015/Hrb, ze dne 2. 5. 2015 a plánovací smlouvu: č. OMAJ – IM/PLA/001052/2015/Hrb ze dne 2. 5. 2015

### III.

#### Základní údaje o stavbě

**Název stavby:** Olomouc – Slavonínská ulice – bytové domy – I etapa -  
komunikace a zpevněné plochy

**Katastrální území:** Povel



**Zhotovitel stavby:**

GAMA stavby s.r.o.

IČ: 292 88 193

Se sídlem Olomoucká 2625/30, 796 01 Prostějov,  
zapsaná v obchodním rejstříku vedeném Krajským soudem v Brně, oddíl C,  
vložka 71289

a

BP STAVBY Morava s.r.o.

IČ: 05020352

Se sídlem tř. Kosmonautů 1288/1, Hodolany, 779 00 Olomouc,  
zapsaná v obchodním rejstříku vedeném Krajským soudem v Ostravě, oddíl  
C, vložka 65955

**IV.****Označení a popis předmětu přejímacího řízení**

Účelem tohoto řízení je příslib o převzetí, nutný k budoucímu smluvnímu předání a převzetí předmětu přejímacího řízení dokončené stavby (darování Statutárnímú městu Olomouc), a to **komunikace a zpevněné plochy v rámci výstavby bytových domů na ulice Slavonínská a Loudova v Olomouci.**

**Komunikace:**

**Vozovka:** Předmětem předání je vozovka ulice Loudova (2 větve) ve Slavoníně. Počátek je napojen na ulici Slavonínskou a končí v napojení na stávající panelovou účelovou komunikaci.

**1 větev:** Jedná se o účelovou komunikaci mezi bytovými domy A1, A2 a A3 a bytovými domy G3, G4 a G5 s živičným povrchem o šířce 6,0 m mezi obrubami. Součástí je zpomalovací práh ze žulové kostky.

**2 větev:** Jedná se účelovou komunikaci zajišťující dopravní obslužnost bytových domů A1, A2 a A3 o šířce 3,0 m se dvěma zálivy – rozšíření pro požární techniku na šířku 4,0 m.

**Chodníky:** Součástí převzetí jsou i nové vybudované chodníky podél 1. větve mezi bytovými domy A1, A2 a A3 a bytovými domy G3, G4 a G5. Chodníky jsou vybudovány z betonové dlažby 40/40/6 o šířce 2,0 m.

**Parkovací stání:** Předmětem předání je rovněž 13 kolmých parkovacích stání ze zámkové dlažby tl. 8 cm do šterkodrti. Z toho 3 stání pro automobil osoby tělesně postižené.

**Úprava stávající komunikace ulice Slavonínská:**

Součástí předání je úprava stávající místní komunikace – chodníku na ulici Slavonínská, která spočívala v předláždní povrchu a bezbariérových úpravách.

**Dopravní ostrůvek:** Dále je součástí převodu stavba ochranného dopravního ostrůvku a nového přechodu pro chodce na ulici Slavonínská.





**Dešťová kanalizace:** Předmětem převodu je i dešťová kanalizace včetně tří retenčních nádrží. Odvodnění komunikace a parkovacích stání je příčným a podélným spádem do uličních vpustí a poté do nově vybudované dešťové kanalizace.

**Veřejné osvětlení:**

Předmětem předání je rovněž veřejné osvětlení, které je napojeno ze stávajícího rozvodu v ulici Slavonínská. Osvětlení větve A je provedeno silničními stožáry výšky 10 m s výložníkem a svítidly Malaga 150 W – 5ks, osvětlení chodníku je provedeno sadovými stožáry výšky 5 m se svítidly Malaga 70 W – 5ks.


**Nasvětlení přechodu** pro chodce je provedeno stožáry a výšce 6 m s výložníkem se svítidly Zebra 15 W - 2ks.

**Cena díla ulice Loudova:**

Cena 13 parkovacích stání s DPH	73 436,- Kč ✓
Cena chodníků s DPH	116 505,- Kč ✓
Cena vozovky s DPH	362 500,-Kč ✓
Cena veřejného osvětlení s DPH	84 204,-Kč ✓
Cena dešťové kanalizace včetně retenčních nádrží s DPH	381 950,-Kč ✓
Cena přechodu s ostrůvkem s DPH	19 804,-Kč ✓
Cena nasvětlení přechodu s DPH	12 500,-Kč ✓
<b>Cena celkem s DPH</b>	<b>1 050 899,- Kč</b>

Předmětem předání jsou objekty komunikace situovány na pozemcích:  
Druh pozemků a způsob využití byl prověřen ke dni 1. říjnu 2019.

katastrální území: Povel                      obec: Olomouc		
číslo parcely	vlastnické právo	druh pozemku
88/1	Statutární město Olomouc	ostatní plocha
88/15	Statutární město Olomouc	ostatní plocha
88/18	Statutární město Olomouc	ostatní plocha
93/2	Marzio, s.r.o.	ostatní plocha
93/3	Marzio, s.r.o.	ostatní plocha
93/7	Marzio, s.r.o.	ostatní plocha
93/8	Marzio, s.r.o.	ostatní plocha
93/11	Marzio, s.r.o.	ostatní plocha
93/12	Marzio, s.r.o.	ostatní plocha
93/14	Marzio, s.r.o.	ostatní plocha
93/15	Marzio, s.r.o.	ostatní plocha
93/18	Marzio, s.r.o.	ostatní plocha
93/20	Marzio, s.r.o.	ostatní plocha



94	Marzio, s.r.o.	ostatní plocha
98/7	Statutární město Olomouc	ostatní plocha
98/11	Statutární město Olomouc	ostatní plocha
495/1	Olomoucký kraj	ostatní plocha
495/3	Statutární město Olomouc	ostatní plocha
495/4	Statutární město Olomouc	ostatní plocha

**Není předmětem předání:** Sjezdy, plochy pro kontejnerové stání a zatravněné plochy nejsou předmětem předání.

#### V.

#### Nutné podmínky pro budoucí převzetí

Nejsou stanoveny

#### VI.

#### Základní předávané dokumentace a technické doklady

**Územní rozhodnutí:** č. j. SMOL/ÚSO/77/208/2008/OB,

**Stavební povolení:** č. j. SMOI/232335/2015/OS/PK/Vra

č. j. SMOL/121868/2015/OS/PS/Hrd

#### Kolaudační souhlas:

č. j. SMOL/283651/2017/OS/PK/Vra – dílčí část komunikace a dešťová kanalizace včetně retenčních nádrží

č. j. SMOL/311372/2018/OS/PK/Vra – komunikace a zpevněné plochy

č. j. SMOL/244981/2019/OS/PK/Vra - chodník

č. j. SMOL/288625/2017/OS/PK/Mol - veřejné osvětlení

#### Souhlas k trvalému odnětí půdy ze zemědělského půdního fondu:

KÚOK/12308/08/137, Sp. a skart. Znak 201.1/A15

**Geometrický plán:** č. 805-115/2018

**Zpráva o revizi VO:** č. 9646/7/14/R-RZ-E2A ze dne 8. 12. 2018

#### Zaměření skutečného provedení stavby:

Bedřich Vynikal

Se sídlem Bolelouc 616, 783 75 Dub nad Moravou

IČ: 01456237



Ing. Roman Měsl

Se sídlem Čechova 1159/13, Přerov I-Město, 750 02 Přerov

IČ: 75377349

provozovna:

Č. Drahlovského 2396/15, Přerov I-Město, 750 02 Přerov



VII.

**Seznam vad, nedodělků a požadovaných víceprací**

Nebyly zjištěny.

VIII.

**Odchyly od projektové dokumentace**

Odchyly nejsou.

IX.

**Záruční lhůta**

Záruční lhůta na kvalitu a bezvadnost díla byla stanovena na 24 měsíců od dne podpisu tohoto zápisu, tj. do 29. 10. 2021.

X.

**Prohlášení o odevzdání a převzetí**

Převzetí nastane automaticky v den uzavření a nabytí účinnosti příslušné převodní smlouvy o převedení stavby komunikací a pozemků pod nimi mezi předávajícím a odborem majetkoprávním Magistrátu města Olomouce.

Předávající, předává uživateli – odboru dopravy a územního rozvoje Magistrátu města Olomouce, který zastupuje Statutární město Olomouc jako majetkový správce komunikací města, provedené dílo v rozsahu dle článku číslo IV. tohoto zápisu, který je upřesněn v situačním výkresu majetkového převodu, který je přílohou č. 1, tohoto zápisu přejímající dílo přejímá.

Skončeno, přečteno, bez námitek a připomínek na znamení souhlasu podepsáno:

**Za předávajícího:**

**Za přejímajícího a budoucího uživatele:**



**Marzio, s.r.o.**  
David Vinitzky, jednatel



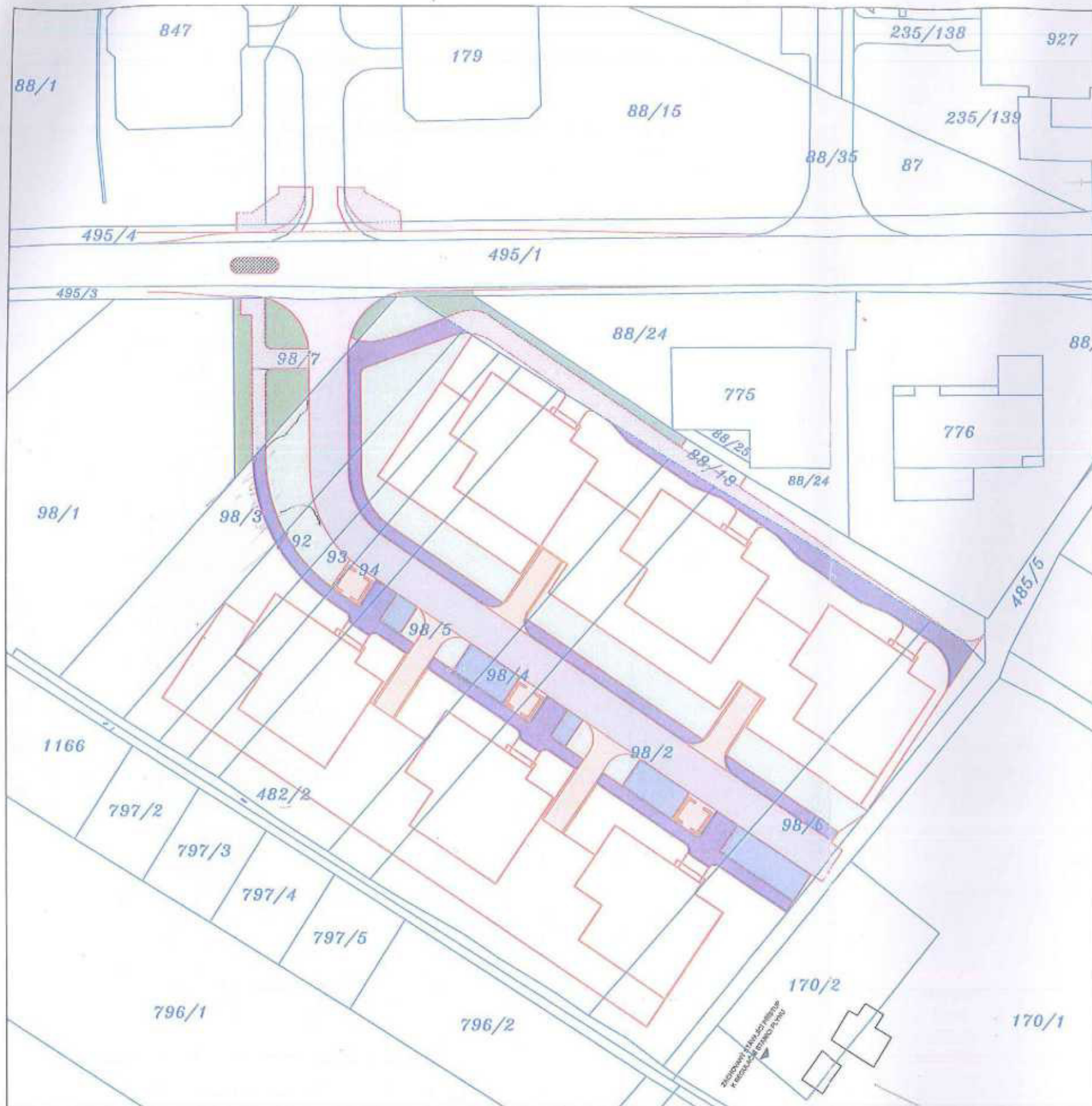
**Statutární město Olomouc**  
Odbor dopravy a územního rozvoje Magistrátu  
města Olomouce



**Marzio, s.r.o.**  
Dalit Lomianski, jednatelka



**SITUACE MAJETKOPRÁVNÍCH VZTAHŮ - I. ETAPA**  
 M 1:500 - k.ú. POVEL 710784 (OLOMOUC)



**LEGENDA BAREVNÉHO ZNAČENÍ**


- KOMUNIKACE S ŽIVNÝM POVRCHEM  
 CHODNÍKY, PARKOVACÍ STÁNÍ – 692 m<sup>2</sup>  
 DO MAJETKU MĚSTA – DO MAJETKOVÉ SPRÁVY ODBORU DOPRAVY
- CHODNÍKY S DLÁŽDĚNÝM POVRCHEM – 689 m<sup>2</sup>  
 DO MAJETKU MĚSTA – DO MAJETKOVÉ SPRÁVY ODBORU DOPRAVY
- PARKOVACÍ STÁNÍ S DLÁŽDĚNÝM POVRCHEM – 194 m<sup>2</sup>  
 DO MAJETKU MĚSTA – DO MAJETKOVÉ SPRÁVY ODBORU DOPRAVY
- ČÁSTI STAVEB (KOMUNIKACE S ŽIVNÝM POVRCHEM) LEŽÍCÍ NA POZEMKU SmOL 99m<sup>2</sup>  
 DO MAJETKU MĚSTA – DO MAJETKOVÉ SPRÁVY ODBORU DOPRAVY
- ČÁSTI STAVEB (CHODNÍKY S DLÁŽDĚNÝM POVRCHEM) LEŽÍCÍ NA POZEMKU SmOL 354m<sup>2</sup>  
 DO MAJETKU MĚSTA – DO MAJETKOVÉ SPRÁVY ODBORU DOPRAVY
- ČÁSTI STAVEB (KOMUNIKACE A CHODNÍKY) LEŽÍCÍ NA POZEMKU OL KRAJE 18m<sup>2</sup>  
 DO MAJETKU MĚSTA – DO MAJETKOVÉ SPRÁVY ODBORU DOPRAVY
- PLOCHY ZELENÉ LEŽÍCÍ NA POZEMKU INVESTORA – 883 m<sup>2</sup>  
 DO MAJETKU MĚSTA – DO MAJETKOVÉ SPRÁVY ODBORU ŽIV. PROSTŘEDÍ
- PLOCHY ZELENÉ LEŽÍCÍ NA POZEMKU SmOL – 190 m<sup>2</sup>  
 DO MAJETKU MĚSTA – DO MAJETKOVÉ SPRÁVY ODBORU ŽIV. PROSTŘEDÍ
- SJEZDY K OBYTNÝM DOMŮM, PLOCHY KONTEJNEROVÝCH STÁNÍ – 284m<sup>2</sup>  
 MAJETEK INVESTORA NEBO VLASTNÍKŮ BYTOVÝCH DOMŮ

**LEGENDA ZNAČEK**

- KATASTRÁLNÍ HRANICE
- NAVRHOVANÉ OBJEKTY

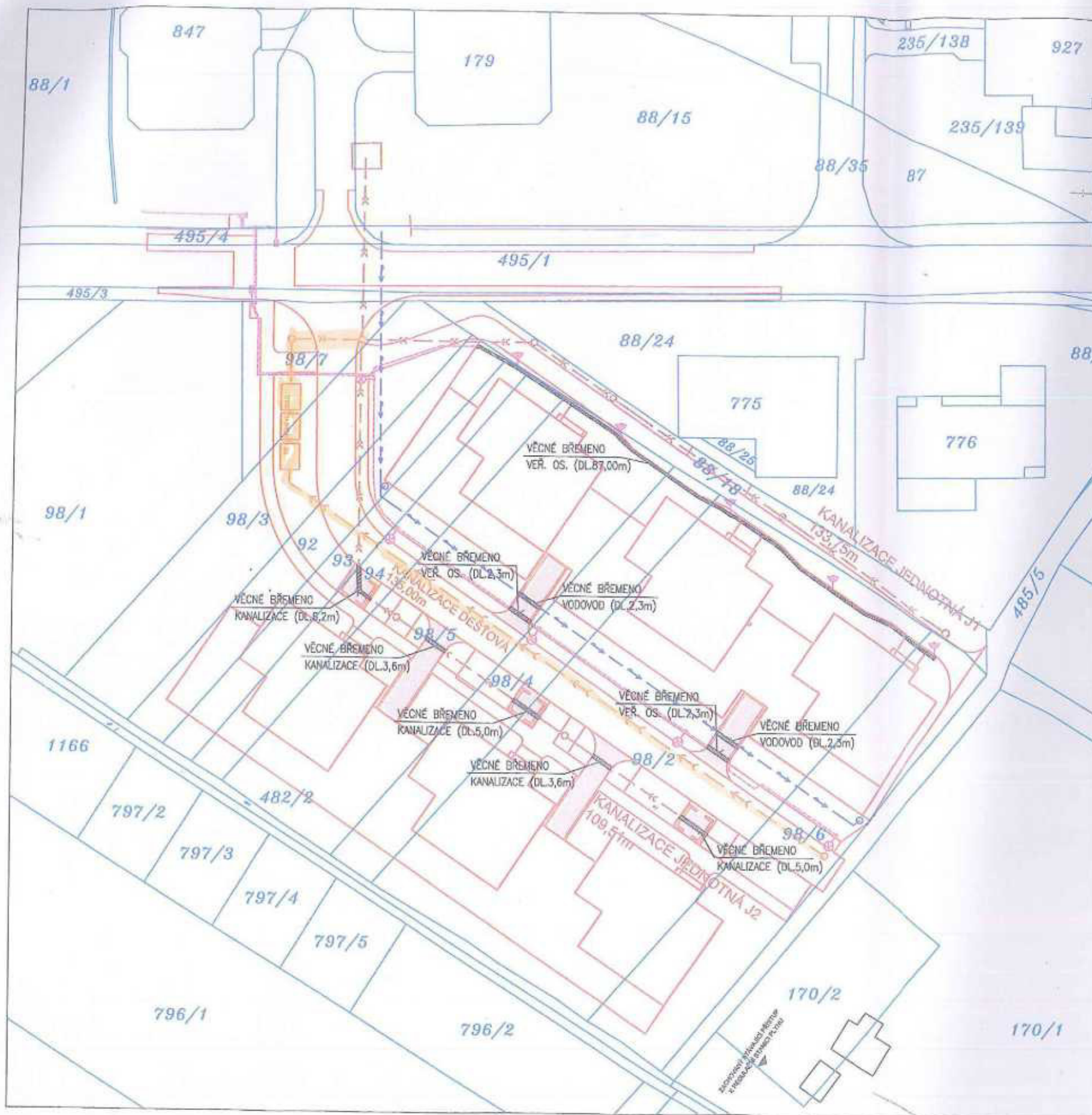


ZAKRESLENÍ STÁVAJÍCÍCH INŽENÝRSKÝCH SÍTÍ JE POUZE ORIENTAČNÍ, PŘED ZAPOČETÍM PRÁČÍ JE NUTNO VŠECHNY SÍTĚ NECHAT ZMĚŘIT  
 SOUŘADNÝ SYSTÉM : JSTK  
 VÝŠKOVÝ SYSTÉM : BPV 40,000-211,300



D. KANALIZACE + RET. NÁDRŽE

SITUACE MAJETKOPRÁVNÍCH VZTAHŮ - I. ETAPA - INŽENÝRSKÉ SÍTĚ  
M 1:500 - k.ú. POVEL 710784 (OLOMOUC)



NAVRHOVANÉ INŽENÝRSKÉ SÍTĚ


- KANALIZACE DEŠŤOVÁ - 135m
- KANALIZACE JEDNOTNÁ - 244m
- VODOVOD - 131m
- VEDENÍ VEŘEJNÉHO OSVĚTLENÍ - 275m
- LAMPA VEŘEJNÉ OSVĚTLENÍ S VÝLOŽNÍKEM
- LAMPA VEŘEJNÉ OSVĚTLENÍ "TYP ZEBRA" PRO PŘECHODY
- LAMPA VEŘEJNÉ OSVĚTLENÍ - SADOVÉ SVÍTIDLO
- SJEZDY K OBYTNÝM DOMŮM, PLOCHY KONTEJNÉROVÝCH STÁNÍ POZEMKY V MAJETKU INVESTORA S VĚCNÝM BŘEMENEM INŽ. SÍTÍ

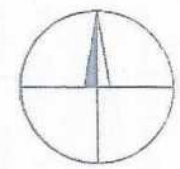
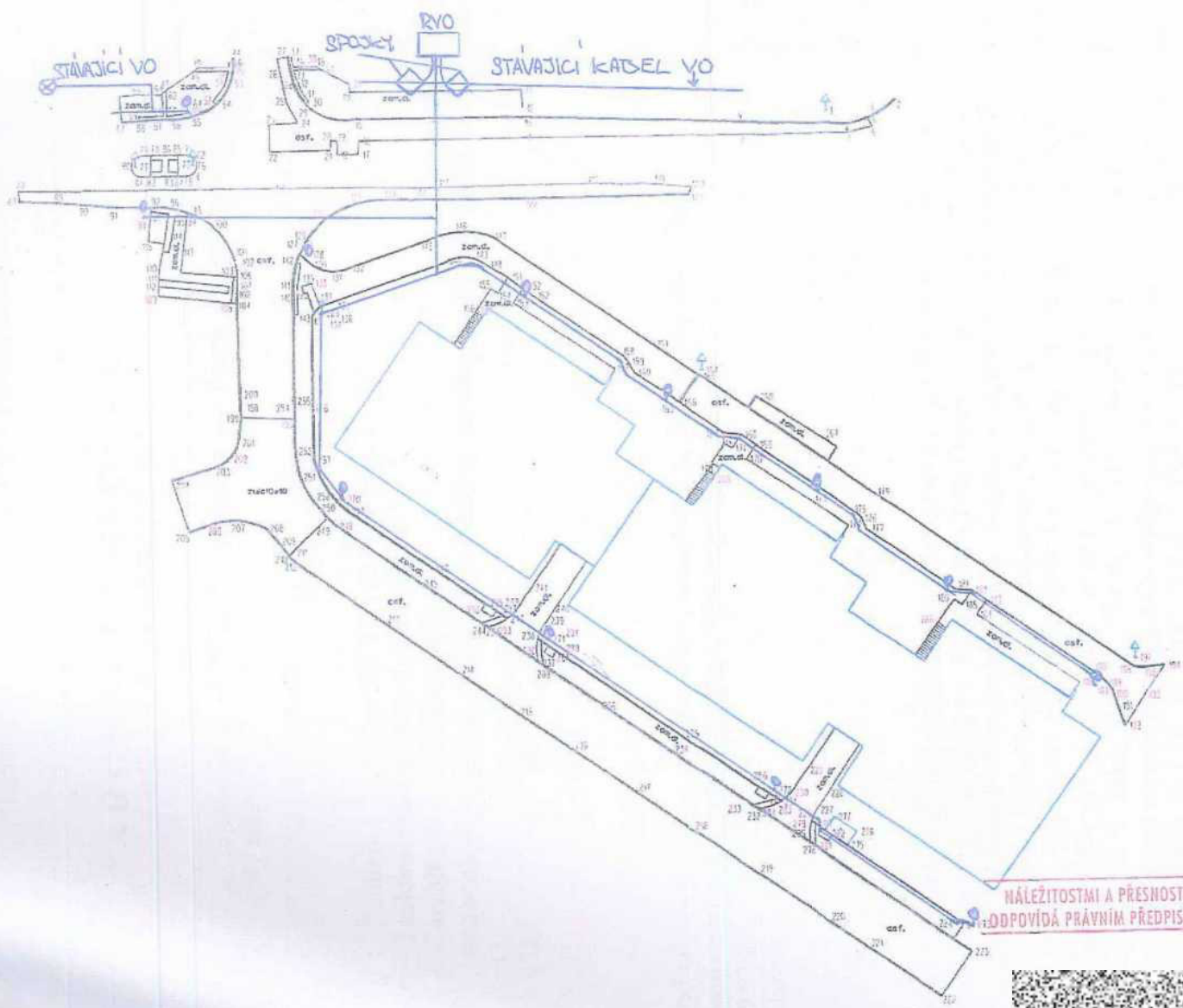
LEGENDA ZNAČEK

- KATASTRÁLNÍ HRANICE
- NAVRHOVANÉ OBJEKTY



ZAKRESLENÍ STÁVAJÍCÍCH INŽENÝRSKÝCH SÍTÍ JE POUZE ORIENTAČNÍ, PŘED ZAPOČETÍM PRACÍ JE NUTNO VŠECHNY SÍTĚ NECHAT ZAMĚŘIT  
SOUBŘADNÝ SYSTÉM : JSTK  
VÝŠKOVÝ SYSTÉM : BPV 40,000-211,300






DOKUMENTACE  
SKUTEČNÉHO  
STAVU



NÁLEŽITOSTMI A PŘESNOSTÍ  
ODPOVÍDÁ PŘÁVNÍM PŘEDPISŮM

318/2017

29. 11. 2017



10