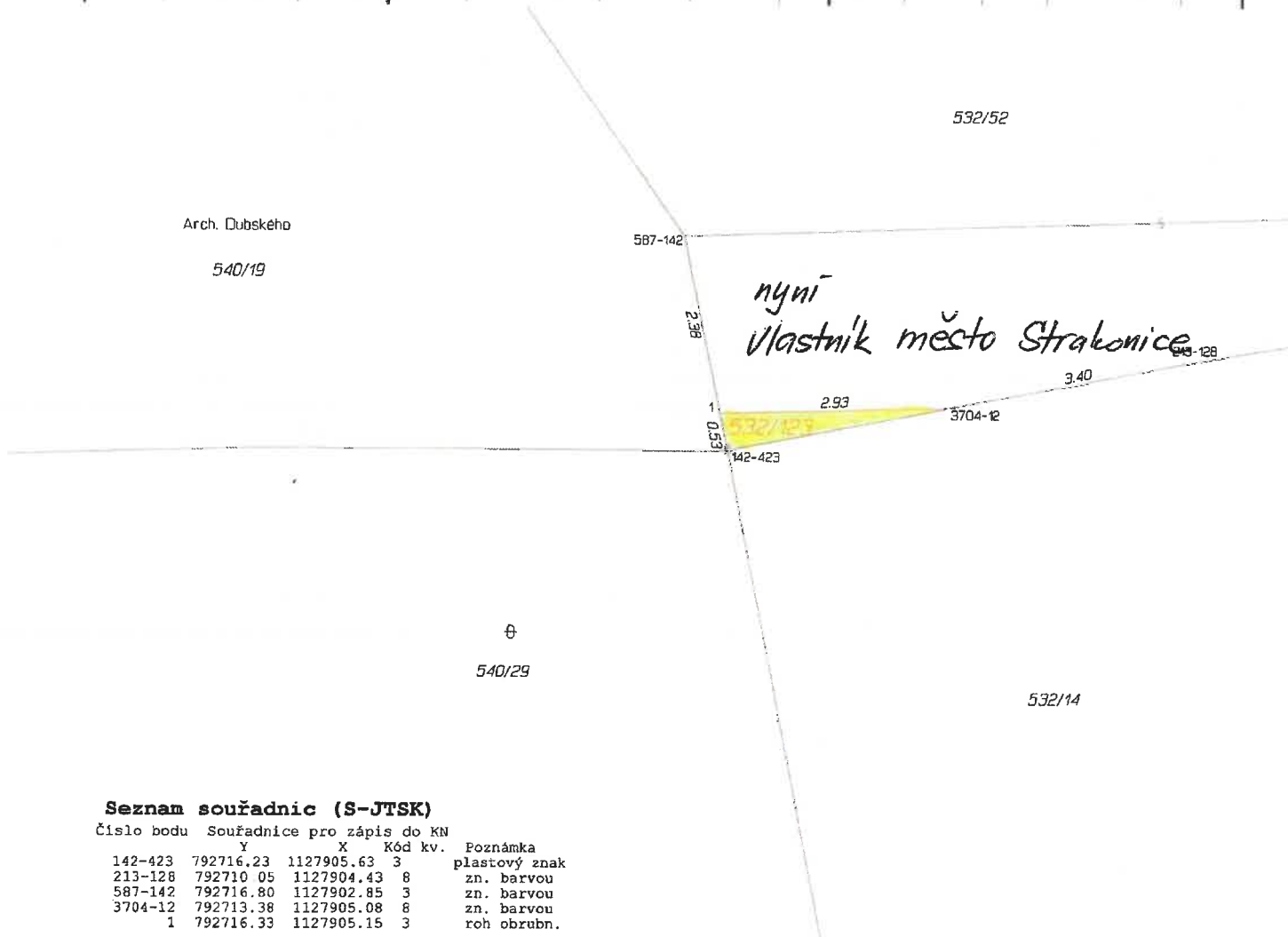



VÝKAZ DOSAVADNÍHO A NOVÉHO STAVU ÚDAJŮ KATASTRU NEMOVITOSTÍ

Dosavadní stav			Nový stav											
Označení pozemku parc. číslem	Výměra parcely		Druh pozemku Způsob využití	Označení pozemku parc. číslem	Výměra parcely		Druh pozemku Způsob využití	Typ stavby Způsob využití	Způs. určení výměr	Porovnání se stavem evidence právních vztahů				
	ha	m ²			ha	m ²				Díl přechází z pozemku označeného v katastru nemovitostí	dřívější poz. evidenci	Číslo listu vlastnictví	Výměra dílu ha m ²	Označení dílu
532/52	12	71	ostat.pl. ostat.komunikace	532/52	12	70	ostat.pl. ostat.komunikace		0					
	12	71		532/123		1	ostat.pl. ostat.komunikace		0	532/52	1		1	



Seznam souřadnic (S-JTSK)

Číslo bodu	Y	X	Kód kv.	Poznámka
142-423	792716.23	1127905.63	3	plastový znak
213-128	792710.05	1127904.43	8	zn. barvou
587-142	792716.80	1127902.85	3	zn. barvou
3704-12	792713.38	1127905.08	8	zn. barvou
1	792716.33	1127905.15	3	roh obrubn.

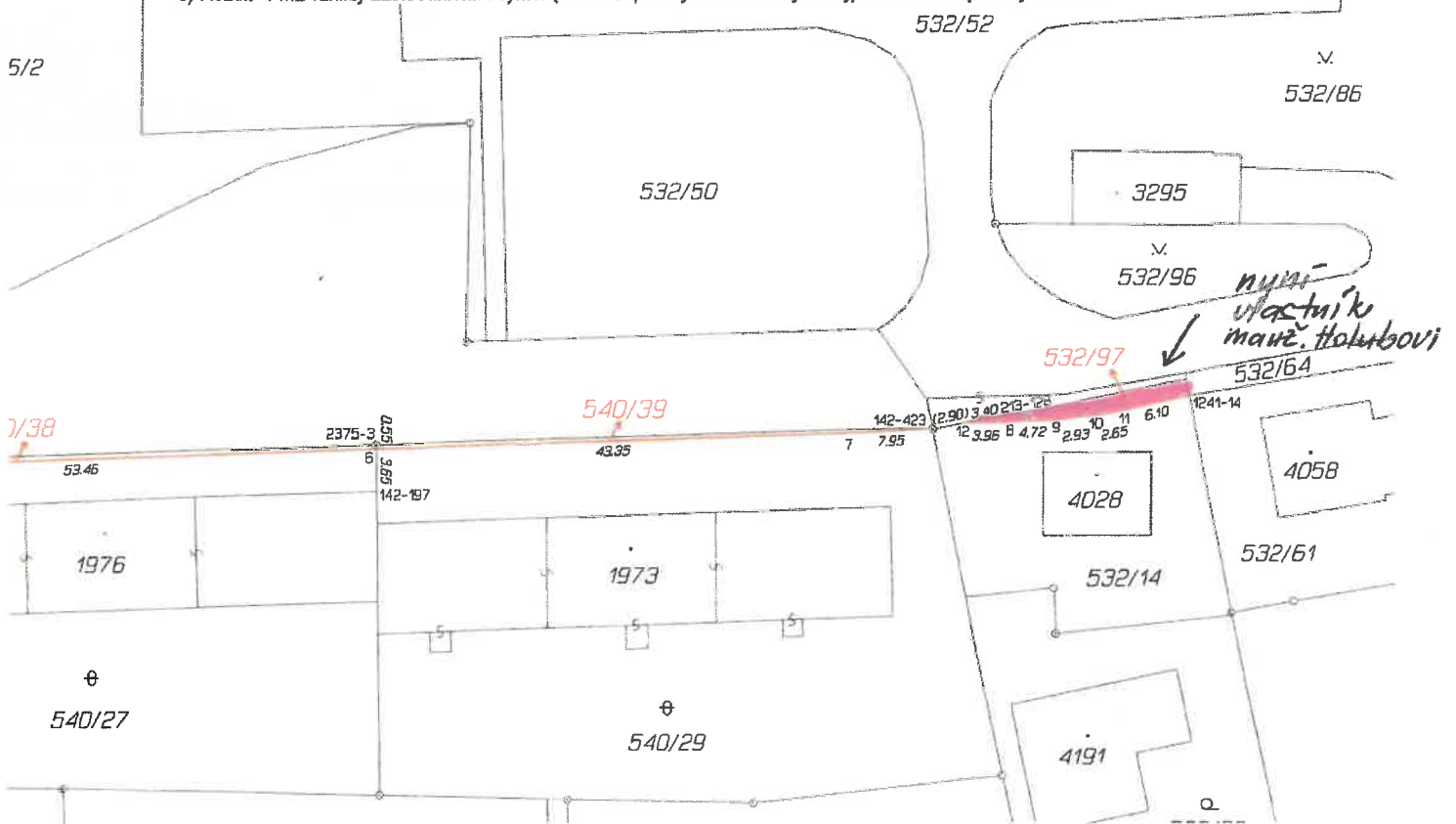
GEOMETRICKÝ PLÁN pro rozdělení pozemku	Geometrický plán ověřil úředně oprávněný zeměměřický inženýr:	Stejnopis ověřil úředně oprávněný zeměměřický inženýr:
		Jméno, příjmení: Ing. František Lebeda
	Číslo položky seznamu úředně oprávněných zeměměřických inženýrů: 2850/2018	Číslo položky seznamu úředně oprávněných zeměměřických inženýrů:
	Dne: 27. května 2020 Číslo: 54/2020	Dne: Číslo:
	Náležitosti a přesnosti odpovídá právním předpisům.	Tento stejnopis odpovídá geometrickému plánu v elektronické podobě uloženému v dokumentaci katastrálního úřadu.
Vyhotovitel:  Ing. František Lebeda Nábřeží 82, STRAKONICE geodetická kancelář: ul. 5. května 510, STRAKONICE tel.: 383 328 008, www.gklebeda.com	Katastrální úřad souhlasí s očíslováním parcel.	Ověření stejnopisu geometrického plánu v listinné podobě.
Číslo plánu: 3948-16/2020		
Okres: Strakonice		
Obec: Strakonice		
Kat. území: Strakonice		
Mapový list: Strakonice 7-3/44 Dosavadním vlastníkům pozemku byla poskytnuta možnost seznámit se v terénu s průběhem navrhovaných nových hranic, které byly označeny předepsaným způsobem: viz seznam souřadnic		

VÝKAZ DOSAVADNÍHO A NOVÉHO STAVU ÚDAJŮ KATASTRU NEMOVITOSTÍ													
Dosavadní stav				Nový stav									
Označení pozemku parc. číslem	Výměra parcely		Druh pozemku Způsob využití	Označení pozemku parc. číslem	Výměra parcely		Druh pozemku Způsob využití	Typ stavby	Způsob určení výměr	Porovnání se stavem evidence právních vztahů			
	ha	m ²			ha	m ²				Díl přechází z pozemku označeného v katastru nemovitostí	Číslo listu vlastnictví	Výměra dílu	
532/14	3	84	ostat. komunikace	532/14	3	60	ostat. pl.	0					
				532/97		24	ostat. pl.	0		532/14	7477		24
540/10 *1)	11	16	ostat. pl. ostat. komunikace	540/10	10	98	ostat. pl.	2					
				540/37		19	ostat. pl.	2		540/10	9783		19
540/21 *2)	10	94	ostat. pl. neplodná půda	540/21	10	78	ostat. pl.	2					
				540/36		15	ostat. pl.	2		540/21	9882		15
540/27 *3)	11	40	ostat. pl. neplodná půda	540/27	11	15	ostat. pl.	2					
				540/38		24	ostat. pl.	2		540/27	9845		24
540/29	13	14	ostat. pl. neplodná půda	540/29	12	96	ostat. pl.	2					
				540/39		18	ostat. pl.	2		540/29	11699		18
	50	48			50	47							

*1) Rozdíl +1 m2 vzniklý zaokrouhlením výměr (bod 14.6 přílohy katastrální vyhlášky) u dosavadní parcely č.540/10

*2) Rozdíl -1 m2 vzniklý zaokrouhlením výměr (bod 14.6 přílohy katastrální vyhlášky) u dosavadní parcely č.540/21

*3) Rozdíl -1 m2 vzniklý zaokrouhlením výměr (bod 14.6 přílohy katastrální vyhlášky) u dosavadní parcely č.540/27

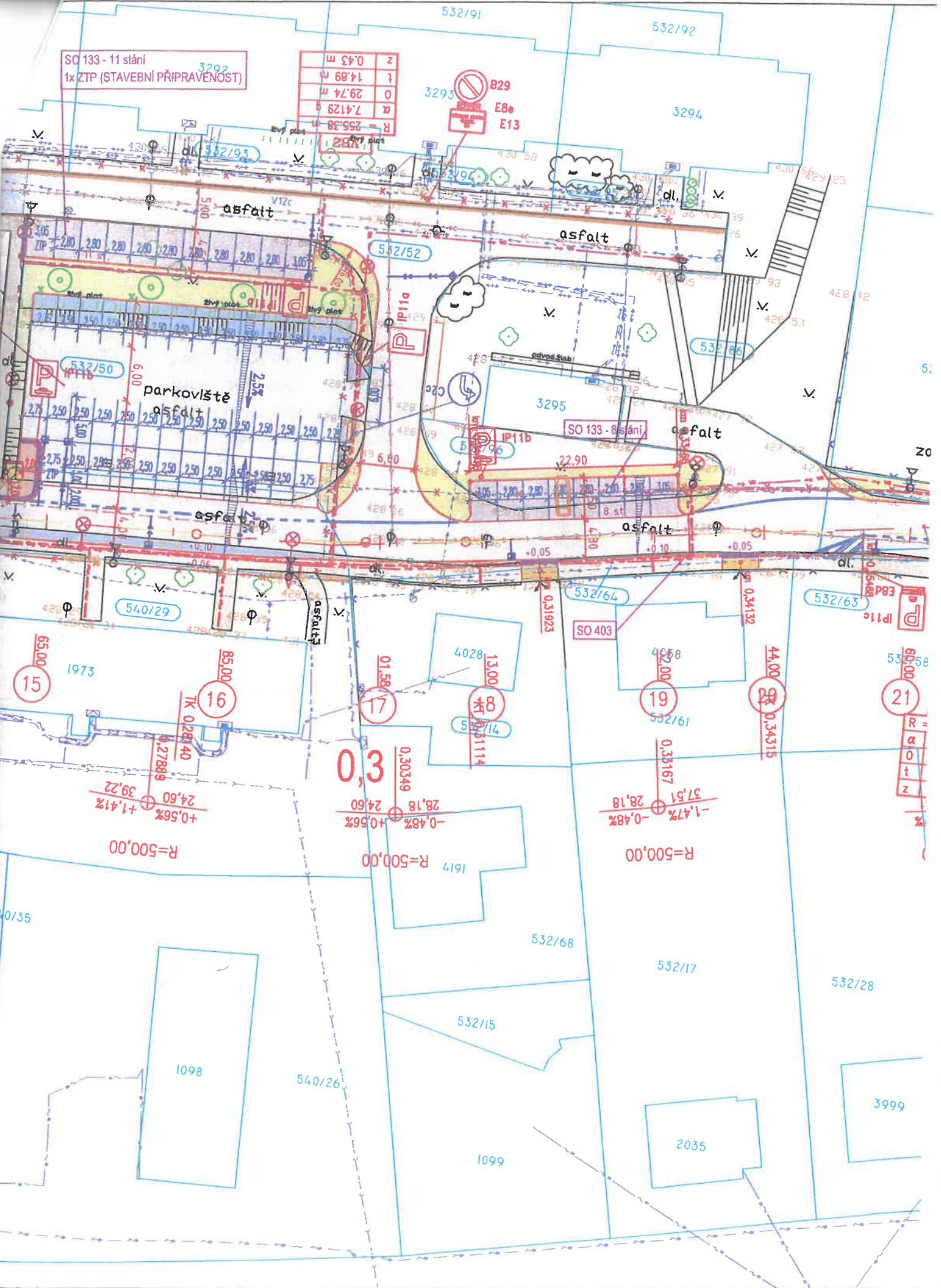


GEOMETRICKÝ PLÁN pro rozdělení pozemku		Geometrický plán ověřil úředně oprávněný zeměměřický inženýr:		Stejnopis ověřil úředně oprávněný zeměměřický inženýr:	
Vyhovitel: Ing. František Lebeda Nádražní 82, STRAKONICE geodetická kancelář: ul. 5. května 510, STRAKONICE tel.: 383 528 001, www.glebeda.com		Jméno, příjmení: Ing. František Lebeda		Jméno, příjmení:	
Číslo plánu: 3704-62/2017		Číslo položky seznamu úředně oprávněných zeměměřických inženýrů: 811/1995		Číslo položky seznamu úředně oprávněných zeměměřických inženýrů:	
Okres: Strakonice		Dne: 1. června 2018 Číslo: 96/2017		Dne: Číslo:	
Obec: Strakonice		Nálezitostmi a přesností odpovídá právním předpisům.		Tento stejnopis odpovídá geometrickému plánu v elektronické podobě uloženému v dokumentaci katastrálního úřadu.	
Kat. území: Strakonice		Katastrální úřad souhlasí s očištváním parcel.		Ověření stejnopisu geometrického plánu v listinné podobě.	
Mapový list: Strakonice 7-3/44		KÚ pro Jihočeský kraj KP Strakonice Ing. Miroslava Řehořová PGP-570/2018-307 2018.06.07 17:53:27 CEST			
Dotavadním vlastníkům pozemků byla poskytnuta možnost seznámit se v terénu a průběhem navrhovaných nových hranic, které byly označeny předepsaným způsobem: viz seznam souřadnic					

SO 133 - 11 stání
1x ZTP (STAVEBNÍ PŘÍPRAVENOST)

Z	0,43 m
t	14,89 m
o	29,74 m
α	7,4129
R	255,39

3293
B29
E8e
E13



asfalt

parkoviště
asfalt

asfalt

asfalt

asfalt

asfalt

asfalt

+0,56%
24,60
39,22
+1,41%

0,3
0,30349
28,18
24,60
-0,48%
+0,56%

0,35167
37,51
28,18
-1,47%
-0,48%

R=500,00

R=500,00

R=500,00

40/35

1098

540/26

532/15

1099

532/68

532/17

532/28

2035

3999

15

1973

16

17

18

19

20

21

SO 403

532/63

532/64

540/29

532/50

532/52

532/86

532/93

532/93

532/91

532/92

3294

3295

468 42

428 53

53

20

532/58

R =

a
















o

t

z

%

LEGENDA

	HRANICE POZEMKOVÝCH PARCEL KN (STÁVAJÍCÍ)
	STÁVAJÍCÍ STAV
	NOVÝ STAV
	ULIČNÍ VPUST S KAŇ. PŘÍPOJKOU
	HRANICE TRVALÉHO ZÁBORU
	HRANICE DOČASNÉHO ZÁBORU
	NOVÉ STROMY / NÁHRADNÍ VÝSADBA
	DOPRAVNÍ ZNAČENÍ (STÁVAJÍCÍ / NAVRŽENÉ)
	354 m ² VOZOVKY A ODSTAVNÉ PLOCHY - AB KRYT - NOVÉ KONSTRUKCE
	4540 m ² VOZOVKY A ODSTAVNÉ PLOCHY - AB KRYT - STAVEBNÍ ÚPRAVY STÁVAJÍCÍHO STAVU
	575 m ² ODSTAVNÉ PLOCHY S KRYTEM Z BET. DLAŽBY - NOVÉ KONSTRUKCE
	268 m ² CHODNÍKY S KRYTÉM Z BET. DLAŽBY - NOVÉ KONSTRUKCE
	1222 m ² CHODNÍKY S KRYTÉM Z BET. DLAŽBY - ÚPRAVA STÁVAJÍCÍHO STAVU
	40 m ² PLOCHY ODPADOVÉHO HOSPODÁŘSTVÍ S KRYTEM Z BET. DLAŽBY
	95 m ² VJEZDY / SJEZDY S KRYTÉM Z BET. DLAŽBY - ZESÍLENÉ KONSTRUKCE



POZNÁMKY:

- NOVÉ INŽENÝRSKÉ SÍTĚ A ÚPRAVY NA STÁVAJÍCÍCH BUDOU PROVEDENY DLE ČSN 73 6005 "PROSTOROVÉ ÚSPORÁDÁNÍ SÍTÍ TECHNICKÉHO VYBAVENÍ".
- VŠECHNY POKLOPY ŠACHET, VSTUPŮ A VŠECHNY KRYCÍ HRNCE ŠOUPAT BUDOU PRAVĚNY DO VÝŠE NOVÝCH POVRCHŮ.

UPOZORNĚNÍ:

- ZÁKRESY PODZEMNÍCH SÍTÍ JSOU ORIENTAČNÍ, NEMOHOU SLOUŽIT JAKO VYTYČOVACÍ SCHEMA. INVESTOR MUSÍ NECHAT PŘED ZAHÁJENÍM STAVBY VŠECHNY PODZEMNÍ SÍTĚ VYTÝČIT.
- VEŠKERÉ ZEMNÍ PRÁCE V OCHRANNÉM PÁSMU MOHOU BÝT PROVÁDĚNY POUZE SE SOUHLASEM SPRÁVCE A PODLE JEHO POKYNŮ.

SEZNAM OBJEKTŮ:

- 100 - OBJEKTY POZEMNÍCH KOMUNIKACÍ
- SO 102 - VOZOVKY - VĚTEV B
 - SO 131 - ODSTAVNÉ PLOCHY - LOKALITA 1 (stavební úpravy a rozšíření)
 - SO 132 - ODSTAVNÉ PLOCHY - LOKALITA 2 (stavební úpravy)
 - SO 133 - ODSTAVNÉ PLOCHY - OSTATNÍ
 - SO 150 - CHODNÍKY
 - SO 151 - PLOCHY ODPADOVÉHO HOSPODÁŘSTVÍ

VYTYČENÍ:

Název trasy: větev B

Přímá				
Bod	Staničení	Souřadnice Y	Souřadnice X	
ZU:	km: 0 m:	000.000	-792927.776	-1127997.83
TK:	km: 0 m:	079.644	-792930.326	-1127918.22
Oblouk				
Bod	Staničení	Souřadnice Y	Souřadnice X	
TK:	km: 0 m:	079.644	-792930.326	-1127918.22
KT:	km: 0 m:	095.398	-792920.606	-1127907.91
Přímá				
Bod	Staničení	Souřadnice Y	Souřadnice X	
KT:	km: 0 m:	095.398	-792920.606	-1127907.91
TK:	km: 0 m:	190.990	-792825.050	-1127905.28
Oblouk				
Bod	Staničení	Souřadnice Y	Souřadnice X	
TK:	km: 0 m:	190.990	-792825.050	-1127905.28
KT:	km: 0 m:	196.241	-792819.801	-1127905.12
Přímá				
Bod	Staničení	Souřadnice Y	Souřadnice X	
KT:	km: 0 m:	196.241	-792819.801	-1127905.12
TK:	km: 0 m:	282.404	-792733.684	-1127902.30