



OBJEDNÁVKA č. 0350/2021/EP/O

Odběratel IČ: 70890692 DIČ: CZ70890692 Moravskoslezský kraj 28. října 2771/117 70218 Ostrava Vyřizuje: Telefon: Odbor: KŘ-4	Dodavatel IČ: 28305043 DIČ: CZ28305043 MT Legal s.r.o., advokátní kancelář Jakubská 121/1 60200 Brno Vyřizuje: Telefon:
---	--

Objednáváme u Vás:

Předmětem této písemné výzvy je komplexní zajištění realizace zadávacího řízení „Digitální technická mapa Moravskoslezského kraje“ (poř. č. VZ-54/2021) v souladu s Rámcovou dohodou na poskytování komplexních právních služeb a právního poradenství v oblasti veřejného investování a administrace zadávacích řízení č. 03711/2017/KŘ uzavřenou dne 12. 10. 2017.

Datum požadovaného splnění: do ukončení zadávacího řízení

Přílohy: písemná výzva k uzavření Prováděcí smlouvy

UPOZORNĚNÍ: Úhrada faktury se provádí 14. kalendářní den od data doručení faktury.

Povinnost zaplatit cenu je splněna dnem odepsání příslušné částky z účtu objednatele.

Odběratel uplatní institut zvláštního způsobu zajištění daně dle § 109a zákona o DPH a hodnotu plnění odpovídající dani z přidané hodnoty uvedené na faktuře uhradí v termínu splatnosti této faktury stanoveném dle objednávky přímo na osobní depozitní účet dodavatele vedený u místně příslušného správce daně v případě, že:

- a) dodavatel bude ke dni uskutečnění zdanitelného plnění zveřejněn v aplikaci „Registr plátců DPH“ jako nespolehlivý plátcce, nebo
- b) dodavatel bude ke dni uskutečnění zdanitelného plnění v insolvenčním řízení.

Odběratel nenese odpovědnost za případné penále a jiné postihy vyměřené či stanovené správcem daně dodavateli v souvislosti s potenciálně pozdní úhradou DPH, tj. po datu splatnosti této daně.

Dodavatel prohlašuje, že není obchodní společností, ve které veřejný funkcionář uvedený v § 2 odst. 1 písm. c) zákona č. 159/2006 Sb., o střetu zájmů, ve znění pozdějších předpisů (člen vlády nebo vedoucí jiného ústředního správního úřadu, v jehož čele není člen vlády), nebo jím ovládaná osoba vlastní podíl představující alespoň 25% účast společníka v obchodní společnosti. Dodavatel bere na vědomí, že pokud je uvedené prohlášení nepravdivé, bude smlouva považována za neplatnou.

MAX. CENA CELKEM (vč. DPH)

62 500,13 Kč

Podrobnosti platby:


Na účet


Číslo výdajového účtu MSK : 200184-1650676349/0800

Datum:

12.05.2021

MORAVSKOSLEZSKÝ KRAJ








Příloha k objednávce č. 0350/2021/EP/O
Písemná výzva k uzavření Prováděcí smlouvy

Předmětem této písemné výzvy je komplexní zajištění realizace zadávacího řízení „Digitální technická mapa Moravskosleského kraje“ v souladu s Rámcovou dohodou na poskytování komplexních právních služeb a právního poradenství v oblasti veřejného investování a administrace zadávacích řízení č. 03711/2017/KŘ uzavřenou dne 12. 10. 2017.

Kontaktní osoba:



1) **Název veřejné zakázky:** Pořízení dat Digitální technické mapy Moravskosleského kraje

2) **Číslo veřejné zakázky:** 54/2021

3) **Druh zadávacího řízení:** otevřené řízení

4) **Předmět veřejné zakázky:**

Předmětem plnění veřejné zakázky je pořízení a implementace dat ZPS, DI a TI pro Digitální technickou mapu Moravskosleského kraje a dalším souvisejícím plnění, a to včetně nedílně souvisejících požadavků typu dodání prováděcí dokumentace, technické zprávy a poskytnutí odborných konzultací. Součástí díla je provedení těchto činností:

- a) Konsolidace a mapování dat TI měst a obcí.
- b) Konsolidace a mapování dat DI měst a obcí s technickou mapou obce.
- c) Konsolidace dat DI kraje.
- d) Konsolidace a mapování dat ZPS měst a obcí s technickou mapu obce.
- e) Konsolidace a mapování dat ZPS rozvojových oblastí a os na území kraje.
- f) Konsolidace a mapování dat ZPS vybraných areálů kraje.
- g) Konsolidace dat ZPS ve zbývajícím vystavěném prostředí kraje.
- h) Odevzdání základních referenčních dat a pořízených dat DTM na datových nosičích.
- i) Postupné zavádění pořízených dat do informačního systému DTM MSK a do úložiště primárních dat pro DTM MSK.
- j) Průběžná údržba a aktualizace dat DTM po dobu realizace projektu.
- k) Kontroly pořizovaných dat a jejich dokumentace.
- l) Vypracování dokumentace související s pořízením dat (s plněním díla), a to Technickou zprávu (zprávy), Implementační analýzu.

5) **Společný slovník pro veřejné zakázky CPV (klasifikace předmětu veřejné zakázky):**

Hlavní předmět: 71354100-5 Digitální mapování

Další předměty: 71354200-6 Letecké mapování

38221000-0 Geografické informační systémy (GIS nebo ekvivalent)

72310000-1 Zpracování dat

6) **Předpokládaná hodnota veřejné zakázky:**

168.383.448 Kč bez DPH / 203.743.973 Kč vč. DPH

7) **Požadavek na zpracování dokumentace nezbytné pro zahájení zadávacího řízení:**

do 10 kalendářních dnů.

8) **Další relevantní informace vztahující se k veřejné zakázce:**

Zakázka se vztahuje k projektu nebo programu financovanému z EU:
ANO – veřejná zakázka bude spolufinancována z operačního programu Podnikání a inovace pro konkurenceschopnost; číslo projektu: CZ.01.4.03/0.0/0.0/19_259/0023894
Požadavek na uveřejnění předběžného oznámení:
NE
Veřejná zakázka rozdělena na části:
NE – odůvodnění: Veřejná zakázka není rozdělena na části, jelikož od dodavatele je požadováno dodání jednoho kompletního celku, jeden vybraný dodavatel musí garantovat kvalitu a integritu dodaných datových podkladů.
Informace o osobách odlišných od zadavatele, podílejících se na vypracování zadávací dokumentace (viz. § 36 odst. 4 zákona):
Ing. Jaromír Tomala (Moravskoslezské datové centrum, příspěvková organizace), podíl na zpracování kapitoly 2 Technické specifikace.
Informace o předběžné tržní konzultaci:
NE
Místo plnění:
Místem plnění pro předání jednotlivých částí díla je budova Krajského úřadu Moravskoslezského kraje, 28. října 117, 702 18 Ostrava.
Lhůta plnění:
do 31. 3. 2023
Prohlídka místa plnění:
NE
Požadavek na vzorky:
<p>VZOREK DAT</p> <p><u>Vzorek 1 – data dříve pořízená, jen převedená JVF DTM 1.4.</u> „Ukázka pořizovaných dat ZPS“ Uchazeč dodá (na USB/HDD nosiči) ukázkou zpracovaných data alespoň v rozsahu 1000 ha zastavěného území s doložením vytváření dat a ověření pořízených dat ÚOZI z některé předložené referenční zakázky. Tato data budou současně odevzdána ve formátu JVF DTM.</p> <p><u>Vzorek 2 – nově pořízená data</u> „Ukázka pořizovaných dat ZPS v zadaném území“ Zadavatel vzhledem ke specifickému předmětu plnění VZ požaduje od vybraného uchazeče předložení vzorku vztahujícího se k předmětu plnění veřejné zakázky. Vzorek bude zpracován podle podmínek uvedených v této technické specifikaci, která vymezuje podklady a lokalitu pro zpracování vzorku coby reálné ukázky faktického plnění předmětu této veřejné zakázky. (vzorek x LMS snímků z projektu GDI) Tuto ukázkou poskytne vybraný dodavatel v elektronické formě ve formátu JVF DTM. V případě neposkytnutí vzorku dat nebo v případě přeložení takového vzorku dat, který nebude splňovat základní požadované parametry, bude zadavatel takovou nabídku hodnotit jako nevyhovující a uchazeče ze soutěže vyloučí. Základní požadované parametry vzorku vycházejí z této technické dokumentace a patří mezi ně:</p> <ul style="list-style-type: none"> - Data budou mapována v celém vymezeném území (obsah bude odpovídat vyhlášce o DTM kraje) - Formát dat a dodržení požadované struktury dat (datového modelu JVF DTM) - Naplnění povinných údajů prvků podle vyhlášky o DTM krajů - Vytvoření odvozených plošných objektů <p>Ukázka pořizovaných dat bude dále použita pro technické hodnocení nabídky uchazeče.</p>
Množství nebo rozsah zakázky:
pořízení a implementace dat

Doplňující informace:

Profesní způsobilosti podle ust. § 77 ZZVZ

- doklad, že je oprávněn podnikat v rozsahu odpovídajícím předmětu veřejné zakázky – živnostenské oprávnění pro obor „výkon zeměměřičských činností“
- prohlášení dodavatele v souladu s nařízením Komise (EU) č. 965/2012 o letovém provozu potvrzené příslušným úřadem

Technická kvalifikace:

Seznam významných zakázek realizovaných dodavatelem za posledních 5 let před zahájením zadávacího řízení v oboru zeměměřictví a geoinformatika, a to zejm. sběr, zpracování a vyhodnocení velkého množství geografických dat a jejich správu a integraci v GIS.

- **1 významná zakázka** s násl. parametry

Předmětem bylo pořízení a zpracování přesných dat pro konsolidaci dat v referenčním měřítku mapy 1:500 v rámci tvorby digitální technické mapy, včetně jejich ověření držitelem osvědčení o oprávnění pro ověřování výsledků zeměměřičských činností v rozsahu dle § 13 odst. 1 písm. c) zákona č. 200/1994 Sb., a dále:

- konsolidace byla zpracována v plošném rozsahu minimálně **20000 ha** a v celkovém finančním objemu minimálně **5 mil. Kč bez DPH**;

Poznámka: Dodavatelé jsou oprávnění tento požadavek prokázat více zakázkami v součtu minimálně 5 mil. Kč bez DPH. V případě, že dodavatel bude prokazovat splnění více zakázkami, musí každá taková zakázka být v minimálním finančním objemu 1 mil. Kč bez DPH.

- **1 významná zakázka** s násl. parametry

Předmětem bylo pořízení a zpracování přesných dat z leteckého měřického snímkování a současně jeho následné využití pro mapování metodou 3D stereoskopického vyhodnocení v rámci tvorby digitální technické mapy, včetně jejich ověření držitelem osvědčení o oprávnění pro ověřování výsledků zeměměřičských činností v rozsahu dle § 13 odst. 1 písm. c) zákona č. 200/1994 Sb., z nichž dále:

- zakázka byla zpracována v plošném rozsahu minimálně 10000 ha s parametrem leteckého měřického snímkování velikosti pixelu od 5 cm do 10 cm a v celkovém finančním objemu minimálně **10 mil. Kč bez DPH** a bylo při ní současně prováděno mapování metodou 3D stereoskopického vyhodnocování o celkové ploše **min. 2000 ha**;

Poznámka: Dodavatelé jsou oprávnění tento požadavek prokázat více zakázkami v součtu minimálně 10 mil. Kč bez DPH. V případě, že dodavatel bude prokazovat splnění více zakázkami, musí každá taková zakázka být v minimálním finančním objemu 2 mil. Kč bez DPH.

- **2 významné zakázky** s násl. parametry

Předmětem každé z nich byla konsolidace existujících dat technické infrastruktury z dostupných datových zdrojů, včetně jejich ověření držitelem osvědčení o oprávnění pro ověřování výsledků zeměměřičských činností v rozsahu dle § 13 odst. 1 písm. c) zákona č. 200/1994 Sb., a dále:

- jedna zakázka se týkala pořizování dat technické infrastruktury o celkové délce min. **200 km** a současně byla ve finančním objemu minimálně **1 mil. Kč bez DPH**,
- jedna zakázka se týkala pořizování zpracování dat technické infrastruktury **veřejného osvětlení, el. vedení NN/VN, kanalizací nebo vodovodů ve výměnném formátu XML**, který umožňoval předávání prostorových dat do systému digitální technické mapy nebo do systému obdobného, o celkovém finančním objemu nejméně **1 mil. Kč bez DPH**.

Seznam techniků nebo technických útvarů, které se budou podílet na plnění VZ:

Dodavatel splňuje technickou kvalifikaci, pokud předloží jmenný seznam techniků nebo technických útvarů, které se budou podílet na plnění veřejné zakázky. Dodavatel předloží doklady o odborné kvalifikaci pro následující osoby – **min. 14členný tým**:

- **1 člen – vedoucí realizačního týmu / projektový manažer (VŠ vzdělání v oboru Zeměměřictví, Geomatika nebo Geoinformatika)**

vedl (byl v pozici vedoucího) v **posledních 10 letech** před zahájením zadávacího řízení minimálně 2 zakázek, jejichž předmětem bylo:

- o sběr a zpracování geodetických dat pro digitální technickou mapu nebo pro digitální mapu komunikací, a to metodami letecké fotogrammetrie (3D mapování metodou stereoskopického vyhodnocení) a pozemního mapování laserscanningem,
- o dodávka a implementace GIS projektů pro tvorbu nebo správu digitálních technických map v oblasti eGovernmentu,
- o každá o finančním objemu nejméně **8 mil. Kč bez DPH / projekt;**

- **1 člen týmu – oblast letecké digitální fotogrammetrie (VŠ vzdělání v oboru Zeměměřictví, Geomatika nebo Geoinformatika)**

s praxí alespoň na pozici člena realizačního týmu v posledních 10 letech před zahájením zadávacího řízení při realizaci minimálně 3 zakázek, kde předmětem bylo pořízení a zpracování leteckých měřických snímků a zpracování zeměměřických dat metodami letecké fotogrammetrie.

- o jedna zakázka o plošném rozsahu min. 300 km² a finančním objemu nejméně 5 mil. Kč bez DPH
- o jedna zakázka o plošném rozsahu mapovaných dat min. 10 000 ha a finančním objemu nejméně 5 mil. Kč bez DPH, kde rozlišení snímků bylo od 5cm do 10cm

Je držitelem osvědčení o oprávnění pro ověřování výsledků zeměměřických činností v rozsahu dle § 13 odst. 1 písm. c) zákona 200/1994 Sb., o zeměměřictví a o změně a doplnění některých zákonů související s jeho zavedením, vydaného Českým úřadem zeměměřickým a katastrálním a výše uvedené zakázky prokazatelně ověřil (doložit kopií oprávnění a výpisem ze seznamu ÚOZI).

- **3 členové týmu – oblast geodetického měření a kontroly (VŠ vzdělání v oboru Zeměměřictví, Geomatika nebo Geoinformatika)**

- o 1 člen se podílel alespoň na pozici člena realizačního týmu v posledních 10 letech před zahájením zadávacího řízení na realizaci minimálně 3 zakázek, kde předmětem bylo pořízení dat geodetickými metodami a alespoň jedna z nich byla ve finančním objemu nejméně 5 mil. Kč bez DPH,
- o 1 člen se podílel alespoň na pozici člena realizačního týmu v posledních 5 letech před zahájením zadávacího řízení na realizaci minimálně 1 zakázky, kde předmětem bylo pořízení dat geodetickými metodami ve finančním objemu nejméně 3 mil. Kč bez DPH,
- o Dva členové z týmu jsou držiteli osvědčení o oprávnění pro ověřování výsledků zeměměřických činností v rozsahu dle § 13 odst. 1 písm. c) zákona 200/1994 Sb., o zeměměřictví a o změně a doplnění některých zákonů související s jeho zavedením, vydaného Českým úřadem zeměměřickým a katastrálním (doložit kopií oprávnění).


- **4 členové týmu – oblast stereoskopického vyhodnocení dat, z nichž**

- o alespoň 1 člen se podílel na pozici člena realizačního týmu v posledních 10 letech před zahájením zadávacího řízení na realizaci minimálně 3 zakázek, z nichž předmětem alespoň jedné z nich bylo zpracování zeměměřických dat metodami letecké fotogrammetrie o plošném rozsahu min. 3000 km² a finančním objemu nejméně 7 mil. Kč bez DPH,
- o alespoň 2 členové z nichž každý se alespoň na pozici člena realizačního týmu v posledních 5 letech před zahájením zadávacího řízení podílel na realizaci minimálně 1 zakázky, z nichž předmětem alespoň jedné z nich bylo zpracování zeměměřických dat metodami letecké fotogrammetrie o plošném rozsahu min. 1000 km² a finančním objemu nejméně 4 mil. Kč bez DPH.

- **4 členové týmu – oblast konsolidace a zpracování dat, z nichž**

- o alespoň 2 členové se alespoň na pozici člena realizačního týmu v posledních 10 letech před zahájením zadávacího řízení podílel na realizaci minimálně 3 zakázek, z nichž předmětem alespoň jedné z nich bylo konsolidace a zpracování zeměměřických dat o plošném rozsahu min. 3000 km² a finančním objemu nejméně 5 mil. Kč bez DPH,
- o alespoň jeden člen je držitelem osvědčení o oprávnění pro ověřování výsledků zeměměřických činností v rozsahu dle § 13 odst. 1 písm. c) zákona 200/1994 Sb., o zeměměřictví a o změně a doplnění některých zákonů související s jeho zavedením, vydaného Českým úřadem zeměměřickým a katastrálním (doložit kopií oprávnění).

- **1 člen týmu – oblast správy prostorových databází** musí mít nejméně pětiletou zkušenost se správou a údržbou geodatabází; předloží min. 2 referenční projekty v oblasti správy a údržby geodatabází, na kterých se podílel, každý o finančním objemu min. 1 mil. Kč.



[REDACTED]

Od: [REDACTED]
Odesláno: středa 19. května 2021 22:08
Komu: [REDACTED]
Kopie: [REDACTED]
Předmět: RE: objednávka - písemná výzva k uzavření Prováděcí smlouvy_VZ Digitální technická mapa MSK

Dobrý večer,

Potvrzují přijetí písemné výzvy.

S pozdravem

[REDACTED]

MT Legal s.r.o., advokátní kancelář
Praha | Brno | Ostrava

Bukovanského 30, 710 00 Ostrava

mob: [REDACTED]

tel: [REDACTED]

e-mail: [REDACTED]

web: www.mt-legal.com



Obsah tohoto e-mailu včetně jeho příloh je důvěrný. Pokud nejste oprávněným adresátem tohoto emailu, nejste oprávněni tuto zprávu odeslat, uložit ji, zveřejnit či naložit s ní jakýmkoliv jiným způsobem. V takovém případě prosím informujte odesílatele a tento e-mail včetně jeho příloh vymažte trvale ze svého systému. Pokud není výslovně v textu tohoto e-mailu uvedeno jinak, není tato zpráva nabídkou na uzavření smlouvy ani změnou, odvoláním nebo zrušením nabídky na uzavření smlouvy, není ani akceptací nabídky na uzavření smlouvy a z obsahu tohoto e-mailu nevznikají společnosti MT Legal s.r.o., advokátní kancelář jakékoliv závazky nebo povinnosti.

[REDACTED]

Sent: Wednesday, May 12, 2021 2:24 PM

[REDACTED]

[REDACTED]

Subject: objednávka - písemná výzva k uzavření Prováděcí smlouvy_VZ Digitální technická mapa MSK

Vážení obchodní přátelé,

přílohou tohoto e-mailu Vám zasíláme novou písemnou výzvu k uzavření Prováděcí smlouvy v souladu s Rámcovou dohodou na poskytování komplexních právních služeb a právního poradenství v oblasti veřejného investování a administrace zadávacích řízení č. 03711/2017/KŘ uzavřenou dne 12.10.2017, a to k veřejné zakázce pod označením » **Pořízení dat Digitální technické mapy Moravskoslezského kraje**«, poř. č. VZ 54/2021.

Číslo objednávky: **0350/2021/EP/O**

V souladu s čl. 3.5. písm. c) Rámcové dohody Vás žádáme o potvrzení této písemné výzvy na e-mailovou adresu posta@msk.cz a současně v kopii na adresu [REDACTED]

Děkuji a přeji Vám pěkný den

kancelář ředitele krajského úřadu



Krajský úřad Moravskoslezského kraje

28. října 117

702 18 Ostrava

telefon:

e-mail:

<https://www.msk.cz/>



Krajský úřad Moravskoslezského kraje má zavedené systémy řízení kvality, environmentu a bezpečnosti informací. Zvažte, prosím, zda je nutno tuto zprávu vytisknout! Setřeme naše životní prostředí!