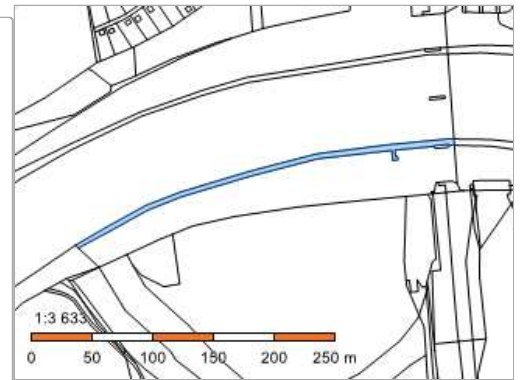


Informace o pozemku

Parcelní číslo:	640
Obec:	Pardubice [555134]
Katastrální území:	Rosice nad Labem [741205]
Číslo LV:	1102
Výměra [m ²]:	1410
Typ parcely:	Parcela katastru nemovitostí
Mapový list:	
Určení výměry:	Ze souřadnic v S-JTSK
Způsob využití:	neplodná půda
Druh pozemku:	ostatní plocha



Vlastníci, jiní oprávnění

Vlastnické právo	Podíl
Česká republika	
Právo hospodařit s majetkem státu	Podíl
Povodí Labe, státní podnik, Víta Nejedlého 951/8, Slezské Předměstí, 50003 Hradec Králové	

Způsob ochrany nemovitosti

Nejsou evidovány žádné způsoby ochrany.

Seznam BPEJ

Parcela nemá evidované BPEJ.

Omezení vlastnického práva

Nejsou evidována žádná omezení.

Jiné zápisy

Typ
Změna výměr obnovou operátu

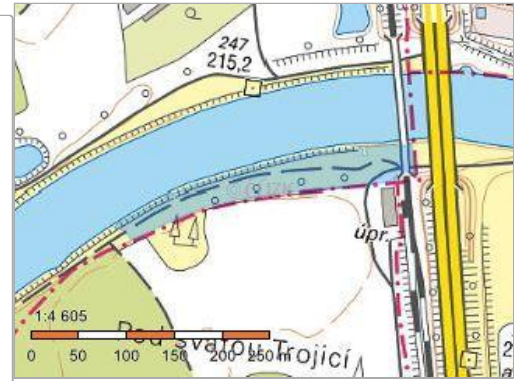
Řízení, v rámci kterých byl k nemovitosti zapsán cenový údaj

Nemovitost je v územním obvodu, kde státní správu katastru nemovitostí ČR vykonává [Katastrální úřad pro Pardubický kraj](#), [Katastrální pracoviště Pardubice](#)

Zobrazené údaje mají informativní charakter. Platnost dat k 31.03.2021 07:00.

Informace o pozemku

Parcelní číslo:	641/1
Obec:	Pardubice [555134]
Katastrální území:	Rosice nad Labem [741205]
Číslo LV:	1102
Výměra [m ²]:	9791
Typ parcely:	Parcela katastru nemovitostí
Mapový list:	
Určení výměry:	Graficky nebo v digitalizované mapě
Způsob využití:	neplodná půda
Druh pozemku:	ostatní plocha



Vlastníci, jiní oprávnění

Vlastnické právo	Podíl
Česká republika	
Právo hospodařit s majetkem státu	Podíl
Povodí Labe, státní podnik, Víta Nejedlého 951/8, Slezské Předměstí, 50003 Hradec Králové	

Způsob ochrany nemovitosti

Nejsou evidovány žádné způsoby ochrany.

Seznam BPEJ

Parcela nemá evidované BPEJ.

Omezení vlastnického práva

Nejsou evidována žádná omezení.

Jiné zápisy

Typ
Změna výměr obnovou operátu

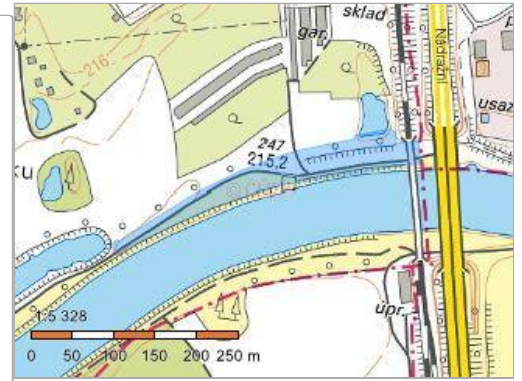
Řízení, v rámci kterých byl k nemovitosti zapsán cenový údaj

Nemovitost je v územním obvodu, kde státní správu katastru nemovitostí ČR vykonává [Katastrální úřad pro Pardubický kraj, Katastrální pracoviště Pardubice](#)

Zobrazené údaje mají informativní charakter. Platnost dat k 31.03.2021 07:00.

Informace o pozemku

Parcelní číslo:	645/1
Obec:	Pardubice [555134]
Katastrální území:	Rosice nad Labem [741205]
Číslo LV:	1102
Výměra [m ²]:	11867
Typ parcely:	Parcela katastru nemovitostí
Mapový list:	
Určení výměry:	Ze souřadnic v S-JTSK
Způsob využití:	jiná plocha
Druh pozemku:	ostatní plocha



Vlastníci, jiní oprávnění

Vlastnické právo	Podíl
Česká republika	
Právo hospodařit s majetkem státu	Podíl
Povodí Labe, státní podnik, Víta Nejedlého 951/8, Slezské Předměstí, 50003 Hradec Králové	

Způsob ochrany nemovitosti

Nejsou evidovány žádné způsoby ochrany.

Seznam BPEJ

Parcela nemá evidované BPEJ.

Omezení vlastnického práva

Typ
Věcné břemeno (podle listiny)

Jiné zápisy

Typ
Změna výměr obnovou operátu

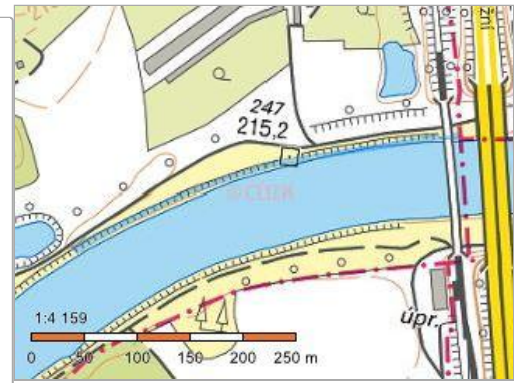
📍 Řízení, v rámci kterých byl k nemovitosti zapsán cenový údaj

Nemovitost je v územním obvodu, kde státní správu katastru nemovitostí ČR vykonává [Katastrální úřad pro Pardubický kraj, Katastrální pracoviště Pardubice](#)

Zobrazené údaje mají informativní charakter. Platnost dat k 31.03.2021 07:00.

Informace o pozemku

Parcelní číslo:	646
Obec:	Pardubice [555134]
Katastrální území:	Rosice nad Labem [741205]
Číslo LV:	1102
Výměra [m ²]:	1754
Typ parcely:	Parcela katastru nemovitostí
Mapový list:	
Určení výměry:	Ze souřadnic v S-JTSK
Způsob využití:	neplodná půda
Druh pozemku:	ostatní plocha



Vlastníci, jiní oprávnění

Vlastnické právo	Podíl
Česká republika	
Právo hospodařit s majetkem státu	Podíl
Povodí Labe, státní podnik, Víta Nejedlého 951/8, Slezské Předměstí, 50003 Hradec Králové	

Způsob ochrany nemovitosti

Nejsou evidovány žádné způsoby ochrany.

Seznam BPEJ

Parcela nemá evidované BPEJ.

Omezení vlastnického práva

Nejsou evidována žádná omezení.

Jiné zápisy

Typ
Změna výměr obnovou operátu

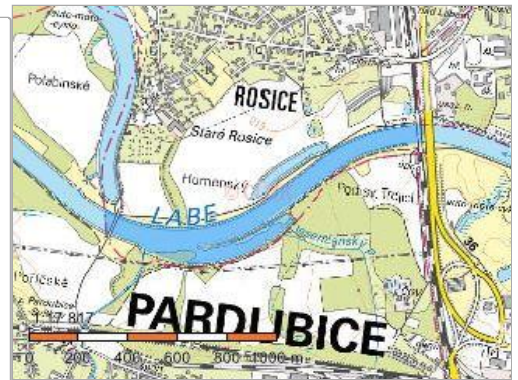
[↗](#) Řízení, v rámci kterých byl k nemovitosti zapsán cenový údaj

Nemovitost je v územním obvodu, kde státní správu katastru nemovitostí ČR vykonává [Katastrální úřad pro Pardubický kraj](#), [Katastrální pracoviště Pardubice](#)

Zobrazené údaje mají informativní charakter. Platnost dat k 31.03.2021 07:00.

Informace o pozemku

Parcelní číslo:	613/8
Obec:	Pardubice [555134]
Katastrální území:	Rosice nad Labem [741205]
Číslo LV:	1102
Výměra [m ²]:	132693
Typ parcely:	Parcela katastru nemovitostí
Mapový list:	
Určení výměry:	Ze souřadnic v S-JTSK
Způsob využití:	koryto vodního toku přirozené nebo upravené
Druh pozemku:	vodní plocha



Vlastníci, jiní oprávnění

Vlastnické právo	Podíl
Česká republika	
Právo hospodařit s majetkem státu	Podíl
Povodí Labe, státní podnik, Víta Nejedlého 951/8, Slezské Předměstí, 50003 Hradec Králové	

Způsob ochrany nemovitosti

Nejsou evidovány žádné způsoby ochrany.

Seznam BPEJ

Parcela nemá evidované BPEJ.

Omezení vlastnického práva

Typ
Věcné břemeno (podle listiny)

Jiné zápisy

Typ
Změna výměr obnovou operátu

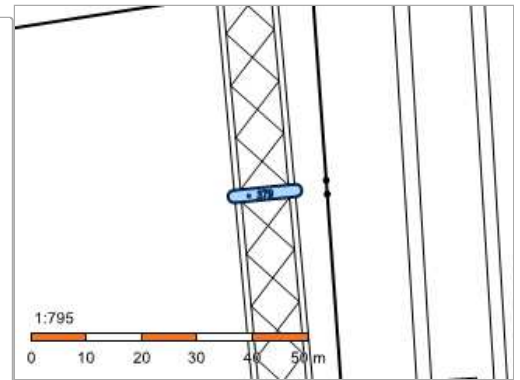
📍 Řízení, v rámci kterých byl k nemovitosti zapsán cenový údaj

Nemovitost je v územním obvodu, kde státní správu katastru nemovitostí ČR vykonává [Katastrální úřad pro Pardubický kraj, Katastrální pracoviště Pardubice](#)

Zobrazené údaje mají informativní charakter. Platnost dat k 31.03.2021 07:00.

Informace o pozemku

Parcelní číslo:	st. 379
Obec:	Pardubice [555134]
Katastrální území:	Rosice nad Labem [741205]
Číslo LV:	1102
Výměra [m ²]:	29
Typ parcely:	Parcela katastru nemovitostí
Mapový list:	
Určení výměry:	Ze souřadnic v S-JTSK
Druh pozemku:	zastavěná plocha a nádvoří
Stavba na pozemku:	bez čp / č. ev., jiná stavba



Vlastníci, jiní oprávnění

Vlastnické právo	Podíl
Česká republika	
Právo hospodařit s majetkem státu	Podíl
Povodí Labe, státní podnik, Víta Nejedlého 951/8, Slezské Předměstí, 50003 Hradec Králové	

Způsob ochrany nemovitosti

Nejsou evidovány žádné způsoby ochrany.

Seznam BPEJ

Parcela nemá evidované BPEJ.

Omezení vlastnického práva

Nejsou evidována žádná omezení.

Jiné zápisy

Typ
Změna výměr obnovou operátu

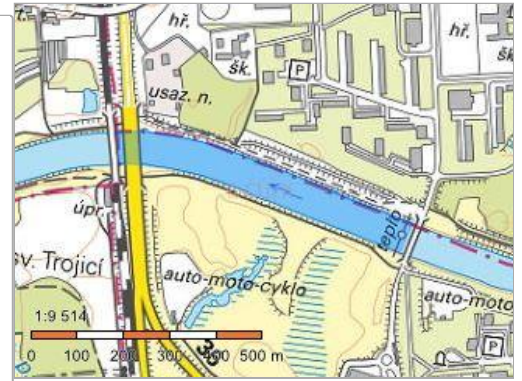
Řízení, v rámci kterých byl k nemovitosti zapsán cenový údaj

Nemovitost je v územním obvodu, kde státní správu katastru nemovitostí ČR vykonává [Katastrální úřad pro Pardubický kraj, Katastrální pracoviště Pardubice](#)

Zobrazené údaje mají informativní charakter. Platnost dat k 31.03.2021 07:00.

Informace o pozemku

Parcelní číslo:	3849
Obec:	Pardubice [555134]
Katastrální území:	Pardubice [717657]
Číslo LV:	1045
Výměra [m ²]:	46529
Typ parcely:	Parcela katastru nemovitostí
Mapový list:	
Určení výměry:	Ze souřadnic v S-JTSK
Způsob využití:	koryto vodního toku přirozené nebo upravené
Druh pozemku:	vodní plocha



Vlastníci, jiní oprávnění

Vlastnické právo	Podíl
Česká republika	
Právo hospodařit s majetkem státu	Podíl
Povodí Labe, státní podnik, Víta Nejedlého 951/8, Slezské Předměstí, 50003 Hradec Králové	

Způsob ochrany nemovitosti

Nejsou evidovány žádné způsoby ochrany.

Seznam BPEJ

Parcela nemá evidované BPEJ.

Omezení vlastnického práva

Nejsou evidována žádná omezení.

Jiné zápisy

Typ
Změna výměr obnovou operátu

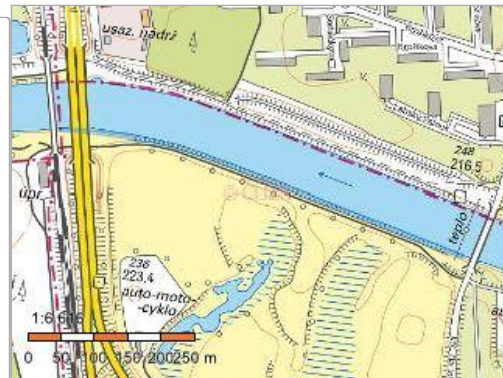
Řízení, v rámci kterých byl k nemovitosti zapsán cenový údaj

Nemovitost je v územním obvodu, kde státní správu katastru nemovitostí ČR vykonává [Katastrální úřad pro Pardubický kraj, Katastrální pracoviště Pardubice](#)

Zobrazené údaje mají informativní charakter. Platnost dat k 31.03.2021 07:00.

Informace o pozemku

Parcelní číslo:	3850
Obec:	Pardubice [555134]
Katastrální území:	Pardubice [717657]
Číslo LV:	1045
Výměra [m ²]:	3938
Typ parcely:	Parcela katastru nemovitostí
Mapový list:	
Určení výměry:	Graficky nebo v digitalizované mapě
Způsob využití:	neplodná půda
Druh pozemku:	ostatní plocha



Vlastníci, jiní oprávnění

Vlastnické právo	Podíl
Česká republika	
Právo hospodařit s majetkem státu	Podíl
Povodí Labe, státní podnik, Víta Nejedlého 951/8, Slezské Předměstí, 50003 Hradec Králové	

Způsob ochrany nemovitosti

Nejsou evidovány žádné způsoby ochrany.

Seznam BPEJ

Parcela nemá evidované BPEJ.

Omezení vlastnického práva

Typ
Věcné břemeno (podle listiny)

Jiné zápisy

Typ
Změna výměr obnovou operátu

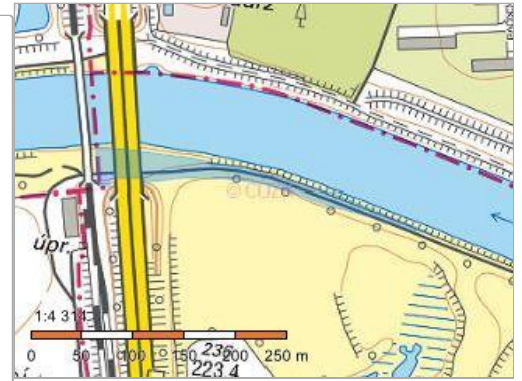
Řízení, v rámci kterých byl k nemovitosti zapsán cenový údaj

Nemovitost je v územním obvodu, kde státní správu katastru nemovitostí ČR vykonává [Katastrální úřad pro Pardubický kraj, Katastrální pracoviště Pardubice](#)

Zobrazené údaje mají informativní charakter. Platnost dat k 31.03.2021 07:00.

Informace o pozemku

Parcelní číslo:	3851
Obec:	Pardubice [555134]
Katastrální území:	Pardubice [717657]
Číslo LV:	1045
Výměra [m ²]:	5025
Typ parcely:	Parcela katastru nemovitostí
Mapový list:	
Určení výměry:	Graficky nebo v digitalizované mapě
Způsob využití:	neplodná půda
Druh pozemku:	ostatní plocha



Vlastníci, jiní oprávnění

Vlastnické právo	Podíl
Česká republika	
Právo hospodařit s majetkem státu	Podíl
Povodí Labe, státní podnik, Víta Nejedlého 951/8, Slezské Předměstí, 50003 Hradec Králové	

Způsob ochrany nemovitosti

Nejsou evidovány žádné způsoby ochrany.

Seznam BPEJ

Parcela nemá evidované BPEJ.

Omezení vlastnického práva

Nejsou evidována žádná omezení.

Jiné zápisy

Typ
Změna číslování parcel

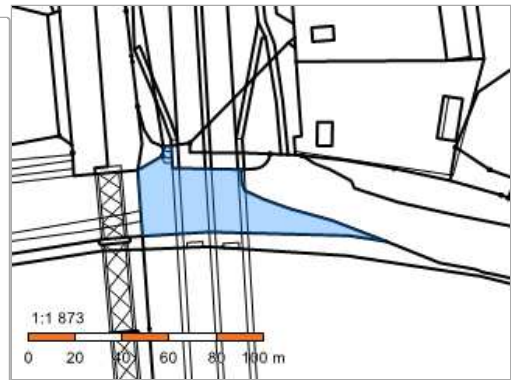
Řízení, v rámci kterých byl k nemovitosti zapsán cenový údaj

Nemovitost je v územním obvodu, kde státní správu katastru nemovitostí ČR vykonává [Katastrální úřad pro Pardubický kraj](#), [Katastrální pracoviště Pardubice](#)

Zobrazené údaje mají informativní charakter. Platnost dat k 31.03.2021 07:00.

Informace o pozemku

Parcelní číslo:	3853/8
Obec:	Pardubice [555134]
Katastrální území:	Pardubice [717657]
Číslo LV:	1045
Výměra [m ²]:	1765
Typ parcely:	Parcela katastru nemovitostí
Mapový list:	
Určení výměry:	Ze souřadnic v S-JTSK
Způsob využití:	jiná plocha
Druh pozemku:	ostatní plocha



Vlastníci, jiní oprávnění

Vlastnické právo	Podíl
Česká republika	
Právo hospodařit s majetkem státu	Podíl
Povodí Labe, státní podnik, Víta Nejedlého 951/8, Slezské Předměstí, 50003 Hradec Králové	

Způsob ochrany nemovitosti

Nejsou evidovány žádné způsoby ochrany.

Seznam BPEJ

Parcela nemá evidované BPEJ.

Omezení vlastnického práva

Typ
Věcné břemeno (podle listiny)

Jiné zápisy

Typ
Změna číslování parcel

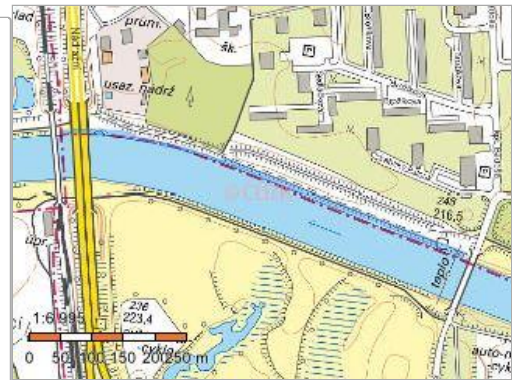
📍 Řízení, v rámci kterých byl k nemovitosti zapsán cenový údaj

Nemovitost je v územním obvodu, kde státní správu katastru nemovitostí ČR vykonává [Katastrální úřad pro Pardubický kraj, Katastrální pracoviště Pardubice](#)

Zobrazené údaje mají informativní charakter. Platnost dat k 31.03.2021 07:00.

Informace o pozemku

Parcelní číslo:	3854
Obec:	Pardubice [555134]
Katastrální území:	Pardubice [717657]
Číslo LV:	1045
Výměra [m ²]:	4412
Typ parcely:	Parcela katastru nemovitostí
Mapový list:	
Určení výměry:	Ze souřadnic v S-JTSK
Způsob využití:	neplodná půda
Druh pozemku:	ostatní plocha



Vlastníci, jiní oprávnění

Vlastnické právo	Podíl
Česká republika	
Právo hospodařit s majetkem státu	Podíl
Povodí Labe, státní podnik, Víta Nejedlého 951/8, Slezské Předměstí, 50003 Hradec Králové	

Způsob ochrany nemovitosti

Nejsou evidovány žádné způsoby ochrany.

Seznam BPEJ

Parcela nemá evidované BPEJ.

Omezení vlastnického práva

Typ
Věcné břemeno (podle listiny)

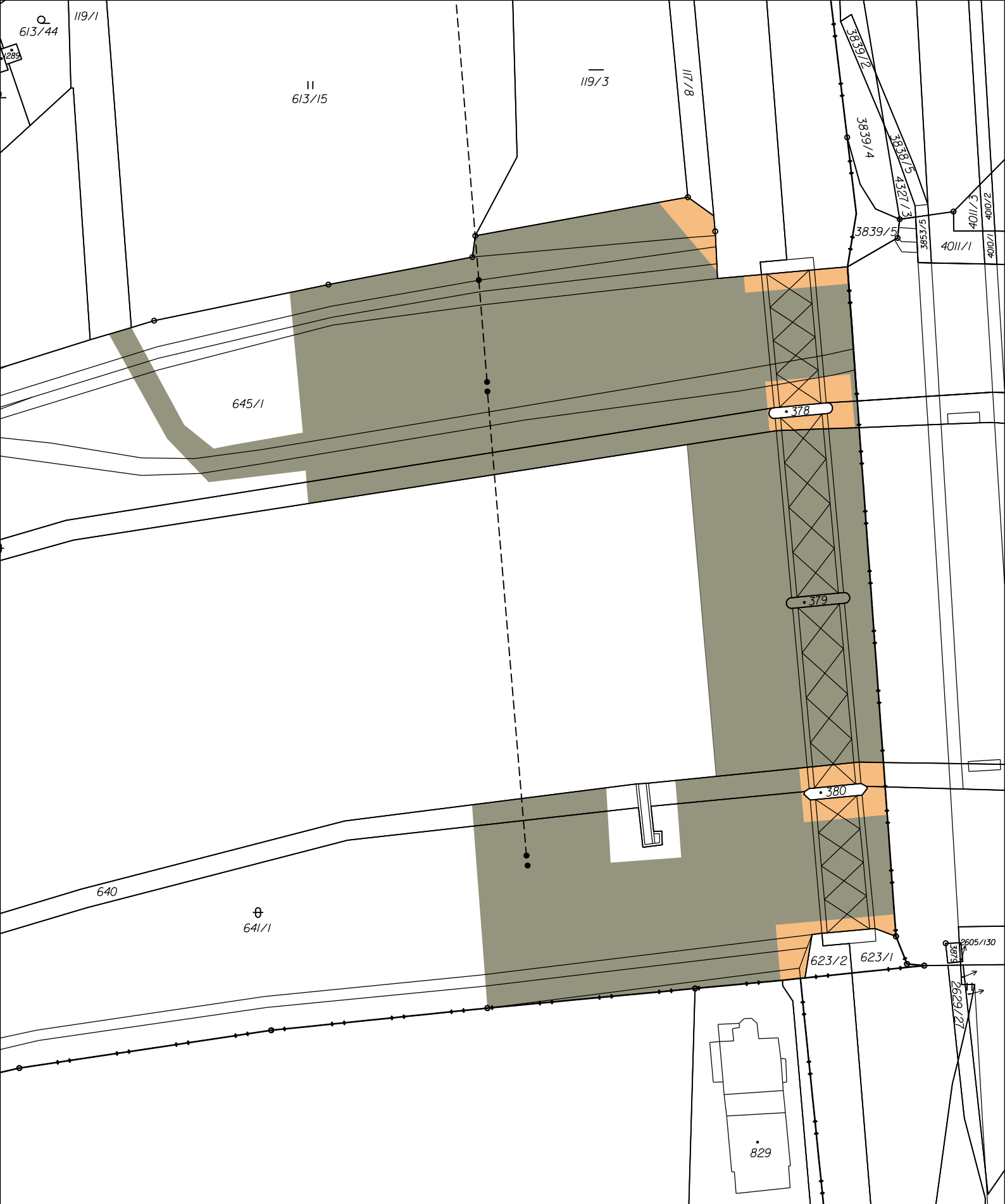
Jiné zápisy

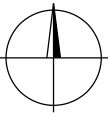
Nejsou evidovány žádné jiné zápisy.

➤ Řízení, v rámci kterých byl k nemovitosti zapsán cenový údaj

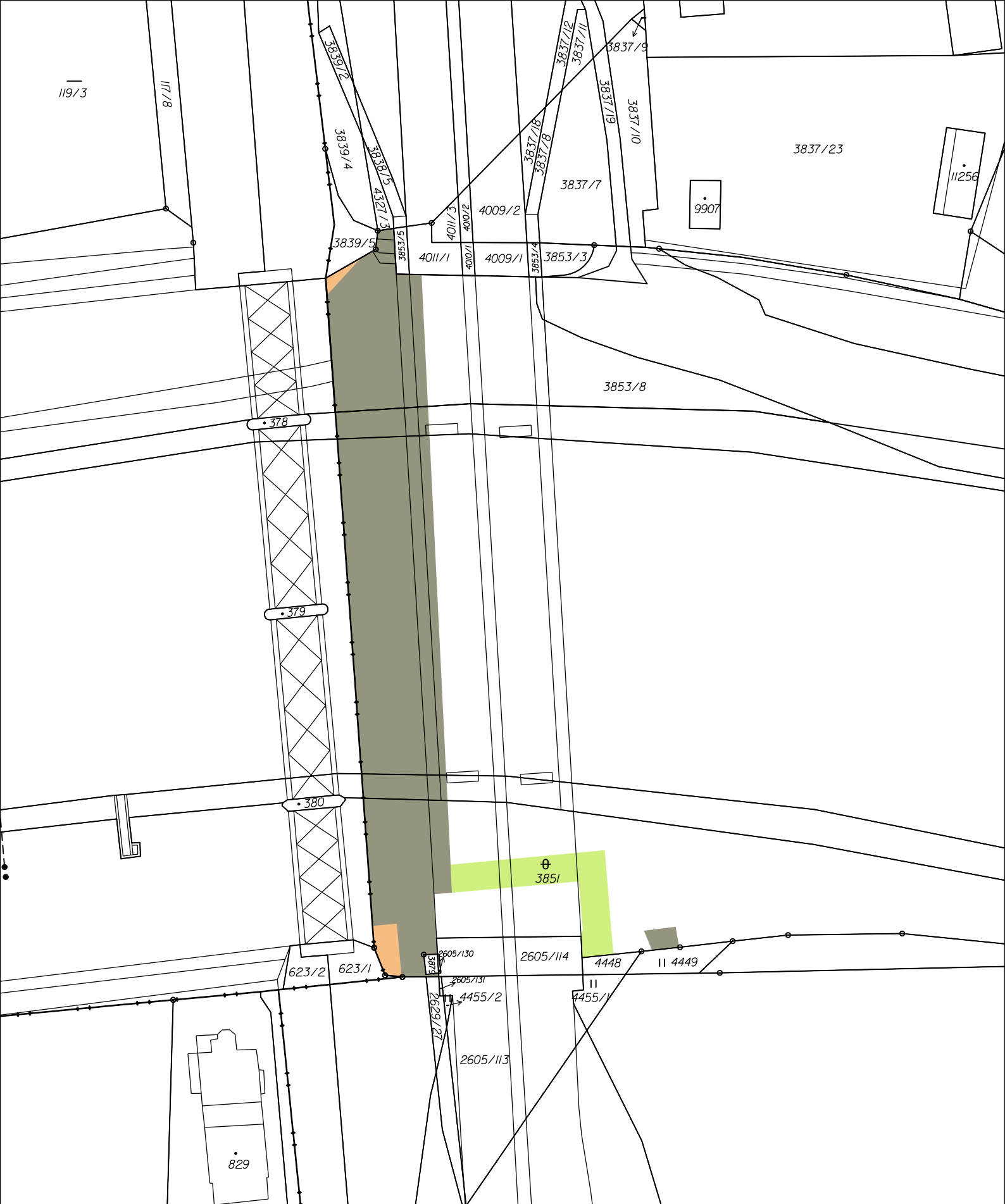
Nemovitost je v územním obvodu, kde státní správu katastru nemovitostí ČR vykonává [Katastrální úřad pro Pardubický kraj](#), [Katastrální pracoviště Pardubice](#)

Zobrazené údaje mají informativní charakter. Platnost dat k 31.03.2021 07:00.



Modernizace trati Hradec Králové-Pardubice-Chrudim, 3. stavby	 M 1:1000
Katastrální území: Rosice nad Labem	
List vlastnictví: LV: 1102 (KU: 741205)	

- Dočasný zábor nad 1 rok
- Trvalý zábor



Modernizace trati Hradec Králové-Pardubice-Chrudim, 3. stavby
Katastrální území: Pardubice
List vlastnictví: LV: 1045 (KU: 717657)
M 1:1000

- Dočasný zábor do 1 roku
- Dočasný zábor nad 1 rok
- Trvalý zábor



Povodí Labe, státní podnik

Víta Nejedlého 951/8, Slezské Předměstí, 500 03 Hradec Králové

TELEFON 495 088 111
E-MAIL labe@pla.cz
IČO 70890005
DIČ CZ70890005
IDDS dbyt8g2
Obchodní rejstřík vedený u KS v Hradci Králové,
oddíl A, vložka 9473

SUDOP PRAHA a.s.

Olšanská 1a

130 80 Praha 3

VÁŠ DOPIS ZNAČKY / ZE DNE

ČÍSLO JEDNACÍ
PLa/2020/035652

VYŘIZUJE/LINKA

HRADEC KRÁLOVÉ
11.12.2020

Modernizace trati Hradec Králové – Pardubice – Chrudim, 3. Stavba – zdvoukolejnění Pardubice – Rosice nad Labem – Stéblová

Obdrželi jsme Vaši žádost o stanovisko k dokumentaci pro výše uvedenou akci. Předloženou dokumentaci vypracovala firma SUDOP PRAHA a.s. ve stupni pro stavební řízení z 06/2020. Podle předložené dokumentace se jedná o zdvoukolejnění železniční trati v úseku Pardubice – Rosice nad Labem – Stéblová a doplnění technologického zařízení mezi železniční stanicí Medlešice a zastávkou Pardubice Závodiště. Zdvoukolejnění prochází k.ú. Pardubice, Rosice nad Labem, Trnová, Semtín, Ohrazenice, Pohránov, Srch, Stéblová a Čeperka. Doplnění technologického zařízení bude provedeno v k.ú. Medlešice, Blato, Staré Jesenčany, Dražkovice, Nové Jesenčany a Pardubice.

V rámci akce dojde k odstranění nevhodných objektů, k úpravě drážního tělesa, ke zdvoukolejnění trati v řešeném úseku, k úpravě a doplnění inženýrských sítí a komunikací, úpravě mostů a propustků v místech křížení, modernizaci a výstavbě nových zastávek včetně nezbytných úprav v okolí zastávek, k úpravě železničních přejezdů a doplnění nezbytného technického zařízení. Součástí akce je dále navrženo umístění kabelových a optických vedení podél železniční tratě, rekonstrukce železničních přejezdů včetně doplnění závor a nezbytných úprav v okolí přejezdů.

Modernizací tratě dojde k výstavbě nového mostu přes vodní tok Labe (IDVT 10100002), ř. km 965,02, rozšíření stávajícího mostu přes Velkou strouhu (IDVT 10100488), ř.km 9,22, k souběhu železniční tratě s Velkou strouhou ř.km cca 8,30 - 8,40 a k výstavbě nového mostu přes Brozanský potok (IDVT 10185481), ř.km 3,20. Dále předmětná stavba přechází přes záplavové území a aktivní zónu záplavového území vodního toku Labe a částečně se nachází v záplavovém území vodního toku Jesenčanský potok (IDVT 10185475). Uvedené vodní toky jsou ve správě Povodí Labe, státní podnik. Dále stavou dojde ke křížení s melioračními kanály, které nejsou ve správě našeho podniku. V rámci křížení s vodním tokem **Velká strouha** dojde k odstranění části stávající konstrukce mostu a k jeho rozšíření o min. stejnou průtočnou kapacitu. Dle předložených podkladů je průtočná kapacita mostu navržena na stoletý povodňový průtok (Q_{100}) s převýšením cca 1 m. Rozšíření bude tvořeno novou polorámovou konstrukcí s hlubinným založením na velkopřůměrových pilotách. Součástí stavby bude výstavba nových opěr a křídel, provedení nových říms včetně osazení mostního zábradlí. Dno koryta toku pod mostem a v jeho blízkosti bude opevněno dlažbou z lomového kamene uloženou do betonového lože včetně vytvoření kynety. Celá úprava toku bude na začátku a konci oddělena od navazujícího koryta toku příčnými betonovými prahy. Břehy koryta toku budou v blízkosti mostu upraveny a navázány na stávající koryto toku. V místě křížení s vodním tokem Velká strouha nedojde ke styku s pozemky ve vlastnictví státu s právem hospodařit pro Povodí Labe, státní podnik. V rámci křížení s vodním tokem **Brozanský potok** dojde ke kompletnímu odstranění mostu včetně vytvoření nové úpravy koryta toku. Nový most bude umístěn cca 10 m od původního po proudu. Dle předložených podkladů je průtočná kapacita mostu navržena na Q_{100} s převýšením cca 1,2 m. Nový most bude tvořen polorámovou konstrukcí s hlubinným založením na velkopřůměrových pilotách. Součástí stavby bude výstavba nových opěr a křídel, provedení nových říms včetně osazení mostního zábradlí. Opěry mostu budou umístěny za břehovými hranami koryta toku. Dno koryta toku pod mostem bude opevněno

dlažbou z lomového kamene uloženou do betonového lože včetně vytvoření dráhy soustředěného průtoku pomocí vytvarování koryta do tvaru V. Úprava toku bude na začátku a konci oddělena od navazujícího koryta toku příčnými betonovými prahy. Břehy koryta toku budou v blízkosti mostu upraveny a navázány na stávající koryto toku. V místě křížení s vodním tokem Brozanský potok nedojde ke styku s pozemky ve vlastnictví státu s právem hospodařit pro Povodí Labe, státní podnik. V rámci křížení s vodním tokem **Labe** dojde nejprve k vytvoření provizoria mezi silničním mostem a stávajícím železničním mostem pro zachování železniční dopravy. Při výstavbě provizoria dojde před stávajícími opěrami a pilíři k vytvoření nových podpůrných konstrukcí typu PIŽMO a v rámci koryta toku bude i vytvořena ve dně jímka o šířce 16,6 m. Jímka představuje stěnu šířky 3,5 m ve tvaru U ohraničenou štětovnicemi. Pro ochranu konstrukce provizoria budou okrajové štětovnice umístěny nad hladinu Q₂₀. Následně dojde k odstranění stávajícího mostu, k provedení nových opěr a dvou pilířů založených na velkopřůměrových pilotách. Pilíře budou umístěny na okraji břehové hrany koryta toku. S novým pilířem uprostřed toku se již neuvažuje a stávající pilíř bude po realizaci nového mostu odstraněn. Nový most tedy představuje konstrukci o 3 polích s umístěním podhledu cca 2,5 m nad hladinou Q₁₀₀. Spodní úroveň mostovky bude 5,48 m nad maximálním plavební hladinou (214,23 m n.m., výškový systém Bpv.). Navržená konstrukce je výhledově připravena na možnost zvýšení na 7 m od maximální plavební hladiny. V rámci stavby se uvažuje s osazením plavebních znaků na konstrukci mostu. Osazení nové mostovky je navrženo prostřednictvím nasouvání z pravého břehu přes upravené podpůrné konstrukce v rámci rozšířených stávajících pilířů. Břeh koryta vodního toku bude upravován v místě nových pilířů pomocí dlažby z lomového kamene uložené do betonového lože. Tato dlažba bude opřena o betonový práh. Mezi prahem a stávajícím korytem toku bude proveden těžký kamenný zához. Mezi pilíři a opěrami mostu (inundační části) je povrch navržen z vegetačních tvárnic. V rámci této stavby dojde ke styku s pozemky p.č. 641/1, 640, 3851, 3850, 613/8, 3849, 379, 646, 645/1, 3854 a 3853/8 v k.ú. Pardubice, které jsou ve vlastnictví státu s právem hospodařit pro Povodí Labe, státní podnik.

Dále budou provedena nová křížení inženýrských sítí s vodním tokem Velká strouha v ř. km 9,25 a Jesenčanský potok v ř.km 2,65. Předložená dokumentace neobsahuje detaily křížení. V místě křížení s vodním tokem Velká strouha dojde ke styku s pozemkem koryta vodního toku p.č. 337/1 v k.ú. Stěblová, který je ve vlastnictví státu s právem hospodařit pro Povodí Labe, státní podnik. A dále do vodních toků budou v místech křížení zaústěny podélné příkopy. Detaily zaústění podélných příkopů předložená dokumentace neobsahuje.

Investorem akce bude: Správa železniční dopravní cesty, státní organizace.

Stavba se nachází ve vodním útvaru HSL_1120 - Černská strouha od pramene po ústí do Labe, HSL_1180 - Labe od toku Chrudimka po tok Doubrava, mezi souřadnicemi (S-JTSK) Y: 649464, X: 1060829 a (S-JTSK) Y: 647950, X: 1053848 a ve vodním útvaru HSL_1110 - Jesenčanský potok od pramene po ústí do Labe, mezi souřadnicemi (S-JTSK) Y: 649292, X: 1061816 a (S-JTSK) Y: 648778, X: 1067483.

K předmětné akci jsme se již vyjadřovali v rámci územního řízení dopisem zn. PLa/2019/030418 ze dne 10.7.2019.

K navrhovanému záměru vydáváme následující **vyjádření**:

- Dle zákona č. 114/1995 Sb., o vnitrozemské plavbě je úsek vodního toku Labe od ř.km 726,6 (státní hranice se Spolkovou republikou Německo) po ř.km 973,5 (Kunětice) sledovanou dopravně významnou vodní cestou. Upozorňujeme, že na vodní cestě dopravně významné mají být dle § 8 odst. 1 vyhlášky č. 222/1995 Sb. nové mosty stavěny o nejmenší podjezdové výšce **7,0 m** nad nejvyšší plavební hladinou.
- Na předmětnou stavbu je nutné mít souhlasné stanovisko Ředitelství vodních cest ČR.
- Navrženými provizorními konstrukcemi dochází ke zmenšení průtočného profilu v místě přemostění. Požadujeme na předmětnou stavbu nechat zpracovat hydrotechnické posouzení, které prokáže míru ovlivnění konstrukcí umístěných v rámci průtočného profilu na odtokové poměry vodního toku. Hydrotechnické posouzení bude předloženo našemu podniku k vyjádření. Upozorňujeme, že navrženými dočasnými konstrukcemi nesmí dojít k ohrožení protipovodňové

ochrany města Pardubice nad zájmovými územím. Hydrotechnické posouzení musí vycházet ze stávajícího modelu záplavového území vodního toku Labe. V případě zjištění, že konstrukcí dojde k ohrožení, bude nutné zvolit jinou provizorní konstrukci. Vzhledem k tomu, že provizorní konstrukce budou ještě dopraveny v rámci prováděcí dokumentace zpracované vybraným zhotovitelem stavby, je možné hydrotechnické posouzení předložit v rámci konečného prováděcího projektu.

- Státní plavební správa požaduje ve svém stanovisku osvětlení plavebních znaků. V případě, že osvětlení plavebních znaků přejde na správce vodní cesty, požadujeme samostatné odběrné místo a měření pokud možno co nejbližší železničnímu mostu.
- V případě, že příjezdy na stavební pozemky povedou po pobřežních komunikacích podél Labe, požadujeme následně provést celkovou rekonstrukci povrchu vozovky včetně položení nového živého povrchu. Upozorňujeme, že není možné uvažovat s využitím příjezdové trasy po pravém břehu k návodní straně železničního mostu (od mostu Kpt. Bartoše nebo od ul. Brožíkova).
- Požadujeme, aby konstrukce štětovicové jímky v korytě Labe odolávaly dynamickému namáhání od plovoucích splavenin a ledu a při zvýšených průtocích.
- Při demontáži provizorií budou všechny konstrukce odstraněny a bude provedeno kontrolní zaměření dna. Štětovicové pažení prostředního pilíře bude celé vytáhnuto (nesouhlasíme s odřezáním pažení u dna).
- Demolici stávajícího středového pilíře požadujeme provést včetně jeho základu na hloubku minimálně 3,0 m od normální hladiny vody ve zdrži Srnojedy, tj. na úroveň minimálně 209,99 m n.m., výškový systém Bpv.
- Podjezdová výška v rámci mostního objektu přes Labe bude dle předložené dokumentace. Tato výška na bermách je dostačující pro mechanizaci správce vodního toku. Úprava povrchu pomocí vegetačních tvárnic bude uzpůsobena na možný pojezd těžké techniky správce vodního toku o hmotnosti min. 20 t.
- U souběhu železniční tratě s vodními toky požadujeme zachování nezastavěného pruhu v šíři min. 6,0 m.
- Požadujeme technologii prací volit tak, aby byla minimalizována rizika vzniku znečištění povrchových vod (ropné látky, cement, ...). Stavbou nesmí dojít ke znečištění vodních toků a k poškození jejich koryt a to především v navazujících úsecích toků. Požadujeme volně ložený materiál neskladovat v korytech vodních toků a veškerý demoliční materiál neprodleně z koryt toků odstraňovat.
- Úpravy koryt toků budou provedeny dle TNV 75 2103 „Úpravy řek“. Navržené úpravy dna a břehů koryt budou plynule navazovat na příslušné pevné koryto toku v navazujícím úseku (myšleno bez nánosů). Opevněním nesmí dojít k zúžení koryta vodního toku. V místě rušeného železničního mostu bude koryto upraveno dle původního provedení úpravy koryta.
- Pozemky ve správě Povodí Labe, státní podnik budou po provedení prací uvedeny do řádného stavu dle původních parametrů včetně případných škod na zařízení v majetku Povodí Labe, státní podnik.
- V blízkosti železničního mostu se nachází na levém břehu Labe značení kilometráže – kilometrovník 965,0. Pokud dojde k jeho posunutí je potřeba provést nové výškové a polohové zaměření.
- Před zahájením prací bude pro stavbu vypracován a schválen povodňový plán. Povodňový plán bude předložen vodohospodářskému dispečinku k vydání odborného stanoviska. V rámci povodňového plánu bude investor mít povinnost zajistit po celou dobu trvání opatření v korytě (se zvláštní důležitostí o péči v případě zvýšených průtoků) odstraňování splavů z průtočného profilu mostu. Kontaktní osobou pro vydání odborného stanoviska je za náš podnik [redacted] tel. [redacted]

- Bude-li v rámci předmětného záměru zacházeno se závadnými látkami ve větším rozsahu nebo bude-li zacházení s nimi spojeno se zvýšeným nebezpečím pro povrchové nebo podzemní vody (limitní množství závadných látek stanoveno v §2 písm. b) nebo c) vyhlášky č. 450/2005 Sb.), požadujeme předložit havarijný plán k vyjádření před jeho schválením vodoprávním úřadem. Kontaktní osobou pro vydání odborného stanoviska je za náš podnik [REDAKCE]
- Křížení navrženého vedení s vodními toky a melioračními kanály musí být provedeno v souladu s ČSN 75 21 30 „Křížení a souběhy vodních toků s dráhami, pozemními komunikacemi a vedeními“.
- Křížení vedení s vodním tokem Velká strouha a Jesenčanský potok bude provedeno protlakem kolmo na vodní tok. V místě křížení bude zachována hloubka min. 1,2 m pod pevným dnem toku (myšleno bez nánosů) a v celé délce navrženého křížení. Místo křížení bude také viditelně označeno označníkem. Startovací a cílová jáma protlaku bude umístěna min. 3 m od břehové hrany koryta toku.
- Kabelové vedení požadujeme do vzdálenosti 8 m od břehové hrany toku opatřit chráničkou, aby bylo zabezpečeno a ochráněno na možnost přejezdu těžkou technikou správce vodního toku.
- Kabelové žlaby umístěné na konstrukcích mostů a propustků nesmí zasahovat do jejich průtočného profilu a budou umístěny dle možností na povodňové strany.
- O stanovisko správce melioračních odvodňovacích kanálů (HMZ) požádejte jeho správce.
- Požadujeme zachovat stávající niveletu terénu v záplavovém území vodních toků (terén nebude navyšován).
- V záplavovém území požadujeme materiál ukládaný do výkopové rýhy po uložení kabelového vedení řádně zhutnit po vrstvách.
- Napojení příkopů na vodní toky bude provedeno tak, aby nezasahovalo do průtočného profilu příslušného vodního toku a spodní hrana vyústění byla umístěna min. 0,2 m nad běžnou hladinou vodního toku. Vyústění bude situováno mírně šikmo po směru proudění v toku. Dále v místech vyústění budou provedeny příslušné úpravy koryt toků (opevnění dle TNV 75 2103 - „Úpravy řek“), aby nedocházelo k poškozování břehů vodních toků.
- Požadujeme předložit a odsouhlasit s níže uvedeným provozním střediskem Pardubice postup výstavby štětovicové jímky a odstranění pilíře v korytě Labe a to především z pohledu přístupu stavební techniky k nim. Upozorňujeme, že musí být zvoleny takové konstrukce, kterými nedojde k omezení průtočné kapacity v místě přemostění.
- Zahájení a ukončení prací bude s předstihem oznámeno na Povodí Labe, státní podnik – [REDAKCE]
- Požadujeme přizvat zástupce výše uvedeného provozního střediska [REDAKCE] na předání staveniště zhotoviteli, na kontrolní dny v průběhu stavby objektu v rámci vodního toku Labe a po dokončení prací ke kontrole.
- Požadujeme přizvat zástupce výše uvedeného provozního střediska [REDAKCE] na předání staveniště zhotoviteli, na kontrolní dny v průběhu stavby objektů v rámci vodních toků Velká strouha, Jesenčanský potok a Brozanský potok a po dokončení prací ke kontrole.
- **Z hlediska majetkových vztahů** sdělujeme, že se navržený záměr dotýká majetku státu (pozemky p.č. 641/1, 640, 3851, 3850, 613/8, 3849, 379, 646, 645/1, 3854 a 3853/8 v k.ú. Pardubice a pozemek p.č. 337/1 v k.ú. Stěblová), k němuž vykonává právo vlastníka Povodí Labe, státní podnik, a z tohoto důvodu bude účastníkem případných správních řízení, vedených k tomuto záměru podle vodního nebo stavebního zákona. Podmínkou pro udělení souhlasu vlastníka pozemku se stavebním záměrem, v souladu s ustanovením §184a zákona č. 183/2006 Sb., o územním plánování a stavebním řádu, ve znění pozdějších předpisů, je majetkoprávní vypořádání záměrem (stavbou, činností) dotčeného majetku státu.

Ve věci uzavření příslušných smluvních vztahů se formou žádosti (s uvedením čísla jednacího tohoto stanoviska) obraťte v rámci vodního toku Velká strouha na Povodí Labe, státní podnik -

[redacted] přičemž Vaše žádost musí být doplněna o následující doklady:

Ve věci uzavření příslušných smluvních vztahů se formou žádosti (s uvedením čísla jednacího tohoto stanoviska) obraťte v rámci vodního toku Labe na Povodí Labe, státní podnik -

[redacted], přičemž Vaše žádost musí být doplněna o následující podklady:

- identifikační údaje smluvní strany, případně zplnomocnění pro zastupující osobu,
- kontaktní údaje žadatele,
- katastrální situační výkres z projektové dokumentace se zákresem trvalého a dočasného záboru pozemků, včetně vyčíslení těchto záborů,
- případný geometrický plán, jehož specifikace bude upřesněna na základě výzvy příslušným pracovníkem a řešena dle způsobu majetkoprávního vypořádání.

Podmínky udělení souhlasu vlastníka pozemků se stavebními záměry cizích stavebníků realizovaných na určeném majetku (pozemcích nebo stavbách) Povodí Labe, státní podnik (dle §184a stavebního zákona) v návaznosti na nezbytné majetkoprávní vypořádání jsou popsány na stránkách www.pla.cz (informace pro žadatele).

Upozorňujeme Vás na skutečnost, že Povodí Labe, státní podnik nenesou odpovědnost za případné škody vzniklé průchodem velkých vod.

Toto vyjádření, které je podkladem pro vydání rozhodnutí nebo jiného opatření vodoprávního nebo jiného správního úřadu, nebo samosprávného orgánu, platí **2 roky** od data jeho vydání, pokud v této době nebylo využito pro vydání platného rozhodnutí nebo jiného opatření správními nebo samosprávnými orgány.

[redacted]
vedoucí odboru
péče o vodní zdroje

Na vědomí

PL – Z2 Pardubice, PS Pardubice

PL – Z3 Roudnice nad Labem, PS Pardubice



Správa železniční dopravní cesty

Správa železniční dopravní cesty, státní organizace

Generalní ředitelství

Dlážděná 1003/7

110 00 PRAHA 1

POVĚŘENÍ č. 1971

Pověřuji



datum narození 19. 1. 1967, zaměstnanec Správy železniční dopravní cesty, státní organizace (dále též „SZDC“), ve funkci ředitele organizační jednotky Stavební správa východ, aby v souladu s ustanovením § 30 odst. 1 zákona č. 500/2004 Sb., správní řád, ve spojení s ustanovením § 21 odst. 1 písm. b) zákona č. 99/1963 Sb., občanský soudní řád, SZDC zastupoval a za ni a jejím jménem jednal před správními úřady a orgány územní samosprávy a činil za ni a jejím jménem všechna právní jednání s tím spojená, a to ve všech věcech týkajících se organizační jednotky Stavební správa východ. Pověřený zaměstnanec je takto oprávněn SZDC zastupovat a jejím jménem jednat zejména ve všech správních řízeních před stavebními úřady, katastrálními úřady, silničními správními úřady, vodoprávními úřady, orgány ochrany životního prostředí a dalšími orgány veřejné správy.

Ve smyslu ustanovení § 33 odst. 3 zákona č. 500/2004 Sb., správní řád, je pověřený zaměstnanec oprávněn udělit plnou moc jiné osobě, aby místo něho za SZDC jednala v rozsahu shora uvedeného oprávnění.

Pověřený zaměstnanec je dále oprávněn, aby SZDC zastupoval a za ni a jejím jménem právně jednal se třetími osobami ve věcech souvisejících s investiční výstavbou v rámci modernizace a rozvoje železniční dopravní cesty.

Pověřený zaměstnanec je rovněž oprávněn ve smyslu ustanovení § 430 a násl. zákona č. 89/2012 Sb., občanský zákoník, za SZDC v souvislosti s investiční výstavbou právně jednat v níže uvedených záležitostech majetkoprávního charakteru:

- sjednávat a uzavírat smlouvy o bezúplatném nebo úplatném nabytí nemovitého majetku do výše kupní ceny 5.000.000,- Kč (včetně převodů práva hospodařit s majetkem státu),
- sjednávat a uzavírat smlouvy o zřízení věcného břemene na cizím majetku do výše úplaty za zřízení věcného břemene 500.000,- Kč,
- sjednávat a uzavírat smlouvy o budoucích smlouvách ve smyslu předcházejících dvou bodů,
- podepisovat návrhy na zápis práv do katastru nemovitostí ve věcech smluv uzavřených dle tohoto pověření a činit právní úkony s tím spojené.

Pověřený zaměstnanec je oprávněn udělit plnou moc jiné osobě, aby místo něho za SZDC sjednávala a uzavírala smlouvy majetkoprávního charakteru v rozsahu shora uvedeného oprávnění.

Pověřený zaměstnanec je dále oprávněn, aby v souladu s obecně závaznými právními předpisy, zejména ustanoveními zák. č. 137/2006 Sb., o veřejných zakázkách, ve znění pozdějších právních předpisů a v souladu s platnými předpisy vnitropodnikové legislativy za SZDC podepisoval následující dokumenty ve věci neinvestičních veřejných zakázek s předpokladem financování ze zdrojů OPD zadávaných v rámci

úseku provozuschopnosti dráhy:

- dodatečné informace zadavatele k zadávacím podmínkám, včetně případů, kdy dochází ke změně zadávacích podmínek uveřejňovaných formou opravného oznámení o zakázce ve Věstníku veřejných zakázek.
- opravné oznámení o zakázce k uveřejnění ve Věstníku veřejných zakázek.
- oznámení o zadání zakázky k uveřejnění ve Věstníku veřejných zakázek.
- písemnou zprávu zadavatele o veřejné zakázce,
- oznámení uchazečům o uzavření smlouvy.


Pověřený zaměstnanec je dále oprávněn, aby v souladu s obecně závaznými právními předpisy, zejména ustanoveními zák. č. 137/2006 Sb., o veřejných zakázkách, ve znění pozdějších právních předpisů a v souladu s platnými předpisy vnitropodnikové legislativy za SŽDC podepisoval následující dokumenty ve věci investičních veřejných zakázek zadávaných v rámci úseku modernizace dráhy:

- dodatečné informace zadavatele k zadávacím podmínkám s výjimkou případů, kdy dochází ke změně zadávacích podmínek uveřejňovaných formou opravného oznámení o zakázce ve Věstníku veřejných zakázek.
- oznámení o zadání zakázky k uveřejnění ve Věstníku veřejných zakázek,
- písemnou zprávu zadavatele o veřejné zakázce,
- oznámení uchazečům o uzavření smlouvy.

Pověření je uděleno po dobu platnosti jmenovacího dekretu, kterým jste byl jmenován do funkce ředitele organizační jednotky Stavební správy východ.

16-12-2015


V Praze dne:


Ing. Pavel Surý
generální ředitel

OVĚŘENÍ - LEGALIZACE

Běžné číslo ověřovací knihy *OKU 984/2015*
----- Ověřuji, že níže uvedená osoba: -----
Ing. Pavel Surý, nar. 27.06.1958, -----
bydliště Čejkovická 4092/11, Židenice, Brno-Vinohrady, --
tuto listinu přede mnou vlastnoručně podepsala.
Totožnost uvedené osoby byla prokázána.
Notář provedením legalizace neodpovídá za obsah listiny.

V Praze dne 16-12-2015


notářská tajemnice
pověřená
notářem v Praze

