

Smlouva o právu k provedení stavby a smlouva nájemní č. 55997

číslo smlouvy nájemce: 85 00005786

uzavřená níže uvedeného dne, měsíce a roku ve smyslu ustanovení § 86 odst. 2 písm. a) (územní rozhodnutí) a ustanovení § 110 odst. 2 písm. a) (stavební povolení) zákona č.183/2006 Sb., o územním plánování a stavební řádu, ve znění pozdějších předpisů a ve smyslu ustanovení § 2201 a násl. zák. č. 89/2012 Sb., občanského zákoníku, ve znění pozdějších předpisů mezi těmito účastníky:

Lesy České republiky, s.p.

se sídlem Přemyslova 1106/19, Nový Hradec Králové, 500 08 Hradec Králové

IČO: 421 96 451

DIČ: CZ42196451

zapsané v obchodním rejstříku vedeném Krajským soudem v Hradci Králové, oddíl AXII, vložka 540

zastoupené Ing. Ivanem Klikem, lesním správcem Lesní správy Stříbro, se sídlem Stříbro, Na Vinici 1453, PSČ 349 01, na základě pověření ze dne 6. 1. 2021

bankovní spojení: Komerční banka, a.s., pobočka Stříbro

číslo účtu: 2711730287/0100

(dále jako „**zástupce vlastníka nemovitostí**“ či „**pronajímatel**“) na straně jedné

a

Správa a údržba silnic Plzeňského kraje, příspěvková organizace

zapsaná v obchodním rejstříku pod sp. zn.: Pr 737 vedenou u Krajského soudu v Plzni

Sídlo: Koterovská 462/162, Koterov, 326 00 Plzeň

IČO: 72053119,

DIČ: CZ72053119

zastoupena: Ing. Miroslavem Doležalem, generálním ředitelem

E-mail: [REDACTED]

Datová schránka: qbep485

Telefon: [REDACTED]

kontaktní osoba: [REDACTED]

(dále jako „**stavebník**“ či „**nájemce**“) na straně druhé

(Zástupce vlastníka nemovitostí či pronajímatel a stavebník či nájemce dále též společně jako „*smluvní strany*“ a každý jednotlivě jako „*smluvní strana*“)

uzavírají níže uvedeného dne, měsíce a roku tuto Smlouvu o právu k provedení stavby a smlouvu nájemní (dále jen „smlouva“):

I.

Úvodní prohlášení

1. Lesy České republiky, s.p. jsou oprávněny k výkonu vlastnických práv k následujícím pozemkům:

Číslo parcely	Druh pozemku	Výměra v m ²	Výměra v m ² dotčená stavbou	Katastrální území	LV	Obec
786	lesní pozemek	238982	1688,93	Ostrov u Stříbra	40	Kostelec
849/1	lesní pozemek	189106	2191,62	Ostrov u Stříbra	40	Kostelec
2729	lesní pozemek	8674	1072,90	Stříbro	10	Stříbro
1813/1	lesní pozemek	66396	540,18	Lhota u Stříbra	3	Stříbro
1325	lesní pozemek	13144	347,73	Lhota u Stříbra	3	Stříbro
2222/1	ostatní plocha ostatní komunikace PUPFL	3892	24,22	Lhota u Stříbra	3	Stříbro
1185	lesní pozemek	508	209,27	Sytno	3	Sytno
769/1	lesní pozemek	421750	5488,12	Sytno	3	Sytno
769/2	lesní pozemek	79773	7263,88	Sytno	3	Sytno
769/12	lesní pozemek	75489	237,62	Sytno	3	Sytno
769/9	lesní pozemek	12464	2983,82	Sytno	3	Sytno
1186/3	ostatní plocha ostatní komunikace PUPFL	295	85,64	Sytno	3	Sytno
1186/4	ostatní plocha ostatní komunikace	4	4,00	Sytno	3	Sytno
1186/1	ostatní plocha ostatní komunikace PUPFL	4551	242,21	Sytno	3	Sytno
Celkem			22380,14			

2. Předmětné pozemky jsou zapsány u Katastrálního úřadu pro Plzeňský kraj, katastrální pracoviště Tachov pro Českou republiku s právem hospodařit s majetkem státu pro Lesy České republiky, s.p. (dále jen také jako „pozemky“ nebo také jako „nemovitosti“ či „předmět nájmu“).

3. Stavebník hodlá vybudovat na částech pozemků uvedených v článku I. této smlouvy stavbu „II/230 Stříbro – dálnice D5, úsek 2“, (dále jen „stavba“). Rozsah a umístění stavby je vyznačeno v situaci, která tvoří nedílnou přílohu této smlouvy.

II.

Vzájemná ujednání

1. Za podmínek této smlouvy vzniká stavebníkovi oprávnění vstupovat a vjíždět na předmětné nemovitosti v souvislosti se zřizováním, provozem, opravami a údržbou stavby. Oprávnění vstupovat a vjíždět na předmětné nemovitosti v souvislosti se zřizováním, provozem, opravami a údržbou stavby platí i pro třetí osoby, resp. smluvní partnery stavebníka, jež se na realizaci stavby budou podílet, tj. zejména zhotovitel stavby, stavební dozor apod. Zástupce vlastníka nemovitosti strpí úpravy na nemovitosti v souvislosti s provedením stavby.
2. Stavebník se zavazuje realizovat stavbu dle podmínek rozhodnutí příslušného stavebního úřadu. Stavebník se zavazuje, že při zřizování stavby bude co nejvíce šetřit práva vlastníka nemovitostí a vstup na ně oznámí v dostatečném předstihu zástupci vlastníka nemovitostí, Lesní správě Stříbro, Na Vinici 1453, PSČ 349 01 - kontaktní osoba paní Renata Cíglerová, tel. 724623793 nebo 956217106.
3. Stavebník zajistí, že před zahájením stavby budou lesní pozemky a ostatní plochy se způsobem ochrany pozemků určených k plnění funkcí lesa dotčené stavbou komunikace „II/230 Stříbro – dálnice D5, úsek 2“, dočasně vyjmuty z pozemků určených k plnění funkcí (PUPFL). Po dokončení stavby budou uvedené pozemky se způsobem ochrany pozemků určených k plnění funkcí lesa, resp. jejich části dotčené trvalými zábory, geometricky zaměřeny a na základě tohoto zaměření a znaleckého posudku bude provedeno trvalé odnětí pozemků určených k plnění funkcí lesa. Po vydání kolaudačního souhlasu ke stavbě: „II/230 Stříbro – dálnice D5, úsek 2“, bude podána žádost o majetkoprávní vypořádání silničních pozemků dotčených trvalými zábory.
4. Zástupce vlastníka nemovitostí prohlašuje, že dotčené pozemky nejsou zatíženy právními vadami, které by jej omezovaly ve volné dispozici s tímto majetkem, a na které by bylo třeba stavebníka upozornit. Zástupce vlastníka nemovitostí se zavazuje, že po dobu účinnosti smlouvy, neuzavře ve vztahu k dotčeným pozemkům smlouvu se třetí osobou bez toho, aby taková smlouva se třetí osobou obsahovala souhlas třetí osoby a s realizací stavby a nájmem a dále obsahovala takové závazky třetí osoby vůči stavebníkovi, aby byl zachován účel a smysl této smlouvy a postavení stavebníka ve vztahu k dotčeným pozemkům se nijak nezhoršilo.
5. Zástupci vlastníka nemovitostí bude stavebníkem uhrazena:
 - náhrada za předčasné smýcení lesních porostů na pozemcích dotčených stavbou,
 - náhrada za omezení plnění produkční funkce lesa.Výše těchto náhrad bude stanovena na základě znaleckých posudků a bude vyúčtována stavebníkovi formou faktury. Tyto náhrady budou uhrazeny dříve, než dojde ke kácení dřevin na dotčených pozemcích stavbou.

6. Vznikne-li zástupci vlastníka nemovitostí majetková újma způsobená v důsledku činností uvedených v čl. II. této smlouvy, stavebník zástupci vlastníka nemovitosti tuto újmu uhradí.
7. V případě, že stavba nebude z jakýchkoliv důvodů realizována do 31.12.2025, nejsou účastníci smlouvy vzájemnými závazky dle této smlouvy vázáni.
8. Zástupce vlastníka nemovitostí prohlašuje, že tímto vydává stavebníkovi souhlas vlastníka s umístěním a zřízením stavby uvedené v čl. II této smlouvy a na pozemcích uvedených v čl. I. této smlouvy, a to v souladu s dokumentací zpracovanou společností Sweco Hydroprojekt a.s., Táborská 31, 140 16 Praha 4. Předmětný souhlas se vydává za účelem vydání povolení dle § 115 zákona č. 183/2006 Sb. o územním plánování a stavebním řádu, ve znění pozdějších předpisů (prodloužení platnosti stávajících rozhodnutí). Zástupce vlastníka nemovitostí souhlasí, aby tato smlouva byla podkladem pro příslušné správní řízení příslušného stavebního úřadu a odboru životního prostředí.
9. Odkládací podmínkou pro vznik práva k provedení předmětné stavby je:
 - vydání územního a stavebního povolení příslušného Stavebního úřadu
 - dočasné odnětí pozemků určených plnění funkcí lesa

III.

Ujednání o nájmu

1. Pronajímatel a nájemce se dohodli, že předmětem nájmu jsou části pozemků uvedených v článku I. smlouvy určených pro stavbu „II/230 Stříbro – dálnice D5, úsek 2“, o celkové výměře 22 380,14 m². Předmět nájmu je vyznačen v situaci, jež tvoří nedílnou součást této smlouvy jako její Příloha č 1.
2. Účelem nájmu je vybudování a provozování stavby komunikace „II/230 Stříbro – dálnice D5, úsek 2“, která je spolufinancována z prostředků Evropské unie. Právo užívat předmět nájmu k účelu dle tohoto článku a odstavce smlouvy platí i pro třetí osoby, resp. smluvní partnery nájemce, jež se na realizaci stavby budou podílet, tj. zejm. zhotovitel stavby, stavební dozor apod.
3. Nájemní doba se sjednává na dobu určitou od protokolárního předání pozemků do 31. 12. 2028 nebo do majetkoprávního vypořádání pozemků.
4. Nájemce se zavazuje zaplatit pronajímateli za užívání předmětu nájmu nájemné ve výši 18,495 Kč/m²/rok. Celkové roční nájemné tak činí 413.921,- Kč (slovy: čtyřistatřinácttisícdevětsetdvacetjedna korun českých). Takto ujednané nájemné bylo stanoveno dohodou.
5. Nájemce bere na vědomí, že pronajímatel se rozhodl neuplatnit na vztah založený touto Smlouvou, tj. nájem pozemku, daň z přidané hodnoty, a to ve smyslu zákona číslo 235/2004 Sb., o dani z přidané hodnoty, ve znění pozdějších předpisů.
6. O faktickém předání a převzetí předmětu nájmu bude smluvními stranami sepsán protokol o předání a převzetí.
7. Pronajímatel začne nájemné za pozemky dotčené výstavbou fakturovat do 15 dnů ode dne počátku běhu nájemní doby. Další roky až do doby smluvního převodu bude pronajímatel

nájemné za nájem fakturovat vždy k 31. 5. běžného roku a toto datum je zároveň datem uskutečnění zdanitelného plnění. Lhůta splatnosti faktury činí 45 kalendářních dnů ode dne jejího vystavení. Dnem úhrady se rozumí den připsání fakturované částky ve prospěch účtu pronajímatele. Úhrada nájemného za nájem bude prováděna ve prospěch účtu organizační jednotky pronajímatele uvedeného v této smlouvě. Faktura bude obsahovat mj. i číslo této smlouvy.

8. Faktura je řádně vystavena, pokud splňuje veškeré náležitosti daňového a účetního dokladu podle příslušných právních předpisů a další náležitosti dle této smlouvy, pokud byly smluvními stranami dohodnuty. V případě, že faktura nebyla vystavena řádně, je nájemce oprávněn fakturu vrátit, a to ve lhůtě 10 pracovních dnů od jejího doručení s uvedením chybných či chybějících náležitostí. Pokud bude faktura v uvedené lhůtě vrácena oprávněně, je pronajímatel povinen řádně vystavit a doručit bezvadnou (opravenou či doplněnou) fakturu, a to ve lhůtě 10 pracovních dnů od jejího vrácení. Nová lhůta splatnosti 45 kalendářních dnů počíná běžet ode dne vystavení bezvadné (tj. opravené či doplněné) faktury.
9. Nájemné bude na každé další roky valorizováno vždy k 1. lednu běžného roku podle skutečně dosažené míry inflace vyjádřené přírůstkem průměrného indexu spotřebitelských cen za 12 posledních měsíců kalendářního roku zveřejněného Českým statistickým úřadem. Nájemné bude automaticky upravováno bez písemného oznámení nájemci. K prvnímu zvýšení nájmu o inflaci takto dojde s účinností od 1. ledna 2022.
10. Pro případ prodlení s úhradou nájemného se nájemce zavazuje zaplatit pronajímateli smluvní pokutu ve výši 0,05 % z dlužné částky za každý i započatý den prodlení. Uplatněním ani zaplacením smluvní pokuty není jakkoli omezeno či jinak dotčeno právo obtíženého na náhradu škody, a to v plném rozsahu.

IV.

Společná ustanovení k ujednání o nájmu v čl. III. smlouvy

1. Z nájmu je vyňato právo výkonu myslivosti, rybářské právo a právo těžby nerostů.
2. Smluvní strany ujednaly, že předmětem nájmu dle této smlouvy nejsou trvalé porosty nacházející se na předmětu nájmu.
3. Před uplynutím sjednané doby nájmu lze tento skončit výpovědí ze strany pronajímatele z těchto důvodů:
 - a) nájemce užívá předmět nájmu v rozporu s ustanoveními této smlouvy, a to i přes předchozí písemnou výzvu pronajímatele k odstranění závadného stavu s určením přiměřené lhůty ke zjednání nápravy,
 - b) nájemce přenechal bez předchozího písemného souhlasu pronajímatele předmět nájmu nebo jeho část do podnájmu,
 - c) nájemce porušil své povinnosti plynoucí z této smlouvy, a to i přes předchozí písemnou výzvu pronajímatele,

- d) nájemce na předmětu nájmu umístil jiné než sjednané stavby bez předchozího písemného souhlasu pronajímatele.
- 4. Před uplynutím sjednané doby nájmu lze tento skončit výpovědí ze strany nájemce v případě:
 - a) pronajímatel porušil své povinnosti vůči nájemci vyplývající z této smlouvy, a to i přes předchozí písemnou výzvu nájemce k odstranění závadného stavu s určením přiměřené lhůty ke zjednání nápravy,
 - b) ukončení doby udržitelnosti projektu.
- 5. Pro výpověď dle odst. 3. a odst. 4. tohoto článku se sjednává tříměsíční výpovědní doba, která počíná běžet od prvního dne kalendářního měsíce následujícího po měsíci, v němž byla výpověď doručena druhé smluvní straně.
- 6. Nájemce je povinen s předmětem nájmu řádně hospodařit dle dohodnutého a příslušnými úřady povoleného účelu, užívat jej v souladu s ustanoveními této smlouvy a v záležitostech touto smlouvou neupravených v souladu s obecně platnými právními předpisy a na své náklady řádně udržovat na něm se nacházející předměty a zařízení, pokud se jedná o běžné záležitosti spojené s jeho užíváním.
- 7. Nájemce se zavazuje neprovádět žádné jiné než s pronajímatelem dohodnuté úpravy na předmětu nájmu bez jeho předchozího písemného souhlasu.
- 8. Nájemce je povinen umožnit pronajímateli vstup na předmět nájmu za účelem zjištění jeho stavu a kontroly jeho užívání nájemcem v souladu s touto smlouvou.
- 9. Nájemce je povinen na předmětu nájmu umožnit pronajímateli výkon činností souvisejících s hospodařením v lese dle lesního zákona a platného lesního hospodářského plánu, nebude-li příslušným rozhodnutím orgánů státní správy rozhodnuto jinak nebo nebude-li to v rozporu s touto smlouvou.
- 10. Nájemce není oprávněn umístit na předmětu nájmu jiné než sjednané stavby bez předchozího písemného souhlasu pronajímatele.
- 11. Pronajímatel je oprávněn kontrolovat, jak nájemce plní povinnosti, které pro něj vyplývají z této smlouvy.
- 12. Rozhodne-li příslušný orgán státní správy pravomocným rozhodnutím o uložení pokuty pronajímateli v souvislosti s porušením zákonných povinností, ke kterým došlo jednáním nebo opomenutím nájemce dle této smlouvy, je nájemce povinen zaplatit pronajímateli částku ve výši uložené pokuty včetně případných dalších nákladů pronajímatele s tímto spojených, zejména pak nákladů řízení, a to vše do 5 pracovních dnů od doručení písemné výzvy pronajímatele k úhradě.
- 13. Nájemce není oprávněn přenechat bez předchozího písemného souhlasu pronajímatele předmět nájmu nebo jeho část do podnájmu třetí osobě.
- 14. Nájemce se zavazuje na vlastní náklady odstranit újmu, která na předmětu nájmu jeho činností nebo činností třetích osob vznikne, a to ve lhůtě 30 kalendářních dnů od doručení písemné výzvy pronajímatele k odstranění újmy.

15. Za likvidaci uskladněného odpadu na předmětu nájmu odpovídá výlučně nájemce. Likvidaci provede nájemce na vlastní náklady do 30 dnů od zjištění závadného stavu.
16. Nájemce se zavazuje, že zabezpečí předmět nájmu tak, aby nedocházelo k újmě na okolních lesních porostech na pozemcích, které nejsou součástí předmětu nájmu, a aby nebyly dotčeny zájmy ochrany přírody.
17. Nájemce se zavazuje platit pronajímateli nájemné v souladu s touto smlouvou, zejména řádně a včas.
18. Nájemce nese plnou odpovědnost za veškerou újmu, která jím prováděnou činností nebo porušením jeho povinností založené touto smlouvou či právním předpisem vznikne pronajímateli či třetím osobám, a to i v případě, že by újma vznikla v důsledku činnosti nájemcem najatých právnických či fyzických osob v souvislosti s prováděnou činností.
19. Smluvní strany ujednaly, že právo zápisu předmětu nájmu dle této smlouvy do veřejného seznamu se vylučuje.
20. Nájemce se zavazuje nevydávat stanoviska či vyjádření třetím osobám k dotčení či omezení ve využívání předmětu nájmu nebo jeho částí. To se netýká vyjádření a stanovisek k dotčení distribuční soustavy.

V.

Criminal Compliance doložka

1. Smluvní strany níže svým podpisem stvrzují, že v průběhu vyjednávání o této smlouvě vždy jednaly a postupovaly čestně a transparentně a současně se zavazují, že takto budou jednat i při plnění této smlouvy a veškerých činnostech s ní souvisejících.
2. Smluvní strany se dále zavazují vždy jednat tak a přijmout taková opatření, aby nedošlo ke vzniku důvodného podezření na spáchání trestného činu či k samotnému jeho spáchání (včetně formy účastenství), v důsledku tedy jednat tak, aby kterékoli ze smluvních stran nemohla být přičtena odpovědnost podle zákona č. 418/2011 Sb., o trestní odpovědnosti právnických osob a řízení proti nim, ve znění pozdějších předpisů, nebo nevznikla trestní odpovědnost fyzických osob (včetně zaměstnanců) podle zákona č. 40/2009 Sb., trestní zákoník, ve znění pozdějších předpisů, případně aby nebylo zahájeno trestní stíhání proti jakémukoli ze smluvních stran včetně jejich zaměstnanců podle platných a účinných právních předpisů.
3. Pronajímatel za tímto účelem vytvořil tzv. Criminal Compliance Program Lesů České republiky, s.p. (viz www.lesycr.cz), a v jeho rámci přijal závazek vymezovat se proti jakémukoli protiprávnímu a neetickému jednání a nastavil postupy k prevenci a odhalování takového jednání.

VI.

Ochrana osobních údajů zástupců a kontaktních osob, závazek mlčenlivosti

1. Smluvní strany berou na vědomí, že v souvislosti s uzavřením a plněním této smlouvy dochází za účelem zajištění komunikace při plnění smlouvy k vzájemnému předání osobních údajů zástupců a kontaktních osob smluvních stran v rozsahu: jméno, příjmení, akademické tituly apod., telefonní číslo a e-mailová adresa.

2. Smluvní strany se zavazují informovat fyzické osoby, jejichž osobní údaje uvedly ve smlouvě, případně v souvislosti s plněním této smlouvy poskytly druhé smluvní straně o takovém způsobu zpracování jejich osobních údajů a současně o jejich právech, jež jako subjekt údajů v souvislosti se zpracováním svých osobních údajů mají, tj. zejm. podat kdykoli proti takovému zpracování námitku.
3. Smluvní strany se zavazují dodržovat mlčenlivost o osobních údajích, o kterých se dozví v souvislosti s plněním této smlouvy nebo s nimi v souvislosti s touto smlouvou přijdou do styku. Smluvní strany jsou rovněž povinny zachovávat mlčenlivost o všech bezpečnostních opatřeních, jejichž zveřejnění by ohrozilo zabezpečení osobních údajů. Smluvní strany se současně zavazují zajistit, že budou v rámci smluvního vztahu založeného touto smlouvou uplatňovat zásady stanovené v zákoně č. 110/2019 Sb., o zpracování osobních údajů a nařízení Evropského Parlamentu a Radu (EU) 2016/679 ze dne 27. dubna 2016, o ochraně fyzických osob v souvislosti se zpracováním osobních údajů a volném pohybu těchto údajů a o zrušení směrnice 95/46/ES (obecné nařízení o ochraně osobních údajů), které nabylo účinnosti dne 25. 5. 2018 (dále jen „GDPR“). Povinnost mlčenlivosti trvá i po ukončení účinnosti této smlouvy.
4. Smluvní strany se zavazují zajistit, že jejich zaměstnanci a další osoby, které přijdou do styku s osobními údaji v souvislosti s plněním této smlouvy, budou zavázáni k mlčenlivosti ve stejném rozsahu, jakou jsou povinností mlčenlivosti zavázány smluvní strany dle této smlouvy.
5. Za porušení závazku mlčenlivosti dle této smlouvy se nepovažuje poskytnutí osobních údajů třetí straně, které je nezbytné pro plnění smlouvy nebo plnění povinnosti stanovené právním předpisem nebo které bylo učiněno se souhlasem subjektu údajů.
6. Postupy a opatření se nájemce zavazuje dodržovat po celou dobu trvání skartační lhůty ve smyslu § 2 písm. s) zákona č. 499/2004 Sb. o archivnictví a spisové službě a o změně některých zákonů, ve znění pozdějších předpisů.

VII.

Závěrečná ujednání

1. Pokud není v této smlouvě ujednáno jinak, řídí se vztahy mezi smluvními stranami právním řádem České republiky, zejména občanským zákoníkem a právními předpisy souvisejícími.
2. Tuto smlouvu lze měnit či doplňovat pouze formou písemných a očíslovaných dodatků podepsaných oběma smluvními stranami.
3. Na základě této smlouvy nelze zřídit právo stavby ve smyslu ustanovení § 1240 občanského zákoníku.
4. Tato smlouva nabývá platnosti dnem jejího podpisu oběma smluvními stranami. Pokud tato smlouva podléhá povinnosti uveřejnění dle zákona č. 340/2015 Sb., o zvláštních podmínkách účinnosti některých smluv, uveřejňování těchto smluv a o registru smluv (zákon o registru smluv), ve znění pozdějších předpisů, nabývá účinnosti dnem jejího uveřejnění v souladu se zmíněným zákonem; smluvní strany pro tyto případy vyjadřují svůj souhlas s uveřejněním celého znění smlouvy včetně metadat, a to v rozsahu a způsobem


stanoveným zákonem. V ostatních případech tato smlouva nabývá účinnosti dnem jejího podpisu oběma smluvními stranami.

5. Splnění povinnosti uveřejnit smlouvu dle zák. č. 340/2015 Sb. zajistí zástupce vlastníka nemovitosti/pronajímatel. Stavebník/nájemce je povinen uveřejnit tuto smlouvu v souladu s ust. § 5 odst. 1 zák. č. 340/2015 Sb. nejpozději do 3 měsíců od jejího uzavření, nebude-li tato smlouva zveřejněna zástupcem vlastníka nemovitosti/pronajímatelem nejpozději do 30 dnů po jejím uzavření.
6. Tato smlouva je vyhotovena v počtu čtyř stejnopisů, z nichž po dvou vyhotoveních obdrží každá ze smluvních stran.
7. Smluvní strany prohlašují, že si tuto smlouvu před jejím podpisem přečetly, jejímu obsahu rozumí a bez výhrad s ním souhlasí. Smlouva je vyjádřením jejich pravé, skutečné, svobodné a vážné vůle, na důkaz čehož níže připojují, prosty omylu, své vlastnoruční podpisy.
8. Nedílnou součástí této smlouvy jsou tyto přílohy:
 - Příloha č. 1 – Situace z projektové dokumentace s rozsahem a umístěním stavby
 - Příloha č. 2 – Výpisy z KN k dotčeným pozemkům
 - Příloha č. 3 – Pověření ze dne 6. 1. 2021

Ve Stříbře, dne *11.5.2021*


V Plzni, dne *14.05.2021*

Za zástupce vlastníka nemovitostí
a pronajímatele:



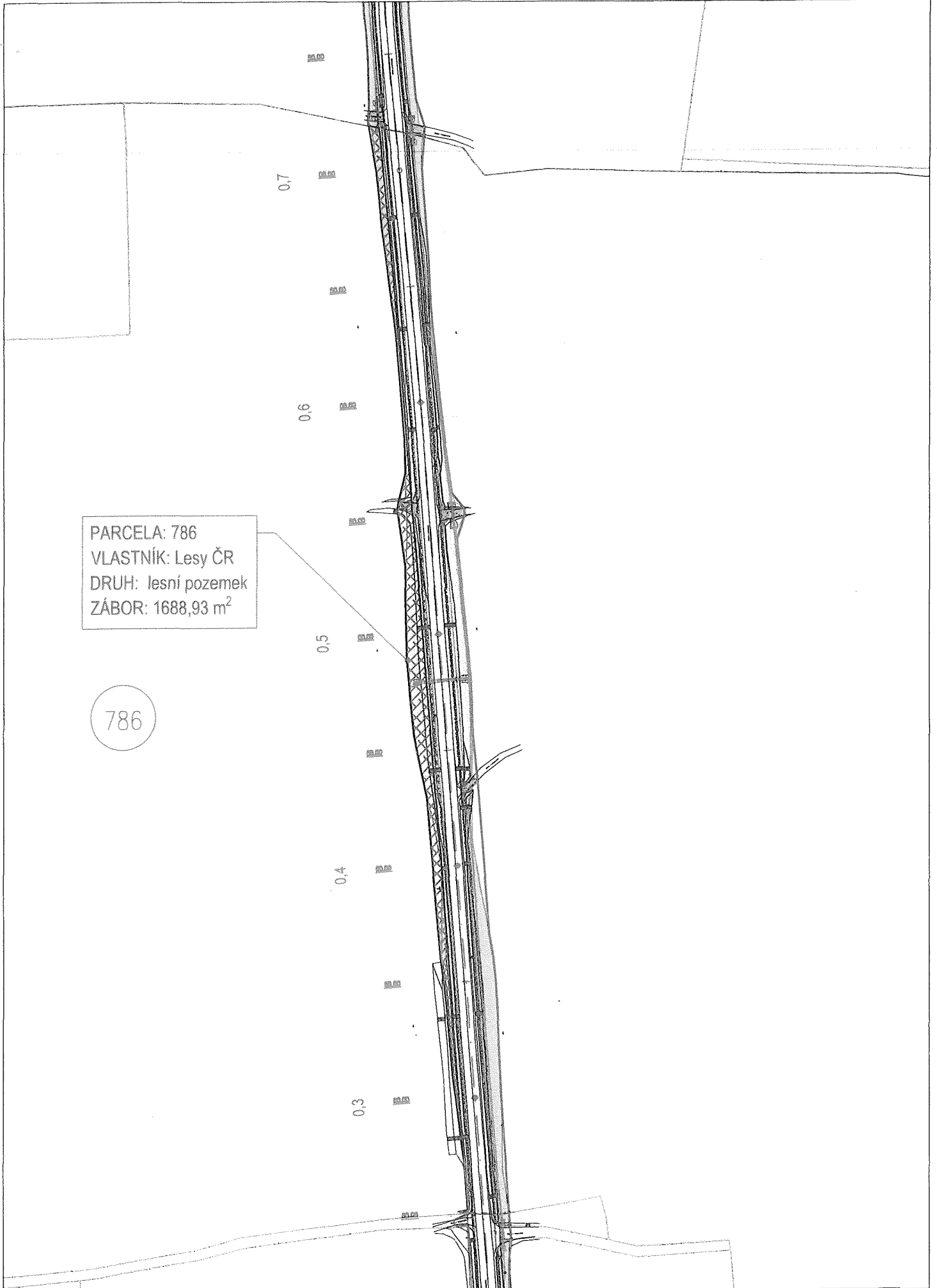
.....
Lesní správa Stříbro
Ing. Ivan Klik
lesní správce

Za stavebníka a nájemce:



.....
Správa a údržba silnic Plzeňského kraje, p.o.
Ing. Miroslav Doležal
generální ředitel

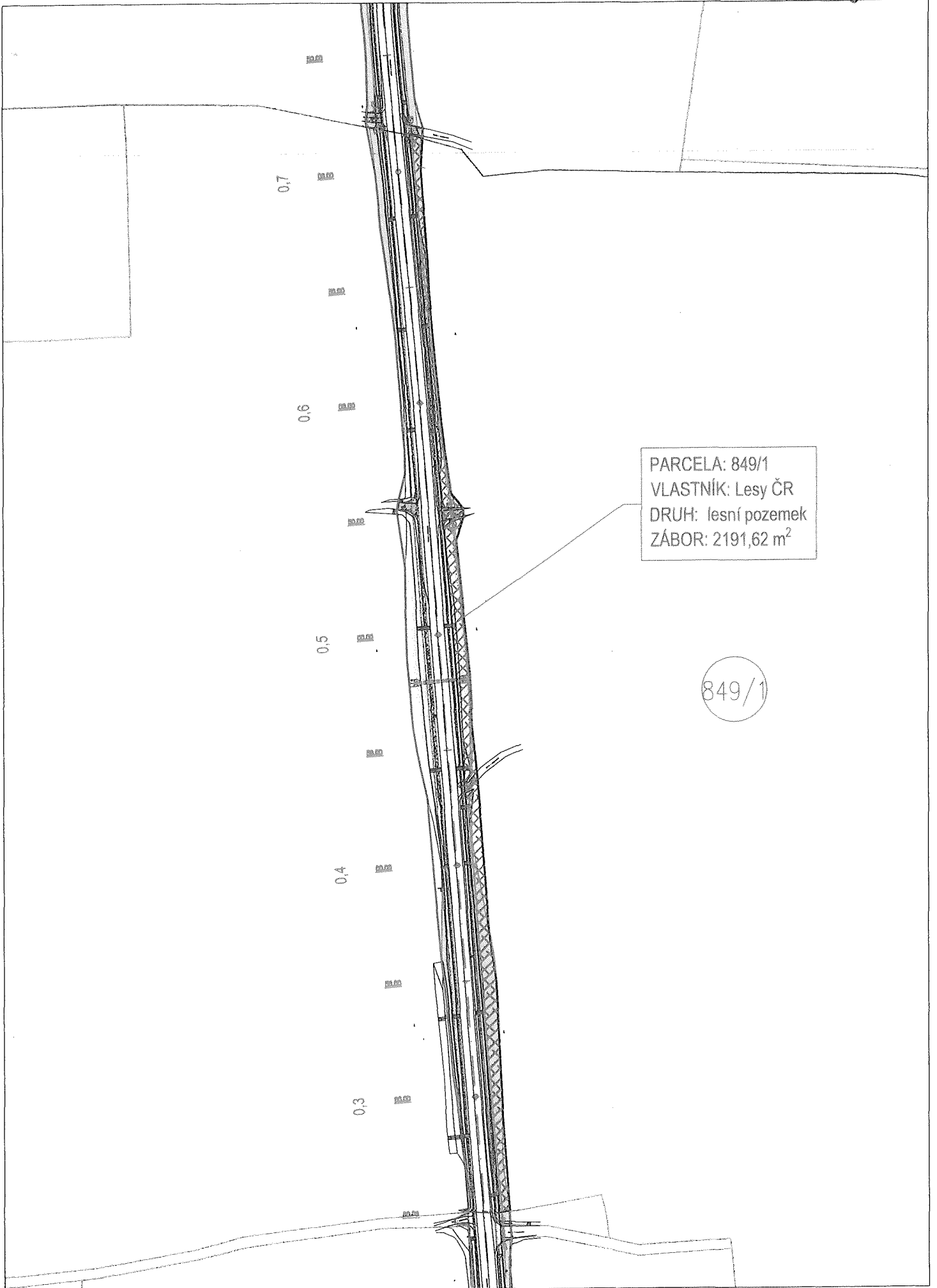
K.ú. Ostrov u Strážky



PARCELA: 786
VLASTNÍK: Lesy ČR
DRUH: lesní pozemek
ZÁBOR: 1688,93 m²

786

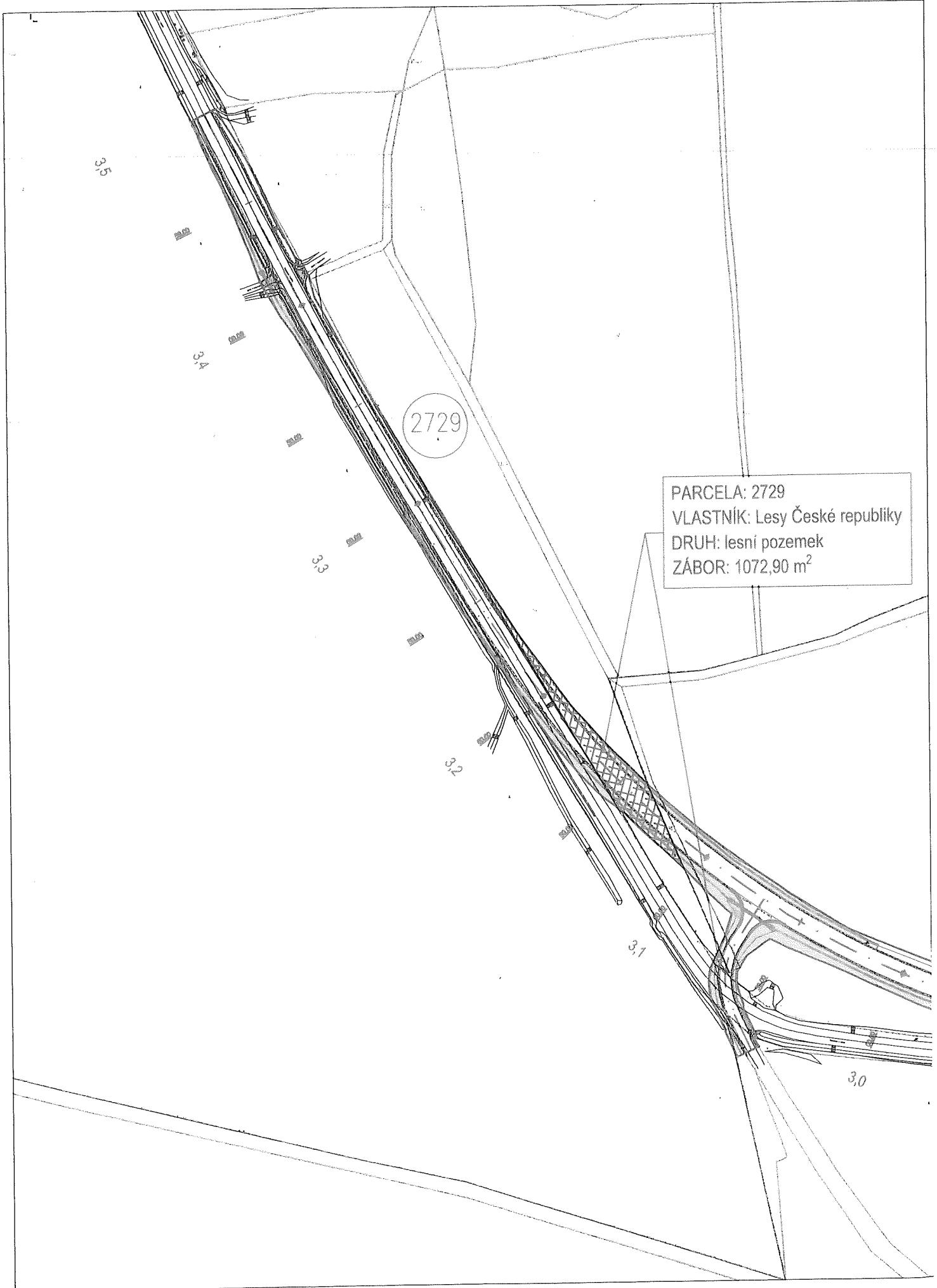
k.ú. Ostrov u Stříbra



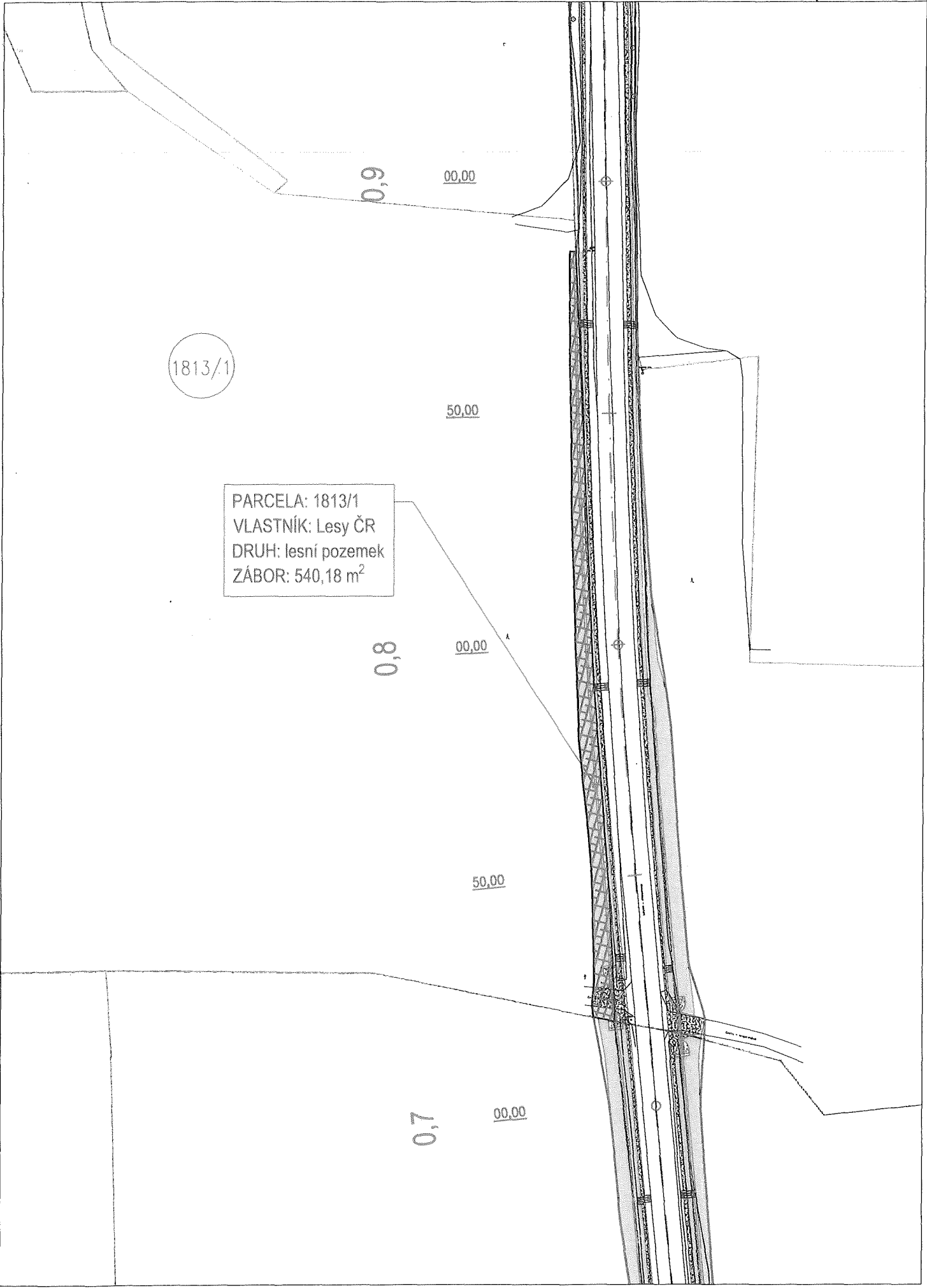
PARCELA: 849/1
VLASTNÍK: Lesy ČR
DRUH: lesní pozemek
ZÁBOR: 2191,62 m²

849/1

k.ú. Stříbro



k.ú. Lhota u Stříbrav



1813/1

PARCELA: 1813/1
VLASTNÍK: Lesy ČR
DRUH: lesní pozemek
ZÁBOR: 540,18 m²

0,9

00,00

50,00

0,8

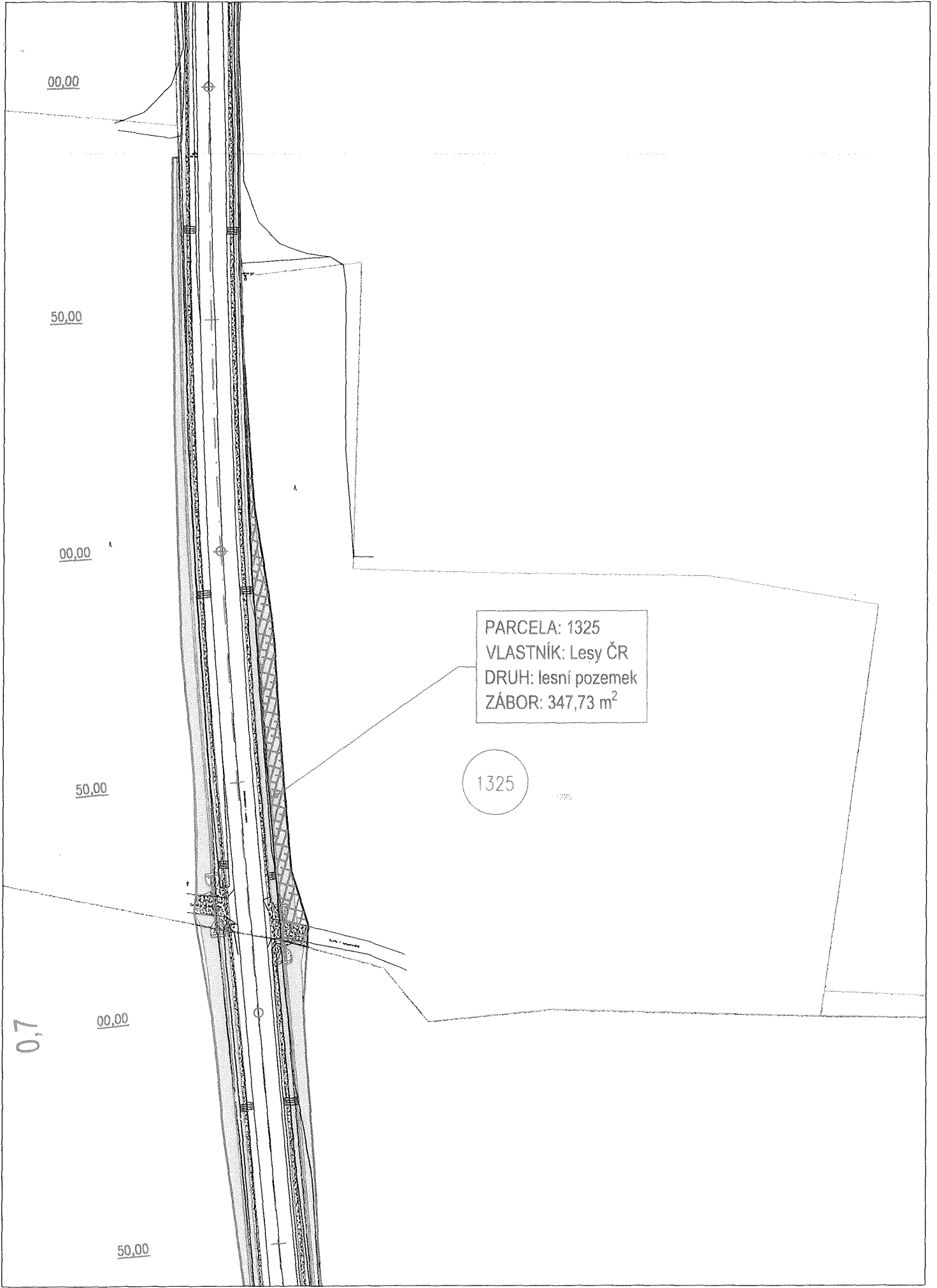
00,00

50,00

0,7

00,00

k. ú. Lhota u Příbramě



00,00

50,00

00,00

50,00

00,00

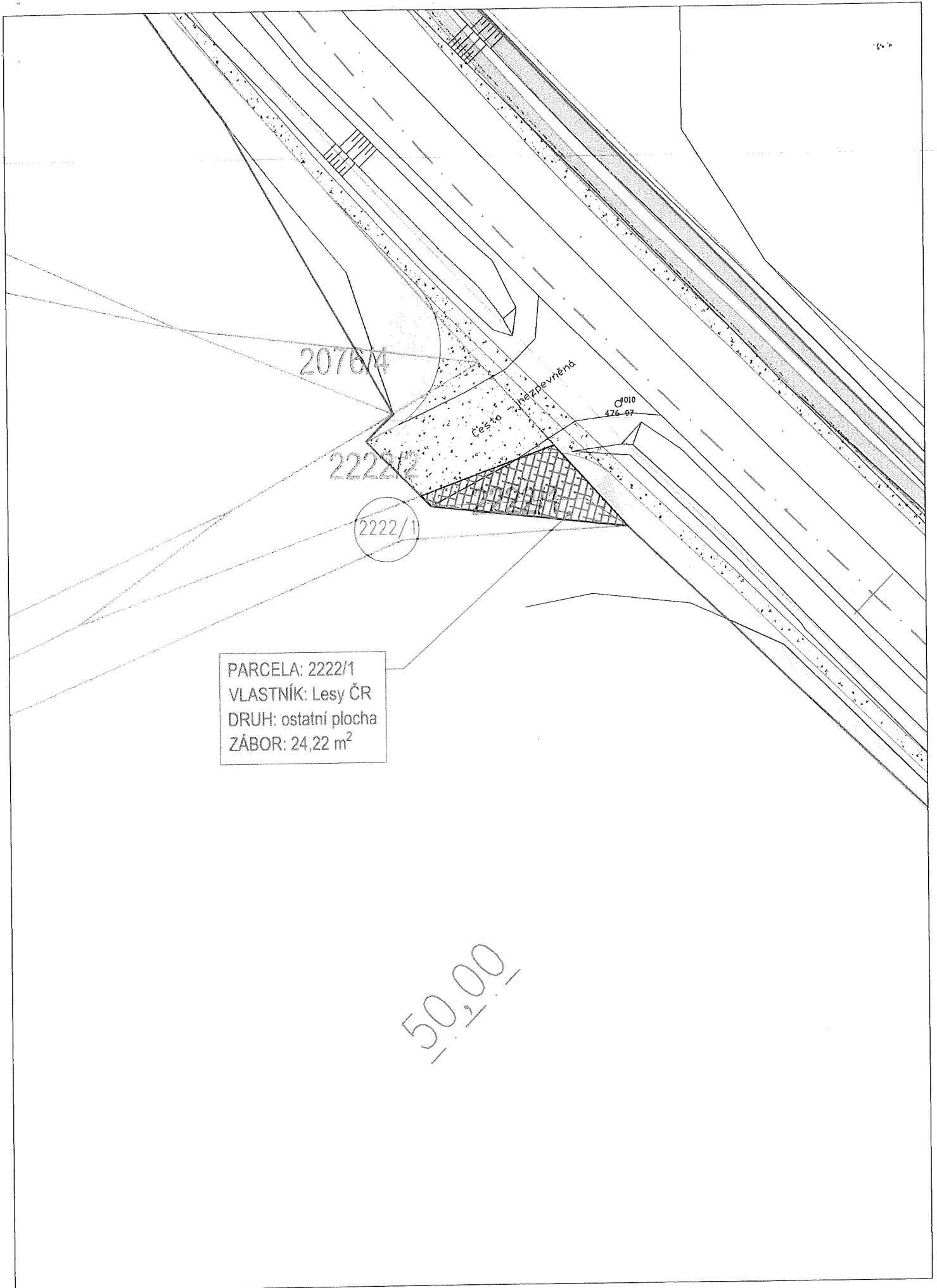
50,00

0,7

PARCELA: 1325
VLASTNÍK: Lesy ČR
DRUH: lesní pozemek
ZÁBOR: 347,73 m²

1325

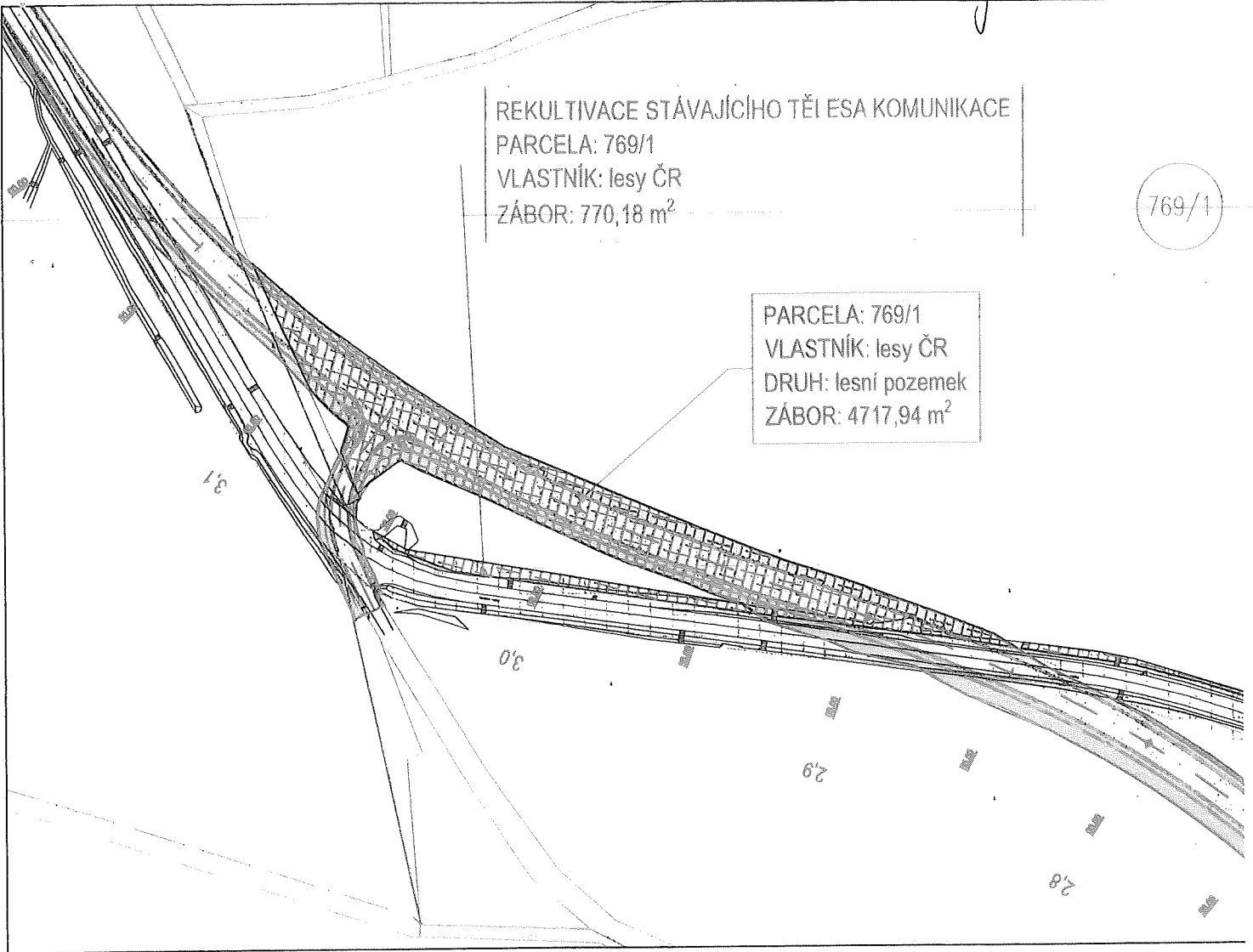
k. u. Lhota u Strážce



REKULTIVACE STÁVAJÍCÍHO TĚĚSA KOMUNIKACE
 PARCELA: 769/1
 VLASTNÍK: lesy ČR
 ZÁBOR: 770,18 m²

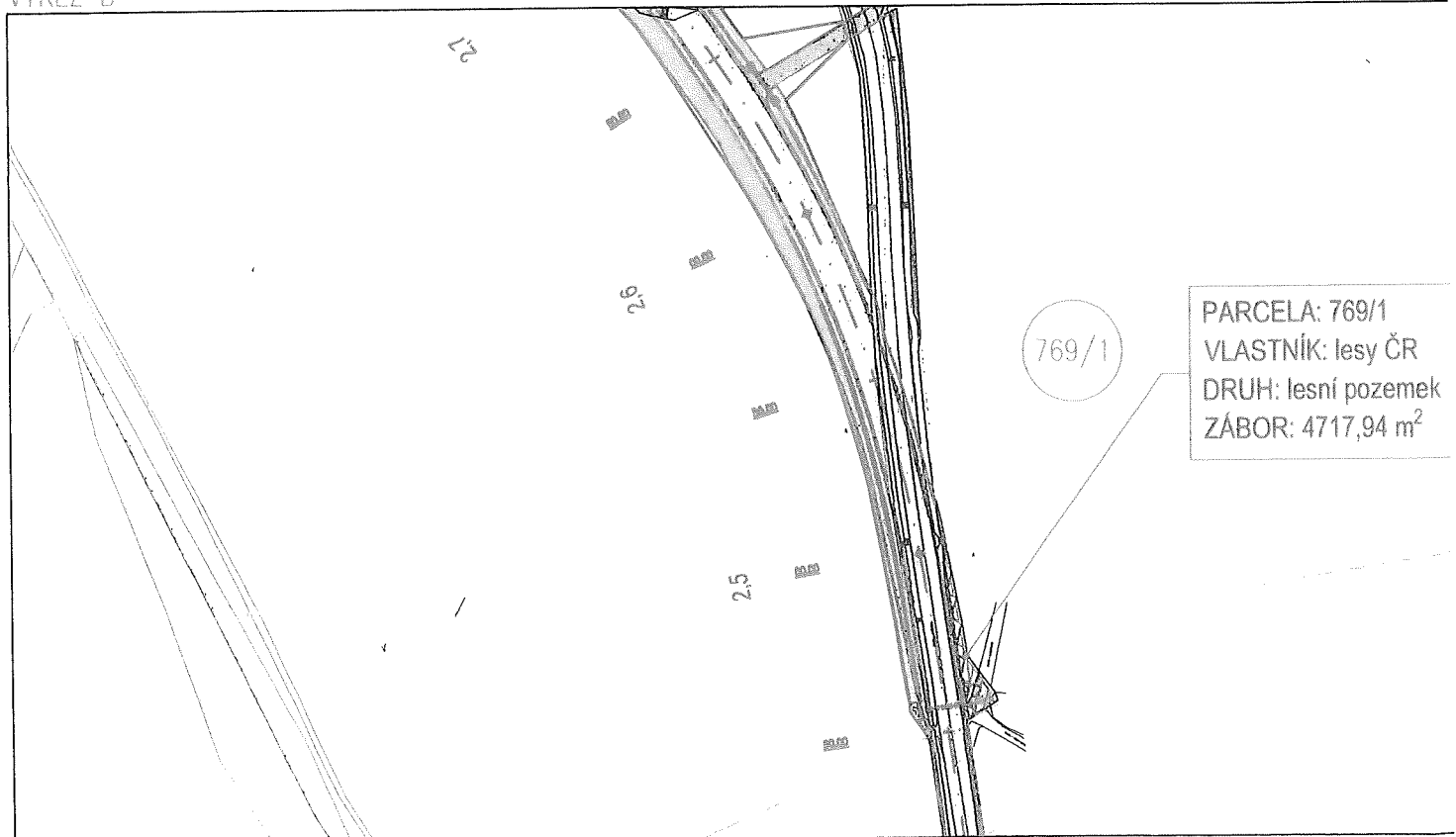
769/1

PARCELA: 769/1
 VLASTNÍK: lesy ČR
 DRUH: lesní pozemek
 ZÁBOR: 4717,94 m²



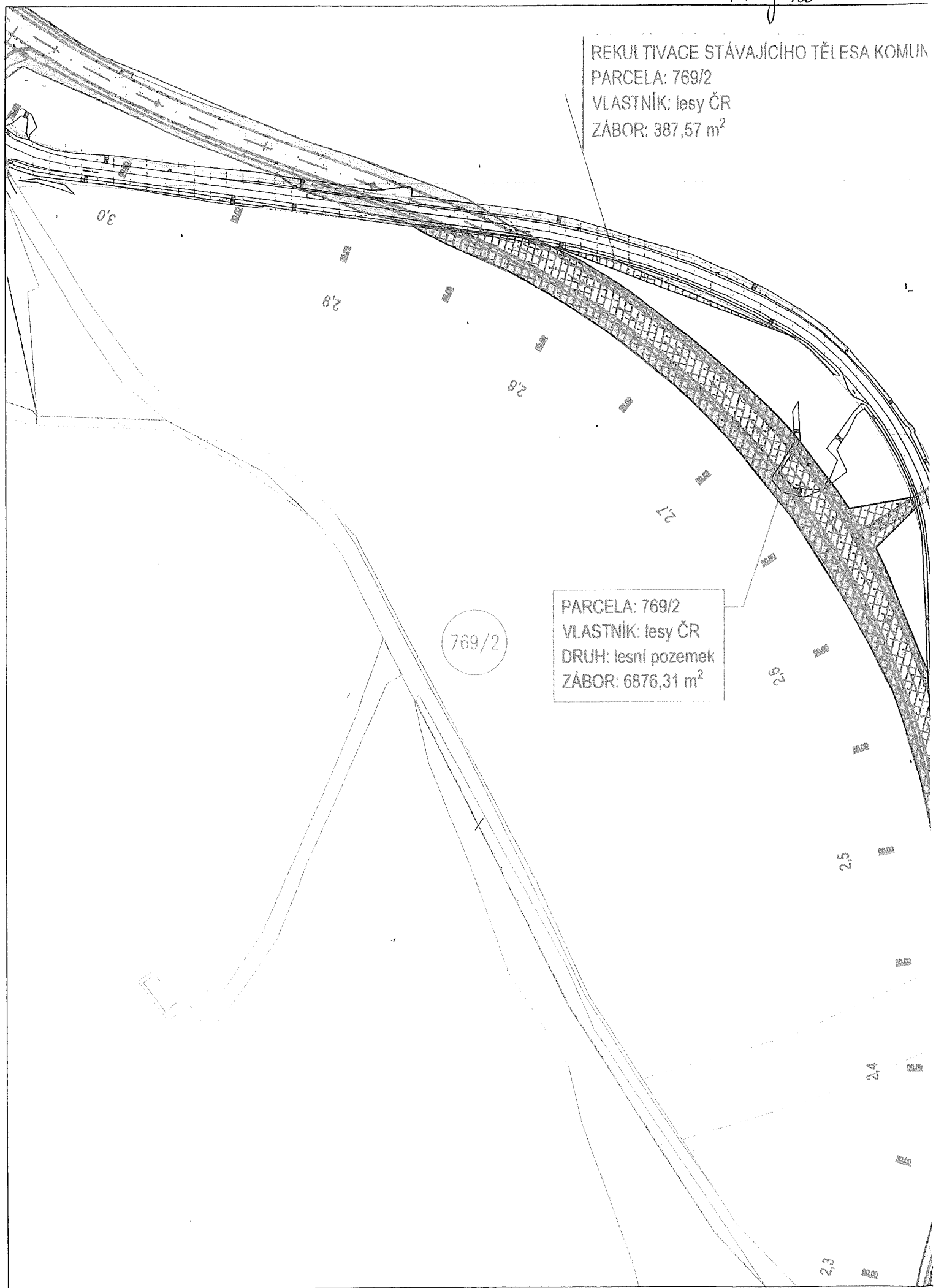
PARCELA: 769/1
 VLASTNÍK: lesy ČR
 DRUH: lesní pozemek
 ZÁBOR: 4717,94 m²

769/1



K. H. J. L. N. O.

REKULTIVACE STÁVAJÍCÍHO TĚLESA KOMUN
PARCELA: 769/2
VLASTNÍK: lesy ČR
ZÁBOR: 387,57 m²



769/2

PARCELA: 769/2
VLASTNÍK: lesy ČR
DRUH: lesní pozemek
ZÁBOR: 6876,31 m²

3.0

2.9

2.8

2.7

2.6

2.5

2.4

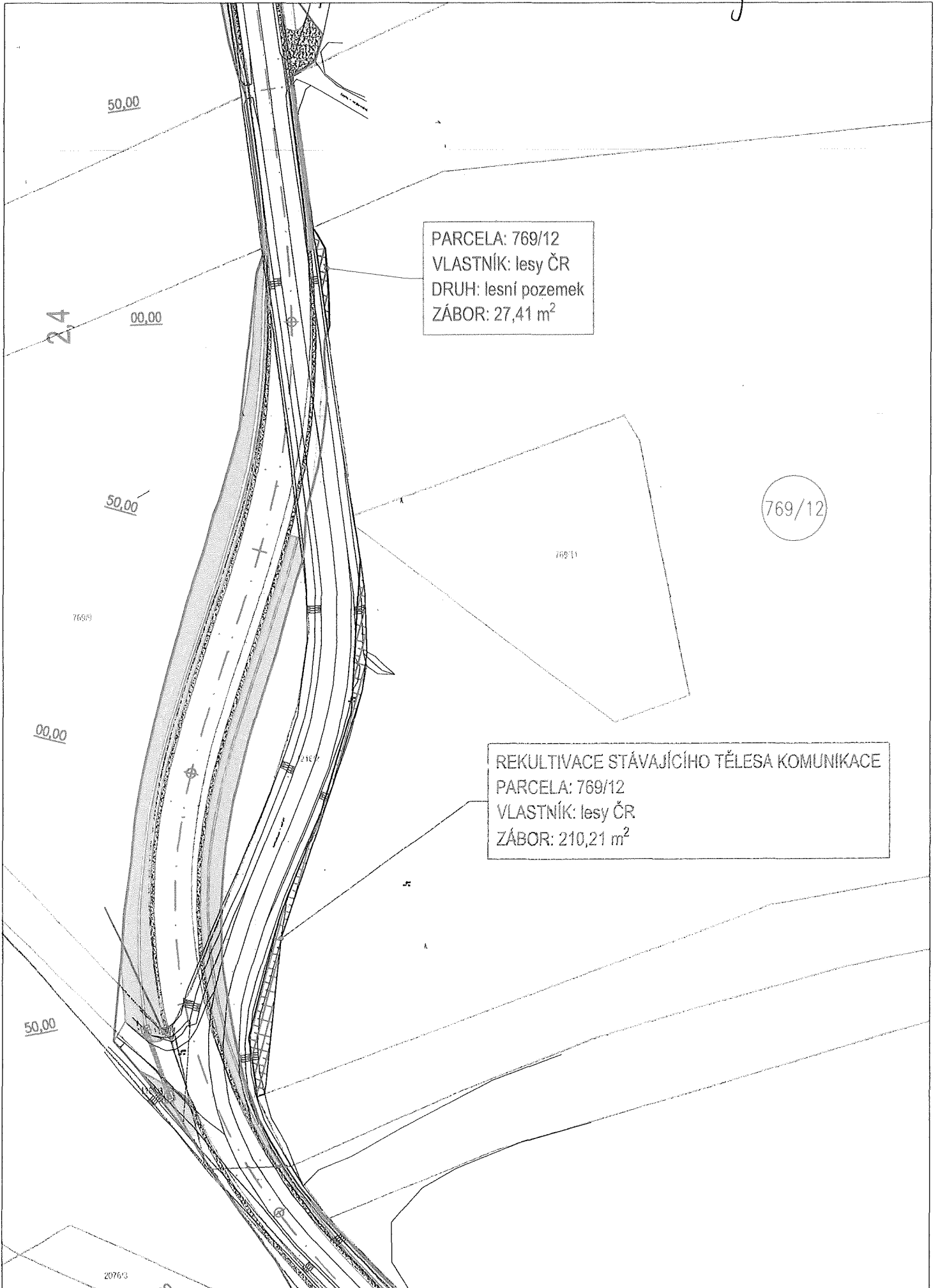
2.3

Kuř. Sytno

PARCELA: 769/12
VLASTNÍK: lesy ČR
DRUH: lesní pozemek
ZÁBOR: 27,41 m²

769/12

REKULTIVACE STÁVAJÍCÍHO TĚLESA KOMUNIKACE
PARCELA: 769/12
VLASTNÍK: lesy ČR
ZÁBOR: 210,21 m²



Kač. Sytno

50,00

2,4

00,00

769/9

PARCELA: 769/9
VLASTNÍK: lesy ČR
DRUH: lesní pozemek
ZÁBOR: 2787,22 m²

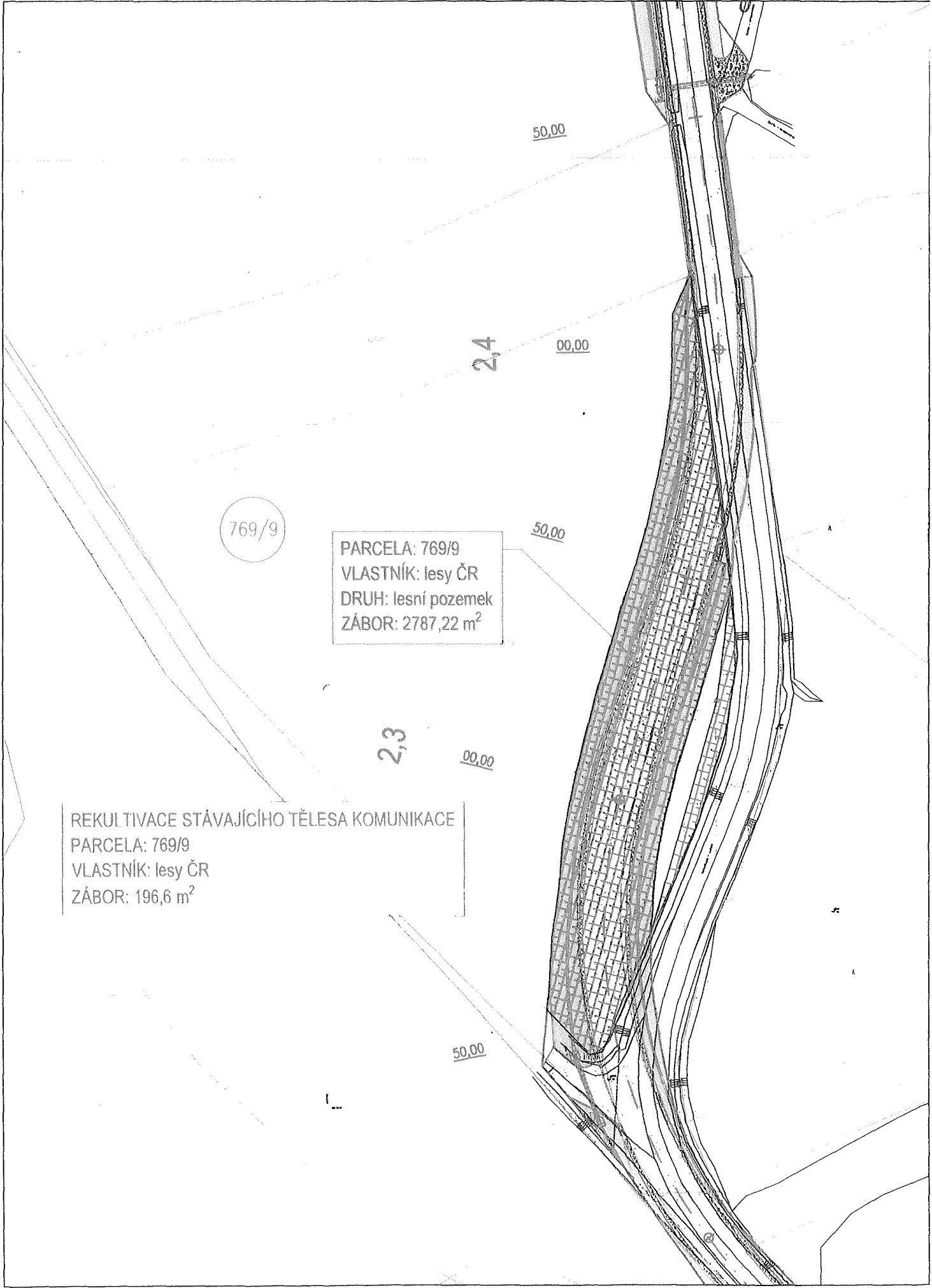
50,00

2,3

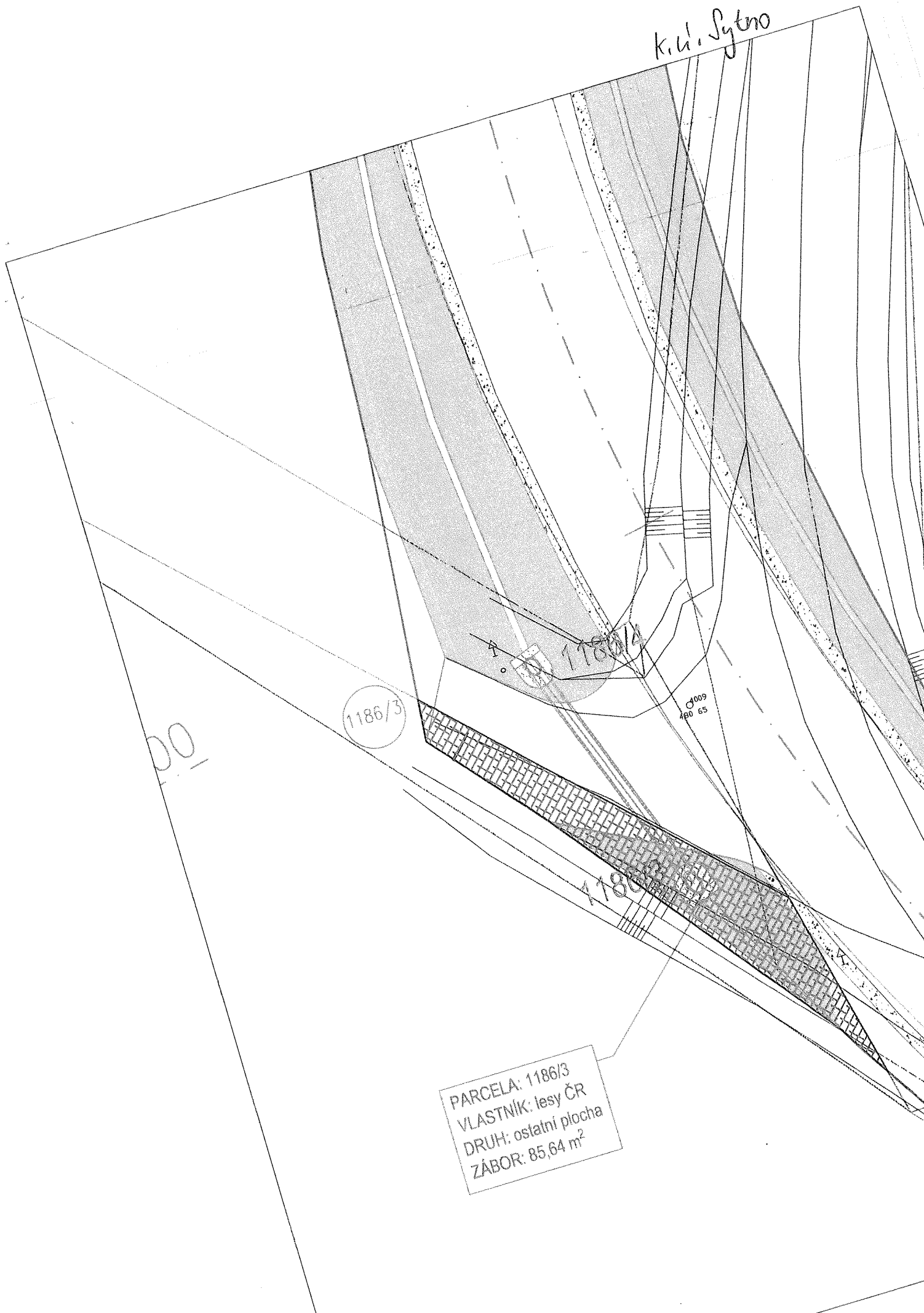
00,00

REKULTIVACE STÁVAJÍCÍHO TĚLESA KOMUNIKACE
PARCELA: 769/9
VLASTNÍK: lesy ČR
ZÁBOR: 196,6 m²

50,00



k.ú. Sytno



1186/3

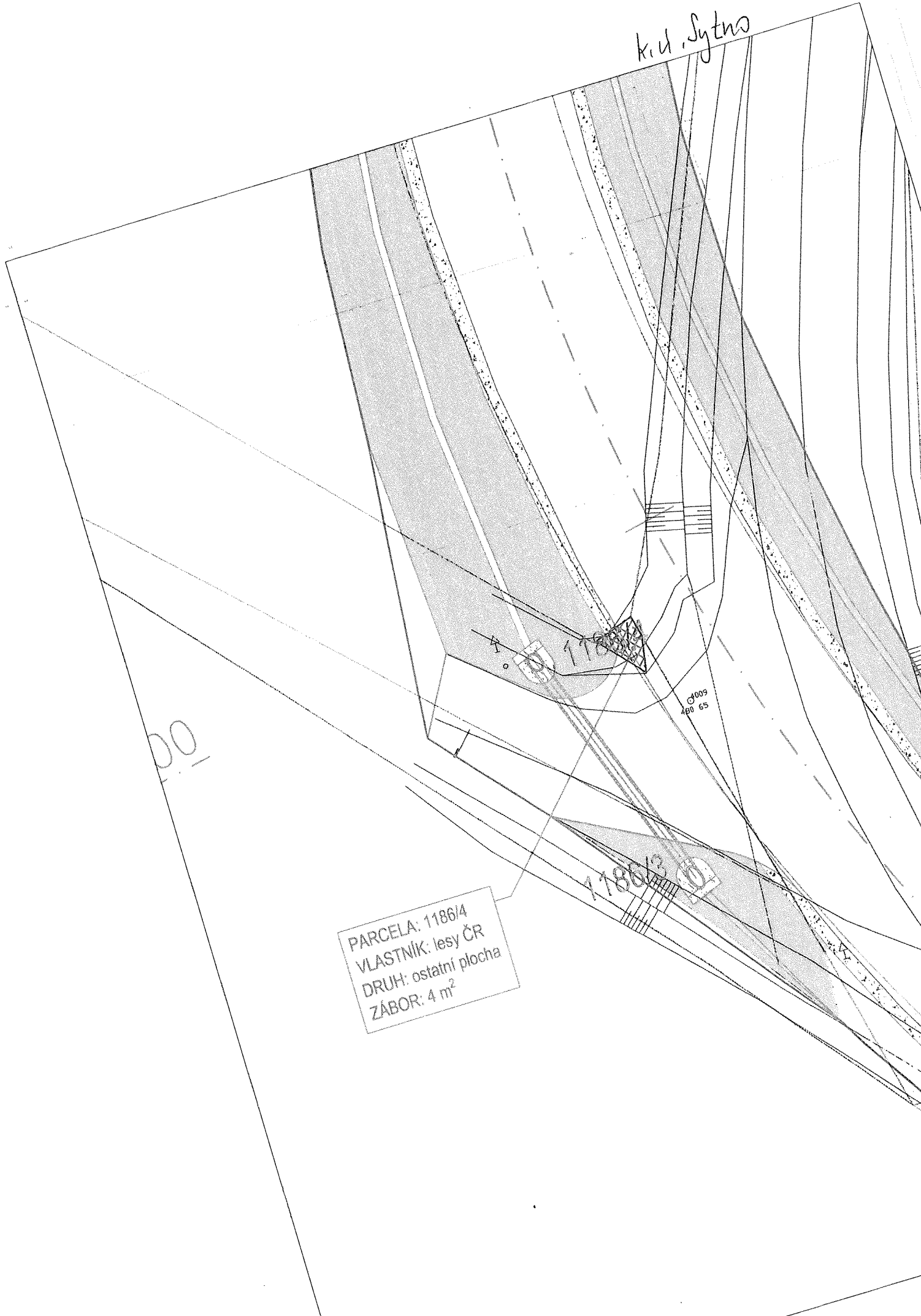
1186/4

1009
160 65

1186/3

PARCELA: 1186/3
VLASTNÍK: lesy ČR
DRUH: ostatní plocha
ZÁBOR: 85,64 m²

k.č. 1, Sytno



00

Ø1009
200 65

1186/4

PARCELA: 1186/4
VLASTNÍK: lesy ČR
DRUH: ostatní plocha
ZÁBOR: 4 m²

VÝPIS Z KATASTRU NEMOVITOSTÍ

prokazující stav evidovaný k datu 10.02.2021 00:00:00

Vyhotoveno bezúplatně dálkovým přístupem pro účel: Správa majetku, č.j.: 10.02.2021 pro Plzeňský kraj

Okres: CZ0327 Tachov

Obec: 503916 Kostelec

Kat.území: 716073 Ostrov u Stříbra

List vlastnictví: 40

V kat. území jsou pozemky vedeny ve dvou číselných řadách (St. = stavební parcela)

A Vlastník, jiný oprávněný	Identifikátor	Podíl
Vlastnické právo Česká republika	00000001-001	
Právo hospodařit s majetkem státu Lesy České republiky, s.p., Přemyslova 1106/19, Nový Hradec Králové, 50008 Hradec Králové	42196451	

ČÁSTEČNÝ VÝPIS**B Nemovitosti**

Pozemky

Parcela	Výměra [m2]	Druh pozemku	Způsob využití	Způsob ochrany
786	238982	lesní pozemek		pozemek určený k plnění funkcí lesa
849/1	189106	lesní pozemek		pozemek určený k plnění funkcí lesa

B1 Věcná práva sloužící ve prospěch nemovitostí v části B - Bez zápisu**C Věcná práva zatěžující nemovitosti v části B včetně souvisejících údajů**

Typ vztahu

o Věcné břemeno (podle listiny)

podzemního umístění vodovodního potrubí a chůze a jízdy po pozemcích za účelem údržby a oprav tohoto vodovodu

Oprávnění pro

D5 Logistics Park 1 s.r.o., V celnici 1031/4, Nové
Město, 11000 Praha 1, RČ/IČO: 27449998

Povinnost k

Parcela: 849/1

Listina Smlouva o zřízení věcného břemene - úplatná ze dne 17.03.2008. Právní účinky
vkladu práva ke dni 18.08.2008.

V-3123/2008-410

Pořadí k datu podle právní úpravy účinné v době vzniku práva

o Věcné břemeno (podle listiny)

zřídit, provozovat, opravovat a udržovat součást přenosové soustavy dle GP č. 248-
141623/2015

Oprávnění pro

ČEPS, a.s., Elektrárenská 774/2, Michle, 10100 Praha
10, RČ/IČO: 25702556

Povinnost k

Parcela: 849/1

Listina Smlouva o zřízení věcného břemene - úplatná č. A.0390-00272 ze dne 29.12.2016.
Právní účinky zápisu k okamžiku 15.03.2017 09:21:00. Zápis proveden dne
05.04.2017.

V-1018/2017-410

Pořadí k 15.03.2017 09:21

D Poznámky a další obdobné údajeNemovitosti jsou v územním obvodu, ve kterém vykonává státní správu katastru nemovitostí ČR
Katastrální úřad pro Plzeňský kraj, Katastrální pracoviště Tachov, kód: 410.

VÝPIS Z KATASTRU NEMOVITOSTÍ

prokazující stav evidovaný k datu 10.02.2021 00:00:00

Okres: CZ0327 Tachov

Obec: 503916 Kostelec

Kat.území: 716073 Ostrov u Stříbra

List vlastnictví: 40

V kat. území jsou pozemky vedeny ve dvou číselných řadách (St. = stavební parcela)

Typ vztahu

- o Změna výměr obnovou operátu

Povinnost k

Parcela: 786, Parcela: 849/1

Plomby a upozornění - Bez zápisu

E Nabývací tituly a jiné podklady zápisu

Listina

- o Opatření nadřízeného orgánu 3578/1992 Rozhodnutí ministra zemědělství ČR o převodu části majetku státního podniku.

POLVZ:13/1995

Z-12400013/1995-410

Pro: Lesy České republiky, s.p., Přemyslova 1106/19, Nový Hradec Králové, 50008 Hradec Králové

RČ/IČO: 42196451

- o Ohlášení zániku práva hospodaření a vzniku práva hospodařit 611/2001 ze dne 24.09.2001; uloženo na prac. Tachov

Z-2236/2001-410

Pro: Česká republika

RČ/IČO: 00000001-001

Lesy České republiky, s.p., Přemyslova 1106/19, Nový Hradec Králové, 50008 Hradec Králové

42196451

- o Oznámení pozemkového úřadu o zahájení pozemkových úprav 3034/2003 -PÚ - žádost o zápis obvodu pozemkové úpravy, ze dne 13.10.2003.

Z-6115/2003-410

Pro: Lesy České republiky, s.p., Přemyslova 1106/19, Nový Hradec Králové, 50008 Hradec Králové

RČ/IČO: 42196451

Česká republika

00000001-001

F Vztah bonitovaných půdně ekologických jednotek (BPEJ) k parcelám - Bez zápisu

Nemovitosti jsou v územním obvodu, ve kterém vykonává státní správu katastru nemovitostí ČR: Katastrální úřad pro Plzeňský kraj, Katastrální pracoviště Tachov, kód: 410.

Vyhotovil:

Vyhotoveno: 10.02.2021 07:09:28

Český úřad zeměměřický a katastrální - SCD

VÝPIS Z KATASTRU NEMOVITOSTÍ

prokazující stav evidovaný k datu 10.02.2021 00:00:00

Vyhotoveno bezúplatně dálkovým přístupem pro účel: Správa majetku, č.j.: 10.02.2021 pro Plzeňský kraj

Okres: CZ0327 Tachov

Obec: 561215 Stříbro

Kat.území: 757837 Stříbro

List vlastnictví: 10

V kat. území jsou pozemky vedeny ve dvou číselných řadách (St. = stavební parcela)

A Vlastník, jiný oprávněný	Identifikátor	Podíl
Vlastnické právo Česká republika	00000001-001	

Právo hospodařit s majetkem státu

Lesy České republiky, s.p., Přemyslova 1106/19, Nový Hradec Králové, 50008 Hradec Králové 42196451

ČÁSTEČNÝ VÝPIS

B Nemovitosti

Pozemky

Parcela

Výměra [m2] Druh pozemku

Způsob využití

Způsob ochrany

2729

8674 lesní pozemek

pozemek určený k plnění funkcí lesa

B1 Věcná práva sloužící ve prospěch nemovitostí v části B - Bez zápisu

C Věcná práva zatěžující nemovitosti v části B včetně souvisejících údajů - Bez zápisu

D Poznámky a další obdobné údaje

Typ vztahu

o Změna výměr obnovou operátu

Povinnost k

Parcela: 2729

Plomby a upozornění - Bez zápisu

E Nabývací tituly a jiné podklady zápisu

Listina

- o Opatření nadřízeného orgánu 3578/1992 Rozhodnutí ministra zemědělství ČR o převodu části majetku státního podniku.

POLVZ:307/1995

Z-16200307/1995-410

Pro: Lesy České republiky, s.p., Přemyslova 1106/19, Nový Hradec Králové, 50008 Hradec Králové

RČ/IČO: 42196451

- o Ohlášení zániku práva hospodaření a vzniku práva hospodařit 611/2001 ze dne 24.09.2001; uloženo na prac. Tachov

Z-2236/2001-410

Pro: Česká republika

RČ/IČO: 00000001-001

Lesy České republiky, s.p., Přemyslova 1106/19, Nový Hradec Králové, 50008 Hradec Králové

42196451

F Vztah bonitovaných půdně ekologických jednotek (BPEJ) k parcelám - Bez zápisu

VÝPIS Z KATASTRU NEMOVITOSTÍ

prokazující stav evidovaný k datu 10.02.2021 00:00:00

Okres: CZ0327 Tachov

Obec: 561215 Stříbro

Kat.území: 757837 Stříbro

List vlastnictví: 10

V kat. území jsou pozemky vedeny ve dvou číselných řadách (St. = stavební parcela)

Nemovitosti jsou v územním obvodu, ve kterém vykonává státní správu katastru nemovitostí ČR:
Katastrální úřad pro Plzeňský kraj, Katastrální pracoviště Tachov, kód: 410.

Vyhotovil:
Český úřad zeměměřický a katastrální - SCD

Vyhotoveno: 10.02.2021 07:13:30

VÝPIS Z KATASTRU NEMOVITOSTÍ

prokazující stav evidovaný k datu 10.02.2021 00:00:00

Vyhotoveno bezúplatně dálkovým přístupem pro účel: Správa majetku, č.j.: 10.02.2021 pro Plzeňský kraj

Okres: CZ0327 Tachov

Obec: 561215 Stříbro

Kat.území: 761885 Lhota u Stříbra

List vlastnictví: 3

V kat. území jsou pozemky vedeny ve dvou číselných řadách (St. = stavební parcela)

A Vlastník, jiný oprávněný	Identifikátor	Podíl
<i>Vlastnické právo</i>		
Česká republika	00000001-001	
<i>Právo hospodařit s majetkem státu</i>		
Lesy České republiky, s.p., Přemyslova 1106/19, Nový Hradec Králové, 50008 Hradec Králové	42196451	

ČÁSTEČNÝ VÝPIS

B Nemovitosti

<i>Pozemky</i>				
Parcela	Výměra [m2]	Druh pozemku	Způsob využití	Způsob ochrany
1325	13144	lesní pozemek		pozemek určený k plnění funkcí lesa
1813/1	66396	lesní pozemek		pozemek určený k plnění funkcí lesa
2222/1	3892	ostatní plocha	ostatní komunikace	pozemek určený k plnění funkcí lesa

B1 Věcná práva sloužící ve prospěch nemovitostí v části B - Bez zápisu

C Věcná práva zatěžující nemovitosti v části B včetně souvisejících údajů

Typ vztahu

o Věcné břemeno (podle listiny)

- zřízení, provozování, údržby a oprav podzemního komunikačního vedení dle GP:166-166/2010

Oprávnění pro

CETIN a.s., Českomoravská 2510/19, Libeň, 19000 Praha 9, RČ/IČO: 04084063

Povinnost k

Parcela: 2222/1

Listina Smlouva o zřízení věcného břemene - úplatná ze dne 09.12.2010. Právní účinky vkladu práva ke dni 20.12.2010.

V-3839/2010-410

Listina Souhlasné prohlášení o přechodu práv v důsledku rozdělení společnosti ze dne 02.06.2015. Právní účinky zápisu k okamžiku 18.06.2015 08:42:57. Zápis proveden dne 27.07.2015.

V-3250/2015-410

Pořadí k datu podle právní úpravy účinné v době vzniku práva

D Poznámky a další obdobné údaje - Bez zápisu

Plomby a upozornění - Bez zápisu

E Nabývací tituly a jiné podklady zápisu

Listina

VÝPIS Z KATASTRU NEMOVITOSTÍ

prokazující stav evidovaný k datu 10.02.2021 00:00:00

Okres: CZ0327 Tachov

Obec: 561215 Stříbro

Kat.území: 761885 Lhota u Stříbra

List vlastnictví: 3

V kat. území jsou pozemky vedeny ve dvou číselných řadách (St. = stavební parcela)

Listina

- o Opatření nadřízeného orgánu 3578/1992 Rozhodnutí ministra zemědělství ČR o převodu části majetku státního podniku.

POLVZ:24/1995

Z-8700024/1995-410

Pro: Lesy České republiky, s.p., Přemyslova 1106/19, Nový Hradec
Králové, 50008 Hradec Králové

RČ/IČO: 42196451

- o Ohlášení zániku práva hospodaření a vzniku práva hospodařit 611/2001 ze dne 24.09.2001; uloženo na prac. Tachov

Z-2236/2001-410

Pro: Lesy České republiky, s.p., Přemyslova 1106/19, Nový Hradec
Králové, 50008 Hradec Králové
Česká republika

RČ/IČO: 42196451

00000001-001

F Vztah bonitovaných půdně ekologických jednotek (BPEJ) k parcelám - Bez zápisu

Nemovitosti jsou v územním obvodu, ve kterém vykonává státní správu katastru nemovitostí ČR: Katastrální úřad pro Plzeňský kraj, Katastrální pracoviště Tachov, kód: 410.

Vyhotovil:
Český úřad zeměměřický a katastrální - SCD

Vyhotoveno: 10.02.2021 07:19:55

VÝPIS Z KATASTRU NEMOVITOSTÍ

prokazující stav evidovaný k datu 10.02.2021 00:00:00

Vyhotoveno bezúplatně dálkovým přístupem pro účel: Správa majetku, č.j.: 10.02.2021 pro Plzeňský kraj

Okres: CZ0327 Tachov

Obec: 557081 Sytno

Kat.území: 761893 Sytno

List vlastnictví: 3

V kat. území jsou pozemky vedeny ve dvou číselných řadách (St. = stavební parcela)

A Vlastník, jiný oprávněný	Identifikátor	Podíl
<i>Vlastnické právo</i>		
Česká republika	00000001-001	
<i>Právo hospodařit s majetkem státu</i>		
Lesy České republiky, s.p., Přemyslova 1106/19, Nový Hradec Králové, 50008 Hradec Králové	42196451	

ČÁSTEČNÝ VÝPIS

B Nemovitosti

Pozemky Parcela	Výměra [m2]	Druh pozemku	Způsob využití	Způsob ochrany
769/1	421750	lesní pozemek		pozemek určený k plnění funkcí lesa
769/2	79773	lesní pozemek		pozemek určený k plnění funkcí lesa
769/9	12464	lesní pozemek		pozemek určený k plnění funkcí lesa
769/12	75489	lesní pozemek		pozemek určený k plnění funkcí lesa
1185	508	lesní pozemek		pozemek určený k plnění funkcí lesa
1186/1	4551	ostatní plocha	ostatní komunikace	pozemek určený k plnění funkcí lesa
1186/3	295	ostatní plocha	ostatní komunikace	pozemek určený k plnění funkcí lesa
1186/4	4	ostatní plocha	ostatní komunikace	pozemek určený k plnění funkcí lesa

B1 Věcná práva sloužící ve prospěch nemovitostí v části B - Bez zápisu

C Věcná práva zatěžující nemovitosti v části B včetně souvisejících údajů

Typ vztahu

o Věcné břemeno (podle listiny)

- zřízení, provozování, údržby a oprav podzemního komunikačního vedení dle GP:265-166/2010

Oprávnění pro

CETIN a.s., Českomoravská 2510/19, Libeň, 19000 Praha 9, RČ/IČO: 04084063

Povinnost k

Parcela: 1186/1, Parcela: 1186/3

Listina Smlouva o zřízení věcného břemene - úplatná ze dne 09.12.2010. Právní účinky vkladu práva ke dni 20.12.2010.

V-3839/2010-410

Listina Souhlasné prohlášení o přechodu práv v důsledku rozdělení společnosti ze dne 02.06.2015. Právní účinky zápisu k okamžiku 18.06.2015 08:42:57. Zápis proveden dne 27.07.2015.

V-3250/2015-410

Pořadí k datu podle právní úpravy účinné v době vzniku práva

VÝPIS Z KATASTRU NEMOVITOSTÍ

prokazující stav evidovaný k datu 10.02.2021 00:00:00

Okres: CZ0327 Tachov

Obec: 557081 Sytno

Kat.území: 761893 Sytno

List vlastnictví: 3

V kat. území jsou pozemky vedeny ve dvou číselných řadách (St. = stavební parcela)

D Poznámky a další obdobné údaje - Bez zápisu

Plomby a upozornění - Bez zápisu

E Nabývací tituly a jiné podklady zápisu

Listina

- o Opatření nadřízeného orgánu 3578/1992 Rozhodnutí ministra zemědělství ČR o převodu části majetku státního podniku.

POLVZ:34/1995

Z-17000034/1995-410

Pro: Lesy České republiky, s.p., Přemyslova 1106/19, Nový Hradec Králové, 50008 Hradec Králové

RČ/IČO: 42196451

- o Jiná listina ze dne žádost o zápis ze dne 04.06.1999.

POLVZ:25/1999

Z-17000025/1999-410

Pro: Lesy České republiky, s.p., Přemyslova 1106/19, Nový Hradec Králové, 50008 Hradec Králové

RČ/IČO: 42196451

- o Smlouva ze dne o převodu práva hospodaření ze dne 27.07.1999.

POLVZ:34/1999

Z-17000034/1999-410

Pro: Lesy České republiky, s.p., Přemyslova 1106/19, Nový Hradec Králové, 50008 Hradec Králové

RČ/IČO: 42196451

- o Smlouva ze dne o převodu práva hospodaření ze dne 29.10.1999.

POLVZ:41/1999

Z-17000041/1999-410

Pro: Lesy České republiky, s.p., Přemyslova 1106/19, Nový Hradec Králové, 50008 Hradec Králové

RČ/IČO: 42196451

- o Jiná listina číslo 1499/2000 změna výměry - žádost o zápis obvodu pozemkové úpravy.

POLVZ:21/2000

Z-17000021/2000-410

Pro: Lesy České republiky, s.p., Přemyslova 1106/19, Nový Hradec Králové, 50008 Hradec Králové

RČ/IČO: 42196451

- o Ohlášení zániku práva hospodaření a vzniku práva hospodařit 611/2001 ze dne 24.09.2001; uloženo na prac. Tachov

Z-2236/2001-410

Pro: Česká republika

RČ/IČO: 00000001-001

Lesy České republiky, s.p., Přemyslova 1106/19, Nový Hradec Králové, 50008 Hradec Králové

42196451

- o Oznámení pozemkového úřadu o zahájení pozemkových úprav PÚ-1074/2003 - zápis obvodu JPÚ, ze dne 10.04.2003.

Z-2293/2003-410

Pro: Lesy České republiky, s.p., Přemyslova 1106/19, Nový Hradec Králové, 50008 Hradec Králové
Česká republika

RČ/IČO: 42196451

00000001-001

F Vztah bonitovaných půdně ekologických jednotek (BPEJ) k parcelám - Bez zápisu

VÝPIS Z KATASTRU NEMOVITOSTÍ

prokazující stav evidovaný k datu 10.02.2021 00:00:00

Okres: CZ0327 Tachov

Obec: 557081 Sytno

Kat.území: 761893 Sytno

List vlastnictví: 3

V kat. území jsou pozemky vedeny ve dvou číselných řadách (St. = stavební parcela)

Nemovitosti jsou v územním obvodu, ve kterém vykonává státní správu katastru nemovitostí ČR:
Katastrální úřad pro Plzeňský kraj, Katastrální pracoviště Tachov, kód: 410.

Vyhotovil:
Český úřad zeměměřický a katastrální - SCD

Vyhotoveno: 10.02.2021 07:35:47

Pověření

Lesy České republiky, s.p., se sídlem Přemyslova 1106/19, Nový Hradec Králové, 500 08 Hradec Králové, IČO 421 96 451, zapsaný v obchodním rejstříku u Krajského soudu v Hradci Králové, oddíl AXII, vložka 540, zastoupený Ing. Josefem Vojáčkem, generálním ředitelem, pověřuje s účinností ode dne 1. 1. 2021 zaměstnance podniku:

Ing. Ivana Klika,

narozeného [REDACTED]

lesního správce Lesní správy Stříbro

Lesů České republiky, s.p.,

aby ho zastupoval a za něj s právní účinností jednal v rozsahu stanoveném Podpisovým řádem, v účinném znění, v rámci působnosti jím řízené organizační jednotky.

Toto pověření jej opravňuje i k přenesení svých pravomocí v jednotlivých případech souvisejících s běžnou činností příslušné organizační jednotky na dalšího věcně odpovědného zaměstnance jím řízené organizační jednotky v souladu s rozsahem pracovních činností vykonávaných tímto zaměstnancem.

V Hradci Králové dne 06 - 01 - 2021

Ing. Josef Vojáček

generální ředitel

Lesy České republiky, s.p.

Pověření přijímám:

Ve Stříbře 8.1. 2021

Ing. Ivan Klik

lesní správce Lesní správy Stříbro

OVĚŘOVACÍ LISTINA PRO VIDĚNÍ

Podle ověřovací mý Městského úřadu Stříbro

čís. 6. viděnce 17/2021

teno úplný/a* ~~části/a~~ opis*/kopie*,

obsahující 1 stran

souhlasí doslovně s předloženou listinou, z níž byl/a pořízen/a tato listina je

prvopisem*

ověřenou viděvací listinou*

listinou která je výstupem z autorizované konverze dokumentů*

opisem s/bo kopii pořízenou ze psísu*

jiným písem, písemného vyhotovení rozhodnutí nebo výroku rozhodnutí*,

jiným způsobem 1 stran.

Listina, z níž je viděvací listina pořízena, ~~obsahuje/nedobřešuje~~ viditelné

opisovací prvek, ~~je-li je označena a zcela právně významu této listin.~~

ve Stříbře dne 01.02.2021

