
**SMLOUVA O REALIZACI PŘEKLÁDKY
SÍŤE ELEKTRONICKÝCH KOMUNIKACÍ
č. VPI/PH/2020/162**

mezi

CETIN a.s.

a

Středočeský kraj

CETIN a.s.

se sídlem Českomoravská 2510/19, Libeň, 190 00 Praha 9

IČO: 04084063

DIČ: CZ04084063

zapsaná v obchodním rejstříku vedeném u Městského soudu v Praze pod sp. zn. B 20623

(dále jen „**CETIN**“)

a

Středočeský kraj

se sídlem: Praha 5 – Smíchov, Zborovská 11, PSČ 150 21

IČO: 70891095

DIČ: CZ70891095

bankovní spojení: PPF banka a.s.

číslo účtu: 4440000221/6000

(dále jen „**Stavebník**“)

zastoupený Krajskou správou a údržbou silnic Středočeského kraje, příspěvková organizace se sídlem Zborovská 11, 150 21 Praha 5 – Smíchov

IČO: 00066001

DIČ: CZ00066001

zapsaná v obchodním rejstříku vedeném u Městského soudu v Praze pod sp.zn. Pr 1478 zastoupená Ludmilou Poupětovou, techn. náměstkyní pro oblast KL+MH na základě plné moci ze dne 28. 11. 2019

CETIN a Stavebník dále společně označováni jako „**Smluvní strany**“ a jednotlivě jako „**Smluvní strana**“,

uzavřely níže uvedeného dne, měsíce a roku dle ustanovení § 1746 odst. 2 zákona č. 89/2012 Sb., občanský zákoník, v účinném znění (dále jen „**občanský zákoník**“) a dle ustanovení § 104 odst. 17 zákona č. 127/2005 Sb., o elektronických komunikacích a o změně některých souvisejících zákonů, v účinném znění (dále jen „**Zákon o elektronických komunikacích**“) tuto

Smlouvu o realizaci překládky sítě elektronických komunikací
(dále jen „**Smlouva**“)

DEFINICE

Výrazy označené ve Smlouvě počátečním velkým písmenem mají pro účely Smlouvy níže uvedený význam, není-li Smlouvou výslovně stanoveno jinak:

Projekt je realizační projektová dokumentace Překládky, který je Přílohou č. 1 Smlouvy;

Překládka je stavba v k.ú. Ostrov u Brandýsa nad Labem, Dřevčice u Brandýsa nad Labem, Zápy a Brandýs nad Labem spočívající ve změně trasy komunikačního vedení SEK ve vlastnictví společnosti CETIN, jejíž rozsah je specifikován v Projektu;

Příprava Překládky jsou přípravné činnosti s Překládkou související, nezbytné pro vlastní realizaci Překládky, a to zpracování Projektu a další činnosti uvedené v odst. 4.1 písmeno (a) Smlouvy;

Předpoklady pro realizaci Překládky mají význam uvedený v odst. 3.2 Smlouvy;

SEK je síť elektronických komunikací, kterou se rozumí přenosové systémy, popřípadě spojovací nebo směrovací zařízení a jiné prostředky, včetně prvků sítě, které nejsou aktivní, které umožňují přenos signálů po vedení, rádiovými, optickými nebo jinými elektromagnetickými prostředky, včetně družicových sítí, pevných sítí s komutací okruhů nebo paketů a mobilních zemských sítí, sítí pro rozvod elektrické energie v rozsahu, v jakém jsou používány pro přenos signálů, sítí pro rozhlasové a televizní vysílání a sítí kabelové televize, bez ohledu na druh přenášené informace;

Vyjádření o existenci SEK je „Vyjádření o existenci sítě elektronických komunikací společnosti Česká telekomunikační infrastruktura a.s.“ ze dne 10. 6. 2019 vydané pod čj. 656508/19, jehož nedílnou součástí jsou Všeobecné podmínky ochrany SEK společnosti CETIN, které si vyžádal a obdržel Stavebník;

„**Zákon o vyvlastnění**“ je zákon č. 184/2006 Sb., o odnětí nebo omezení vlastnického práva k pozemku nebo ke stavbě, v účinném znění.

1. ÚVODNÍ USTANOVENÍ

- 1.1 CETIN je vlastníkem SEK, jež má být přeložena na základě Smlouvy.
- 1.2 Stavebník dle Vyjádření o existenci SEK vyvolává Překládku dotčené části SEK dle ustanovení § 104 odst. 17 Zákona o elektronických komunikacích.
- 1.3 Překládka dle Smlouvy je vedena u společnosti CETIN pod označením „**VPI_Brandýs n.L._II_101_rek.kom**“.

2. PŘEDMĚT SMLOUVY

- 2.1 Předmětem Smlouvy je závazek společnosti CETIN zajistit Překládku a s ní související záležitosti v rozsahu Projektu a za podmínek stanovených Smlouvou a závazek Stavebníka, který Překládku vyvolal, společnosti CETIN uhradit všechny nezbytné náklady spojené s Překládkou, které by společnosti CETIN nevznikly, kdyby Překládka nebyla Stavebníkem vyvolána.

3. PŘEKLÁDKA A JEJÍ PODMÍNKY

- 3.1 Překládka bude realizována v rozsahu (územním a stavebnětechnickém) a na nemovitostech specifikovaných v Projektu.
- 3.2 Předpoklady (podmínky) pro realizaci Překládky jsou:
 - (a) zajištění pravomocného územního rozhodnutí – rozhodnutí o umístění stavby Překládky a předání společnosti CETIN takového pravomocného rozhodnutí o umístění stavby nebo územního souhlasu Překládky, včetně jeho dokladové části,
 - (b) zajištění práv k užívání Překládkou dotčených nemovitostí, a to uzavření smlouvy o smlouvě budoucí o zřízení služebnosti s vlastníky Překládkou dotčených nemovitostí nebo vyvlastnění takového práva.

(vše dále jen „**Předpoklady pro realizaci Překládky**“).

- 3.3** Společnost CETIN není povinna zahájit realizaci Překládky dříve, než jsou zajištěny Předpoklady pro realizaci Překládky; bez zajištění Předpokladů pro realizaci Překládky nebude Překládka realizována.
- 3.4** Vlastníkem SEK, přeložené na základě Smlouvy, zůstává společnost CETIN.
- 3.5** Společnost CETIN je oprávněna realizaci Překládky pověřit jinou osobu. Je-li realizací Překládky a/nebo jednotlivými úkony Překládky pověřena jiná osoba, odpovídá společnost CETIN Stavebníkovi tak, jako by Překládku realizovala sama.

4. ZÁVAZKY SMLUVNÍCH STRAN

4.1 Společnost CETIN se zavazuje

(a) před realizací Překládky:

- (i) zajistit zpracování Projektu;
- (ii) pokusit se uzavřít smlouvu o smlouvě budoucí o zřízení služebnosti a/nebo jinou smlouvu s vlastníky Překládkou dotčených nemovitostí, tzn. prokazatelně učinit vlastníkům Překládkou dotčených nemovitostí návrh takové smlouvy.

(b) po realizaci Překládky:

- (i) zajistit pro své potřeby dokumentaci skutečného provedení Překládky; dokumentace skutečného provedení Překládky nebude dokumentací skutečného provedení s náležitostmi dle vyhlášky č. 499/2006 Sb., o dokumentaci staveb, v účinném znění;
- (ii) zajistit vyhotovení geometrického plánu s vyznačením rozsahu služebnosti k Překládkou dotčeným nemovitostem;
- (iii) zajistit uzavření smluv o zřízení služebnosti s vlastníky Překládkou dotčených nemovitostí a vklad služebnosti dle smluv o zřízení služebnosti s vlastníky Překládkou dotčených nemovitostí do katastru nemovitostí.

4.2 Stavebník se zavazuje, před realizací Překládky:

- (i) zajistit územní rozhodnutí – rozhodnutí o umístění stavby Překládky;
- (ii) po splnění Předpokladů pro realizaci Překládky, nejdříve však dva (2) měsíce od uzavření Smlouvy, vyzvat písemně společnost CETIN k realizaci Překládky a oznámit společnosti CETIN stavební připravenost (dále jen „**Kvalifikovaná výzva**“).

Stavebník podpisem Smlouvy převádí na společnost CETIN práva a povinnosti z územního rozhodnutí Městského úřadu Brandýs nad Labem – Stará Boleslav – rozhodnutí o umístění stavby „II/101 Brandýs nad Labem – přeložka“ č.j. 060476/2014 ze dne 16.10.2014, pravomocné dne 3.2.2015, a jeho prodloužení č.j. OSÚÚPPP-39444/2017/JURVA ze dne 15.5.2017 (dále jen „**Územní rozhodnutí**“), a to (i) práva k umístění resp. přeložení veřejné komunikační sítě společnosti CETIN za podmínek v Územním rozhodnutí stanovených, a (ii) práva a povinnosti související, založená stanovisky dotčených orgánů státní správy, vlastníků a správců inženýrských sítí a účastníků řízení, tak jak jsou v Územním rozhodnutí výslovně uvedeny. Společnost CETIN podpisem Smlouvy převáděná práva přijímá. Územní rozhodnutí je Přílohou č. 2 Smlouvy.

- 4.3** Společnost CETIN se zavazuje zajistit realizaci Překládky do šesti (6) měsíců ode dne, kdy bude společnosti CETIN je doručena Kvalifikovaná výzva.

- 4.4** Stavebník bere na vědomí, že mezi společnostmi CETIN a vlastníky Překládkou dotčených nemovitostí musí dojít s ohledem na ustanovení § 104 Zákona o elektronických komunikacích k úpravě vzájemných právních vztahů v podobě uzavření písemné smlouvy o budoucí smlouvě o zřízení služebnosti a po realizaci Překládky k uzavření smlouvy o zřízení služebnosti případně ke zřízení takového práva ve vyvlastňovacím řízení. Náhrady za zřízení služebností, které společnost CETIN vlastníkům Překládkou dotčených nemovitostí uhradí, bude Stavebník s ohledem na ustanovení § 104 odst. 17 Zákona o elektronických komunikacích povinen uhradit společnosti CETIN jako náklady vzniklé společnosti CETIN v souvislosti s Překládkou. Stejně tak bude Stavebník povinen uhradit společnosti CETIN náklady za uhrazení správních poplatků za vklad služebností do katastru nemovitostí, případně náklady vzniklé společnosti CETIN v souvislosti s vyvlastňovacím řízením.
- 4.5** Stavebník se zavazuje poskytnout společnosti CETIN při uzavírání smluv o budoucí smlouvě o zřízení služebnosti a po realizaci Překládky při uzavírání smluv o zřízení služebnosti potřebnou součinnost.
- 4.6** Jakákoliv lhůta dle odst. 4.3 Smlouvy sjednaná k realizaci Překládky a/nebo sjednaná Smluvními stranami na základě Smlouvy se prodlužuje o dobu, po kterou je v prodlení Stavebník s plněním povinnosti dle Smlouvy a/nebo po kterou byla realizace Překládky přerušena nebo nemohla být zahájena z důvodu nikoliv na straně společnosti CETIN, a o další dobu, o kterou je lhůta k realizaci Překládky třeba prodloužit v důsledku prodlení Stavebníka.
- 4.7** Dnem ukončení realizace Překládky je den, kdy je Stavebníkovi doručeno na adresu uvedenou v hlavičce Smlouvy nebo na adresu elektronické pošty uvedenou v čl. 8 Smlouvy oznámení o ukončení realizace Překládky. Smluvní strany ujednaly a souhlasí, že oznámení dle předchozí věty budou považovat za doručené pátým (5.) dnem od odeslání oznámení na adresu uvedenou v hlavičce Smlouvy nebo na adresu elektronické pošty uvedenou v čl. 8 Smlouvy.

5. NÁKLADY SPOJENÉ S PŘEKLÁDKOU

- 5.1** Stavebník je dle ustanovení § 104 odst. 17 Zákona o elektronických komunikacích povinen nést náklady Překládky dotčeného úseku SEK, přičemž takovými náklady jsou všechny nezbytné náklady vlastníka SEK, které by mu nevznikly, kdyby Překládka nebyla Stavebníkem vyvolána.
- 5.2** Výše nákladů Překládky stanovených na základě Projektu činí ke dni uzavření Smlouvy **1.068.373,- Kč** (slovy: jeden milion šedesát osm tisíc tři sta sedmdesát tři korun českých). Specifikace těchto nákladů je uvedena v Projektu.
- 5.3** Překládka dle Zákona o elektronických komunikacích je mimo předmět daně z přidané hodnoty.
- 5.4** V případě, že v souvislosti s realizací Překládky společnosti CETIN vzniknou další nezbytné náklady na Překládku, které nejsou vyčísleny v odst. 5.2 Smlouvy, Stavebník se zavazuje je společnosti CETIN uhradit.

Může se jednat zejména, nikoliv však výlučně o:

- (a) náklady na náhrady za omezení vlastnického práva vlastníkům Překládkou dotčených nemovitostí dle uzavřených smluv o služebnosti a/nebo dle pravomocného rozhodnutí příslušného vyvlastňovacího úřadu o omezení

- vlastnického práva zřízením služebnosti rozhodnutím,
- (b) náklady související se zrušením a následným výmazem služebnosti (vázaností na nemovitostech dotčených původní, překládanou SEK) z katastru nemovitostí,
 - (c) náklady na náhrady za omezené užívání lesního a půdního fondu včetně nákladů na vypracování výpočtu,
 - (d) hydrogeologický, geologický, dendrologický a ostatní odborné posudky zpracované subjekty k tomu určenými,
 - (e) náklady na koordináční výkresy, povodňové plány a zaměření, vyžadované dotčenými subjekty,
 - (f) náklady na identifikaci parcel,
 - (g) náklady na správní poplatky dle zákona č. 634/2004 Sb. o správních poplatcích, v účinném znění, které vzniknou společnosti CETIN v důsledku získávání potřebných správních rozhodnutí – povolení, které jsou nezbytné k realizaci Překládky,
 - (h) náklady související se zvláštním užíváním veřejného prostranství, vyměřené v souvislosti s realizací Překládky podle zákona č.565/1990 Sb., o místních poplatcích v účinném znění,
 - (i) náklady související se zvláštním užíváním dle ustanovení § 25 zákona č. 13/1997 Sb., o pozemních komunikacích, v účinném znění,
 - (j) náklady na peněžité plnění plynoucí z nájemních smluv, jejichž uzavření je nutné pro realizaci Překládky,
 - (k) náklady související s majetkovými újmami, způsobenými na zemědělských plodinách v souvislosti s realizací Překládky,
 - (l) náklady na ochranu komunikačních vedení a zařízení před přepětím a nadproudem, včetně odborného výpočtu a návrhu,
 - (m) náklady související se záchranným archeologickým dohledem.

5.5 Výše nákladů na Překládku, bez ohledu na to, zda se jedná o náklady Překládky stanovené na základě Projektu nebo o Náklady Překládky stanovené na základě Projektu se změní písemným oznámením společnosti CETIN o změně výše nákladů na Překládku doručeným Stavebníkovi (dále jen „**Oznámení o změně výše nákladů**“). Společnost CETIN je oprávněna Oznámení o změně výše nákladů učinit v každém kalendářním roce, ve kterém je Smlouva účinná, vždy však pouze jednou (1) za příslušný kalendářní rok. Společnost CETIN není povinna za trvání účinnosti Smlouvy učinit žádné Oznámení o změně výše nákladů.

6. PLATEBNÍ PODMÍNKY

6.1 Náklady spojené s Překládkou ve výši skutečně provedených prací a skutečně vynaložených nákladů dle odst. 5.2 a/nebo 5.5 Smlouvy je Stavebník povinen uhradit na základě daňového dokladu (dále jen „**Faktura**“). Faktura bude společností CETIN vystavena do 15 dnů od ukončení realizace Překládky ve smyslu čl. 4 odst. 4.7 této Smlouvy a Stavebník je povinen uhradit ji ve lhůtě splatnosti.

6.2 Náklady společnosti CETIN uvedené v odst. 5.4 Smlouvy budou hrazeny Stavebníkem odděleně na základě samostatných Faktur vystavených společností CETIN.

6.3 Jakoukoliv Fakturu vystavenou společností CETIN dle Smlouvy a v souladu se Smlouvou je Stavebník povinen uhradit ve lhůtě třiceti (30) dnů ode dne doručení Faktury.

6.4 Faktury budou Stavebníkovi zasílány na adresu Stavebníka, tj. Středočeský kraj, Zborovská 11, 150 21 Praha 5.

6.5 Náklady dle Smlouvy budou Stavebníkem hrazeny na účet společnosti CETIN uvedený v hlavičce Smlouvy, pokud nebude Fakturou vystavenou společností CETIN stanoveno jinak.

6.6 Stavebník se dostane do prodlení s uhrazením Faktury, pokud řádně a v souladu se Smlouvou účtovaná částka nebude nejpozději poslední den splatnosti Faktury připsána ve prospěch účtu společnosti CETIN.

7. SANKCE


7.1 Pro případ, že Stavebník bude v prodlení s úhradou některé částky, k jejíž úhradě je dle Smlouvy povinen, je povinen uhradit společnosti CETIN smluvní pokutu ve výši 0,3 % z dlužné částky za každý započatý den prodlení.

7.2 Smluvní pokuta je splatná do deseti (10) dnů ode dne doručení písemné výzvy příslušné Smluvní straně k její úhradě.


7.3 Zaplacením smluvní pokuty dle Smlouvy není dotčen nárok společnosti CETIN na náhradu skutečné škody a ušlého zisku v celém rozsahu způsobené škody.

8.KONTAKTNÍ A ODPOVĚDNÉ OSOBY SMLUVNÍCH STRAN

8.1 Za společnost CETIN:



8.2 Za Stavebníka:



9.ODSTOUPENÍ OD SMLOUVY

9.1 Společnost CETIN je oprávněna, aniž by tím omezila jakákoli svá jiná práva nebo možnosti nápravy dle Smlouvy, odstoupit od Smlouvy v případech stanovených v odst. 9.2 Smlouvy tím, že doručí Stavebníkovi písemné oznámení o odstoupení. Odstoupení je účinné okamžikem jeho doručení Stavebníkovi, není-li v odstoupení stanoveno pozdější datum jeho účinnosti.

9.2 Dostane-li se Stavebník do prodlení s úhradou jakékoliv platby dle Smlouvy a toto prodlení trvá déle než třicet (30) dnů, je společnost CETIN oprávněna od Smlouvy odstoupit.

- 9.3** Odstoupí-li společnost CETIN dle odst. 9.2 Smlouvy, je Stavebník povinen uhradit společnosti CETIN veškeré náklady společnosti CETIN již vzniklé v souvislosti s plněním ze Smlouvy.
- 9.4** Pokud ve Smlouvě není výslovně stanoveno jinak, Smluvní strany sjednávají, že odstoupit od Smlouvy lze pouze způsobem a z důvodů stanovených ve Smlouvě, čímž Smluvní strany výslovně vylučují příslušná ustanovení občanského zákoníku, která upravují možnosti odstoupení od Smlouvy.
- 9.5** Odstoupením od Smlouvy nezanikají zejména případné nároky Smluvních stran na zaplacení úroků z prodlení, smluvních pokut, náhradu škody a dalších nákladů vzniklých na základě Smlouvy či v souvislosti s ní; dále nezanikají ustanovení Smlouvy, která vzhledem ke své povaze mají trvat i po ukončení Smlouvy.

10. ROZVAZOVACÍ PODMÍNKA

- 10.1** Kvalifikovaná výzva musí být doručena společnosti CETIN nejpozději do dvou (2) let od uzavření Smlouvy. Marné uplynutí této lhůty je rozvazovací podmínkou platnosti a účinnosti Smlouvy dle ustanovení § 548 odst. 2 občanského zákoníku.
- 10.2** Smlouva zanikne prvním dnem následujícím po uplynutí dvou (2) let od uzavření Smlouvy, aniž by v této lhůtě byla společnosti CETIN doručena řádná Kvalifikovaná výzva učiněná za splnění podmínek uvedených v odst. 4.2 Smlouvy.
- 10.3** Zanikne-li Smlouva rozvazovací podmínkou, je Stavebník povinen uhradit společnosti CETIN veškeré náklady společnosti CETIN již vzniklé v souvislosti s plněním Smlouvy do doby zániku Smlouvy rozvazovací podmínkou.
- 10.4** Zánikem Smlouvy touto rozvazovací podmínkou nezanikají případné nároky Smluvních stran na zaplacení úroků z prodlení, smluvních pokut, náhradu škody a dalších nákladů vzniklých na základě Smlouvy či v souvislosti s ní; dále nezanikají ustanovení Smlouvy, která vzhledem ke své povaze mají trvat i po zániku Smlouvy.

11. OCHRANA OSOBNÍCH ÚDAJŮ

- 11.1** Za účelem plnění práv a povinností vyplývajících ze Smlouvy nebo vzniklých v souvislosti se Smlouvou si Smluvní strany navzájem předávají nebo mohou předávat osobní údaje (dále jen „Osobní údaje“) ve smyslu čl. 4 odst. 1 Nařízení Evropského parlamentu a Rady (EU) č. 2016/679 ze dne 27. dubna 2016, o ochraně fyzických osob v souvislosti se zpracováním osobních údajů a o volném pohybu těchto údajů a o zrušení směrnice 95/46/ES (obecné nařízení o ochraně osobních údajů) (dále jen „GDPR“) subjektů údajů, kterými jsou zejména zástupci, zaměstnanci nebo zákazníci druhé Smluvní strany či jiné osoby pověřené druhou Smluvní stranou k výkonu či plnění práv a povinností vyplývajících ze Smlouvy nebo vzniklých v souvislosti se Smlouvou. Přejímající Smluvní strana je tak vzhledem k předávaným Osobním údajům v pozici správce.
- 11.2** Účelem předání Osobních údajů je plnění Smlouvy. Smluvní strany prohlašují, že předávané Osobní údaje budou zpracovávat pouze k naplnění tohoto účelu, a to v souladu s platnými právními předpisy, zejména v souladu s GDPR.
- 11.3** Smluvní strany prohlašují, že pro předání Osobních údajů druhá Smluvní straně disponují platným právním titulem v souladu s čl. 6 odst. 1 GDPR.

- 11.4** Smluvní strany berou na vědomí, že za účelem plnění Smlouvy může docházet k předání Osobních údajů z přejímající Smluvní strany třetí osobě, zejména osobě, prostřednictvím které přejímající Smluvní strana vykonává či plní práva a povinnosti vyplývající ze Smlouvy nebo vzniklá v souvislosti se Smlouvou. Za plnění povinností ze Smlouvy se považuje zejména provádění Překládky a s ní souvisejících záležitostí v rozsahu a za podmínek stanovených Smlouvou.
- 11.5** Předávající Smluvní strana zajistila nebo zajistí splnění veškerých zákonných podmínek nezbytných pro předání Osobních údajů vůči subjektům údajů, zejména informuje subjekty údajů o skutečnosti, že došlo k předání konkrétních Osobních údajů přejímající Smluvní straně, a to za účelem plnění Smlouvy. V případě, že přejímající Smluvní stranou je společnost CETIN, předávající Smluvní strana seznámí subjekty údajů rovněž i s podmínkami zpracování Osobních údajů, včetně rozsahu zvláštních práv subjektu údajů, které jsou uvedeny v Zásadách zpracování osobních údajů dostupných na adrese <https://www.cetin.cz/zasady-ochrany-osobnich-udaju>. Splnění povinností uvedené v tomto odstavci je předávající Smluvní strana povinna přejímající Smluvní straně na výzvu písemně doložit.

12. ZÁVĚREČNÁ USTANOVENÍ

- 12.1** Smlouva nabývá platnosti dnem podpisu oběma Smluvními stranami a účinnosti dnem následujícím po dni jejího uveřejnění dle zákona č. 340/2015 Sb., o zvláštních podmínkách účinnosti některých smluv, uveřejňování těchto smluv a o registru smluv (zákon o registru smluv), v účinném znění (dále jen „**Zákon o registru smluv**“). Stavebník se zavazuje nejpozději do dvaceti (20) dnů od uzavření Smlouvy uveřejnit její obsah a tzv. metadata a splnit další povinnosti v souladu se Zákonem o registru smluv. Stavebník se zavazuje doručit společnosti CETIN potvrzení o uveřejnění Smlouvy dle Zákonu o registru smluv vydané správcem registru smluv nejpozději následující den po jeho obdržení. Nebude-li Smlouva uveřejněna v souladu se Zákonem o registru smluv ani do tří (3) měsíců od jejího uzavření, zavazuje se Stavebník uzavřít se společností CETIN novou smlouvu, která svým obsahem bude hospodářsky odpovídat znění Smlouvy (přičemž určení lhůt, dob a termínů bude odpovídat tomuto principu a časovému posunu), a to do sedmi (7) dnů od doručení výzvy společnosti CETIN Stavebníkovi. Ujednání tohoto odstavce nabývá účinnosti dnem uzavření Smlouvy.
- 12.2** Vztahy ze Smlouvy vyplývající i vztahy Smlouvou neupravené se řídí právním řádem České republiky, zejména občanským zákoníkem.
- 12.3** Písemným stykem či pojmem „**písemně**“ se pro účely Smlouvy rozumí předání zpráv jedním z těchto způsobů:
- (a) v listinné podobě;
 - (b) prostřednictvím datové schránky, přičemž doručovaný dokument musí být podepsán zaručeným elektronickým podpisem podepisující osoby dle zákona č. 297/2016 Sb., o službách vytvářejících důvěru pro elektronické transakce, ve znění pozdějších předpisů (dále jen „**Zaručený elektronický podpis**“);
 - (c) e-mailovou zprávou s uznávaným elektronickým podpisem dle zák. č. 297/2016 Sb., o službách vytvářejících důvěru pro elektronické transakce, v účinném znění;
 - (d) e-mailovou zprávou zaslano na adresu kontaktních osob, tak jak jsou specifikovány v čl. 8 Smlouvy.

Smluvní strany ujednaly, že pro případ změny Smlouvy dle odst. 12.6 Smlouvy, věta první a pro případ odstoupení od Smlouvy se nepoužije způsob uvedený pod písmenem (c) a (d).

- 12.4** Smluvní strany ujednaly, že Smlouvu uzavřou prostřednictvím elektronických prostředků na dálku; Smlouva je uzavřena doručením Smlouvy opatřené Zaručeným elektronickým podpisem oprávněných osob obou Smluvních stran druhé Smluvní straně prostřednictvím datové schránky.
- 12.5** Smluvní strany se zavazují vyvinout maximální úsilí k odstranění vzájemných sporů, vzniklých na základě Smlouvy nebo v souvislosti se Smlouvou, a k jejich vyřešení zejména prostřednictvím jednání odpovědných osob nebo jiných pověřených subjektů. Nedohodnou-li se Smluvní strany na způsobu řešení vzájemného sporu, má každá ze Smluvních stran právo uplatnit svůj nárok u příslušného soudu České republiky.
- 12.6** Smluvní strany si nepřejí, aby nad rámec ustanovení Smlouvy byla jakákoliv práva a povinnosti dovozovány z dosavadní či budoucí praxe zavedené mezi Smluvními stranami či zvyklostí zachovávaných obecně či v odvětví týkajícím se předmětu plnění Smlouvy, ledaže je ve Smlouvě výslovně sjednáno jinak. Vedle shora uvedeného si Smluvní strany potvrzují, že si nejsou vědomy žádných dosud mezi nimi zavedených obchodních zvyklostí či praxe.
- 12.7** Smlouva může být měněna pouze písemně, a to právními jednáními Smluvních stran výslovně označenými za dodatky ke Smlouvě s podpisy osob oprávněných jednat za Smluvní strany na téže listině; změna jinou formou je vyloučena. Smluvní strany ujednaly a souhlasí, že ujednání věty předchozí, část za středníkem se neuplatní pro případ Oznámení o změně výše nákladů dle odst. 5.5 Smlouvy.
- 12.8** Smluvní strany se dohodly na vyloučení aplikace následujících ustanovení občanského zákoníku:
- § 557;
 - § 1767 odst. 2;
 - § 1740 odst. 2 druhá věta a odst. 3; a
 - § 1743.
- 12.9** Smluvní strany na sebe v souladu s § 1765 odst. 2 občanského zákoníku přebírají nebezpečí změny okolností.
- 12.10** S odkazem na příslušná ustanovení občanského zákoníku, zejména ustanovení § 1881 a § 1895 občanského zákoníku, není Stavebník oprávněn převést či postoupit Smlouvu ani jakákoli svá práva nebo povinnosti ze Smlouvy nebo z její části třetí osobě bez předchozího písemného souhlasu společnosti CETIN.
- 12.11** Smlouva obsahuje úplné ujednání o předmětu Smlouvy a všech náležitostech, které Smluvní strany měly a chtěly ve Smlouvě ujednat, a které považují za důležité pro závaznost Smlouvy. Žádný projev Smluvních stran učiněný při jednání o Smlouvě ani projev učiněný po uzavření Smlouvy nesmí být vykládán v rozporu s výslovnými ustanoveními Smlouvy a nezakládá žádný závazek žádné ze Smluvních stran.
- 12.12** Smluvní strany souhlasí a potvrzují si, že údaje uvedené ve Smlouvě nejsou předmětem obchodního tajemství a zároveň nejsou informacemi požívajícími ochrany důvěrnosti majetkových poměrů.
- 12.13** Společnost CETIN přijala a dodržuje interní korporátní compliance program navržený tak, aby byl zajištěn soulad činnosti společnosti CETIN s platnými a účinnými právními předpisy, pravidly etiky a morálky, a zahrnující opatření, jejichž cílem je předcházení a odhalování porušování uvedených předpisů a pravidel (program Corporate Compliance - <https://www.cetin.cz/corporate-compliance>).

Stavebník (a jakákoliv fyzická nebo právnická osoba, která s ním spolupracuje a kterou využívá pro plnění povinností z této Smlouvy nebo v souvislosti s jejím uzavřením a realizací, tj. pracovníci, zástupci nebo externí spolupracovníci) ctí a dodržuje platné a účinné právní předpisy včetně mezinárodních smluv, základní morální a etické principy. Stavebník odmítá jakékoliv deliktní jednání a tohoto se zdržuje. Stavebník prohlašuje, že podle jeho nejlepšího vědomí a svědomí on ani žádný jeho pracovník, zástupce nebo externí spolupracovník neporušili v souvislosti s uzavřením této Smlouvy žádný platný a účinný právní předpis. Stavebník prohlašuje, že jeho činnost je legální a veškeré jeho prostředky pocházejí výhradně z legálních zdrojů.

Stavebník je povinen činit veškerá náležitá opatření a vyvíjet co největší úsilí, aby zabránil tomu, že on nebo jakýkoli jeho pracovník, zástupce nebo externí spolupracovník poruší v souvislosti s realizací této Smlouvy jakýkoliv platný a účinný právní předpis.

Aniž by byla dána jakákoliv souvislost s předmětem činnosti dle této Smlouvy, Stavebník prohlašuje, že uplatňuje a bude uplatňovat veškerá náležitá opatření a že vyvíjí a bude vyvíjet co největší úsilí, aby v rámci jeho činnosti nebo zájmu nedošlo k jednání nebo situaci, která by způsobila takové významné ohrožení nebo narušení jeho reputace, jež by mohlo mít negativní dopad na reputaci s ním spolupracujících subjektů.

Vystupuje-li Stavebník pro společnost CETIN nebo jejím jménem, dává dodržování uvedených zásad najevo.


12.14 Smlouva je vyhotovena v elektronické podobě, v jednom (1) stejnopise.

12.15 Součástí Smlouvy jsou následující Přílohy:


Příloha č. 1 - Projekt

Příloha č. 2 - Územní rozhodnutí Městského úřadu Brandýs nad Labem – Stará Boleslav č.j. 060476/2014 a jeho prodloužení č.j. OSÚÚPPP-39444/2017/JURVA

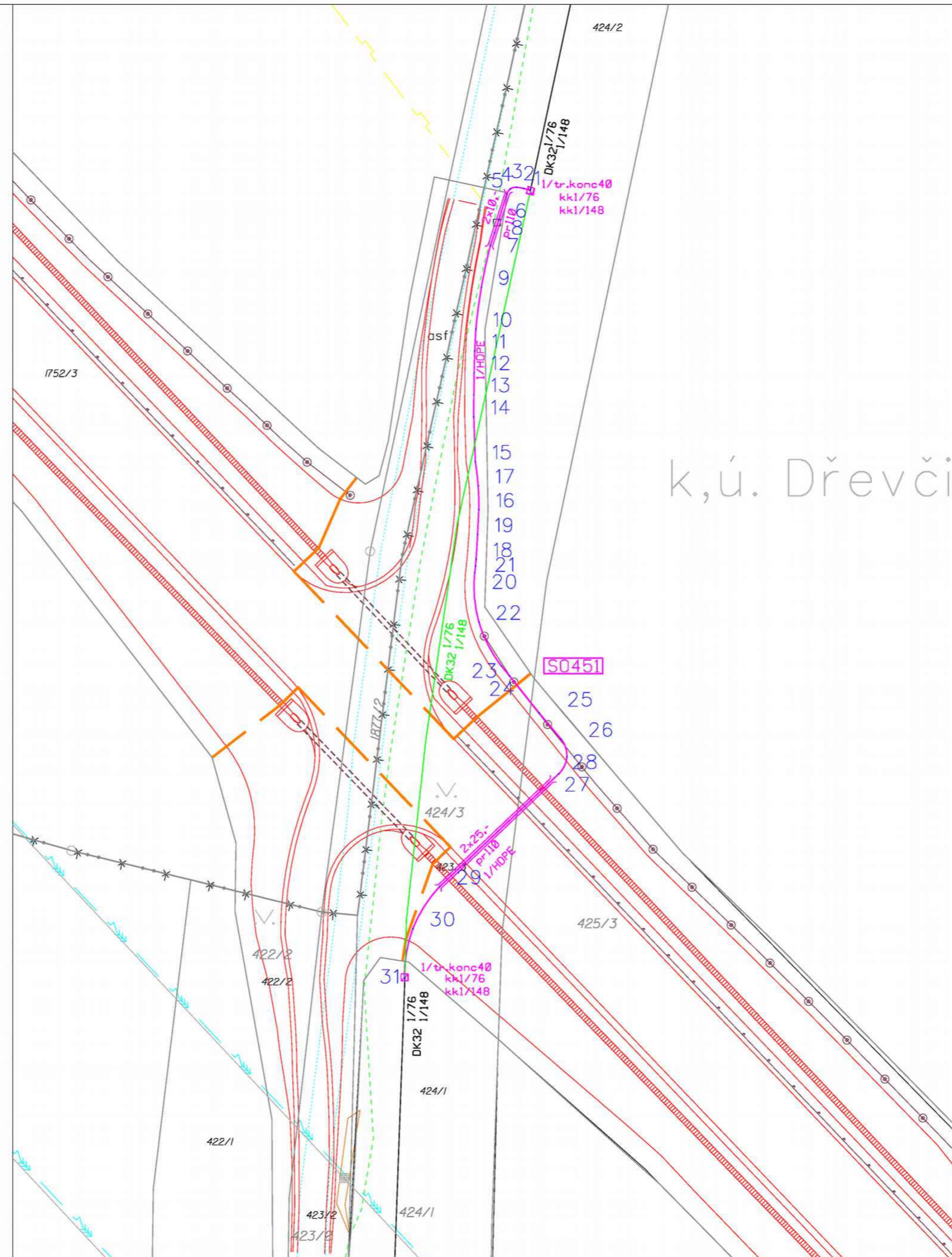
CETIN:



Stavebník:






č. bodu	Y	X	SO
1	725290.18	1036217.8	SO451
2	725290.93	1036217.6	SO451
3	725291.70	1036217.5	SO451
4	725292.38	1036217.7	SO451
5	725292.78	1036218.2	SO451
6	725293.68	1036221.1	SO451
7	725294.61	1036223.9	SO451
8	725294.14	1036222.5	SO451
9	725295.59	1036228.5	SO451
10	725296.19	1036233.1	SO451
11	725296.32	1036235.5	SO451
12	725296.38	1036237.9	SO451
13	725296.42	1036240.3	SO451
14	725296.43	1036242.8	SO451
15	725296.26	1036247.7	SO451
16	725295.87	1036253.0	SO451
17	725295.94	1036250.4	SO451
18	725296.17	1036258.5	SO451
19	725296.01	1036255.8	SO451
20	725296.32	1036260.0	SO451
21	725296.24	1036259.2	SO451
22	725295.86	1036265.4	SO451
23	725293.35	1036270.3	SO451
24	725292.50	1036271.3	SO451
25	725289.24	1036275.4	SO451
26	725286.79	1036278.3	SO451
27	725287.07	1036282.1	SO451
28	725286.17	1036280.3	SO451
29	725300.20	1036294.6	SO451
30	725303.14	1036299.2	SO451
31	725304.07	1036304.6	SO451

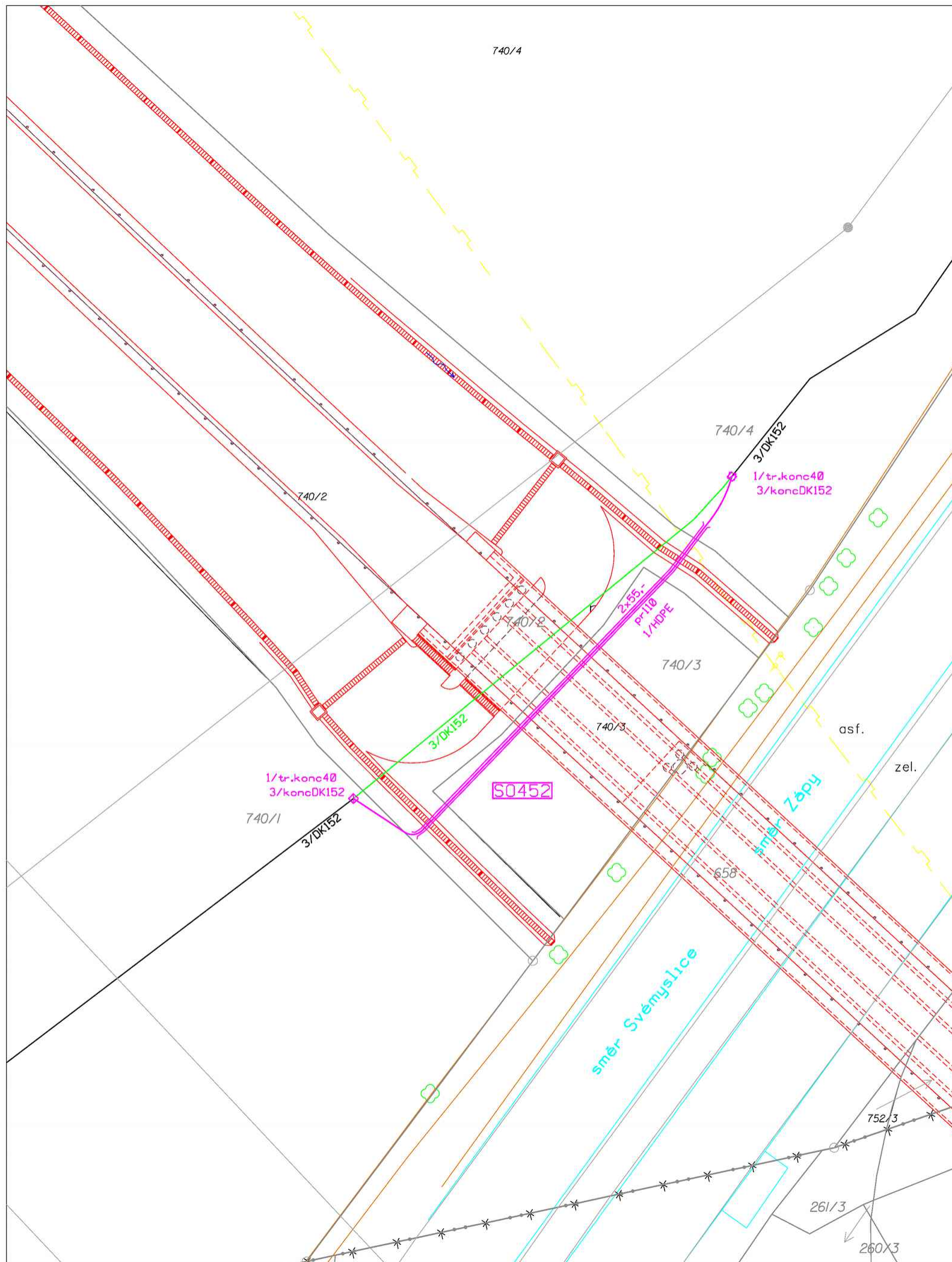


LEGENDA:

nová trasa ———
 stávající trasa ———
 rušená trasa ———

revize				
číslo	datum	popis změny	jméno	podpis

Projektová dokumentace provedení stavby		investor: Česká telekomunikační infrastruktura a.s., Olšanská 2681/6, Žižkov, 130 00 Praha 3	
Stavebník:		HIP: [redacted]	
 Síť k Vaším službám TEMO-TELEKOMUNIKACE a.s. U Záběhlického Zámku 233/15 106 00 Praha 10 - Záběhlíce IČ: 25740253			
Projektant:		zodp. projektant: [redacted]	
 FORTEL s.r.o. Nušlova 2286, 155 00 Praha 5 provozovna: Magistrů 202/16, 140 00 Praha 4 IČ: 62909380		vypracoval: [redacted] kreslil: [redacted] kontroloval: [redacted]	
investor: Česká telekomunikační infrastruktura a.s., Olšanská 2681/6, Žižkov, 130 00 Praha 3		místo stavby: Dřevčice, Brandýs nad Labem	
název stavby:		číslo paré:	
VPI_Brandýs n.L._II_101_rek.kom.			
část: telekomunikace	datum: 11/2019	stupeň: DPS	
název dokumentu: Situační plán SO451	měřítko: 1:500	formát: 3 x A4	
číslo zakázky: 16010-049530	kód dokumentu: C.1	č. výkresu: 01.2	revize: 00






LEGENDA:

nová trasa —
 stávající trasa —
 rušená trasa —

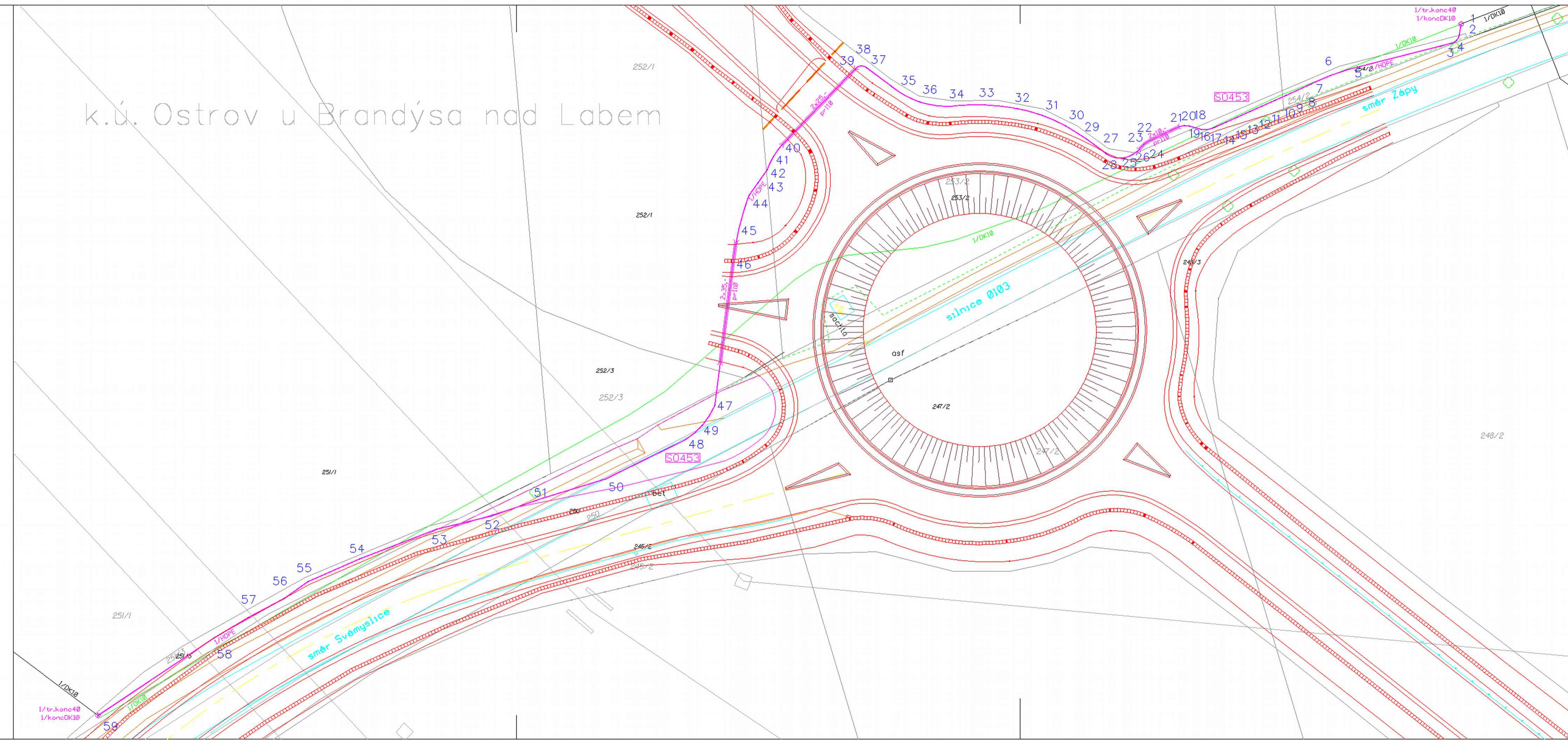
č. bodu	Y	X	SO
1	724408.85	1037170.4	SO452
2	724407.08	1037167.8	SO452
3	724405.93	1037164.9	SO452
4	724412.48	1037175.2	SO452
5	724439.96	1037203.8	SO452
6	724441.79	1037204.1	SO452
7	724440.82	1037204.2	SO452
8	724447.56	1037200.3	SO452

revize				
číslo	datum	popis změny	jméno	podpis

Projektová dokumentace provedení stavby		investor: Česká telekomunikační infrastruktura a.s., Olšanská 2681/6, Žižkov, 130 00 Praha 3	
Stavebník:		HIP: [REDACTED]	
 Síť k Vaším službám TEMO-TELEKOMUNIKACE a.s. U Záběhlického Zámku 233/15 106 00 Praha 10 - Záběhlice IČ: 25740253			
Projektant:		zodp. projektant: [REDACTED]	
 FORTEL s.r.o. Nušlova 2286, 155 00 Praha 5 provozovna: Magistrů 202/16, 140 00 Praha 4 IČ: 62909380		vypracoval: [REDACTED] kreslil: [REDACTED] kontroloval: [REDACTED]	
investor: Česká telekomunikační infrastruktura a.s., Olšanská 2681/6, Žižkov, 130 00 Praha 3		místo stavby: Zápý	
název stavby: VPI_Brandýs n.L._II_101_rek.kom.		číslo paré:	
část: telekomunikace	datum: 11/2019		
název dokumentu: Situační plán SO452	stupeň: DPS		
	měřítko: 1:500		
	formát: 2 x A4		
číslo zakázky: 16010-049530	kód dokumentu: C.1	č. výkresu: 01.3	revize: 00

č. bodu	Y	X	SO
1	724158.90	1037306.5	SO453
2	724159.23	1037308.6	SO453
3	724160.72	1037310.2	SO453
4	724159.74	1037309.6	SO453
5	724179.82	1037315.0	SO453
6	724183.60	1037316.3	SO453
7	724187.25	1037317.9	SO453
8	724189.55	1037318.9	SO453
9	724191.85	1037320.0	SO453
10	724194.17	1037321.0	SO453
11	724196.48	1037322.0	SO453
12	724198.80	1037323.1	SO453
13	724201.12	1037324.1	SO453
14	724205.50	1037326.1	SO453
15	724203.31	1037325.1	SO453
16	724207.93	1037326.4	SO453
17	724206.69	1037326.4	SO453
18	724210.10	1037325.8	SO453
19	724209.03	1037326.1	SO453
20	724211.16	1037325.7	SO453
21	724212.20	1037325.9	SO453
22	724217.63	1037328.5	SO453
23	724218.72	1037329.2	SO453
24	724219.60	1037330.1	SO453
25	724222.46	1037331.8	SO453
26	724220.90	1037331.2	SO453
27	724225.91	1037331.0	SO453
28	724224.27	1037331.7	SO453
29	724229.62	1037328.2	SO453
30	724233.57	1037325.8	SO453
31	724237.98	1037323.8	SO453
32	724242.67	1037322.5	SO453
33	724248.74	1037321.8	SO453
34	724254.84	1037322.0	SO453
35	724266.48	1037318.2	SO453
36	724261.03	1037312.2	SO453
37	724271.14	1037314.7	SO453
38	724272.19	1037314.4	SO453
39	724273.17	1037314.9	SO453
40	724287.05	1037329.3	SO453

41	724288.67	1037331.5	SO453
42	724289.84	1037334.0	SO453
43	724291.58	1037336.4	SO453
44	724293.31	1037338.9	SO453
45	724295.21	1037345.2	SO453
46	724296.32	1037351.7	SO453
47	724299.74	1037378.4	SO453
48	724305.53	1037385.1	SO453
49	724302.11	1037382.2	SO453
50	724320.39	1037392.3	SO453
51	724332.17	1037395.9	SO453
52	724341.94	1037399.3	SO453
53	724352.20	1037401.8	SO453
54	724366.79	1037407.4	SO453
55	724376.57	1037411.7	SO453
56	724380.96	1037414.8	SO453
57	724387.86	1037418.5	SO453
58	724394.32	1037422.4	SO453
59	724416.16	1037436.9	SO453



k.ú. Ostrov u Brandýsa nad Labem

LEGENDA:
 nová trasa ———
 stávající trasa ———
 rušená trasa - - - - -

revize				
číslo	datum	popis změny	Jméno	podpis

Projektová dokumentace provedení stavby
 Investor: Česká telekomunikační infrastruktura a.s., Olšanská 2681/6, Žižkov, 130 00 Praha 3
 Stavebník:

TEMO
 Síť k Vaším službám
 TEMO-TELEKOMUNIKACE a.s.
 U Záběhlického Zámku 233/15
 106 00 Praha 10 - Záběhlice
 IČ: 25740253

HIP: [redacted]

Projektant:

For Tel
 FORTEL s.r.o.
 Nušlova 2286, 155 00 Praha 5
 provozovna: Magistrů 202/16, 140 00 Praha 4
 IČ: 62909380

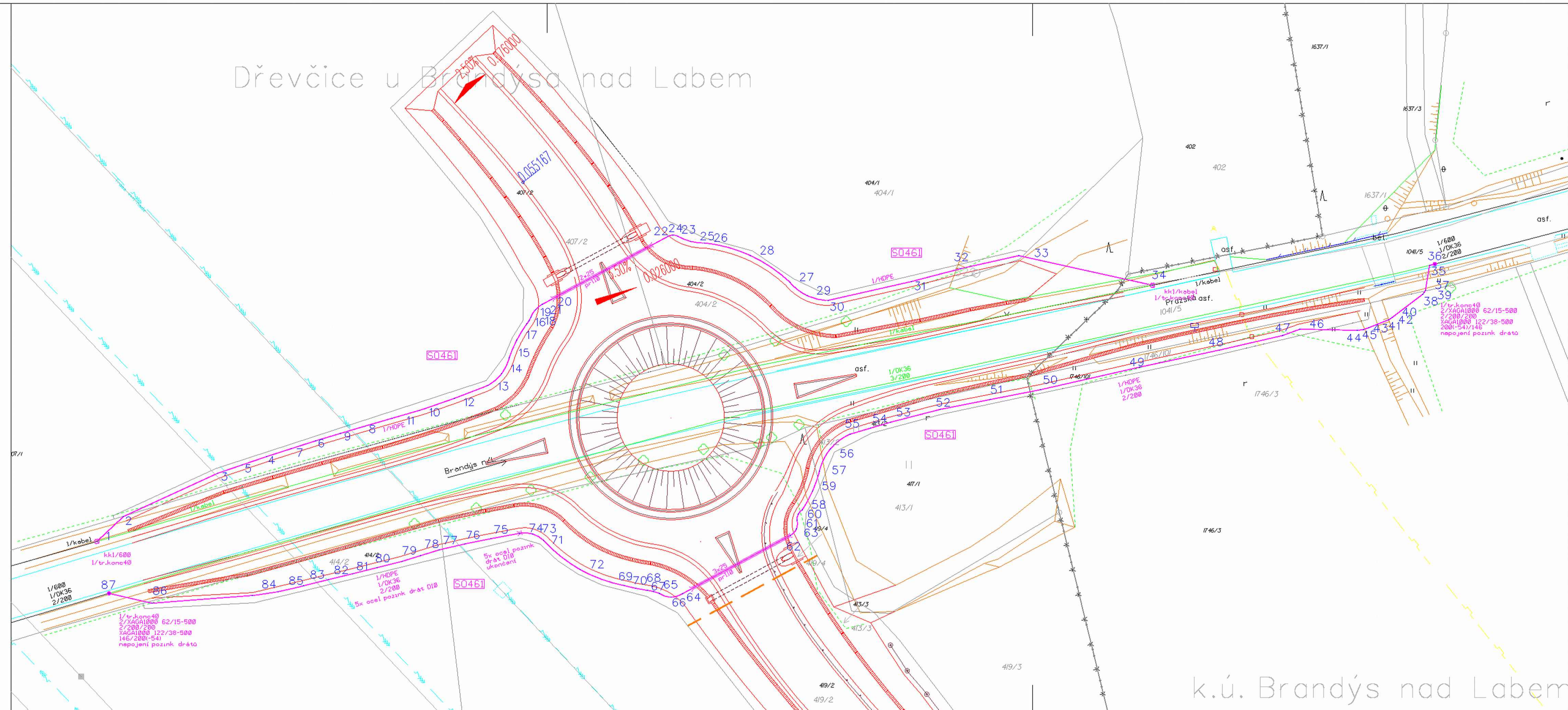
zodp. projektant: [redacted]
 vypracoval: [redacted]
 kreslil: [redacted]
 kontroloval: [redacted]

investor: Česká telekomunikační infrastruktura a.s., Olšanská 2681/6, Žižkov, 130 00 Praha 3
 místo stavby: Zápý
 název stavby: VPI_Brandýs n.L._II_101_rek.kom.
 číslo paré: [redacted]

část: telekomunikace	datum: 11/2019
název dokumentu: Situační plán SO453	stupeň: DPS
číslo zakázky: 16010-049530	měřítko: 1:500
kód dokumentu: C.1	formát: 5 x A4
č. výkresu: 01.4	revize: 00

č. bodu	Y	X	SO
1	725902.19	1035771.08	SO461
2	725896.99	1035766.20	SO461
3	725878.58	1035757.76	SO461
4	725868.94	1035754.47	SO461
5	725873.76	1035756.11	SO461
6	725859.34	1035751.38	SO461
7	725864.15	1035752.92	SO461
8	725849.67	1035748.52	SO461
9	725854.51	1035749.94	SO461
10	725899.00	1035745.42	SO461
11	725844.34	1035746.96	SO461
12	725832.24	1035743.10	SO461
13	725825.57	1035740.52	SO461
14	725822.95	1035738.27	SO461
15	725821.44	1035735.18	SO461
16	725817.97	1035728.49	SO461
17	725819.98	1035731.69	SO461
18	725817.56	1035727.88	SO461
19	725817.22	1035727.23	SO461
20	725814.98	1035724.68	SO461
21	725816.33	1035725.75	SO461
22	725790.36	1035711.39	SO461
23	725788.38	1035711.36	SO461
24	725789.38	1035711.12	SO461
25	725785.91	1035712.37	SO461
26	725783.26	1035712.66	SO461
27	725766.48	1035720.36	SO461
28	725774.23	1035715.12	SO461
29	725763.13	1035722.96	SO461
30	725758.99	1035723.92	SO461
31	725742.68	1035720.21	SO461
32	725732.99	1035717.69	SO461
33	725721.65	1035715.15	SO461
34	725695.45	1035720.94	SO461
35	725640.19	1035716.79	SO461
36	725641.22	1035717.04	SO461
37	725642.03	1035721.95	SO461
38	725642.59	1035722.73	SO461
39	725642.27	1035722.37	SO461
40	725648.47	1035727.21	SO461

41	725649.32	1035727.73	SO461
42	725648.88	1035727.50	SO461
43	725653.04	1035729.21	SO461
44	725655.37	1035729.77	SO461
45	725654.18	1035729.61	SO461
46	725666.58	1035729.53	SO461
47	725670.05	1035730.78	SO461
48	725682.30	1035733.62	SO461
49	725697.99	1035736.98	SO461
50	725717.43	1035741.39	SO461
51	725727.29	1035743.32	SO461
52	725737.05	1035745.23	SO461
53	725746.73	1035747.73	SO461
54	725750.71	1035748.91	SO461
55	725754.68	1035750.10	SO461
56	725758.55	1035752.97	SO461
57	725760.68	1035757.30	SO461
58	725764.07	1035764.90	SO461
59	725762.05	1035761.24	SO461
60	725764.85	1035765.76	SO461
61	725765.08	1035766.90	SO461
62	725766.35	1035769.88	SO461
63	725765.19	1035768.61	SO461
64	725787.48	1035781.30	SO461
65	725792.03	1035781.25	SO461
66	725789.76	1035781.97	SO461
67	725793.20	1035780.88	SO461
68	725794.41	1035780.64	SO461
69	725798.93	1035779.71	SO461
70	725796.68	1035780.24	SO461
71	725814.70	1035770.89	SO461
72	725807.53	1035776.58	SO461
73	725816.89	1035769.61	SO461
74	725819.43	1035769.48	SO461
75	725825.03	1035770.54	SO461
76	725830.12	1035771.57	SO461
77	725835.18	1035772.74	SO461
78	725838.81	1035773.86	SO461
79	725842.44	1035774.99	SO461
80	725847.27	1035776.19	SO461
81	725852.09	1035777.41	SO461
82	725856.92	1035778.57	SO461
83	725861.75	1035779.74	SO461
84	725871.75	1035781.64	SO461
85	725866.71	1035780.92	SO461
86	725861.40	1035783.16	SO461
87	725899.81	1035781.24	SO461



LEGENDA:

nová trasa	—
stávající trasa	—
rušená trasa	—

revize	číslo	datum	popis změny	jméno	podpis

Projektová dokumentace provedení stavby

investor: Česká telekomunikační infrastruktura a.s., Olšanská 2681/6, Žižkov, 130 00 Praha 3

Stavebník:

TEMO
Sítě k Vaším službám
TEMO-TELEKOMUNIKACE a.s.
U Záběhlického Zámku 233/15
106 00 Praha 10 - Záběhlice
Č. 05240953

HIP: [redacted]

Projektant:

ForTel
FORTEL s.r.o.
Nušlova 2286, 155 00 Praha 5
provozovna: Maglestrův 202/16, 140 00 Praha 4
IČ: 62909380

zodp. projektant: [redacted]
vypracoval: [redacted]
kreslil: [redacted]
kontroloval: [redacted]

investor: Česká telekomunikační infrastruktura a.s., Olšanská 2681/6, Žižkov, 130 00 Praha 3

místo stavby: Dřevčice, Brandýs nad Labem

název stavby: VPI_Brandýs n.L._II_101_rek.kom.

číslo paré: [redacted]

část: telekomunikace	datum: 11/2019
název dokumentu: Situační plán SO461	stupeň: DPS
	měřítko: 1:500
	formát: 5 x A4
číslo zakázky: 16010-049530	č. výkresu: 01.1
kód dokumentu: C.1	revize: 00

Název stavby: VPI_Brandýs n.L._II_101_rek.kom.

Rekapitulace nákladů:

PŘÍPRAVA	48,058.02 Kč
ZEMNÍ PRÁCE	337,959.91 Kč
MONTÁŽ	124,770.93 Kč
GEODETIKÉ PRÁCE PŘÍPRAVA	21,746.61 Kč
GEODETIKÉ PRÁCE REALIZACE	42,839.11 Kč
VĚCNÁ BŘEMENA PŘÍPRAVA	18,970.90 Kč
VĚCNÁ BŘEMENA REALIZACE	162,987.00 Kč
PROVOZNÍ PRÁCE	0.00 Kč
MATERIÁL DOD. CETIN	0.00 Kč
MATERIÁL VYŘAZENÝ	0.00 Kč
MATERIÁL ZHOTOVITELE - Vykaz	306,040.67 Kč
MATERIÁL ZHOTOVITELE - Nevyl	0.00 Kč
POPLATKY	5,000.00 Kč

Celkové náklady: 1,068,373.15 Kč

STAVEBNÍ ČINNOST	811,610.62 Kč
NESTAVEBNÍ ČINNOST	256,762.53 Kč

Seznam položek

Číslo SAP	Stavební činnost	Název položky	Množství
PŘÍPRAVA			
958084		Návrh cenový a technický	1.00 ks
953634		Projekt tlkm liniové metalické sítě	37307.88 JV
ZEMNÍ PRÁCE			
954970 S		Pokládka PE nebo vrapované chráničky	445.00 m
955608 S		Přechod vodního toku do šířky 4 m	1.00 m
952354 S		Rýha v poli 35/100	1011.00 m
955052 S		Vytyčení trasy ve volném terénu	1011.00 m
MONTÁŽ			
958306 S		Kalibrace a tlaková zkouška trubky - stavba	1100.00 m
952649 S		Měření stejnosměrné během stavby- první čtyřka	3.00 ks
952650 S		Měření stejnosměrné během stavby - další čtyřka	134.00 ks
952644 S		Měření střídavé během stavby - další čtyřka	134.00 ks
952643 S		Měření střídavé během stavby - první čtyřka	3.00 ks
952647 S		Měření útlumu během stavby- první čtyřka	3.00 ks
954999 S		Montáž jedné čtyřky s jednostr. číslování	237.00 ks
955255 S		Montáž koncovky mechan.rozeb. s/bez vent	10.00 ks
955288 S		Montáž koncovky SKH	24.00 ks
955002 S		Montáž nadložního lana ve výkopu	85.00 m
955282 S		Montáž spojky smršťitelné nad 50 čtyřek	6.00 ks
952602 S		Montáž trubky úložné	1100.00 m
954991 S		Montáž úložných kabelů do 50 XN	900.00 m

958592 S	Provádění PEW v maintenance window	1.00 ks
958469 S	Uvedení stavby do provozu	5580.00 JV
	kolaudace	
955630 S	Vyhledání průběhu tlk. kabelu při výstavbě	16.00 ks
958556 S	Zpracování dok. skut. provedení nad 50 m	1.00 ks
GEODETIKÉ PRÁCE PŘÍPRAVA		
955191	Předměření trasy nad 1km	1011.00 m
GEODETIKÉ PRÁCE REALIZACE		
955194 S	Doměření trasy nad 1km	1011.00 m
955200 S	Plán geom.pro VBŘ nad 700m vč.(kus=100m)	11.00 ks
VĚCNÁ BŘEMENA PŘÍPRAVA		
955313	Uzavření sml. o SB o VBŘ	10.00 ks
VĚCNÁ BŘEMENA REALIZACE		
954830	Projednání Smlouvy o zřízení věcného břemene náhrady vlastníkům	110000.00 JV
955315	Uzavření sml.na zákl.SSB a přípr.vkl.VBŘ	10.00 ks
958085	Zajištění vkladu/výmazu věcného břemene do/z KN	10.00 ks
POPLATKY		
955367	Poplatky k podzemním tratím síť.metalic. zábory	5000.00 JV

Limitka materiálu

Číslo SAP	Stavební činnost	Název položky	Množství
MATERIÁL ZHOTOVITELE - Vykazovaný			
305833 S		Drát ocelový pozink. D 10 mm 1kg=1,54m	280.00 kg
303813 S		Fólie výstražná 330mm PE oranžová	1011.00 m
300121 S		Kabel plastový TCEPKPFLE 50x4x0,6	600.00 m
300130 S		Kabel plastový TCEPKPFLE 50x4x0,8	300.00 m
316534 S		Koncovka smršť. SKH 2 9/20 mm	14.00 ks
316547 S		Koncovka smršť. SKH 4 25/55 mm	10.00 ks
302788 S		Koncovka trubky 40 mm Plasson	10.00 ks
320879 S		Materiál pro tratě síťové	1811.00 ks
302550 S		Mini Marker 1401 3M Ball	17.00 ks
312417 S		Modul konektor. 4000-25P	22.00 ks
407578 S		Souprava čistící 4413L	6.00 ks
313273 S		Spojka kabelová XAGA1000 62/15-500/FLE	4.00 ks
313298 S		Spojka kabelová XAGA1000 122/38-500/FLE	2.00 ks
309992 S		Svorka zemnicí SR 03 pro drát D 6-12mm	5.00 ks
300027 S		Trubka HDPE 40/33 černá -2x bílé pruhy	640.00 m
300036 S		Trubka HDPE 40/33 oranž. -2x bílé pruhy	460.00 m
302423 S		Trubka vrapovaná 110/94 s lankem	445.00 m
MATERIÁL ZHOTOVITELE - Nevykazovaný			
304267 S		Páska lepící iz. 19mmx20mx0,15mm černá	24.00 ks
301613 S		Páska pryž. izolační 25mmx5m Rotunda	24.00 ks
300044 S		Vodič silový H07V-K 10,00 ZŽ (CYA)	10.00 m

MĚSTSKÝ ÚŘAD BRANDÝS NAD LABEM - STARÁ BOLESLAV

ODBOR STAVEBNÍHO ÚŘADU

Masarykovo nám. 1, Brandýs nad Labem-Stará Boleslav

Sp.zn.: Výst. 031704/2013/VJ

Brandýs nad Labem - Stará Boleslav, dne 16. 10. 2014

Č.j.: 060476/2014

Vyřizuje

Středočeský kraj, Zborovská 81/11, 150 00 Praha

zastupuje Pontex, spol. s r.o. (Pontex Consulting Engineers, Ltd.),

IČO 40763439,

Bezová 1658/1, 147 00 Praha

ROZHODNUTÍ

ÚZEMNÍ ROZHODNUTÍ

Výroková část:

Městský úřad Brandýs nad Labem - Stará Boleslav, odbor stavebního úřadu, jako stavební úřad příslušný podle § 13 odst. 1 písm. c) zákona č. 183/2006 Sb., o územním plánování a stavebním řádu (stavební zákon), ve znění pozdějších předpisů (dále jen "stavební zákon"), v územním řízení posoudil podle § 84 až 91 stavebního zákona žádost o vydání rozhodnutí o umístění stavby nebo zařízení a žádost o vydání rozhodnutí o ochranném pásmu, kterou dne 7. 6. 2013, resp. 27. 3. 2014 podal **Středočeský kraj, IČO 70891095, Zborovská 81/11, 150 00 Praha, zastupuje Pontex, spol. s r.o. (Pontex Consulting Engineers, Ltd.), IČO 40763439, Bezová 1658/1, 147 00 Praha** (dále jen "žadatel"), a na základě tohoto posouzení.

- I. vydává podle § 79 a 92 stavebního zákona a § 9 vyhlášky č. 503/2006 Sb., o podrobnější úpravě územního rozhodování, územního opatření a stavebního řádu

rozhodnutí o umístění stavby

"II/101 Brandýs nad Labem - přeložka" komunikace (část A, B a přívaděč k rychlostní silnici R10), 3x kružní křižovatka, přeložka komunikace III/01011, napojení na stávající komunikaci II/101, přeložka cyklostezky, 2x přeložka polní cesty, protihluková opatření (protihlukové stěny), 4x most, přeložka vodovodního přívaděče, ochrana vodovodního přívaděče, přeložka vodovodu, ochrana vodovodu, úprava přítoku Vnořského potoka, úprava Ostrovského potoka, úprava Svémyslické svodnice, dešťová kanalizace, 2x přelivový příkop, úpravy meliorací, 2x přeložka venkovního vedení 22 kV, přeložka DK 32, DK 152, DK 10, DK 39 a MTS společnosti O2 Czech republic, a.s., 2x přeložka produktovodu, ochrana produktovodu, 2x ochrana VTL plynovodu, 2x přeložka VTL plynovodu, přeložka anodového uzemnění SKAO Zápy, ochrana kabelu SKAO, ochrana STL plynovodu na pozemcích na pozemku parc. č. 1041/5 (ostatní plocha), parc. č. 1746/3 (orná půda), parc. č. 1746/71 (orná půda), parc. č. 1746/75 (vodní plocha), parc. č. 1746/80 (orná půda), parc. č. 1746/81 (orná půda), parc. č. 1752/1 (orná půda), parc. č. 1877 (ostatní plocha), parc. č. 1878/2 (ostatní plocha) v katastrálním území Brandýs nad Labem, parc. č. 43/1 (ostatní plocha), parc. č. 353/1 (ostatní plocha), parc. č. 353/2 (ostatní plocha), parc. č. 353/3 (ostatní plocha), parc. č. 353/4 (ostatní plocha), parc. č. 353/5 (ostatní plocha), parc. č. 382/1 (orná půda), parc. č. 382/3 (orná půda), parc. č. 383/1 (ostatní plocha), parc. č. 384/1 (ostatní plocha), parc. č. 384/2 (ostatní plocha), parc. č. 384/3 (ostatní plocha), parc. č. 384/4 (ostatní plocha), parc. č. 428 (ostatní plocha), parc. č. 658 (ostatní plocha), parc. č. 718 (ostatní plocha), parc. č. 721 (orná půda), parc. č. 722 (orná půda), parc. č. 723 (orná půda), parc. č. 724 (orná půda), parc. č. 725 (orná půda), parc. č. 727 (orná půda), parc. č. 734 (orná půda), parc. č. 735 (ostatní plocha), parc. č. 739 (orná půda), parc. č. 740 (orná půda), parc. č. 741 (orná půda), parc. č. 742 (orná půda), parc. č. 743 (orná půda), parc. č. 752 (ostatní plocha), parc. č. 753 (orná půda), parc. č. 754 (orná půda), parc. č. 755 (orná půda), parc. č. 756 (orná půda), parc. č. 757 (orná půda), parc. č. 765 (ostatní plocha), parc. č. 768 (orná půda), parc. č. 771 (orná půda), parc. č. 772 (orná půda), parc. č. 773/1, parc. č. 773/5, parc. č. 773/6, parc. č. 773/7, parc. č. 841 (orná půda) v katastrálním území Zápy, parc. č. 231 (ostatní plocha), parc. č. 243 (orná půda), parc. č. 244 (orná půda), parc. č. 245 (orná půda), parc. č. 247 (orná půda), parc. č. 248 (orná půda), parc. č. 249/1 (orná půda), parc. č. 250 (ostatní plocha), parc. č. 251 (orná půda), parc. č. 252 (orná půda), parc. č. 253 (orná půda), parc. č. 254 (orná půda), parc. č. 256 (ostatní plocha),

parc. č. 260 (ostatní plocha), parc. č. 261 (vodní plocha), parc. č. 262 (ostatní plocha), parc. č. 263 (ostatní plocha), parc. č. 265 (orná půda), parc. č. 266 (orná půda), parc. č. 277 (vodní plocha), parc. č. 281 (ostatní plocha), parc. č. 282 (ostatní plocha), parc. č. 283 (ostatní plocha), parc. č. 284 (ostatní plocha), parc. č. 299 (ostatní plocha), parc. č. 300 (ostatní plocha), parc. č. 303 (orná půda), parc. č. 304 (orná půda) v katastrálním území Ostrov u Brandýsa nad Labem, parc. č. 188 (orná půda), parc. č. 189 (orná půda), parc. č. 190 (ostatní plocha), parc. č. 191 (orná půda), parc. č. 192 (orná půda), parc. č. 194 (orná půda), parc. č. 195 (orná půda), parc. č. 196 (orná půda), parc. č. 197 (orná půda), parc. č. 202 (ostatní plocha), parc. č. 203 (ostatní plocha), parc. č. 204 (lesní pozemek), parc. č. 205 (orná půda), parc. č. 206 (orná půda), parc. č. 207 (orná půda), parc. č. 208 (orná půda), parc. č. 209 (orná půda), parc. č. 210 (orná půda), parc. č. 211 (orná půda), parc. č. 214 (ostatní plocha), parc. č. 225 (orná půda), parc. č. 226 (ostatní plocha), parc. č. 231 (orná půda) v katastrálním území Stránka u Brandýsa nad Labem, parc. č. 402 (ovocný sad), parc. č. 404 (orná půda), parc. č. 407 (orná půda), parc. č. 412 (ostatní plocha), parc. č. 413 (trvalý travní porost), parc. č. 414 (orná půda), parc. č. 419 (orná půda), parc. č. 422 (ostatní plocha), parc. č. 423 (ostatní plocha), parc. č. 424 (ostatní plocha), parc. č. 425 (orná půda) v katastrálním území Dřevčice u Brandýsa nad Labem (dále jen "stavba");

- II. vydává podle § 83 a § 92 stavebního zákona a § 13 vyhlášky č. 503/2006 Sb., o podrobnější úpravě územního rozhodování, územního opatření a stavebního řádu

r o z h o d n u t í o o c h r a n n é m h l u k o v é m p á s m u

podél výše uvedené stavby přeložky komunikace II/101, a to na pozemcích dotčených stavbou - výše citovaných a dále na pozemcích parc.č. 420 (ostatní plocha), parc.č. 421 (orná půda), v k.ú. Dřevčice u Brandýsa nad Labem, parc.č. 726 (ostatní plocha), parc.č. 728 (orná půda), parc.č. 729 (orná půda), parc.č. 730 (orná půda), parc.č. 732 (orná půda), parc.č. 733 (orná půda), parc.č. 737 (orná půda) v k.ú. Zápy, parc.č. 301 (orná půda), parc.č. 302 (orná půda) v k.ú. Ostrov u Brandýsa nad Labem, parc.č. 198 (orná půda), parc.č. 193 (orná půda), parc.č. 187 (orná půda), parc.č. 199 (orná půda) v k.ú. Stránka u Brandýsa nad Labem.

III. Stanoví podmínky pro umístění stavby:

1. Stavba bude umístěna v souladu s projektovou dokumentací, která obsahuje výkres současného stavu území v měřítku katastrální mapy se zakreslením stavebního pozemku, požadovaným umístěním stavby, s vyznačením vazeb a vlivů na okolí.

Část A přeložky začíná okružní křižovatkou o průměru 50 m se čtyřmi větvemi (dvě napojují stávající komunikaci III/610 - směr Brandýs nad Labem a Dřevčice, třetí napojuje novou II/101, čtvrtá je příprava na pokračování jihozápadní části přeložky - část C). Šířka jízdního pásu je 5,0 m, dlážděný prstenec v šířce 1,5 m. Přeložka pokračuje jihovýchodním směrem v zářezu a následně po násypu, dále přemostěním Hrušovského potoka, úrovnovým křížením s polní cestou, úrovnovým křížením s místní komunikací III/01011, následně zářezem a před křížením s rychlostní silnicí R10 přechází na násyp. Rychlostní silnicí a přívaděč překonává přeložka na mostním objektu, ze kterého ústí do okružní křižovatky se silnicí III/0103 a přívaděče k rychlostní silnici R10. Zde část A končí. Základní šířka vozovky je 8,5 m. Na části A jsou navrženy dvě protihlukové stěny délky 636 m (km 0,064-0,698) a 348 m (km 0,720-1,067), o výšce 4 m.

Část B přeložky začíná okružní křižovatkou o průměru 73 m s pěti větvemi (dvě napojují stávající komunikaci III/0103 - směr Zápy a Svěmyslice, dvě napojují novou II/101 a pátá napojuje nový přívaděč k rychlostní silnici R10). Šířka jízdního pásu je 5,0 m, dlážděný prstenec v šířce 1,5 m. Trasa dále pokračuje jihovýchodním směrem v zářezu, následně násypu, přes přemostění Svěmyslické svodnice, následně úrovnově kříží polní cestu, cyklostezku a plynule se napojuje na stávající silnici II/101 ve směru na Mstětice, kde část B končí. Základní šířka vozovky je 8,5 m. Na části B je navržena protihluková stěna délky 586 m (km 0,020-0,586), výšky 4 m.

Přívaděč k rychlostní silnici R10 (II/245) začíná napojením na okružní křižovátku se silnicí III/0103 a přeložkou silnice II/101. Trasa přívaděče se stáčí severovýchodním směrem, podchází pod novým mostem přes R10, přechází Ostrovský potok a pokračuje v souběhu s rychlostní silnicí R10. Dále napojuje stávající silnici III/01011 a je ukončen v okružní křižovatce na stávající silnici II/101 v Zápech. Okružní křižovatka je navržena o průměru 45 m a má čtyři větve (dvě napojují stávající silnici II/101, třetí novou komunikaci II/245 a čtvrtá stávající účelovou komunikaci - budoucí pokračování II/245 směr Toušeň). Šířka jízdního

pásu je 6,0 m, dlážděný prstenec v šířce 2,0 m. Na přivaděči je navržena protihluková stěna o celkové délce 825 m (km 0,26-1,085), přičemž 490 m stěny má výšku 6 m a zbývajících 335 m výšku 5 m.

Délka hlavní trasy přeložky II/101 je 3,911 km, délka připojení k R10 je 1,168 km.

Součástí přeložky komunikace II/101 jsou záměrem vyvolaná opatření (uvedená výše) s odkazem na projektovou dokumentaci.

2. U staveb výše uvedených (2x přeložka venkovního vedení 22 kV, přeložka DK 32, DK 152, DK 10, DK 39 a MTS společnosti O2 Czech republic, a.s., 2x ochrana VTL plynovodu, 2x přeložka VTL plynovodu, přeložka anodového uzemnění SKAO Zápy, ochrana kabelu SKAO, ochrana STL plynovodu), které ve smyslu stavebního zákona vyžadují pro provedení pouze územní rozhodnutí a pro užívání kolaudační souhlas, bude:
 - a) žadatelem předem oznámeno zahájení stavby.
 - b) stavba prováděna stavebním podnikatelem. Název a sídlo zhotovitele bude stavebnímu úřadu předem oznámeno.
 - c) k žádosti o kolaudační souhlas doloženo splnění podmínek dotčených vlastníků nebo správců těchto sítí uplatněných ve vyjádřeních k územnímu řízení.
3. V dalším stupni projektové dokumentace a při provádění stavby budou zohledněny podmínky závěru zjišťovacího řízení vydaného Krajským úřadem Středočeského kraje, odborem životního prostředí sp.zn. SZ_019515/2013/KUSK/11 ze dne 25.3.2013:
 - a) Zachovat co nejvíce prostupnost krajinou, především v části A úseku přeložky silnice II/101.
 - b) Zachování průběhu lokálního biokoridoru Úvoz ke Svémyslicím a zřízení jeho mimoúrovňového průchodu přes navrženou přeložku silnice II/101, toto bude konzultováno s obcí Dřevčice.
 - c) Podrobné hodnocení hlukové zátěže, zejména otázky vzájemného ovlivnění obytné zástavby bude nutno doložit v řízeních dle stavebního zákona, v souladu s Nařízením vlády č. 272/2011 Sb.
 - d) Bude respektováno stávající meliorační zařízení tak, aby byla zajištěna jeho funkčnost.
 - e) Nesmí být dotčen evidovaný vodní zdroj na č.k. 257 v k.ú. Ostrov u Brandýsa nad Labem s ochranným pásmem kruhovým, R - 100 m, Českého hydrometeorologického ústavu. Nesmí dojít ke zmenšení průtočného profilu vodních toků. Stroje a používané mechanismy v blízkosti vodních toků musí být zajištěny proti úniku ropných produktů do povrchových nebo podzemních vod.
 - f) Trubní a ostatní materiál potřebný při pracích tohoto druhu bude stavebník ukládat na vyhrazených deponiích, které nebudou zřizovány v blízkosti vodních toků ani v inundačních a záplavových územích.
 - g) Odvodnění pouze neznečištěných dešťových vod bude projednáno se správcem vodních toků, bude zajištěna dostatečná kapacita zařízení, nesmí dojít ke zhoršení odtokových poměrů a ke zvýšení průtoků v recipientech.
 - h) Nesmí dojít k poškození funkce ÚSES - plánovaná stavba přetíná RBK Na Vinořském potoce v celé jeho šíři.
 - i) Bude uveden přehled odpadů, jejichž vznik lze realizací záměru, tj. v průběhu výstavby i provozem předpokládat, a to včetně postupu nakládání s těmito odpady.
 - j) K užívání stavby bude doložena řádná evidence odpadů a způsob jejich využití, příp. odstranění.
 - k) Dodržet navržená opatření týkající se výše uvedené stavby, která jsou uvedena v „Oznámení dle § 6 zákona č. 100/2001 Sb., o posuzování vlivů na životní prostředí“ (dále jen „oznámení“) na str. 60 - 61, kapitola D.IV. Oznámení vypracoval Ing. Tomáš Šíkula HBH Projekt s.r.o., Kabátníkova 5, Brno, držitel autorizace MŽP ČR č.j. 8175/1488/OIP/03; 69749/ENV/07; 31800/ENV/12, dle § 19 zákona č. 100/2001 Sb.
4. Budou dodrženy podmínky vyjádření vodoprávního úřadu, odboru životního prostředí Městského úřadu Brandýs nad Labem - Stará Boleslav, nám. Republiky 3, Praha 1 č.j. 100/9286/2012 ze dne 22.2.2012:
 - a) Před vydáním stavebního povolení musí být vydán souhlas dle § 17 odst. 1 písm. a) zákona č. 254/2001 Sb., o vodách a změně některých zákonů, ve znění pozdějších předpisů, příslušným vodoprávním úřadem.
 - b) Bude prověřena dostatečná vsakovací schopnost horninového prostředí.
 - c) Pokud bude při výstavbě dotčeno stávající plošné odvodňovací zařízení, je třeba toto zařízení sanovat.
 - d) Další stupeň projektové dokumentace úpravy toků, přeložky vodovodů, úpravy meliorací a dešťové kanalizace bude vodoprávně projednáno včetně žádosti o nakládání s vodami dle § 8 vodního zákona.
5. Budou dodrženy podmínky závazného stanoviska orgánu ochrany přírody a krajiny, odboru životního prostředí Městského úřadu Brandýs nad Labem - Stará Boleslav, nám. Republiky 3, Praha 1 č.j. 100/26456/2012 ze dne 7.5.2012:

- a) Staveniště a ostatní plochy využívané pro technickou podporu stavby budou po skončení prací uvedeny do původního stavu.
 - b) Ke kácení vzrostlých dřevin dojde pouze v nezbytně nutné míře, dřevní hmota z odstraněných dřevin bude z dotčených pozemků odklizena.
 - c) K odstraňování dřevin a křovin musí dojít v období mimo hnízdní aktivitu ptactva.
 - d) Přečходы biokoridorů budou řešeny průchodem pod mostem vedle kynety vlastní vodoteče.
6. Budou dodrženy podmínky závazného stanoviska Ministerstva životního prostředí, Vršovická 65, Praha 10, s trvalým odnětím zemědělské půdy ze zemědělského půdního fondu zn. 979/500/12.36755/ENV/12 ze dne 22. 5. 2012:
- a) Investor provede na základě schválené projektové dokumentace ve stavebním řízení vytyčení hranic trvalého odnětí zemědělské půdy.
 - b) Skrývka kulturních vrstev bude provedena v celkovém množství 67359 m³. Tato skrývka sejmutá, při realizaci stavby, bude využita dle dispozice příslušného orgánu ochrany ZPF. O hospodaření se skrývanou zemínou bude veden provozní deník, který bude k dispozici orgánu ochrany ZPF.
 - c) Investor seznámí nejméně s půlročním předstihem před zahájením zimních prací uživatele zemědělských pozemků s termínem výstavby, aby mohla být včas provedena organizační opatření pro přípravu půdy, osev a sklizeň a nedošlo tak ke zbytečným ztrátám.
 - d) Dojde-li během realizace výstavby k poškození vodních poměrů na okolních pozemcích, zajistí investor na svůj náklad nápravu.
 - e) Realizací stavby nedojde k narušení organizačního uspořádání okolních zemědělských pozemků nebo k jejich znepřístupnění. V opačném případě musí být neprodleně investorem zajištěna náprava, v případě komunikací zřízena jejich odpovídající náhrada.
7. Budou dodrženy podmínky Krajské hygienické stanice Středočeského kraje, Dittrichova 17, Praha 2 zn. KHSSC 6457/2012 ze dne 27. 2. 2012:
- a) Budou realizovány navržené protihlukové stěny.
 - b) Po výběru dodavatele stavby a upřesnění strojního parku dodavatele bude zpracována hluková studie ze stavební činnosti pro období výstavby a pro okolní napojení tras na staveniště.
8. Budou dodrženy podmínky závazného stanoviska, které vydalo Ministerstvo obrany, Agentura hospodaření s nemovitým majetkem, Hradební 12, Praha 1 pod č.j. 2935/56716-ÚP/2012-7103/44 dne 9.3.2012 (platnost prodloužena dne 12.6.2014):
- a) Budou dodrženy parametry stavebního a dopravně technického stavu dle platné legislativy.
 - b) Budou respektována ochranná pásma stávajícího i plánovaného komunikačního systému, v parametrech pro příslušnou kategorii komunikace.
 - c) Po dobu realizace bude zachována průjezdnost silnice II/101 v celém profilu. Pokud bude zachování průjezdnosti nemožné je nutno dodržet průjezdní úsek s minimální šířkou 3,5 m.
 - d) V případě úplné uzavírky silnice bude zabezpečena objízdná trasa v parametrech:
 - únosnost objektů - min. 60 t;
 - směrové poměry oblouků - 20-30 m;
 - podjezdná výška - 4,5 m;
 - šířka vozovky - 7 m.
 - e) Při úplné uzavírce bude toto oznámeno Regionálnímu úřadu vojenské dopravy Hradec Králové, Komenského 224, Hradec Králové.
9. Budou dodrženy podmínky vyjádření Pražských vodovodů a kanalizací a.s., Ke Kablu 971, Praha 10 pod zn. PVK 3618/OTPČ-11/14 ze dne 5. 2. 2014:
- a) Navrhovaná stavba SO 331 (ochrana vodovodního přivaděče) - technická chodba (most) bude součástí komunikace, tedy následná správa a provozování nebude příslušet provozovateli vodovodního řádu DN 1600. Provozovateli řádu DN 1600 bude umožněn průběžný přístup do tohoto objektu, prohlídky a údržba mostu bude za účasti PVK.
 - b) Navrhovaná technická chodba musí umožňovat kdykoliv provést manipulace, případnou výměnu potrubí.
 - c) Z pohledu protikorozní ochrany je požadováno, aby v dalším stupni projektové dokumentace bylo předloženo stanovisko firmy Vodní zdroje Lovosice s.r.o., která se stará o katodickou ochranu řádu provozovaného PVK. Případné návrhy budou do dokumentace zpracovány.
 - d) Před vlastní stavbou SO 331 (most), SO 351 (silniční odvodnění), bude řešena ochranná konstrukce vodovodního řádu DN 1600, jako ochrana proti poklesu potrubí.
 - e) Silniční odvodnění bude v místě křížení s řádem DN 1600 v celé šířce ochranného pásma uloženo do chráničky.

- f) Vlastní technologie vrtaných pilot, hutnění komunikace bude navrženo takové, aby při stavbě nemohlo dojít způsobenými otřesy k poruše vodovodnímu řadu DN 1600.
 - g) Hloubku uložení výtlačného řadu DN 1600 je nutné před vlastními pracemi za přítomnosti pracovníků provozu ÚV Káraný ověřit kopanou sondou.
 - h) V ochranném pásmu vodovodu a kanalizace na obě strany provádět výkopové práce ručně, tento požadavek platí i pro místa křížení.
 - i) Nad stávajícími vodovodními řady a v ochranném pásmu neskladovat stavební ani výkopový materiál, neumísťovat zařízení staveniště.
 - j) Nad vodovodními řady je zakázáno stání mechanismů, poježdění těžkou nákladní technikou. Jeho přeježdění je možné pouze výjimečně v místě kolmo položené provizorní panelové cesty (po dohodě s provozem ÚV Káraný).
 - k) Po dobu stavby umožnit provozovateli veřejných vodovodů a kanalizací přístup k ovládacím armaturám.
 - l) Před zahájením stavebních prací bude uzavřena písemná smlouva „O podmínkách vzájemných vztahů smluvních stran souvisejících s ochranou vodovodního a kanalizačního zařízení provozovaného PVK, a.s.“.
10. Budou dodrženy podmínky vyjádření obce Dřevčice zn. 0034/13/Jako ze dne 15. 5. 2013, zejména:
Stavba bude zprovozněna současně v 1. a 2 etapě (tzn. s realizací částí A a B přeložky silnice II/101 bude současně realizována část C).
11. Budou dodrženy podmínky města Brandýs nad Labem - Stará Boleslav uvedené ve vyjádření pod zn. 9085/2012 ze dne 23. 3. 2012, zejména:
V dalším stupni řízení prověřit a příp. přehodnotit dopravní zátěž a na základě tohoto zjištění prověřit navržená protihluková opatření a parametry okružní křižovatky (SO 103). Protihlukové opatření rozšířit na okružní křižovatku (SO 103) a rekonstruovanou část silnice II/610 směrem k Brandýsu nad Labem.

IV. Stanoví podmínky pro ochranné pásmo:

1. Hranice ochranného hlukového pásma, zakresleného na podkladě katastrální mapy, vymezuje prostor podél přeložky silnice II/101 po obou stranách komunikace promítnutím vypočtené limitní izofony 50 dB pro noc, ve kterém budou provozem stavby překročeny povolené hygienické limity.

Účastníci řízení, na něž se vztahuje rozhodnutí správního orgánu:

Středočeský kraj, Zborovská 81/11, 150 00 Praha

Odůvodnění rozhodnutí o umístění stavby a rozhodnutí o ochranném pásmu:

Dne 7. 6. 2013 podal žadatel žádost o vydání rozhodnutí o umístění stavby. Vzhledem k tomu, že žádost společně s přílohami neposkytovala dostatečný podklad pro posouzení stavby, vyzval stavební úřad žadatele ve smyslu § 86 odst. 5 stavebního zákona, aby nejpozději do 31. 12. 2013 doplnil žádost o údaje a podklady:

- stavba zasahuje do ochranného pásma produktovodu společnosti Čepro, a.s., z tohoto důvodu je třeba požádat o povolení výjimky z ochranného pásma ve smyslu vládního nařízení 29/1959 Sb.;
- zda má záměr ve smyslu § 86 odst. 4 stavebního zákona překračovat limitní hodnoty, je třeba požádat o vydání rozhodnutí o ochranném pásmu;
- grafickou část hluková studie zakreslit na podklad katastrální mapy;
- v závazném stanovisku odboru životního prostředí MěÚ Brandýs nad Labem-Stará Boleslav ze dne 7.5.2012 pod č.j. 100/26456/2012 není udělen souhlas se zásahem do významného krajinného prvku vodní tok na pozemku parc.č. 1746/75 v k.ú. Brandýs nad Labem;
- vyjádření a stanoviska, která pozbyla platnosti, je třeba aktualizovat;
- stanoviska vlastníků, případně správce sítí s přeložkami sítí nebo zařízení (§ 86 odst. 2 písm. c) stavebního zákona);
- doklad o zaplacení správního poplatku dle zákona č. 634/2004 Sb., ve znění pozdějších předpisů, položky 17 odst. 1 písm. f) ve výši 20000,- Kč.

V posledním bodě byl žadatel poučen, že v případě, že z některého výše uvedeného vyjádření apod. vyplyne další doklad, který bude nezbytným podkladem k vydání územního rozhodnutí o umístění výše uvedené stavby, předloží žadatel i tento doklad. Současně stavební úřad usnesením sp.zn. výst. 031704/2013/VJ řízení přerušil.

Dne 4. 12. 2013 podal žadatel žádost o prodloužení termínu k doložení dokladů. Stavební úřad usnesením sp.zn. výst. 067342/2013/VJ ze dne 18.12.2013 prodloužil lhůtu do 31.3.2014.

Žádost byla doplněna dne 27. 3. 2014. S doplněním žádosti byla podána žádost o vydání územního rozhodnutí o ochranném pásmu. Dále byla podána žádost o povolení výjimky z ustanovení § 5 odst. 3 nařízení vlády č. 29/1959 Sb., o oprávněních k cizím nemovitostem při stavbách a provozu podzemních potrubí pro pohonné látky a ropu, která se týká umístění stavby v ochranném pásmu produktovou společností ČEPRO ve věci stavby „II/101 Brandýs nad Labem - přeložka“. Nicméně zákonem č. 161/2013 Sb., kterým se mění zákon č. 189/1999 Sb., o nouzových zásobách ropy, o řešení stavů ropné nouze a o změně některých souvisejících zákonů (zákon o nouzových zásobách ropy), ve znění pozdějších předpisů, který nabyl účinnosti dne 1. 7. 2013, bylo toto vládní nařízení zrušeno. Novelizovaný zákon č. 189/1999 Sb. v § 3 odst. 4 uvádí: „Je zakázáno umísťovat stavby, provádět zemní práce, zřizovat skládky a uskladňovat materiál v ochranném pásmu bez předchozího souhlasu provozovatele takového zařízení“. Výjimka pro umísťování staveb není požadována. Z tohoto důvodu se žádost stala, ve smyslu ustanovení § 66 odst. 1 písm. g) zákona č. 500/2004 Sb., správní řád, ve znění pozdějších předpisů, bezpředmětnou, proto stavební úřad řízení usnesením sp.zn.výst. 018941/2014/VJ zastavil.

V průběhu řízení došel stavební úřad ke zjištění, že účastník řízení - spoluvlastník pozemku parc.č. 209 v k.ú. Stránka u Brandýsa nad Labem, pí. Miluška Mojdlová dne 22. 2. 2014 zemřela. Na základě tohoto zjištění se stavební úřad obrátil se žádostí, o sdělení okruhu dědického řízení, na soudního komisaře [REDAKCE]

[REDAKCE] který je v této věci pověřen Okresním soudem Praha - východ. Dne 13. 6. 2014 byl stavebnímu úřadu tento dědiců sdělen, a ti byli zahrnuti do okruhu účastníků řízení dle ustanovení § 85 odst. 2 písm. a) stavebního zákona.

Stavební úřad spojil územní řízení o umístění stavby a územní řízení o ochranném pásmu usnesením dle ustanovení § 140 zákona č. 500/2004 Sb., správní řád a dále vedl obě řízení ve společném řízení. Stavební úřad oznámil dle § 87 odst. 2 stavebního zákona zahájení územního řízení známým účastníkům řízení, veřejnosti a dotčeným orgánům. Dotčené orgány, účastníci řízení a veřejnost byli poučeni, že mohou závazná stanoviska, námítky a připomínky uplatnit nejpozději při veřejném ústním jednání jinak k nim nebude přihlédnuto. Neboť jde o záměr posuzovaný ve zjišťovacím řízení, nařídil stavební úřad, dle ustanovení § 87 odst. 2 stavebního zákona, veřejné ústní jednání na den 14. 8. 2014, o jehož výsledku byl sepsán protokol.

Vzhledem k tomu, že tři, resp. čtyři účastníci řízení (pozemek parc.č. 732 v k.ú. Zápy vlastní ze $\frac{3}{8}$ [REDAKCE] z $\frac{5}{8}$ [REDAKCE]; pozemek parc.č. 743 v k.ú. Zápy vlastní [REDAKCE] pozemek parc.č. 211 v k.ú. Stránka u Brandýsa nad Labem vlastní [REDAKCE] jsou neznámého data narození a místa pobytu, stavební úřad doručoval těmto účastníkům v řízení veřejnou vyhláškou ve smyslu ustanovení § 25 odst. 1 zákona č. 500/2004 Sb., správní řád, ve znění pozdějších předpisů.

V průběhu územního řízení stavební úřad obdržel dne 22. 7. 2014 vyjádření společnosti ČEPS, a.s., kde se uvádí, že se v zájmové oblasti nachází stávající vedení přenosové soustavy 1x400kV s provozním označením V410 TR Výškov - TR Čechy Střed a dále, že na základě této skutečnosti bylo vydáno vyjádření pod zn. 272/16520/18.6.2014/Ta ze dne 18. 6. 2014, zasláno v příloze.

Dne 6. 8. 2014 obdržel stavební úřad plnou moc od advokáta [REDAKCE], ve které je pověřen zastupováním účastníka řízení, vlastníka pozemku parc.č. 734 v k.ú. Zápy, n. [REDAKCE] ve všech právních věcech.

Dne 11. 8. 2014 obdržel stavební úřad podání „Občanského sdružení doprava a životní prostředí Brandýska“, ve kterém oznamuje svou účast v územním řízení výše uvedeném. Zástupce tohoto občanského sdružení pan [REDAKCE] se zúčastnil ústního jednání. Při tomto jednání stavební úřad sdělil panu [REDAKCE] ze strany občanského sdružení nebyly splněny podmínky účastnictví v územním řízení ve smyslu § 85 stavebního zákona v souladu s § 70 zákona č. 114/1992 Sb. a současně byl poučen o správném postupu pro účastnictví v územních řízeních. Následně bylo vydáno stavebním úřadem usnesení pod sp.zn.výst. 046546/2014/VJ ze dne 14.8.2014, kde bylo rozhodnuto, že „Občanské sdružení doprava a životní prostředí Brandýska“ není účastníkem územního řízení sp.zn. výst. 046546/2014/VJ. Toto usnesení nabylo právní moci dne 5. 9. 2014.

Dále byly dne 12. 8. 2014 podány námítky účastníkem řízení - vlastníkem pozemků dotčených stavbou - parc.č. 723, 725, 727, 771 a 382/1 v k.ú. Zápy, p. Jiřím Ložkem. V těchto námítkách se uvádí účastníkův

nesouhlas, který je zkráceně odůvodněn tím, že stavba je navržena necitlivě k zemědělské půdě, z hlediska efektivity jejího záboru a obdělávání, dojde ke zhoršení obslužnosti, snížení její bonity. Pozemky následně vzniklé se stanou zemědělsky prakticky nevyužitelné. Dále je uvedeno, že přeložka je navržena „odnikud nikam“, není pokračováno v odklonu nákladní dopravy na Toušeň.

Při ústním jednání stavební úřad seznámil přítomné s předloženým záměrem a dal možnost přítomným se do protokolu vyjádřit. V úvodu tohoto jednání se vyjádřil stavební úřad a sdělil přítomným, že bylo v průběhu řízení zjištěno, že na podkladě územního plánu městyse Zápy byly vypracovány dvě projektové dokumentace - stavba výše uvedená a dále projektová dokumentace pro územní řízení na umístění staveb vodovodu, splaškové kanalizace a komunikace na pozemcích parc.č. 43/1, 773/3, 773/4, 773/5, 773/6, 773/7, 774/1 a 774/2 v k.ú. Zápy (územní rozhodnutí č.j.výst. 031794/2012/EB). Následně byla vydána stavební povolení speciálních stavebních úřadů. Stavba sítí a komunikace je již v realizaci. Tyto dvě stavby jsou ve vzájemné částečné kolizi. Na základě tohoto zjištění předložil žadatel při ústnímu jednání návrh řešení, se kterým stavební úřad přítomné seznámil. Jedná se o posunutí okružní křižovatky navržené původně na pozemcích parc.č. 383/1, 43/1, 382/1, 773/6, 773/1 v k.ú. Zápy severovýchodním směrem o několik metrů tak, aby byly dotčeny pouze pozemky parc.č. 43/1 a 382/1 v k.ú. Zápy.

Při ústním jednání se do protokolu vyjádřili někteří přítomní účastníci nesouhlasně - pan [redacted], p. [redacted], p. [redacted], p. [redacted] a pí. [redacted]. Nesouhlas těchto účastníků řízení, resp. vlastníků dotčených pozemků byl odůvodněn podobně. Vlastníci poukazují na znehodnocení pozemků, necitlivé umístění ve vztahu k zemědělské půdě, dále, že předělení pozemků stavbou vzniknou nevyužitelné pozemky s omezeným přístupem pro zemědělské obdělávání. Dále poukazují na otázku nejasnosti odkupu, případné náhrady pozemků. K těmto námitkám stavební úřad uvádí, že stavba je navržena v souladu se schválenou územně plánovací dokumentací. V Zásadách územního rozvoje Středočeského kraje (dále jen „ZÚR“) je tato stavba označena jako veřejně prospěšná, pod označením D063 s popisem „Koridor aglomeračního okruhu: úsek (II/101) obchvat Brandýsa nad Labem a Záp“ s dotčenými katastrálními územími Brandýs nad Labem, Popovice u Brandýsa nad Labem, Dřevčice u Brandýsa nad Labem, Ostrov u Brandýsa nad Labem, Stránka u Brandýsa nad Labem a Zápy. Dotčené obce zahrnuly tuto veřejně prospěšnou stavbu do svých územních plánů mimo obce Dřevčice. Stavební úřad vycházel při posuzování žádosti z ustanovení § 36 odst. 5 a § 43 odst. 5 stavebního zákona, kde se hovoří o závaznosti zásad územního rozvoje a územního plánu při rozhodování v území. Žadatel požádal o část umístění této veřejně prospěšné stavby, tak jak je popsáno v podmínce č. 1. Součástí žádosti není (část C) úsek od okružní křižovatky na silnici II/610 mezi obcemi Dřevčice a Brandýs nad Labem severním směrem na Kostelec nad Labem s napojením na stávající silnici II/101. Na základě toho, že přeložka silnice II/101 je veřejně prospěšnou stavbou, vztahují se na ní ustanovení § 170 stavebního zákona, kde se uvádí, že práva k pozemkům a stavbám potřebná pro uskutečnění staveb lze odejmout nebo omezit, tudíž lze pro realizaci, resp. před povolením realizace této stavby aplikovat zákon č. 184/2006 Sb., zákon o vyvlastnění. U takovýchto staveb není ve smyslu § 86 odst. 3 stavebního zákona vyžadován souhlas vlastníka pozemku. Vlastníci pozemků měli námitky týkající se nevhodnosti umístění stavby uplatnit při pořizování územně plánovací dokumentace. Kdy je o těchto námitkách v průběhu pořizování územně plánovací dokumentace rozhodováno. Námitky týkající se odkupu pozemků a případných náhrad nepřísluší stavebnímu úřadu řešit, neboť toto bude předmětem jednání investora a jednotlivých vlastníků pozemků před vydáním stavebního povolení na tuto stavbu. Neboť k žádosti o stavební povolení již stavebník musí doložit doklad prokazující jeho vlastnické právo nebo právo založené smlouvou provést stavbu anebo právo odpovídající věcnému břemenu k pozemku, pokud nelze toto právo ověřit v katastru nemovitostí.

Při jednání uplatnil p. [redacted] (písemně i p. [redacted]) připomínku týkající se neřešení obchvatu Záp celkově, a to i ve směru na Toušeň. K tomuto stavební úřad sděluje, že zmiňovaný obchvat ve směru na Toušeň je v ZÚR tato stavba popsána jako veřejně prospěšná označená D134 Koridor silnice II/245: Zápy napojení na silnici II/101, s dotčeným katastrálním územím Zápy. Kdy bude tato stavba předmětem žádosti o umístění stavby a zda bude realizována souběžně se stavbou řešenou v tomto řízení, je na rozhodnutí investora, neboť realizace obou staveb není mezi sebou nikterak legislativně podmíněna. Ostatní vyjádření přítomných účastníků řízení byla souhlasná, příp. podmíněná odkupem celého dotčeného pozemku (p. [redacted]). Toto již bylo odůvodněno výše.

Při jednání se vyjádřili zástupci dotčených obcí, za obec Dřevčice - starosta - p. [redacted] za městyse Zápy - starosta - p. [redacted] a za město Brandýs nad Labem - Stará Boleslav - p. [redacted]. Zástupci dotčených obcí se ve svých vyjádřeních shodli na požadavku realizace celé stavby, tak jak je uvedena v ZÚR. Tento požadavek jednotlivé obce odůvodnili ve svých dříve vydaných písemných vyjádřeních. Stavební úřad zahrnul tento požadavek do podmínky č. 10. Město Brandýs nad Labem - Stará Boleslav vyjádřilo požadavek prověřit a přehodnotit dopravní zátěž a na základě tohoto zjištění prověřit navržená protihluková opatření a

parametry okružní křižovatky a rozšířit tato opatření na okružní křižovatku (SO 103) a rekonstruovanou část silnice II/610 směrem k Brandýsu nad Labem. Tento požadavek byl zahrnut do podmínky č. 11 tohoto rozhodnutí. Městys Zápy požádal při jednání o upřednostnění realizace stavby v úseku části B a přívaděče k rychlostní komunikaci R10 s tím, že tato varianta neovlivní provoz vozidel v obci Dřevčice a městě Brandýs nad Labem, ale naopak odvede neúnosnou dopravní zátěž z centra městyse Zápy. K tomuto stavební úřad sděluje, že požadovaná stavba je územním rozhodnutím umístěna a rozhodnutí o prioritě realizace části stavby, která by jistě městyse Zápy z hlediska dopravního velice pomohla, je na investorech.

Součástí vlastní stavby přeložky silnice II/101 jsou touto stavbou vyvolaná opatření (přeložka komunikace III/01011, napojení na stávající komunikaci II/101, přeložka cyklostezky, 2x přeložka polní cesty, protihluková opatření (protihlukové stěny), 4x most, přeložka vodovodního přívaděče, ochrana vodovodního přívaděče, přeložka vodovodu, ochrana vodovodu, úprava přítoku Vinořského potoka, úprava Ostrovského potoka, úprava Svémyslické svodnice, dešťová kanalizace, 2x přelivový příkop, úpravy meliorací, 2x přeložka venkovního vedení 22 kV, přeložka DK 32, DK 152, DK 10, DK 39 a MTS společnosti O2 Czech republic, a.s., 2x přeložka produktovodu, ochrana produktovodu, 2x ochrana VTL plynovodu, 2x přeložka VTL plynovodu, přeložka anodového uzemnění SKAO Zápy, ochrana kabelu SKAO a ochrana STL plynovodu). Vzhledem k tomu, že některé z těchto staveb nevyžadují dále ohlášení ani stavební povolení (2x přeložka venkovního vedení 22 kV, přeložka DK 32, DK 152, DK 10, DK 39 a MTS společnosti O2 Czech republic, a.s., 2x ochrana VTL plynovodu, 2x přeložka VTL plynovodu, přeložka anodového uzemnění SKAO Zápy, ochrana kabelu SKAO, ochrana STL plynovodu) stanovil stavební úřad podmínku č. 2.


Územním rozhodnutím o umístění stavby je stavba umístěna a současně rozhodnutím o ochranném hlukovém pásmu stanoven rozsah hlukového pásma, který je vymezen prostorem podél přeložky silnice II/101 po obou stranách komunikace promítnutím vypočtené limitní izofony 50 dB pro noc, za předpokladu dodržení umístění navržených protihlukových opatření. V tomto prostoru budou provozem navrhované stavby překročeny povolené hygienické limity. Po dobu platnosti tohoto rozhodnutí je třeba při dalším rozhodování v území ochranné hlukové pásmo respektovat.

Stavební úřad v provedeném územním řízení přezkoumal předloženou žádost, projednal ji s účastníky řízení, veřejností a dotčenými orgány a zjistil, že jejím uskutečněním nejsou ohroženy zájmy chráněné stavebním zákonem, předpisy vydanými k jeho provedení a zvláštními předpisy.

Stavební úřad zajistil vzájemný soulad předložených závazných stanovisek dotčených orgánů vyžadovaných zvláštními předpisy a zahrnul je do podmínek rozhodnutí. Podmínky týkající se realizace a užívání staveb, které pro provedení vyžadují stavební povolení, budou předmětem dalšího stupně řízení.

Stavební úřad rozhodl, jak je uvedeno ve výroku rozhodnutí, za použití ustanovení právních předpisů ve výroku uvedených.

Účastníci řízení dle § 85 odst. 2 písm. a) stavebního zákona:



Účastníci řízení dle § 85 odst. 2 písm. b) stavebního zákona:

Osoby s vlastnickými nebo jinými věcnými právy k sousedním pozemkům identifikované ve smyslu § 83 odst. 3 stavebního zákona

st. p. 1382, 1291/1, 1737, 2/1, 3, 1341, 1314, 1313, 1297, 1296, parc. č. 1040/1, 1064/1, 1098/4, 1041/11, 1895, 1821/47, 1878/1, 1736, 1041/13, 1740/3, 1740/5, 1740/1, 1741/3, 1741/9, 1742, 1741/6, 1741/11, 1741/37, 1746/5, 1041/7, 1041/15, 1041/8, 1041/16, 1748/2, 1746/1, 1746/79, 1746/2, 1637/1, 1637/3, 1637/2, 1730/1, 1730/26, 1730/74, 1730/27, 1041/6, 1041/14, 1863/1, 1865/5, 1868/1, 1041/12, 1865/1, 330/61, 330/53, 1041/10, 131, 1746/76, 1746/72, 1746/73, 1746/74, 1746/78, 1746/82, 1746/77, 1753, 1754, 1756/2, 1756/1, 1756/4, 1757/1, 1821/50, 1813/5, 1809, 1808, 1892/2, 1793, 1792, 1892/3, 1779/3, 1778, 1777, 1776, 1891, 1763/1, 1889, 1758/16, 1758/17, 1758/23, 1758/9, 1762, 1758/10, 1758/13, 1758/7, 1758/6, 1756/3, 1756/5, 1747, 1746/83, 1748/3, 1746/11, 1741/61, 1741/64, 1741/12 v katastrálním území Brandýs nad Labem, parc. č. 436, 784, 785, 43/2, 844, 840, 838, 839, 354, 365, 288, 286, 284, 282, 280, 278, 276, 275/1, 273, 272/2, 272/1, 271, 269, 267, 265, 139, 138/1, 136/1, 160, 133, 152, 151, 154/2, 153, 155, 42, 41, 39, 40, 34/4, 34/1, 61, 51, 50/1, 49, 46, 45/1, 44, 47, 131, 159/2, 130, 129, 128/1, 128/3, 126/1, 126/4, 125/6, 125/1, 125/5, 125/2, 107, 101/1, 109, 100, 108/1, 307/1, 303, 304, 301, 300, 298/2, 298/1, 295, 296, 337/2, 344, 347/2, 347/1, 350, 351/1, 349, 351/4, 774/1, 383/2, 843, 352/1, 377/3, 352/3, 355/1, 379/12, 379/11, 239/12, 377/2, 379/10, 377/1, 745, 747, 748, 749, 750, 751, 744, 672, 685/2, 687, 686, 688, 689, 694, 695/1, 717, 728, 720, 719, 671, 736, 726, 729, 730, 732, 733, 746, 738, 737, 731, 762, 761, 758, 759, 760, 767, 766, 388, 764, 770, 773/4, 773/3, 773/2, 385/26, 777, 776/1, 775/1, 774/2, 842 v katastrálním území Zápy, st. p. 65/1, parc. č. 242, 241, 286, 240, 239, 238, 237, 236, 234, 233, 232, 230, 222, 246, 249/2, 189/3, 255, 137/4, 183/1, 182, 91/3, 257, 175/22, 175/23, 259, 258, 267, 264, 268/2, 269, 270, 271, 272, 273, 34/1, 208/1, 202/1, 35/3, 203/1, 306, 36/4, 279/2, 279/1, 280, 276, 37, 39/3, 39/5, 39/4, 34/3, 34/2, 278/1, 298, 297, 291, 290, 289, 288, 287, 301, 302 v katastrálním území Ostrov u Brandýsa nad Labem, parc. č. 187, 180/4, 185, 193, 186, 198, 201, 200, 199, 212, 213, 180/2, 215/25, 215/26, 215/27, 215/28, 215/29, 232, 220, 222, 224, 184, 183, 182, 181, 223, 227, 228, 229, 230, 234, 235 v katastrálním území Stránka u Brandýsa nad Labem, st. p. 59, parc. č. 405, 403, 408, 409, 406, 415, 416, 229/9, 229/8, 229/3, 417, 418, 230/5, 316/10, 182/4, 420, 421, 426, 524, 438, 228/2, 526, 527 v katastrálním území Dřevčice u Brandýsa nad Labem.

Osoby s vlastnickými nebo jinými věcnými právy k sousedním stavbám identifikované ve smyslu § 83 odst. 3 stavebního zákona

Brandýs nad Labem-Stará Boleslav č.p. 1218, č.p. 84, č.p. 1042, č.p. 1171, č.p. 1170, č.p. 1110 a č.p. 1111, Zápy č.p. 118, č.p. 107, č.p. 106, č.p. 105, č.p. 104, č.p. 103, č.p. 102, č.p. 101, č.p. 116, č.p. 74, č.p. 130, č.p. 13, č.p. 12, č.p. 11, č.p. 22, č.p. 28, č.p. 27, č.p. 96, č.p. 43, č.p. 18, č.p. 47, č.p. 21, č.p. 49, č.p. 61, č.p. 16, č.p. 15, č.p. 88, č.p. 108, č.p. 110 a č.p. 109, Dřevčice č.p. 42

Poučení účastníků:

Proti tomuto rozhodnutí se lze odvolat do 15 dnů ode dne jeho oznámení k Odboru regionálního rozvoje Krajského úřadu Středočeského kraje podáním u zdejšího správního orgánu.

Odvolání se podává s potřebným počtem stejnopisů tak, aby jeden stejnopis zůstal správnímu orgánu a aby každý účastník dostal jeden stejnopis. Nepodá-li účastník potřebný počet stejnopisů, vyhotoví je správní orgán na náklady účastníka. Odvoláním lze napadnout výrokovou část rozhodnutí, jednotlivý výrok nebo jeho vedlejší ustanovení. Odvolání jen proti odůvodnění rozhodnutí je nepřipustné.

Stavební úřad po dni nabytí právní moci územního rozhodnutí doručí žadateli stejnopis písemného vyhotovení územního rozhodnutí opatřený doložkou právní moci spolu s ověřenou grafickou přílohou, stejnopis písemného vyhotovení územního rozhodnutí opatřený doložkou právní moci doručí také místně příslušnému obecnímu úřadu, pokud není stavebním úřadem, a jde-li o stavby podle § 15 nebo 16 stavebního zákona, také stavebnímu úřadu příslušnému k povolení stavby.

Rozhodnutí má podle § 93 odst. 1 stavebního zákona platnost 2 roky. Podmínky rozhodnutí o umístění stavby platí po dobu trvání stavby či zařízení, nedošlo-li z povahy věci k jejich konzumaci.

[otisk úředního razítka]



Toto oznámení musí být vyvěšeno po dobu 15 dnů.

Vyvěšeno dne:

Sejmuto dne:

Razítko, podpis orgánu, který potvrzuje vyvěšení a sejmutí oznámení.

Poplatek:

Správní poplatek podle zákona č. 634/2004 Sb., o správních poplatcích položky 17 odst. 1 písm. f) ve výši 20000 Kč byl zaplacen.

Obdrží: viz str. 11 - 14

Obdrželi:

účastníci

Středočeský kraj, IDDS: keebyyf

sídlo: Zborovská č.p. 81/11, 150 00 Praha 5-Smíchov

Pontex, spol. s r.o. (Pontex Consulting Engineers, Ltd.), IDDS: nrpt3sn

sídlo: Bezová č.p. 1658/1, Praha 4-Braník, 147 00 Praha 47

Obec Dřevčice, IDDS: b9ra7ka

sídlo: Dřevčice č.p. 73, 250 01 Brandýs nad Labem-Stará Boleslav

Město Brandýs nad Labem-Stará Boleslav, IDDS: c5hb7xy

sídlo: Masarykovo náměstí č.p. 1/6, Brandýs nad Labem, 250 01 Brandýs nad Labem-Stará Boleslav

Městys Zápy, IDDS: j8rayq3

sídlo: Zápy č.p. 71, 250 01 Brandýs nad Labem-Stará Boleslav

RWE Distribuční služby, s.r.o., IDDS: jnnyjs6

sídlo: Plynárenská č.p. 499/1, Zábřdovice, 602 00 Brno 2

ČEPRO, a.s., IDDS: hk3cdqj

sídlo: Dělnická č.p. 213/12, 170 00 Praha 7-Holešovice

STAVOKOMPLET spol.s r.o., IDDS: n834kd3

sídlo: Královická č.p. 251, Zápy, 250 01 Brandýs nad Labem-Stará Boleslav

Povodí Labe, státní podnik, IDDS: dbyt8g2

sídlo: Víta Nejedlého č.p. 951/8, Slezské Předměstí, 500 03 Hradec Králové 3

O2 Czech Republic a.s., IDDS: d79ch2h

sídlo: Za Brumlovkou č.p. 266/2, 140 00 Praha 4-Michle

ČEZ Distribuce, a.s., IDDS: v95uqfy

sídlo: Teplická č.p. 874/8, Děčín IV-Podmokly, 405 02 Děčín 2

Pražské vodovody a kanalizace, a.s., IDDS: ec9fspf

sídlo: Pařížská č.p. 67/11, 110 00 Praha 1-Josefov

Pražská vodohospodářská společnost a.s., IDDS: a75fsn2

sídlo: Žatecká č.p. 110/2, 110 00 Praha 1-Staré Město

ČEPS, a.s., IDDS: secedqd

sídlo: Elektrárenská č.p. 774/2, Praha 10-Michle, 101 00 Praha 101

Krajská správa a údržba silnic Středočeského kraje, příspěvková organizace, IDDS: a6ejgmx

sídlo: Zborovská č.p. 81/11, 150 21 Praha 5-Smíchov

Ředitelství silnic a dálnic ČR, IDDS: zjq4rhz

sídlo: Na Pankráci č.p. 546/56, Nusle, 140 00 Praha 4

Český hydrometeorologický ústav, IDDS: e37djs6

sídlo: Na Šabatce č.p. 17, 143 00 Praha 412

Agentura hospodaření s nemovitým majetkem, odbor územní správy a majetku Praha, IDDS: hjyaavk

sídlo: Tychonova č.p. 221/1, 160 00 Praha 6-Hradčany

Tereos TTD, a.s., IDDS: 824diqp

sídlo: Palackého náměstí č.p. 1, 294 41 Dobruška

Státní pozemkový úřad, IDDS: z49per3

sídlo: Husinecká č.p. 1024/11a, 130 00 Praha 3-Žižkov

dotčené orgány státní správy

Krajský úřad Středočeského kraje, odbor životního prostředí a zemědělství, IDDS: keebyyf
sídlo: Zborovská č.p. 81/11, 150 00 Praha 5-Smíchov

MěÚ Brandýs nad Labem-Stará Boleslav, OŽP Praha, IDDS: c5hb7xy
sídlo: náměstí Republiky č.p. 3, 110 01 Praha 1

MěÚ Brandýs nad Labem-Stará Boleslav, OÚRaPP, IDDS: c5hb7xy
sídlo: Masarykovo nám. č.p. 1, 250 01 Brandýs nad Labem-Stará Boleslav 1

MěÚ Brandýs nad Labem-Stará Boleslav, OÚRaPP, Praha, IDDS: c5hb7xy
sídlo: náměstí Republiky č.p. 3, 110 00 Praha 1

MěÚ Brandýs nad Labem-Stará Boleslav, odbor dopravy, Brandýs n.L., IDDS: c5hb7xy
sídlo: Masarykovo nám. č.p. 1, 250 01 Brandýs nad Labem-Stará Boleslav 1

Krajská hygienická stanice Středočeského kraje se sídlem v Praze, IDDS: hhcai8e
sídlo: Dittrichova č.p. 329/17, 120 00 Praha 2-Nové Město

Hasičský záchranný sbor Středočeského kraje, územní odbor Mladá Boleslav, IDDS: 8cuhpqx
sídlo: Laurinova č.p. 1370, Mladá Boleslav I, 293 01 Mladá Boleslav 1

Ministerstvo životního prostředí, IDDS: 9gsaax4
sídlo: Vršovická č.p. 1442/65, 100 00 Praha 10-Vršovice

Ministerstvo dopravy, IDDS: n75aau3
sídlo: nábřeží Ludvíka Svobody č.p. 1222/12, 110 00 Praha 1-Nové Město

ostatní

veřejnost a osoby s vlastnickými nebo jinými věcnými právy k sousedním pozemkům a stavbám veřejnou vyhláškou vyvěšenou na úředních deskách Městského úřadu Brandýs nad Labem - Stará Boleslav, Obecního úřadu Dřevčice, Úřadu městyse Zápý.

Osoby s vlastnickými nebo jinými věcnými právy k sousedním pozemkům:

st. p. 1382, 1291/1, 1737, 2/1, 3, 1341, 1314, 1313, 1297, 1296, parc. č. 1040/1, 1064/1, 1098/4, 1041/11, 1895, 1821/47, 1878/1, 1736, 1041/13, 1740/3, 1740/5, 1740/1, 1741/3, 1741/9, 1742, 1741/6, 1741/11, 1741/37, 1746/5, 1041/7, 1041/15, 1041/8, 1041/16, 1748/2, 1746/1, 1746/79, 1746/2, 1637/1, 1637/3, 1637/2, 1730/1, 1730/26, 1730/74, 1730/27, 1041/6, 1041/14, 1863/1, 1865/5, 1868/1, 1041/12, 1865/1, 330/61, 330/53, 1041/10, 131, 1746/76, 1746/72, 1746/73, 1746/74, 1746/78, 1746/82, 1746/77, 1753, 1754, 1756/2, 1756/1, 1756/4, 1757/1, 1821/50, 1813/5, 1809, 1808, 1892/2, 1793, 1792, 1892/3, 1779/3, 1778, 1777, 1776, 1891, 1763/1, 1889, 1758/16, 1758/17, 1758/23, 1758/9, 1762, 1758/10, 1758/13, 1758/7, 1758/6, 1756/3, 1756/5, 1747, 1746/83, 1748/3, 1746/11, 1741/61, 1741/64, 1741/12 v katastrálním území Brandýs nad Labem, parc. č. 436, 784, 785, 43/2, 844, 840, 838, 839, 354, 365, 288, 286, 284, 282, 280, 278, 276, 275/1, 273, 272/2, 272/1, 271, 269, 267, 265, 139, 138/1, 136/1, 160, 133, 152, 151, 154/2, 153, 155, 42, 41, 39, 40, 34/4, 34/1, 61, 51, 50/1, 49, 46, 45/1, 44, 47, 131, 159/2, 130, 129, 128/1, 128/3, 126/1, 126/4, 125/6, 125/1, 125/5, 125/2, 107, 101/1, 109, 100, 108/1, 307/1, 303, 304, 301, 300, 298/2, 298/1, 295, 296, 337/2, 344, 347/2, 347/1, 350, 351/1, 349, 351/4, 774/1, 383/2, 843, 352/1, 377/3, 352/3, 355/1, 379/12, 379/11, 239/12, 377/2, 379/10, 377/1, 745, 747, 748, 749, 750, 751, 744, 672, 685/2, 687, 686, 688, 689, 694, 695/1, 717, 728, 720, 719, 671, 736, 726, 729, 730, 732, 733, 746, 738, 737, 731, 762, 761, 758, 759, 760, 767, 766, 388, 764, 770, 773/4, 773/3, 773/2, 385/26, 777, 776/1, 775/1, 774/2, 842 v katastrálním území Zápý, st. p. 65/1, parc. č. 242, 241, 286, 240, 239, 238, 237, 236, 234, 233, 232, 230, 222, 246, 249/2, 189/3, 255, 137/4, 183/1, 182, 91/3, 257, 175/22, 175/23, 259, 258, 267, 264, 268/2, 269, 270, 271, 272, 273, 34/1, 208/1, 202/1, 35/3, 203/1, 306, 36/4, 279/2, 279/1, 280, 276, 37, 39/3, 39/5, 39/4, 34/3, 34/2, 278/1, 298, 297, 291, 290, 289, 288, 287, 301, 302 v katastrálním území Ostrov u Brandýsa nad Labem, parc. č. 187, 180/4, 185, 193, 186, 198, 201, 200, 199, 212, 213, 180/2, 215/25, 215/26, 215/27, 215/28, 215/29, 232, 220, 222, 224, 184, 183, 182, 181, 223, 227, 228, 229, 230, 234, 235 v katastrálním území Stránka u Brandýsa nad Labem, st. p. 59, parc. č. 405, 403, 408, 409, 406, 415, 416, 229/9, 229/8, 229/3, 417, 418, 230/5, 316/10, 182/4, 420, 421, 426, 524, 438, 228/2, 526, 527 v katastrálním území Dřevčice u Brandýsa nad Labem

Osoby s vlastnickými nebo jinými věcnými právy k sousedním stavbám:

Brandýs nad Labem-Stará Boleslav č.p. 1218, č.p. 84, č.p. 1042, č.p. 1171, č.p. 1170, č.p. 1110 a č.p. 1111, Zápý č.p. 118, č.p. 107, č.p. 106, č.p. 105, č.p. 104, č.p. 103, č.p. 102, č.p. 101, č.p. 116, č.p. 74, č.p. 130, č.p. 13, č.p. 12, č.p. 11, č.p. 22, č.p. 28, č.p. 27, č.p. 96, č.p. 43, č.p. 18, č.p. 47, č.p. 21, č.p. 49, č.p. 61, č.p. 16, č.p. 15, č.p. 88, č.p. 108, č.p. 110 a č.p. 109, Dřevčice č.p. 42