

Číslo smlouvy CETIN: HK 2020 0004  
Číslo smlouvy Stavebníka: 431-2021-544202

SAP S/4 Hana: 8030002150  
Registr smluv: ANO

---

**SMLOUVA O REALIZACI PŘEKLÁDKY  
SÍTĚ ELEKTRONICKÝCH KOMUNIKACÍ  
č. HK 2020 0004**

---

mezi

**CETIN a.s.**

a

**Státní pozemkový úřad**

Číslo smlouvy CETIN: HK 2020 0004  
Číslo smlouvy Stavebníka: 431-2021-544202

SAP S/4 Hana: 8030002150  
Registr smluv: ANO

**CETIN a.s.**

se sídlem Českomoravská 2510/19, Libeň, 190 00 Praha 9  
IČO: 04084063  
DIČ: CZ04084063  
zapsaná v obchodním rejstříku vedeném u Městského soudu v Praze pod sp. zn. B 20623  
zastoupená dle pověření [REDACTED], supervizorem pro výstavbu sítě  
bankovní spojení: PPF banka a.s.  
číslo účtu: 2019160003/6000  
(dále jen „**CETIN**“)

a

**Státní pozemkový úřad, Krajský pozemkový úřad pro pardubický kraj, Pobočka Svitavy**

se sídlem Husinecká 1024/11a, 130 00 Praha 3 - Žižkov  
IČO: 01312774  
DIČ: CZ01312774 – není plátce DPH  
zastoupená Ing. Milošem Šimkem, vedoucím Pobočky Svitavy  
(dále jen „**Stavebník**“)

CETIN a Stavebník dále společně označováni jako „**Smluvní strany**“ a jednotlivě jako „**Smluvní strana**“,

uzavřely níže uvedeného dne, měsíce a roku dle ustanovení § 1746 odst. 2 zákona č. 89/2012 Sb., občanský zákoník, v účinném znění (dále jen „**občanský zákoník**“) a dle ustanovení § 104 odst. 17 zákona č. 127/2005 Sb., o elektronických komunikacích a o změně některých souvisejících zákonů, v účinném znění (dále jen „**Zákon o elektronických komunikacích**“) tuto

Smlouvu o realizaci překládky sítě elektronických komunikací  
(dále jen „**Smlouva**“)

**DEFINICE**

Výrazy označené ve Smlouvě počátečním velkým písmenem mají pro účely Smlouvy níže uvedený význam, není-li Smlouvou výslovně stanoveno jinak:

**CTN** je cenový a technický návrh, který je Přílohou č. 1 Smlouvy;

**Překládka** je stavba v k.ú. Dětrichov spočívající ve změně trasy komunikačního vedení SEK ve vlastnictví společnosti CETIN, jejíž rozsah je specifikován v CTN;

**Projekt** je realizační projektová dokumentace Překládky;

**Příprava Překládky** jsou přípravné činnosti s Překládkou související, nezbytné pro vlastní realizaci Překládky, a to zpracování CTN, zpracování Projektu a další činnosti uvedené v odst. 4.1 písmeno (a) Smlouvy;

**Předpoklady pro realizaci Překládky** mají význam uvedený v odst. 3.2 Smlouvy;

**SEK** je síť elektronických komunikací, kterou se rozumí přenosové systémy, popřípadě spojovací nebo směrovací zařízení a jiné prostředky, včetně prvků sítě, které nejsou aktivní,

Číslo smlouvy CETIN: HK 2020 0004  
Číslo smlouvy Stavebníka: 431-2021-544202

SAP S/4 Hana: 8030002150  
Registr smluv: ANO

kteřé umožňují přenos signálů po vedení, rádiovými, optickými nebo jinými elektromagnetickými prostředky, včetně družicových sítí, pevných sítí s komutací okruhů nebo paketů a mobilních zemských sítí, sítí pro rozvod elektrické energie v rozsahu, v jakém jsou používány pro přenos signálů, sítí pro rozhlasové a televizní vysílání a sítí kabelové televize, bez ohledu na druh přenášené informace;

**Vyjádření o existenci SEK** je „*Vyjádření o existenci sítě elektronických komunikací společnosti Česká telekomunikační infrastruktura a.s.*“ ze dne 29.8.2016 vydané pod č.j. 694510/16, a č.j. POS LI-152/17 ze dne 23.3.2017 jehož nedílnou součástí jsou Všeobecné podmínky ochrany SEK společnosti CETIN, které si vyžádal a obdržel Stavebník;

„**Zákon o vyvlastnění**“ je zákon č. 184/2006 Sb., o odnětí nebo omezení vlastnického práva k pozemku nebo ke stavbě, v účinném znění.

## 1. ÚVODNÍ USTANOVENÍ

- 1.1 CETIN je vlastníkem SEK, jež má být přeložena na základě Smlouvy.
- 1.2 Stavebník dle Vyjádření o existenci SEK vyvolává Překládku dotčené části SEK dle ustanovení § 104 odst. 17 Zákona o elektronických komunikacích.
- 1.3 Překládka dle Smlouvy je vedena u společnosti CETIN pod označením „**VPIC Dětrichov(SY) Polní cesta C1-2**“.

## 2. PŘEDMĚT SMLOUVY

- 2.1 Předmětem Smlouvy je závazek společnosti CETIN zajistit Překládku a s ní související záležitosti v rozsahu Projektu a za podmínek stanovených Smlouvou a závazek Stavebníka, který Překládku vyvolal, společnosti CETIN uhradit všechny nezbytné náklady spojené s Překládkou, které by společnosti CETIN nevznikly, kdyby Překládka nebyla Stavebníkem vyvolána.

## 3. PŘEKLÁDKA A JEJÍ PODMÍNKY

- 3.1 Překládka bude realizována v rozsahu (územním a stavebnětechnickým) a na nemovitostech specifikovaných v CTN.
- 3.2 Předpoklady (podmínky) pro realizaci Překládky jsou:
  - (a) zajištění pravomocného územního rozhodnutí – rozhodnutí o umístění stavby Překládky a předání společnosti CETIN takového pravomocného rozhodnutí o umístění stavby nebo územního souhlasu Překládky, včetně jeho dokladové části,
  - (b) zajištění práv k užívání Překládkou dotčených nemovitostí, a to uzavřením smlouvy o smlouvě budoucí o zřízení služebnosti s vlastníky Překládkou dotčených nemovitostí nebo vyvlastnění takového práva.(vše dále jen „**Předpoklady pro realizaci Překládky**“).
- 3.3 Společnost CETIN není povinna zahájit realizaci Překládky dříve, než jsou zajištěny Předpoklady pro realizaci Překládky; bez zajištění Předpokladů pro realizaci Překládky nebude Překládka realizována.

Číslo smlouvy CETIN: HK 2020 0004  
Číslo smlouvy Stavebníka: 431-2021-544202

SAP S/4 Hana: 8030002150  
Registr smluv: ANO

- 3.4 Vlastníkem SEK, přeložené na základě Smlouvy, zůstává společnost CETIN.
- 3.5 Společnost CETIN je oprávněna realizaci Překládky pověřit jinou osobu. Je-li realizací Překládky a/nebo jednotlivými úkony Překládky pověřena jiná osoba, odpovídá společnost CETIN Stavebníkovi tak, jako by Překládku realizovala sama.

#### 4. ZÁVAZKY SMLUVNÍCH STRAN

##### 4.1 Společnost CETIN se zavazuje

###### (a) před realizací Překládky:

- (i) zajistit zpracování Projektu,
- (ii) pokusit se uzavřít smlouvu o smlouvě budoucí o zřízení služebnosti a/nebo jinou smlouvu s vlastníky Překládkou dotčených nemovitostí, tzn. prokazatelně učinit vlastníkům Překládkou dotčených nemovitostí návrh takové smlouvy.

###### (b) po realizaci Překládky:

- (i) zajistit pro své potřeby dokumentaci skutečného provedení Překládky; dokumentace skutečného provedení Překládky nebude dokumentací skutečného provedení s náležitostmi dle vyhlášky č. 499/2006 Sb., o dokumentaci staveb, v účinném znění;
- (ii) zajistit vyhotovení geometrického plánu s vyznačením rozsahu služebnosti k Překládkou dotčeným nemovitostem;
- (iii) zajistit uzavření smluv o zřízení služebnosti s vlastníky Překládkou dotčených nemovitostí a vklad služebnosti dle smluv o zřízení služebnosti s vlastníky Překládkou dotčených nemovitostí do katastru nemovitostí.

##### 4.2 Stavebník se zavazuje, před realizací Překládky:

- (i) zajistit geodetické vytýčení hranic pozemků související s Překládkou;
- (ii) po splnění Předpokladů pro realizaci Překládky, nejdříve však šest (6) měsíců od uzavření Smlouvy, vyzvat písemně společnost CETIN k realizaci Překládky a oznámit společnosti CETIN stavební připravenost (dále jen „**Kvalifikovaná výzva**“).

Stavebník podpisem Smlouvy převádí na společnost CETIN práva a povinnosti ze Stavebního povolení vydaného Městským úřadem Svitavy, odbor dopravy – povolení na stavbu „REKONSTRUKCE POLNÍ CESTY C1-2 V k.ú. DĚTŘICHOV“ zn.14311-18/OD-2000-2018/DIR(SR/97) ze dne 8.3.2018, které nabylo právní moci dne 27.3.2018 Prodloužení ROZHODNUTÍ Č.J. 22638-20/OD-dir/3533-2020(SR/97) ze dne 21.4.2020 pravomocné 8.5.2020 (dále jen „**Stavební povolení**“), a to (i) práva k umístění resp. přeložení veřejné komunikační sítě společnosti CETIN za podmínek ve Stavebním povolení stanovených, a (ii) práva a povinnosti související, založená stanovisky dotčených orgánů státní správy, vlastníků a správců inženýrských sítí a účastníků řízení, tak jak jsou ve Stavebním povolení výslovně uvedeny. Společnost CETIN podpisem Smlouvy převáděná práva přijímá. Stavební povolení je Přílohou č. 2 Smlouvy.

##### 4.3 Společnost CETIN se zavazuje zajistit realizaci Překládky do čtyř (4) měsíců ode dne, kdy bude splněna poslední z následujících podmínek:

- (a) společnosti CETIN je doručena Kvalifikovaná výzva;
- (b) Stavebník uhradil náklady na Přípravu Překládky dle odst. 6.1 písm. (a) Smlouvy;
- (c) Stavebník splnil povinnosti dle odst. 4.2 bodu (i) Smlouvy;

Číslo smlouvy CETIN: HK 2020 0004  
Číslo smlouvy Stavebníka: 431-2021-544202

SAP S/4 Hana: 8030002150  
Registr smluv: ANO

- (d) na společnost CETIN jsou převedena práva a povinnosti z územního rozhodnutí – rozhodnutí o umístění stavby (Překládky).
- 4.4 Stavebník bere na vědomí, že mezi společnostmi CETIN a vlastníky Překládkou dotčených nemovitostí musí dojít s ohledem na ustanovení § 104 Zákona o elektronických komunikacích k úpravě vzájemných právních vztahů v podobě uzavření písemné smlouvy o budoucí smlouvě o zřízení služebnosti a po realizaci Překládky k uzavření smlouvy o zřízení služebnosti případně ke zřízení takového práva ve vyvlastňovacím řízení. Náhrady za zřízení služebností, které společnost CETIN vlastníkům Překládkou dotčených nemovitostí uhradí, bude Stavebník s ohledem na ustanovení § 104 odst. 17 Zákona o elektronických komunikacích povinen uhradit společnosti CETIN jako náklady vzniklé společnosti CETIN v souvislosti s Překládkou. Stejně tak bude Stavebník povinen uhradit společnosti CETIN náklady za uhrazení správních poplatků za vklad služebností do katastru nemovitostí, případně náklady vzniklé společnosti CETIN v souvislosti s vyvlastňovacím řízením.
- 4.5 Stavebník se zavazuje poskytnout společnosti CETIN při uzavírání smluv o budoucí smlouvě o zřízení služebnosti a po realizaci Překládky při uzavírání smluv o zřízení služebnosti potřebnou součinnost.
- 4.6 Jakákoliv lhůta dle odst. 4.3 Smlouvy sjednaná k realizaci Překládky a/nebo sjednaná Smluvními stranami na základě Smlouvy se prodlužuje o dobu, po kterou je v prodlení Stavebník s plněním povinnosti dle Smlouvy a/nebo po kterou byla realizace Překládky přerušena nebo nemohla být zahájena z důvodu nikoliv na straně společnosti CETIN, a o další dobu, o kterou je lhůta k realizaci Překládky třeba prodloužit v důsledku prodlení Stavebníka.
- 4.7 Dnem ukončení realizace Překládky je den, kdy je Stavebníkovi doručeno na adresu uvedenou v hlavičce Smlouvy nebo na adresu elektronické pošty uvedenou v čl. 8 Smlouvy oznámení o ukončení realizace Překládky. Smluvní strany ujednaly a souhlasí, že oznámení dle předchozí věty budou považovat za doručené pátým (5.) dnem od odeslání oznámení na adresu uvedenou v hlavičce Smlouvy nebo na adresu elektronické pošty uvedenou v čl. 8 Smlouvy.

## 5. NÁKLADY SPOJENÉ S PŘEKLÁDKOU

- 5.1 Stavebník je dle ustanovení § 104 odst. 17 Zákona o elektronických komunikacích povinen nést náklady Překládky dotčeného úseku SEK, přičemž takovými náklady jsou všechny nezbytné náklady vlastníka SEK, které by mu nevznikly, kdyby Překládka nebyla Stavebníkem vyvolána.
- 5.2 Výše nákladů Překládky stanovených na základě CTN činí ke dni uzavření Smlouvy **480.721,- Kč** (slovy: čtyři sta osmdesát tisíc sedm set dvacet jedna korun českých). Specifikace těchto nákladů je uvedena v CTN. Stavebník bere na vědomí, že tato výše nákladů byla stanovena před vyhotovením Projektu na základě měrných nákladů společnosti CETIN (tj. je pouze orientační). Překládka dle Zákona o elektronických komunikacích je mimo předmět daně z přidané hodnoty.
- 5.3 Výše nákladů Překládky bude stanovena po vyhotovení Projektu, na jeho základě (dále jen „**Náklady Překládky stanovené na základě Projektu**“). Společnost CETIN do pěti (5) měsíců od uzavření Smlouvy písemně oznámí Stavebníkovi výši Nákladů Překládky stanovených na základě Projektu a ve stejné lhůtě předloží Stavebníkovi Projekt.

Číslo smlouvy CETIN: HK 2020 0004  
 Číslo smlouvy Stavebníka: 431-2021-544202

SAP S/4 Hana: 8030002150  
 Registr smluv: ANO

5.4 V případě, že v souvislosti s realizací Překládky společnosti CETIN vzniknou další nezbytné náklady na Překládku, které nejsou vyčísleny v odst. 5.2 Smlouvy, Stavebník se zavazuje je společnosti CETIN uhradit, za předpokladu, že nebudou zahrnuty v Nákladech Překládky stanovených na základě Projektu.

Může se jednat zejména, nikoliv však výlučně o:

- (a) náklady na náhrady za omezení vlastnického práva vlastníků Překládkou dotčených nemovitostí dle uzavřených smluv o služebnosti a/nebo dle pravomocného rozhodnutí příslušného vyvlastňovacího úřadu o omezení vlastnického práva zřízením služebnosti rozhodnutím,
- (b) náklady související se zrušením a následným výmazem služebnosti (váznoucí na nemovitostech dotčených původní, překládanou SEK) z katastru nemovitostí,
- (c) náklady na náhrady za omezené užívání lesního a půdního fondu včetně nákladů na vypracování výpočtu,
- (d) hydrogeologický, geologický, dendrologický a ostatní odborné posudky zpracované subjekty k tomu určenými,
- (e) náklady na koordinační výkresy, povodňové plány a zaměření, vyžadované dotčenými subjekty,
- (f) náklady na identifikaci parcel,
- (g) náklady na správní poplatky dle zákona č. 634/2004 Sb. o správních poplatcích, v účinném znění, které vzniknou společnosti CETIN v důsledku získávání potřebných správních rozhodnutí – povolení, které jsou nezbytné k realizaci Překládky,
- (h) náklady související se zvláštním užíváním veřejného prostranství, vyměřené v souvislosti s realizací Překládky podle zákona č.565/1990 Sb., o místních poplatcích v účinném znění,
- (i) náklady související se zvláštním užíváním dle ustanovení § 25 zákona č. 13/1997 Sb., o pozemních komunikacích, v účinném znění,
- (j) náklady na peněžité plnění plynoucí z nájemních smluv, jejichž uzavření je nutné pro realizaci Překládky,
- (k) náklady související s majetkovými újmami, způsobenými na zemědělských plodinách v souvislosti s realizací Překládky,
- (l) náklady na ochranu komunikačních vedení a zařízení před přepětím a nadproudem, včetně odborného výpočtu a návrhu,
- (m) náklady související se záchranným archeologickým dohledem.

5.5 Výše nákladů na Překládku, bez ohledu na to, zda se jedná o náklady Překládky stanovené na základě CTN nebo o Náklady Překládky stanovené na základě Projektu se změní písemným oznámením společnosti CETIN o změně výše nákladů na Překládku doručeným Stavebníkovi (dále jen „**Oznámení o změně výše nákladů**“). Společnost CETIN je oprávněna Oznámení o změně výše nákladů učinit v každém kalendářním roce, ve kterém je Smlouva účinná, vždy však pouze jednou (1) za příslušný kalendářní rok. Společnost CETIN není povinna za trvání účinnosti Smlouvy učinit žádné Oznámení o změně výše nákladů.

## 6. PLATEBNÍ PODMÍNKY

6.1 Náklady spojené s Překládkou ve výši skutečně provedených prací a skutečně vynaložených nákladů dle odst. 5.3 a/nebo odst. 5.5 Smlouvy je Stavebník povinen uhradit na základě jednotlivých daňových dokladů (dále jen „**Faktura**“). Faktury budou společností CETIN vystaveny takto:

Číslo smlouvy CETIN: HK 2020 0004  
Číslo smlouvy Stavebníka: 431-2021-544202

SAP S/4 Hana: 8030002150  
Registr smluv: ANO

- (a) Faktura za Přípravu Překládky ve výši **27.343,- Kč** (slovy: dvacet sedm tisíc tři sta čtyřicet tři korun českých) bude společností CETIN vystavena do patnácti (15) dnů od předložení Projektu Stavebníkovi dle odst. 5.3 Smlouvy,
- (b) Faktura na doplatek nákladů souvisejících s Překládkou do patnácti (15) dnů od ukončení realizace Překládky dle odst. 4.7 Smlouvy.
- 6.2 Náklady společnosti CETIN uvedené v odst. 5.4 Smlouvy budou hrazeny Stavebníkem odděleně na základě samostatných Faktur vystavených společností CETIN.
- 6.3 Jakoukoliv Fakturu vystavenou společností CETIN dle Smlouvy a v souladu se Smlouvou je Stavebník povinen uhradit ve lhůtě třiceti (30) dnů ode dne doručení Faktury.
- 6.4 Faktury budou Stavebníkovi zasílány na adresu uvedenou v hlavičce Smlouvy.
- 6.5 Náklady dle Smlouvy budou Stavebníkem hrazeny na účet společnosti CETIN uvedený v hlavičce Smlouvy, pokud nebude Fakturou vystavenou společností CETIN stanoveno jinak.
- 6.6 Stavebník se dostane do prodlení s uhrazením Faktury, pokud řádně a v souladu se Smlouvou účtovaná částka nebude nejpozději poslední den splatnosti Faktury připsána ve prospěch účtu společnosti CETIN.

## 7. SANKCE

- 7.1 Pro případ, že Stavebník bude v prodlení s úhradou některé částky, k jejíž úhradě je dle Smlouvy povinen, je povinen uhradit společnosti CETIN smluvní pokutu ve výši 0,3 % z dlužné částky za každý započatý den prodlení.
- 7.2 Smluvní pokuta je splatná do deseti (10) dnů ode dne doručení písemné výzvy příslušné Smluvní straně k její úhradě.
- 7.3 Zaplacením smluvní pokuty dle Smlouvy není dotčen nárok společnosti CETIN na náhradu skutečné škody a ušlého zisku v celém rozsahu způsobené škody.

## 8. KONTAKTNÍ A ODPOVĚDNÉ OSOBY SMLUVNÍCH STRAN

### 8.1 Za společnost CETIN:

ve věcech smluvních: [REDACTED]  
funkce: specialista pro výstavbu sítě - překládky SEK  
e-mail: [REDACTED]

ve věcech technických: [REDACTED]  
funkce: senior specialista pro výstavbu sítě  
e-mail: [REDACTED]

### 8.2 Za Stavebníka:

ve věcech smluvních: Ing. Miloš Šimek  
funkce: vedoucí Pobočky Svitavy  
e-mail: m.simek1@spucr.cz , tel.: [REDACTED]

Číslo smlouvy CETIN: HK 2020 0004  
Číslo smlouvy Stavebníka: 431-2021-544202

SAP S/4 Hana: 8030002150  
Registr smluv: ANO

ve věcech technických:   
funkce: odborný rada  
e-mail: 

## 9. Odstoupení od smlouvy

- 9.1 Společnost CETIN je oprávněna, aniž by tím omezila jakákoli svá jiná práva nebo možnosti nápravy dle Smlouvy, odstoupit od Smlouvy v případech stanovených v odst. 9.2 Smlouvy tím, že doručí Stavebníkovi písemné oznámení o odstoupení. Odstoupení je účinné okamžikem jeho doručení Stavebníkovi, není-li v odstoupení stanoveno pozdější datum jeho účinnosti.
- 9.2 Dostane-li se Stavebník do prodlení s úhradou jakékoliv platby dle Smlouvy a toto prodlení trvá déle než třicet (30) dnů, je společnost CETIN oprávněna od Smlouvy odstoupit.
- 9.3 Odstoupí-li společnost CETIN dle odst. 9.2 Smlouvy, je Stavebník povinen uhradit společnosti CETIN veškeré náklady společnosti CETIN již vzniklé v souvislosti s plněním ze Smlouvy.
- 9.4 Stavebník je oprávněn od Smlouvy odstoupit do 30 dnů od doručení písemného oznámení dle Čl. 5 bodu 5.3 této smlouvy v případě, že výše Nákladů Překládky stanovených na základě Projektu bude vyšší o více jak 10 % než výše nákladů Překládky stanovených na základě CTN.
- 9.5 Odstoupí-li Stavebník od Smlouvy dle odst. 9.4 Smlouvy, je Stavebník povinen uhradit společnosti CETIN veškeré náklady společnosti CETIN již vzniklé v souvislosti s plněním ze Smlouvy.
- 9.6 Pokud ve Smlouvě není výslovně stanoveno jinak, Smluvní strany sjednávají, že odstoupit od Smlouvy lze pouze způsobem a z důvodů stanovených ve Smlouvě, čímž Smluvní strany výslovně vylučují příslušná ustanovení občanského zákoníku, která upravují možnosti odstoupení od Smlouvy.
- 9.7 Odstoupením od Smlouvy nezanikají zejména případné nároky Smluvních stran na zaplacení úroků z prodlení, smluvních pokut, náhradu škody a dalších nákladů vzniklých na základě Smlouvy či v souvislosti s ní; dále nezanikají ustanovení Smlouvy, která vzhledem ke své povaze mají trvat i po ukončení Smlouvy.

## 10. Rozvazovací podmínka

- 10.1 Kvalifikovaná výzva musí být doručena společnosti CETIN nejpozději do dvou (2) let od uzavření Smlouvy. Marné uplynutí této lhůty je rozvazovací podmínkou platnosti a účinnosti Smlouvy dle ustanovení § 548 odst. 2 občanského zákoníku.
- 10.2 Smlouva zanikne prvním dnem následujícím po uplynutí dvou (2) let od uzavření Smlouvy, aniž by v této lhůtě byla společnosti CETIN doručena řádná Kvalifikovaná výzva učiněná za splnění podmínek uvedených v odst. 4.2 Smlouvy.
- 10.3 Zanikne-li Smlouva rozvazovací podmínkou, je Stavebník povinen uhradit společnosti CETIN veškeré náklady společnosti CETIN již vzniklé v souvislosti s plněním Smlouvy do doby zániku Smlouvy rozvazovací podmínkou.



Číslo smlouvy CETIN: HK 2020 0004  
Číslo smlouvy Stavebníka: 431-2021-544202

SAP S/4 Hana: 8030002150  
Registr smluv: ANO

10.4 Zánikem Smlouvy touto rozvazovací podmínkou nezanikají případné nároky Smluvních stran na zaplacení úroků z prodlení, smluvních pokut, náhradu škody a dalších nákladů vzniklých na základě Smlouvy či v souvislosti s ní; dále nezanikají ustanovení Smlouvy, která vzhledem ke své povaze mají trvat i po zániku Smlouvy.

## 11. OCHRANA OSOBNÍCH ÚDAJŮ

11.1 Za účelem plnění práv a povinností vyplývajících ze Smlouvy nebo vzniklých v souvislosti se Smlouvou si Smluvní strany navzájem předávají nebo mohou předávat osobní údaje (dále jen „**Osobní údaje**“) ve smyslu čl. 4 odst. 1 Nařízení Evropského parlamentu a Rady (EU) č. 2016/679 ze dne 27. dubna 2016, o ochraně fyzických osob v souvislosti se zpracováním osobních údajů a o volném pohybu těchto údajů a o zrušení směrnice 95/46/ES (obecné nařízení o ochraně osobních údajů) (dále jen „**GDPR**“) subjektů údajů, kterými jsou zejména zástupci, zaměstnanci nebo zákazníci druhé Smluvní strany či jiné osoby pověřené druhou Smluvní stranou k výkonu či plnění práv a povinností vyplývajících ze Smlouvy nebo vzniklých v souvislosti se Smlouvou. Přejímající Smluvní strana je tak vzhledem k předávaným Osobním údajům v pozici správce.

11.2 Účelem předání Osobních údajů je plnění Smlouvy. Smluvní strany prohlašují, že předávané Osobní údaje budou zpracovávat pouze k naplnění tohoto účelu, a to v souladu s platnými právními předpisy, zejména v souladu s GDPR.

11.3 Smluvní strany prohlašují, že pro předání Osobních údajů druhé Smluvní straně disponují platným právním titulem v souladu s čl. 6 odst. 1 GDPR.

11.4 Smluvní strany berou na vědomí, že za účelem plnění Smlouvy může docházet k předání Osobních údajů z přejímající Smluvní strany třetí osobě, zejména osobě, prostřednictvím které přejímající Smluvní strana vykonává či plní práva a povinnosti vyplývající ze Smlouvy nebo vzniklá v souvislosti se Smlouvou. Za plnění povinností ze Smlouvy se považuje zejména provádění Překládky a s ní souvisejících záležitostí v rozsahu a za podmínek stanovených Smlouvou.

11.5 Předávající Smluvní strana zajistila nebo zajistí splnění veškerých zákonných podmínek nezbytných pro předání Osobních údajů vůči subjektům údajů, zejména informuje subjekty údajů o skutečnosti, že došlo k předání konkrétních Osobních údajů přejímající Smluvní straně, a to za účelem plnění Smlouvy. V případě, že přejímající Smluvní stranou je společnost CETIN, předávající Smluvní strana seznámí subjekty údajů rovněž i s podmínkami zpracování Osobních údajů, včetně rozsahu zvláštních práv subjektu údajů, které jsou uvedeny v Zásadách zpracování osobních údajů dostupných na adrese <https://www.cetin.cz/zasady-ochrany-osobnich-udaju>. Splnění povinností uvedené v tomto odstavci je předávající Smluvní strana povinna přejímající Smluvní straně na výzvu písemně doložit.

## 12. ZÁVĚREČNÁ USTANOVENÍ

12.1 Smlouva nabývá platnosti dnem jejího uzavření a účinnosti dnem následujícím po dni jejího uveřejnění dle zákona č. 340/2015 Sb., o zvláštních podmínkách účinnosti některých smluv, uveřejňování těchto smluv a o registru smluv (zákon o registru smluv), v účinném znění (dále jen „**Zákon o registru smluv**“). Stavebník se zavazuje nejpozději do dvaceti (20) dnů od uzavření Smlouvy uveřejnit její obsah a tzv. metadata a splnit další povinnosti v souladu se Zákonem o registru smluv. Stavebník se zavazuje doručit

Číslo smlouvy CETIN: HK 2020 0004  
Číslo smlouvy Stavebníka: 431-2021-544202

SAP S/4 Hana: 8030002150  
Registr smluv: ANO

společnosti CETIN potvrzení o uveřejnění Smlouvy dle Zákona o registru smluv vydané správcem registru smluv nejpozději následující den po jeho obdržení. Nebude-li Smlouva uveřejněna v souladu se Zákonem o registru smluv ani do tří (3) měsíců od jejího uzavření, zavazuje se Stavebník uzavřít se společností CETIN novou smlouvu, která svým obsahem bude hospodářsky odpovídat znění Smlouvy (příčemž určení lhůt, dob a termínů bude odpovídat tomuto principu a časovému posunu), a to do sedmi (7) dnů od doručení výzvy společnosti CETIN Stavebníkovi. Ujednání tohoto odstavce nabývá účinnosti dnem uzavření Smlouvy.

- 12.2 Vztahy ze Smlouvy vyplývající i vztahy Smlouvou neupravené se řídí právním řádem České republiky, zejména občanským zákoníkem.
- 12.3 Písemným stykem či pojmem „**písemně**“ se pro účely Smlouvy rozumí předání zpráv jedním z těchto způsobů:
- (a) v listinné podobě;
  - (b) prostřednictvím datové schránky, přičemž doručovaný dokument musí být podepsán zaručeným elektronickým podpisem podepisující osoby dle zákona č. 297/2016 Sb., o službách vytvářejících důvěru pro elektronické transakce, ve znění pozdějších předpisů (dále jen „**Zaručený elektronický podpis**“);
  - (c) e-mailovou zprávou s uznávaným elektronickým podpisem dle zák. č. 297/2016 Sb., o službách vytvářejících důvěru pro elektronické transakce, v účinném znění;
  - (d) e-mailovou zprávou zaslou na adresu kontaktních osob, tak jak jsou specifikovány v čl. 8 Smlouvy.

Smluvní strany ujednaly, že pro případ změny Smlouvy dle odst. 12.6 Smlouvy, věta první a pro případ odstoupení od Smlouvy se nepoužije způsob uvedený pod písmenem (c) a (d).

- 12.4 Smluvní strany ujednaly, že Smlouvu uzavřou prostřednictvím elektronických prostředků na dálku; Smlouva je uzavřena doručením Smlouvy opatřené Zaručeným elektronickým podpisem oprávněných osob obou Smluvních stran druhé Smluvní straně prostřednictvím datové schránky.
- 12.5 Smluvní strany se zavazují vyvinout maximální úsilí k odstranění vzájemných sporů, vzniklých na základě Smlouvy nebo v souvislosti se Smlouvou, a k jejich vyřešení zejména prostřednictvím jednání odpovědných osob nebo jiných pověřených subjektů. Nedohodnou-li se Smluvní strany na způsobu řešení vzájemného sporu, má každá ze Smluvních stran právo uplatnit svůj nárok u příslušného soudu České republiky.
- 12.6 Smluvní strany si nepřejí, aby nad rámec ustanovení Smlouvy byla jakákoliv práva a povinnosti dovozovány z dosavadní či budoucí praxe zavedené mezi Smluvními stranami či zvyklostí zachovávaných obecně či v odvětví týkajícím se předmětu plnění Smlouvy, ledaže je ve Smlouvě výslovně sjednáno jinak. Vedle shora uvedeného si Smluvní strany potvrzují, že si nejsou vědomy žádných dosud mezi nimi zavedených obchodních zvyklostí či praxe.
- 12.7 Smlouva může být měněna pouze písemně, a to právními jednáními Smluvních stran výslovně označenými za dodatky ke Smlouvě s podpisy osob oprávněných jednat za Smluvní strany na téže listině; změna jinou formou je vyloučena. Smluvní strany ujednaly a souhlasí, že ujednání věty předchozí, část za středníkem se neuplatní pro případ Oznámení o změně výše nákladů dle odst. 5.5 Smlouvy.
- 12.8 Smluvní strany se dohodly na vyloučení aplikace následujících ustanovení občanského zákoníku:

Číslo smlouvy CETIN: HK 2020 0004  
 Číslo smlouvy Stavebníka: 431-2021-544202

SAP S/4 Hana: 8030002150  
 Registr smluv: ANO

- § 557;
- § 1767 odst. 2;
- § 1740 odst. 2 druhá věta a odst. 3; a
- § 1743.

12.9 Smluvní strany na sebe v souladu s § 1765 odst. 2 občanského zákoníku přebírají nebezpečí změny okolností.

12.10 S odkazem na příslušná ustanovení občanského zákoníku, zejména ustanovení § 1881 a § 1895 občanského zákoníku, není Stavebník oprávněn převést či postoupit Smlouvu ani jakákoli svá práva nebo povinnosti ze Smlouvy nebo z její části třetí osobě bez předchozího písemného souhlasu společnosti CETIN.

12.11 Smlouva obsahuje úplné ujednání o předmětu Smlouvy a všech náležitostech, které Smluvní strany měly a chtěly ve Smlouvě ujednat, a které považují za důležité pro závaznost Smlouvy. Žádný projev Smluvních stran učiněný při jednání o Smlouvě ani projev učiněný po uzavření Smlouvy nesmí být vykládán v rozporu s výslovnými ustanoveními Smlouvy a nezakládá žádný závazek žádné ze Smluvních stran.

12.12 Smluvní strany souhlasí a potvrzují si, že údaje uvedené ve Smlouvě nejsou předmětem obchodního tajemství a zároveň nejsou informacemi požívajícími ochrany důvěrnosti majetkových poměrů.

12.13 Společnost CETIN přijala a dodržuje interní korporátní compliance program navržený tak, aby byl zajištěn soulad činnosti společnosti CETIN s platnými a účinnými právními předpisy, pravidly etiky a morálky, a zahrnující opatření, jejichž cílem je předcházení a odhalování porušování uvedených předpisů a pravidel (program Corporate Compliance - <https://www.cetin.cz/corporate-compliance>).

Stavebník (a jakákoliv fyzická nebo právnická osoba, která s ním spolupracuje a kterou využívá pro plnění povinností z této Smlouvy nebo v souvislosti s jejím uzavřením a realizací, tj. pracovníci, zástupci nebo externí spolupracovníci) ctí a dodržuje platné a účinné právní předpisy včetně mezinárodních smluv, základní morální a etické principy. Stavebník odmítá jakékoliv deliktní jednání a tohoto se zdržuje. Stavebník prohlašuje, že podle jeho nejlepšího vědomí a svědomí on ani žádný jeho pracovník, zástupce nebo externí spolupracovník neporušili v souvislosti s uzavřením této Smlouvy žádný platný a účinný právní předpis. Stavebník prohlašuje, že jeho činnost je legální a veškeré jeho prostředky pocházejí výhradně z legálních zdrojů.

Stavebník je povinen činit veškerá náležitá opatření a vyvíjet co největší úsilí, aby zabránil tomu, že on nebo jakýkoliv jeho pracovník, zástupce nebo externí spolupracovník poruší v souvislosti s realizací této Smlouvy jakýkoliv platný a účinný právní předpis.

Aniž by byla dána jakákoliv souvislost s předmětem činnosti dle této Smlouvy, Stavebník prohlašuje, že uplatňuje a bude uplatňovat veškerá náležitá opatření a že vyvíjí a bude vyvíjet co největší úsilí, aby v rámci jeho činnosti nebo zájmu nedošlo k jednání nebo situaci, která by způsobila takové významné ohrožení nebo narušení jeho reputace, jež by mohlo mít negativní dopad na reputaci s ním spolupracujících subjektů.

Vystupuje-li Stavebník pro společnost CETIN nebo jejím jménem, dává dodržování uvedených zásad najevo.

12.14 Smlouva je vyhotovena v elektronické podobě, v jednom (1) stejnopise.

12.15 Součástí Smlouvy jsou následující Přílohy:

Příloha č. 1 - CTN

Číslo smlouvy CETIN: HK 2020 0004  
Číslo smlouvy Stavebníka: 431-2021-544202

SAP S/4 Hana: 8030002150  
Registr smluv: ANO

Příloha č. 2 - Stavební povolení vydané Městským úřadem Svitavy, odbor dopravy – povolení na stavbu „REKONSTRUKCE POLNÍ CESTY C1-2 V k.ú. DĚTŘICHOV“ zn.14311-18/OD-2000-2018/DIR(SR/97) ze dne 8.3.2018, které nabylo právní moci dne 27.3.2018  
Prodloužení ROZHODNUTÍ č.j. 22638-20/OD-dir/3533-2020(SR/97)

CETIN:

V Brně

Stavebník:

Ve Svitavách



**CETIN a.s.**

supervizor pro výstavbu sítě

**Ing. Miloš Šimek**



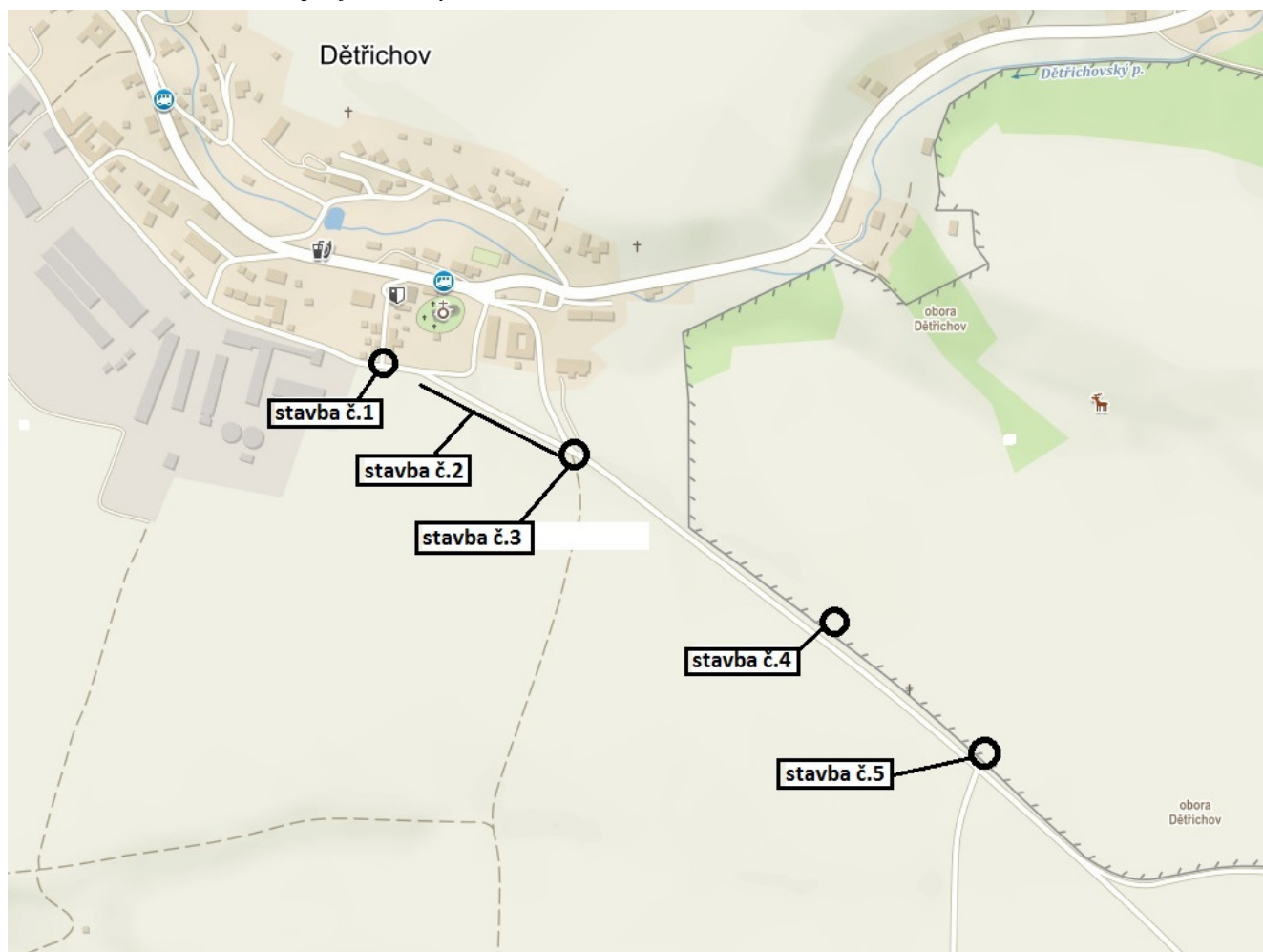
Digitální podpis: 17.05.2021 12:51  
Důvod podpisu: Schvaluji  
tento dokument.

**Státní pozemkový úřad**

Ing. Miloš Šimek  
vedoucí Pobočky Svitavy

# TEMO-TELEKOMUNIKACE, a.s. U Záb.zámku 233/15, Praha10

*projekce a výstavba telekomunikačních zařízení*



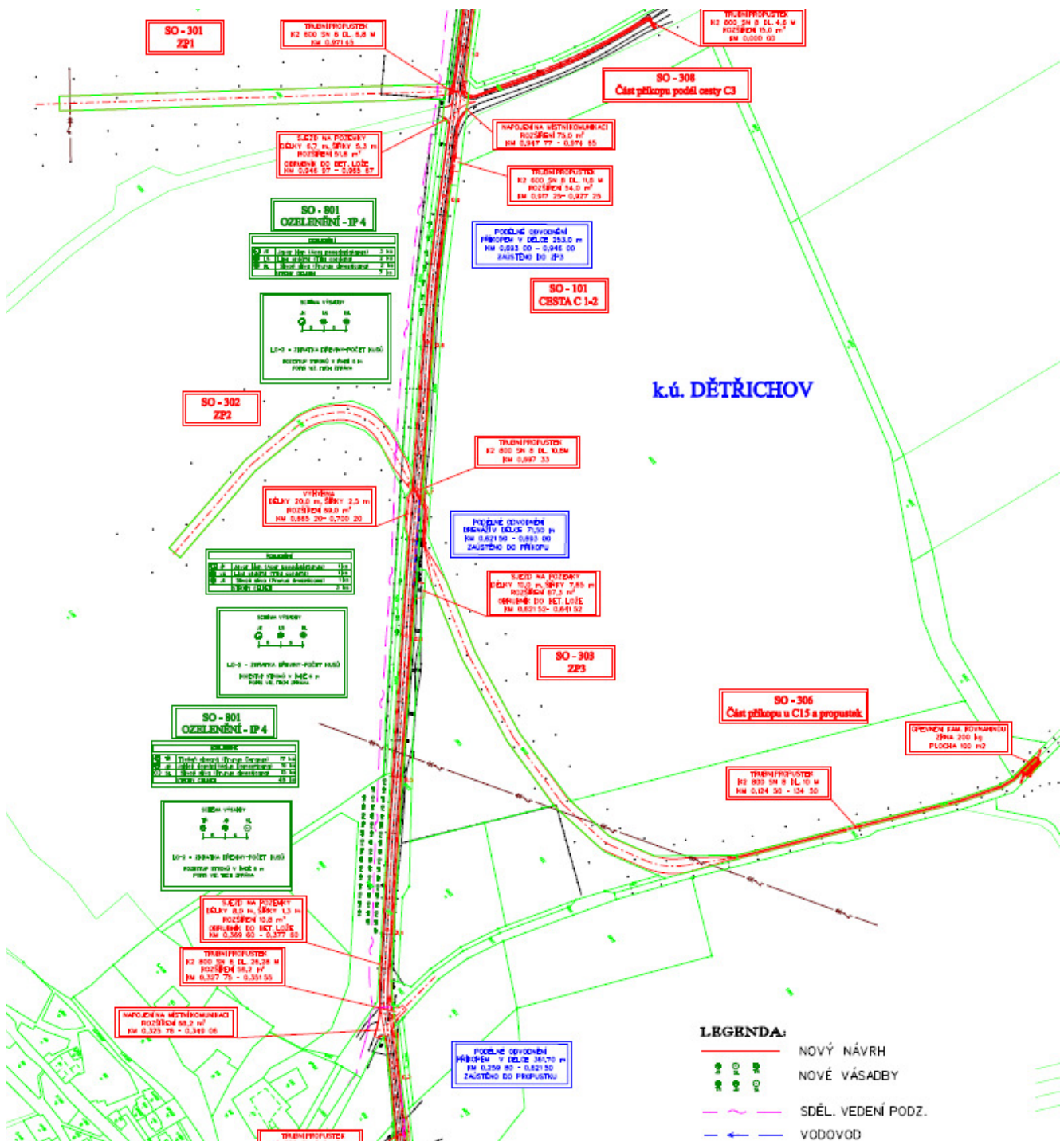
Hlavní projektant:				
Zpracoval:			<b>TEMO-TELEKOMUNIKACE a.s.</b> U Záb. Zámku 233/15, Praha 10 Pracoviště: Záměl 169, 517 43 Potštejn	
Technická kontrola:				
Zodp. projektant:				
Kraj: Královéhradecký	Okres: Svitavy	Obec: Dětrichov		
Investor	Cetin a.s.		Stupeň:	<b>CTN</b>
Akce:	<b>CTN Dětrichov(SY), polní cesta C1-2, VPIC</b>		Zak. č.:	
Objekt:			<b>přeložení vedení SEK</b>	
Obsah:	<b>Technická zpráva k CTN</b>		Datum:	07/2018
			Měřítko:	Č. výkresu:

**Obsah:**

1. Požadavek - stavebně technické řešení – technologie, montáž
2. Věcná břemena
3. rozpočet
4. kontakty
5. závěr

**Výkresová část:**

1. Přehledová mapa
2. stavba č.1 jen ve formátu pdf
3. stavba č.2 a stavba č.3 jen ve formátu pdf
4. stavba č.4 jen ve formátu pdf
5. stavba č.5 jen ve formátu pdf



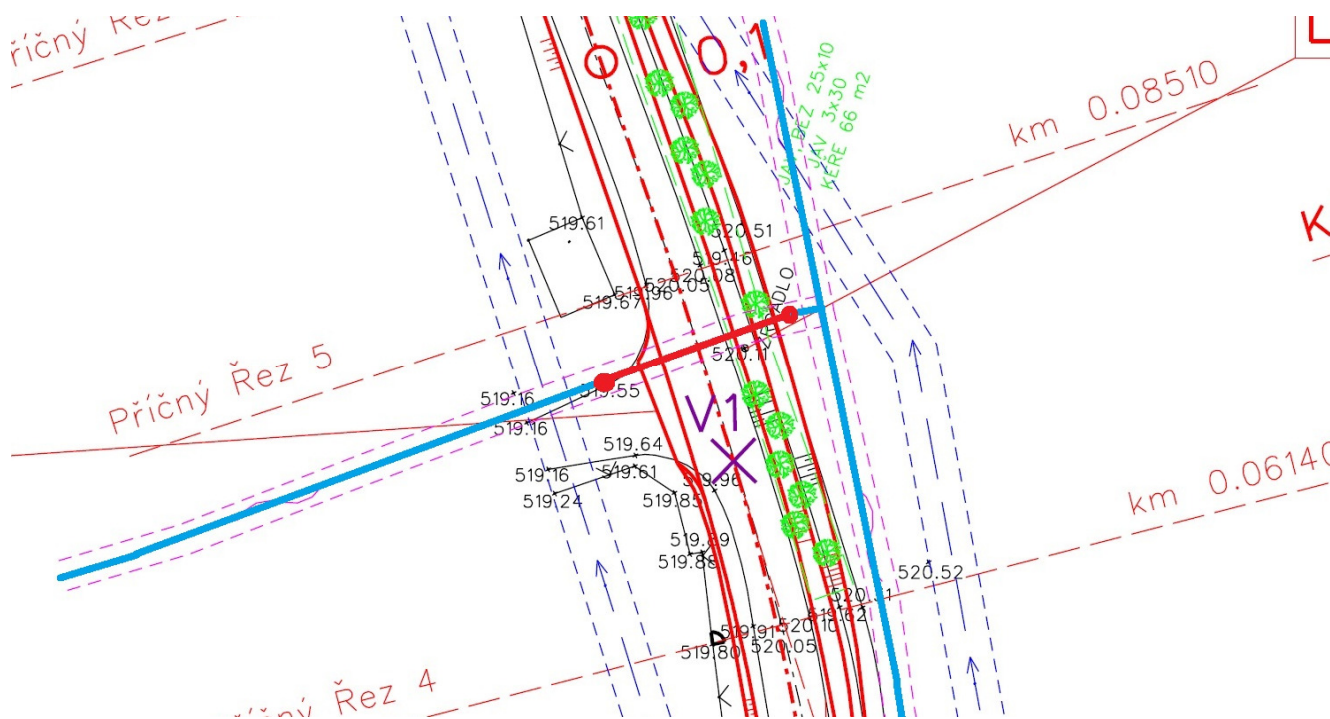
## 1. Požadavek

Předmětem cenového technického návrhu (CTN) je požadavek společnosti CETIN a.s. na přeložení vedení sítě elektronických komunikací (SEK) vyvolaný žádostí Krajského pozemkového úřadu pro Pardubický kraj, pobočka Svitavy, Milady Horákové 373/10, 568 02 Svitavy. Přeložka vedení SEK se provádí z důvodu rekonstrukce polní cesty.

Pro nacenění prací na přeložce byly předloženy dokumenty ve formátu pdf. Předpokladem je, vypracování kompletní projektové dokumentace k provedení stavby. Podstatou přeložek je hlubší uložení trasy v úsecích pojmenovaných stavba č.1, stavba č.3, stavba č.4 a stavba č.5. Přeložkou v úseku stavba č.2 je posunutí trasy od stávající trasy SEK do vzdálenosti 4m se zachováním umístění v dotčeném pozemku p.č.3316, 3317 a 3319 v katastrálním území Dětrichov u Svitav, obci Dětrichov. Přeložky jsou navrženy s použitím kabelových vložek.

## Stavebně technické řešení

### Stavba č.1



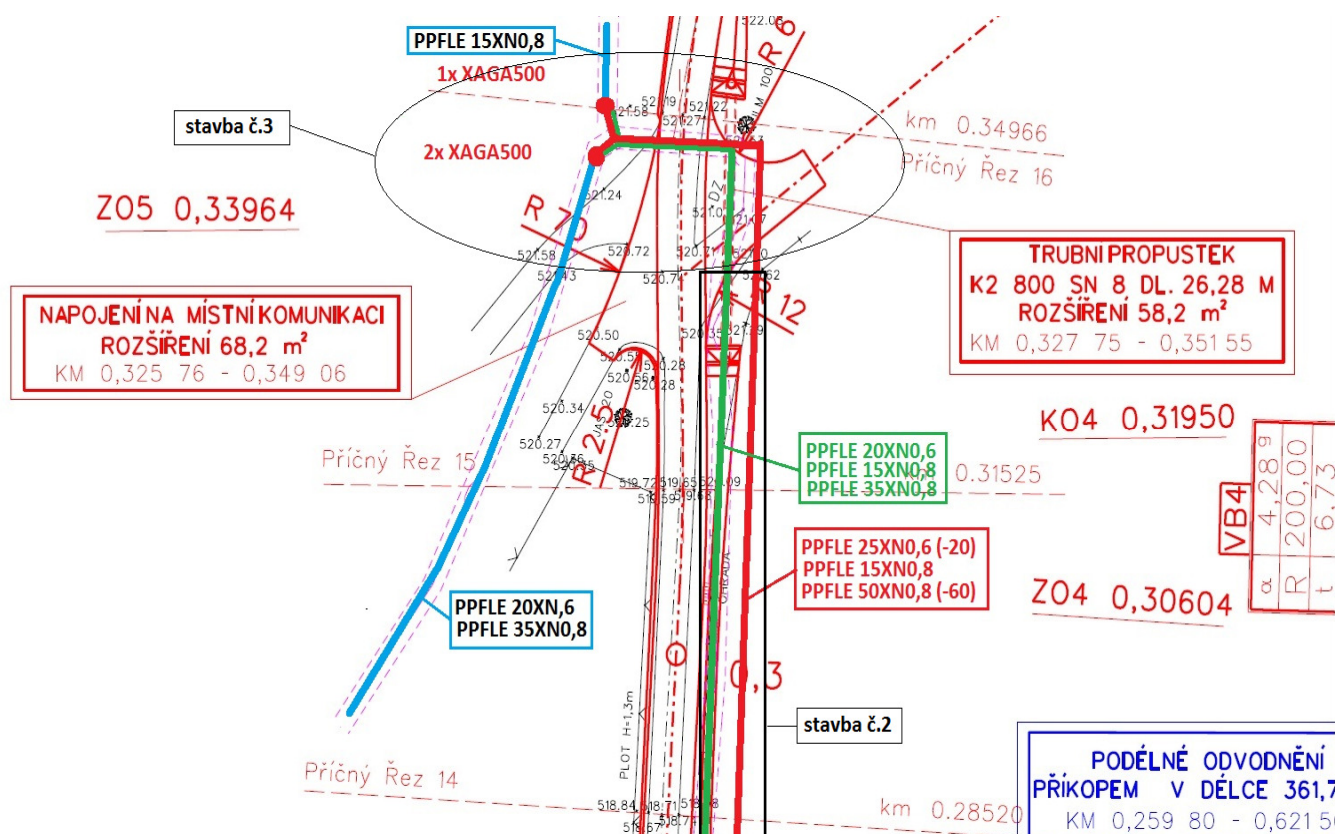
Jedná se o

a) prohloubení stávajícího křížení komunikace s asfaltovým povrchem překop vozovky v délce 4m, pokládka vrapované trubky 140/120 v délce 6m s prohloubením o 0,8m kabelová vložka v délce 10m kabelu PPFLE 25XN0,6 do stávajícího kabelu PPFLE 25XN0,6 s přepojením ve spojkách XAGA500 43/8-300. Označení spojek markery BALL

b) prohloubení souběžné trasy s komunikací v délce cca 14m stávající trasu odkopat v délce 30m a zahloubit o 0,4m

Bez geodetického zaměření a bez geometrického plánu, práce a umístění ve stávající trase

### **Stavba č.2 a stavba č.3**



### **Stavba č.2**

Jde o posunutí trasy od stávající trasy SEK do vzdálenosti 4m se zachováním umístění v dotčených pozemcích p.č.3316, 3317 a 3319. Hloubka uložení 1m položka PPD „rýha v poli“. Délka kabelových vložek ve stavbě č.2 je 3x 215m a tvoří je kabely:

PPFLE 25XN0,6 vložený do trasy stávajícího kabelu PPFLE 20XN0,6 přespojovaný spojkou XAGA500 43/8-300

PPFLE 15XN0,8 vložený do trasy stávajícího kabelu PPFLE 15XN0,8 přespojovaný spojkou XAGA500 43/8-300

PPFLE 50XN0,8 vložený do trasy stávajícího kabelu PPFLE 50XN0,8 (-60) přespojovaný spojkou XAGA500 75/15-400

Spojky budou umístěny směrem k navazující stavbě č.1

Geodetické zaměření s geometrickým plánem v přeloženém úseku úseku cca 240m

### **Stavba č.3**

Je pokračováním stavby č.2 se zachováním posunutí trasy od stávající trasy SEK do vzdálenosti 4m s překonáním polní cesty s prašným povrchem s uložení do hloubky 2m (terén se v místě křížení polní cesty bude snižovat o 1m). Ochránění kabelů v prostoru polní cesty uložení do vrapované trubky 140/120 v délce 12m.

Posunutá trasa SEK odbočí vlevo do stávající trasy podchodu křižujícího cestu s asfaltovým povrchem. Křížení je požadováno nově uložit do do hloubky 2m (terén se bude snižovat o 1m). Ochránění kabelů uložení do vrapované trubky 140/120 v délce 15m.

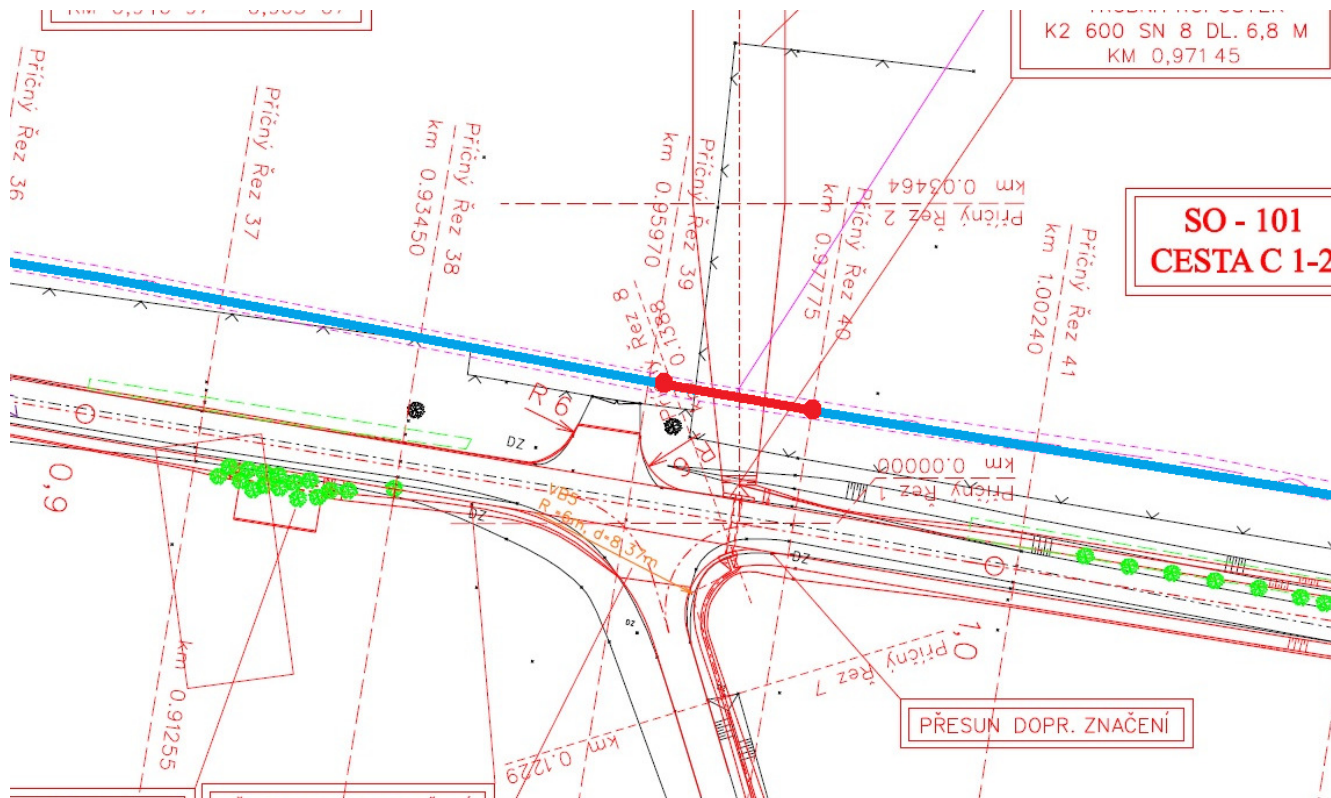
Délka kabelových vložek ve stavbě č.3 je 3x 20m. Jedná se o pokračující kabely stavby č.2.

Bez geodetického zaměření a bez geometrického plánu, práce a umístění ve stávající trase





## **Stavba č.5**



Jedná se o překonání zasakovacího pásu (odvodňovacího příkopu), v němž je požadováno hlubší uložení stávající trasy o 1m

V trase je kabel PPFLE 15XN0,8, délka pro požadovanou hloubku se získá kabelovou vložkou kabelu PPFLE 15XN0,8 v délce 20m s přespojováním na stávající kabel ve spojkách XAGA500 43/8-300.

Ochránění kabelu uložení do vrapované trubky 140/120 v délce 15m.

Bez geodetického zaměření a bez geometrického plánu, práce a umístění ve stávající trase

**Místa spojek a konců chrániček označí markery BALL.**

**Práce na kabelových souborech vyžadují podání žádosti na přerušení provozu.**

**Po ukončení montáže kabelových souborů bude na kabelech provedeno stejnosměrné měření.**

**Prostorově překládaná trasa bude geodeticky předměřena z důvodu nezasažení sousedních pozemků v osobním vlastnictví.**

## 2. Věcné břemeno

- s vlastníkem dotčených pozemků s Obcí Dětřichov, 568 02 Dětřichov čp.46 v katastrálním území Dětřichov u Svitav obci Dětřichov bude sepsána Smlouva o budoucí smlouvě o zřízení služebnosti inženýrské sítě v celkové částce za úhradu zřízení VBR 1500,-Kč:

## 3. Rozpočet – viz příloha

## 4. kontakty

CETIN a.s. projektový koordinátor 


Investor:

Krajský pozemkový úrad pro Pardubický kraj,  
Pobočka Svitavy  
Milady Horákové 373/10, 568 02 Svitavy

Projekt:

Agroprojekce Litomyšl s.r.o.  
Rokycanova 114/IV  
566 01 Vysoké Mýto

## 5. závěr

Řešení CTN vychází z požadavku společnosti CETIN a.s. , poskytnutých podkladů ve formátu pdf a konzultace s projektantem  Vzhledem ke skutečnosti, že přeložený úsek trasy SEK bude umístěn v již dotčených pozemcích a na akci je vydáno stavební povolení, není v rozpočtu CTN počítáno se získáním územního rozhodnutí.

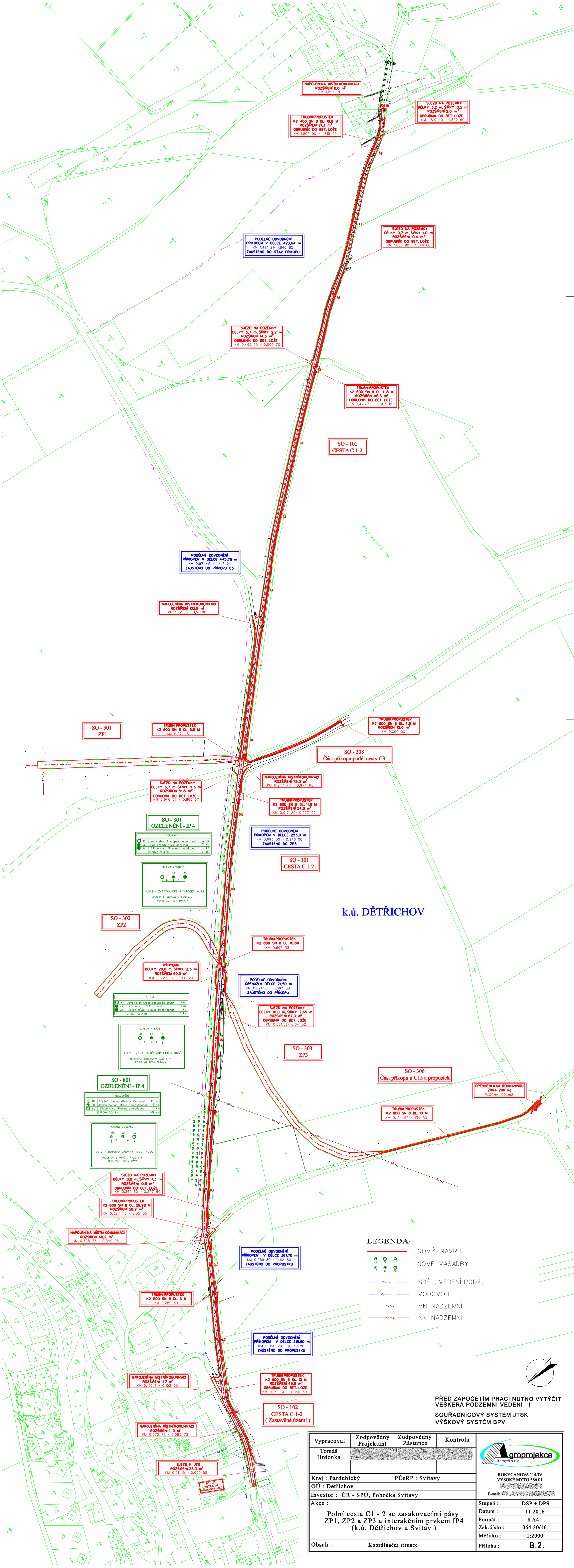
Na rekonstrukci polní cesty je vydáno Městským úřadem Svitavy, odborem dopravy Stavební povolení zn.14311-18/OD-2000-2018/DIR(SR/97) s nabytím právní moci dne 27.3.2018

Předpokladem pro další krok je vypracování kompletní projektové dokumentace k provedení stavby.

červenec 2018

TEMO-TELEKOMUNIKACE 





k.ú. DĚTŘICHOV

- LEGENDA:**
- NOVÝ NÁVRH
  - NOVÉ VÁSADBY
  - SĎĚL. VEDENÍ PODZ.
  - VODOVOD
  - VN NADZEMNÍ
  - NN NADZEMNÍ

PŘED ZAPOČETÍM PRACÍ NUTNO VYTÝČIT VEŠKERÁ PODZEMNÍ VEDENÍ !  
 SOUŘADNICOVÝ SYSTÉM JTSK  
 VÝŠKOVÝ SYSTÉM BPV

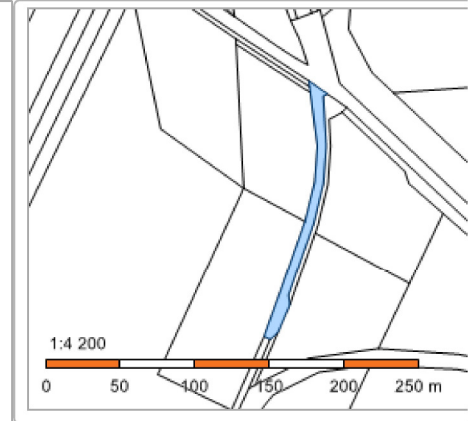
Vypracoval Tomáš Hrdonka	Zodpovědný Projektant	Zodpovědný Zástupce	Kontrola
Kraj : Pardubický PŮsRP : Svitavy			
OÚ : Dětřichov			
Investor : ČR - SPÚ, Pobočka Svitavy			
Akce :	Polní cesta C1 - 2 se zasakovacími pásy ZP1, ZP2 a interakčním prvkem IP4 (k.ú. Dětřichov u Svitav)		
Obsah :	Koordináční situace		
Stupeň : DSP + DPS			Datum : 11.2016
Formát : 8 A4			Zak.číslo : 064 30/16
Měřítko : 1:2000			Příloha : B.2.



ROKYCANOVA 114/IV  
 VYSOKÉ MÝTO 566 01  
 E-mail: gpro@projeckce.cz

## Informace o pozemku

Parcelní číslo:	<a href="#">3316</a>
Obec:	<a href="#">Dětřichov [577961]</a>
Katastrální území:	<a href="#">Dětřichov u Svitav [626031]</a>
Číslo LV:	<a href="#">10001</a>
Výměra [m <sup>2</sup> ]:	1166
Typ parcely:	Parcela katastru nemovitostí
Mapový list:	DKM
Určení výměry:	Ze souřadnic v S-JTSK
Způsob využití:	ostatní komunikace
Druh pozemku:	ostatní plocha



## Vlastníci, jiní oprávnění

Vlastnické právo	Podíl
Obec Dětřichov, č. p. 46, 56802 Dětřichov	

## Způsob ochrany nemovitosti

Nejsou evidovány žádné způsoby ochrany.

## Seznam BPEJ

Parcela nemá evidované BPEJ.

## Omezení vlastnického práva

Nejsou evidována žádná omezení.

## Jiné zápisy

Nejsou evidovány žádné jiné zápisy.

Řízení, v rámci kterých byl k nemovitosti zapsán cenový údaj

Nemovitost je v územním obvodu, kde státní správu katastru nemovitostí ČR vykonává [Katastrální úřad pro Pardubický kraj, Katastrální pracoviště Svitavy](#)

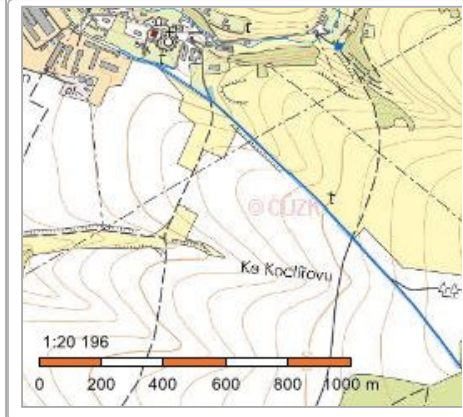
Zobrazené údaje mají informativní charakter. Platnost k 08.07.2018 13:00:00.

© 2004 - 2018 [Český úřad zeměměřický a katastrální](#), Pod sídlištěm 1800/9, Kobylišy, 18211 Praha 8  
Podání určená katastrálním úřadům a pracovištím zasílejte přímo na [jejich e-mail adresu](#).

Verze aplikace: 5.5.2 build 0

## Informace o pozemku

Parcelní číslo:	<a href="#">3317</a>
Obec:	<a href="#">Dětřichov [577961]</a>
Katastrální území:	<a href="#">Dětřichov u Svitav [626031]</a>
Číslo LV:	<a href="#">10001</a>
Výměra [m <sup>2</sup> ]:	14951
Typ parcely:	Parcela katastru nemovitostí
Mapový list:	DKM
Určení výměry:	Ze souřadnic v S-JTSK
Způsob využití:	ostatní komunikace
Druh pozemku:	ostatní plocha



## Vlastníci, jiní oprávnění

Vlastnické právo	Podíl
Obec Dětřichov, č. p. 46, 56802 Dětřichov	

## Způsob ochrany nemovitosti

Nejsou evidovány žádné způsoby ochrany.

## Seznam BPEJ

Parcela nemá evidované BPEJ.

## Omezení vlastnického práva

Nejsou evidována žádná omezení.

## Jiné zápisy

Nejsou evidovány žádné jiné zápisy.

Řízení, v rámci kterých byl k nemovitosti zapsán cenový údaj

Nemovitost je v územním obvodu, kde státní správu katastru nemovitostí ČR vykonává [Katastrální úřad pro Pardubický kraj, Katastrální pracoviště Svitavy](#)

Zobrazené údaje mají informativní charakter. Platnost k 08.07.2018 13:00:00.

© 2004 - 2018 [Český úřad zeměměřický a katastrální](#), Pod sídlištěm 1800/9, Kobylišy, 18211 Praha 8  
Podání určená katastrálními úřady a pracovišti zasílejte přímo na [jejich e-mail adresu](#).

Verze aplikace: 5.5.2 build 0

## Informace o pozemku

Parcelní číslo:	<a href="#">3319</a>
Obec:	<a href="#">Dětřichov [577961]</a>
Katastrální území:	<a href="#">Dětřichov u Svitav [626031]</a>
Číslo LV:	<a href="#">10001</a>
Výměra [m <sup>2</sup> ]:	916
Typ parcely:	Parcela katastru nemovitostí
Mapový list:	DKM
Určení výměry:	Ze souřadnic v S-JTSK
Způsob využití:	jiná plocha
Druh pozemku:	ostatní plocha



## Vlastníci, jiní oprávnění

Vlastnické právo	Podíl
Obec Dětřichov, č. p. 46, 56802 Dětřichov	

## Způsob ochrany nemovitosti

Nejsou evidovány žádné způsoby ochrany.

## Seznam BPEJ

Parcela nemá evidované BPEJ.

## Omezení vlastnického práva

Nejsou evidována žádná omezení.

## Jiné zápisy

Nejsou evidovány žádné jiné zápisy.

Řízení, v rámci kterých byl k nemovitosti zapsán cenový údaj

Nemovitost je v územním obvodu, kde státní správu katastru nemovitostí ČR vykonává [Katastrální úřad pro Pardubický kraj, Katastrální pracoviště Svitavy](#)

Zobrazené údaje mají informativní charakter. Platnost k 08.07.2018 15:00:00.

© 2004 - 2018 [Český úřad zeměměřický a katastrální](#), Pod sídlištěm 1800/9, Kobylišy, 18211 Praha 8  
Podání určená katastrálním úřadům a pracovištím zasílejte přímo na [jejich e-mail adresu](#).

Verze aplikace: 5.5.2 build 0

**Specifikace nákladů\_Dětřichov(SY), polní cesta C1-2, VPIC**

PPD - Propočet projektové dokumentace

Ceník: VP-Východ 2018-TEM - STAND. - 2021.01

Položková 2021.01

Název stavby: **CTN Dětřichov(SY), polní cesta C1-2, VPIC**

Číslo SPP prvku:

Zhotovitel PD:

KPO: PA

HOST: SY

VUJ:

Rekapitulace nákladů:

PŘÍPRAVA	25 445,73 Kč
ZEMNÍ PRÁCE	190 910,02 Kč
MONTÁŽ	62 619,92 Kč
GEODETIKÉ PRÁCE PŘÍPRAVA	7 361,89 Kč
GEODETIKÉ PRÁCE REALIZACE	15 354,86 Kč
VĚCNÁ BŘEMENA PŘÍPRAVA	1 897,09 Kč
VĚCNÁ BŘEMENA REALIZACE	14 298,70 Kč
PROVOZNÍ PRÁCE	0,00 Kč
MATERIÁL DOD. CETIN	0,00 Kč
MATERIÁL VYŘAZENÝ	0,00 Kč
MATERIÁL ZHOTOVITELE - Vykazovaný	162 832,76 Kč
MATERIÁL ZHOTOVITELE - Nevykazovaný	0,00 Kč
POPLATKY	0,00 Kč

**Celkové náklady: 480 720,97 Kč**

STAVEBNÍ ČINNOST 431 717,56 Kč


NESTAVEBNÍ ČINNOST 49 003,41 Kč

## Seznam položek

Číslo SAP	Stavební činnost	Název položky	Množství	Celková cena
<b>PŘÍPRAVA</b>				
958210		Návrh cenový a technický bez projednání	1.00 ks	5 058,89 Kč
953634		Projekt tlkm liniové metalické sítě	1.00 ks	20 386,84 Kč
trasa 0.101 - 0.400km v zóně II				
<b>ZEMNÍ PRÁCE</b>				
954970 S		Pokládka PE nebo vrapované chráničky	60.00 m	1 138,80 Kč
955550 S		Prohloubení rýhy š. 50cm o hl.10cm	534.00 m	41 876,28 Kč
955577 S		Rýha v chodníku 35/50-70	3.00 m	1 658,07 Kč
952354 S		Rýha v poli 35/100	258.00 m	81 574,44 Kč
952345 S		Rýha v trávě 35/70-100	107.00 m	37 891,91 Kč
954958 S		Rýha v trávě 35/70-100 rozšíření o 10 cm	180.00 m	18 212,40 Kč
954952 S		Rýha ve vozovce litý asfalt 50/130	4.00 m	6 956,00 Kč
955052 S		Vytyčení trasy ve volném terénu	316.00 m	1 602,12 Kč
<b>MONTÁŽ</b>				
952649 S		Měření stejnosměrné během stavby- první čtyřka	18.00 ks	2 959,38 Kč
952650 S		Měření stejnosměrné během stavby - další čtyřka	107.00 ks	4 060,65 Kč



954999 S	Montáž jedné čtyřky s jednostr.číslování	125.00 ks	3 162,50 Kč
955000 S	Montáž jedné čtyřky s oboustr.číslováním	125.00 ks	3 953,75 Kč
955282 S	Montáž spojky smrštiteľné nad 50 čtyřek	2.00 ks	3 541,24 Kč
955281 S	Montáž spojky smrštiteľné do 50 čtyřek	10.00 ks	12 014,80 Kč
954990 S	Montáž úložných kabelů do 15 XN	283.00 m	6 087,33 Kč
954991 S	Montáž úložných kabelů do 50 XN	478.00 m	12 700,46 Kč
957753 S	Realizace tratě síťové dohodou	6200.00 JV	6 200,00 Kč
	projektová rezerva		
958469 S	Uvedení stavby do provozu	5208.00 JV	5 208,00 Kč
958556 S	Zpracování dok. skut. provedení nad 50 m	1.00 ks	2 731,81 Kč
<b>GEODETIKÉ PRÁCE PŘÍPRAVA</b>			
956280	Předměření trasy nad 100 m do 1km	140.00 m	2 303,00 Kč
956279	Předměření trasy nad 100 m do 1km pevná částka	1.00 ks	5 058,89 Kč
<b>GEODETIKÉ PRÁCE REALIZACE</b>			
956283 S	Doměření trasy nad 100 m do 1km	140.00 m	1 948,80 Kč
956282 S	Doměření trasy nad 100 m do 1km pevná částka	1.00 ks	5 058,89 Kč
955198 S	Plán geom.pro VBŘ do 200m vč.(kus=100m)	3.00 ks	8 347,17 Kč
<b>VĚCNÁ BŘEMENA PŘÍPRAVA</b>			
955313	Uzavření sml. o SB o VBŘ	1.00 ks	1 897,09 Kč
<b>VĚCNÁ BŘEMENA REALIZACE</b>			
954830	Projednání Smlouvy o zřízení věcného břemene	9000.00 JV	9 000,00 Kč
	úhrada za zřízení VBŘ		
	Přesná výše náhrad za zřízení služebnosti (věcného břemene) nebo způsob jejího určení, bude známa po uzavření smlouvy o smlouvě budoucí o zřízení služebnosti se všemi vlastníky dotčených nemovitostí.		
955315	Uzavření sml.na zákl.SSB a přípr.vkl.VBŘ	1.00 ks	2 276,50 Kč
958085	Zajištění vkladu/výmazu věcného břemene do/z KN	1.00 ks	3 022,20 Kč
	Limitka materiálu		
Číslo SAP	Stavební činnost	Název položky	Množství Celková cena
<b>MATERIÁL ZHOTOVITELE - Vykazovaný</b>			
303838 S	Deska krycí plast. 150x1000 mm	47.00 ks	811,69 Kč
303918 S	Deska krycí plast. 300x1000 mm	120.00 ks	4 396,80 Kč
303795 S	Fólie výstražná 220mm PE oranžová	8.00 m	29,68 Kč
303813 S	Fólie výstražná 330mm PE oranžová	428.00 m	1 823,28 Kč
300128 S	Kabel plastový TCEPKPFLE 15x4x0,8	283.00 m	31 579,97 Kč
300120 S	Kabel plastový TCEPKPFLE 25x4x0,6	243.00 m	25 289,01 Kč
300130 S	Kabel plastový TCEPKPFLE 50x4x0,8	235.00 m	80 459,30 Kč
302550 S	Mini Marker 1401 3M Ball	12.00 ks	2 355,12 Kč
312425 S	Modul konektor. 9700-10P	50.00 ks	1 111,00 Kč
407582 S	Souprava čistící 4413S	3.00 ks	1 266,27 Kč
312863 S	Spojka kabelová XAGA 500 43/8-300/FLE CZ	10.00 ks	5 135,00 Kč
312889 S	Spojka kabelová XAGA 500 75/15- 400/FLE	2.00 ks	1 431,44 Kč
302449 S	Trubka vrapovaná 140/120 s lankem	60.00 m	7 144,20 Kč
<b>MATERIÁL ZHOTOVITELE - Nevykazovaný</b>			
304267 S	Páska lepící iz. 19mmx20mx0,15mm černá	14.00 ks	0,00 Kč



MĚSTSKÝ  
ÚŘAD  
SVITAVY

odbor  
dopravy

Vaše zn./ ze dne

Naše zn. 14311-18/OD-2000-2018/DIR(SR/97)

Vyřizuje/tel.

Svitavy

e-mail

2018-03-08

Navrhovatel:

**Státní pozemkový úřad, Krajský pozemkový úřad pro Pardubický kraj, Pobočka Svitavy, Milady Horákové 373/10, 568 02 Svitavy, IČO: 1312774 a Obec Dětrichov, Dětrichov 46, 568 02 Svitavy, IČO:00276561**

Dotčené orgány státní správy:(datová schránka)

Hasičský záchranný sbor Pardubického kraje, ÚO SY, Olbrachtova č.p. 37, 568 02 Svitavy 2  
Krajská hygienická stanice Pardubického kraje, ÚP Svitavy, Polní č.p. 354/2, 568 02 Svitavy  
Městský úřad Litomyšl - Odbor kultury a cestovního ruchu, Oddělení státní památkové péče, Bratří Šťastných č.p. 1000, 570 20 Litomyšl  
Městský úřad Svitavy - odbor životního prostředí, T.G.Masaryka č.p. 25, 568 02 Svitavy 2  
Městský úřad Svitavy – odbor výstavby, T.G.Masaryka č.p. 25, 568 02 Svitavy  
Krajské ředitelství Policie Pardubického kraje, ÚOVS Svitavy, dopravní inspektorát Svitavy, Purkyňova č.p. 2, 568 14 Svitavy

## **STAVEBNÍ POVOLENÍ**

Dne 14.2.2018 podali **Státní pozemkový úřad, Krajský pozemkový úřad pro Pardubický kraj, Pobočka Svitavy, Milady Horákové 373/10, 568 02 Svitavy, IČO: 1312774 a Obec Dětrichov, Dětrichov 46, 568 02 Svitavy, IČO:00276561** žádost o vydání povolení na stavbu:

**„REKONSTRUKCE POLNÍ CESTY C1-2 V k.ú. DĚTRICHOV“**

dle předložené projektové dokumentace

navrhovaná stavba je umístěna na pozemcích p.č. pozemcích p.č. 3291, 3296, 3298, 3302, 3305, 3306, 3308, 3316, 3317, 3319, 3272, 3278, 3277, 3314, 3315, 3394, 3269, 3270 a 3274 v katastrálním území Dětrichov u Svitav. Uvedeným dnem bylo zahájeno stavební řízení. Na uvedenou stavbu vydal Státní pozemkový úřad, Krajský pozemkový úřad pro Pardubický kraj, Pobočka Svitavy v rámci pozemkových úprav rozhodnutí č.j. 98527/2011 – MZE-130750 ze dne 14.7.2011.

Odbor dopravy Městského úřadu Svitavy, jako příslušný speciální stavební úřad - § 16 a § 40, odst. 4), písm. a), zák. č. 13/1997 Sb., o pozemních komunikacích, ve znění pozdějších předpisů a dle § 15 odst.1 písm. c) zákona č. 183/2006 Sb., o územním plánování a stavebním řádu (stavební zákon), ve znění pozdějších předpisů – projednal žádost ve stavebním řízení, jež bylo zahájeno dnem podání žádosti o stavební povolení dne 14.2.2018. Žádost byla projednána v rozsahu jakém se dotýká práv a právem chráněných zájmů nebo povinností účastníků řízení, jakož i zájmů chráněných dotčenými orgány státní správy. Stavební úřad rozhodl po přezkoumání a na základě výsledků projednání takto:

## **„REKONSTRUKCE POLNÍ CESTY C1-2 V k.ú. DĚTRICHOV“**

umístěná na pozemcích p.č. 3291, 3296, 3298, 3302, 3305, 3306, 3308, 3316, 3317, 3319, 3272, 3278, 3277, 3314, 3315, 3394, 3269, 3270 a 3274 v katastrálním území Dětrichov u Svitav podle § 115 stavebního zákona se

### **p o v o l u j e.**

Předmětem stavby je rekonstrukce polní cesty nacházející se v k.ú. Dětrichov u Svitav v nadmořské výšce 518 – 566 m. n. m. Cesta ve vedena ve stávající trase. Nezpevněné cesty jihovýchodně od obce Dětrichov. Celková délka rekonstruované polní cesty C1-2 je 1,8557 km. Počátek rekonstruované cesty je u areálu ZD v místě napojení na stávající místní komunikaci a konec v místě napojení na místní komunikaci u chatové osady vysoké Pole. Cesta je navržena podle ČSN 736109 „projektování polních cest“ a jedná se o jednopruhovou hlavní polní cestu kategorie P 5,0/30. Vozovku v celém realizovaném úseku tvoří jeden jízdní pruh o šíři 4,0m a zpevněné šterkové krajnice 2 x 0,5 m. Šířka v koruně – volná šířka cesty je 5 m. Cesta bude v celé své délce zpevněna asfaltobetonem. Koruna vozovky má jednostranný příčný sklon 3%. Třída dopravního zatížení je navrhována V. Výstavbou polní cesty C1-2 je zajištěno zpřístupnění zemědělských pozemků a odklonu zemědělské techniky z intravilánu obce Dětrichov.

V km 0,047 50 –napojení na SO – 102

V km 0,070 76 – 0,083 73 napojení na stávající místní komunikaci (rozšíření 11,30 m<sup>2</sup>)

V km 0,082 00 – dojde k odstranění a znovuosazení dopravního zrcadla

V km 0,107 50 – 0,152 00 dojde ke křížení s vodovodem, bude uložen do ocelové chráničky D160 v délce cca 45 m

V km 0,126 11 – 0,152 05 napojení na stávající místní komunikaci (rozšíření 147,0 m<sup>2</sup>)

V km 0,128 50 – 0,347 36 dojde ke křížení se sdělovacím vedením, bude provedena přeložka tohoto vedení v délce cca 233 m

V km 0,129 20 – 0,141 45 trubní propustek DN 600 délky 12,25 m (rozšíření 49,80m<sup>2</sup>). Ukončení asfaltové plochy bude provedeno silničními obrubníky (9m)

V km 0,154 00 0,262 00 dojde k odstranění stávajícího ohradníku a osazení nového na hranici parcely v délce cca 110 m

V km 0,159 00 – 0,340 30 dojde k odstranění stávajícího ohradníku a osazení nového v délce cca 200 m

V km 0,259 80 trubní propustek DN 800 dl. 6,0 m

V km 0,325 76 – 0,349 06 napojení na stávající místní komunikaci (rozšíření 68,20 m<sup>2</sup>)

V km 0,327 38 – 0,353 66 trubní propustek DN 800 délky 26,28 m (rozšíření 58,20 m<sup>2</sup>)

V km 0,341 00 dojde k přesunutí dopravního značení

V km 0,369 60 – 0,377 60 levostranný hospodářský sjezd délky 8 m, šířky 1,3 m, ukončení asfaltové plochy bude provedeno silničními obrubníky (8 m, rozšíření 10,80 m<sup>2</sup>)

V km 0,362 00 – 0,460 00 dojde k odstranění stávajícího ohradníku a osazení nového na hranici parcely v délce cca 100 m

V km 0,427 00 dojde k přesunutí 2ks dopravního značení

V km 0,621 52 – 0,641 52 pravostranný hospodářský sjezd délky 10 m, šířky 7,65 m, ukončení asfaltové plochy bude provedeno silničními obrubníky (10 m, rozšíření 87,30 m<sup>2</sup>)

V km 0,665 0 – 0,700 00 levostranná výhybna (rozšíření 69,0 m<sup>2</sup>)

V km 0,697 33 trubní propustek DN 800 dl. 11,80 m

V km 0,916 60 – 0,927 88 trubní propustek DN 600 délky 11,3 m, ukončení asfaltové plochy bude provedeno silničními obrubníky (9 m, rozšíření 54,0 m<sup>2</sup>)

V km 0,942 00 – dojde k přesunutí 2 ks dopravního značení

V km 0,946 97 – 0,965 67 levostranný hospodářský sjezd délky 6,70 m šířky 5,30 m, ukončení asfaltové plochy bude provedeno silničními obrubníky (7m, rozšíření 51,80 m<sup>2</sup>)

V km 0,947 77 – 0,974 65 napojení na stávající místní komunikaci /rozšíření 75,0 m<sup>2</sup>)

V km 0,971 45 trubní propustek DN 600 dl. 7,0 m

V km 0,977 00 – dojde k přesunutí dopravního značení

V km 1,131 60 – 1,161 90 napojení na stávající místní komunikaci (rozšíření 103,80 m<sup>2</sup>)

V km 1,161 00 – dojde k přesunutí dopravního značení

V km 1,492 39 – 1,503 67 trubní propustek DN 600 délky 11,3 m (9 m rozšíření 48,60m<sup>2</sup>)

V km 1,499 95 – 1,509 70 levostranný hospodářský sjezd délky 5,70 m, šířky 2,20 m ukončení asfaltové plochy bude provedeno silničními obrubníky (6m, rozšíření 14,30 m<sup>2</sup>)

V km 1,642 00 odstranění trubního propustku DN 400 dl. 12,0 m

V km 1,636 90 – 1,646 60 pravostranný hospodářský sjezd délky 9,70 m, šířky 1,0 m, ukončení asfaltové plochy bude provedeno silničními obrubníky /10 m, rozšíření 10,40 m<sup>2</sup>)

V km 1,805 53 – 1,816 28 trubní propustek DN 400 délky 10,75 m, ukončení asfaltové plochy bude provedeno silničními obrubníky (9m, rozšíření 21,30 m<sup>2</sup>)

V km 1,816 00 – 1,840 85 dojde z prostorových důvodů k zúžení komunikace na šířku 4,5 m (jízdni pruh 3,5 m + 2 x 0,50 m zpevněné krajnice)

V km 1,819 40 – 1,822 60 pravostranný hospodářský sjezd délky 3,20 m, šířky 0,50 m, ukončení asfaltové plochy bude provedeno silničními obrubníky (rozšíření 2,0 m<sup>2</sup>)

V km 1,855 70 je konec úpravy, napojení na stávající místní komunikaci (rozšíření 0,0m<sup>2</sup>)

#### Zastavěné území:

V km 0,000 00 je začátek úpravy, napojení na stávající místní komunikaci

V km 0,011 15 – 0,029 55 – pravostranný sjezd do areálu ZD (rozšíření 23,30 m<sup>2</sup>)

V km 0,029 60 – dojde ke křížení s vodovodem, bude uložen do ocelové chráničky D 160 v délce cca 11 m

V km 0,047 50 – napojení na SO – 101

Stavba řeší odvedení povrchových vod do trubního propustku pod cestou C1-2. Odvedení je řešeno zasakovacími pásy ZP1, ZP2 a ZP3 v délce 267,80m, 228,0 m a 322,70 m miskovitěho charakteru. V prostoru pásu dojde ke skrývce ornice v tl. 200 mm, poté bude odtěžena zemina na patřičnou úroveň. Následně dojde k ohumusování a osetí v tl. 100 mm.

Současně stavba řeší odvedení povrchových vod od trubního propustku pod cestou c1-2. Odvedení je řešeno příkopy o délce 197,20m a 138,80m lichoběžníkového tvaru. V prostoru

příkopu dojde ke skrývce ornice v tl. 200 mm, poté bude odtěžena zemina na patřičnou úroveň. Následně budou příkopy ohumusovány a osety v tl. 100 mm. Hloubka příkopů bude 1,0 m, sklon svahu 1:1.

V km 0,007 00 – 0,007 00 vyústění příkopu na terén opevněno kamennou rovnaninou zrna 200 kg (plocha 100,0 m<sup>2</sup>)

V km 0,007 00 – 0,123 50 opevnění příkopu vegetační dlažbou

V km 0,124 50 – 0,134 50 trubní propustek DN 800 délky 10,0 m

V km 0,004 60 – 0,000 00 trubní propustek DN 800 délky 4,60 m (rozšíření 15,0 m<sup>2</sup>)

Součástí stavby je ozelenění a nová výsadba stromů. Jedná se o javor klen, lípa srdčitá, třešeň obecná, slivoň slíva a jablň domácí. Celkem bude vysazeno 58 ks stromů.

#### Pro provedení stavby se stanoví tyto podmínky:

1. Stavba je povolena dle projektové dokumentace, kterou vypracovala firma **Agroprojekce Litomyšl s.r.o., Rokycanova 114/IV, 566 01 Vysoké Mýto** ověřené ve stavebním řízení, která je přílohou tohoto rozhodnutí. Případné změny oproti projektu nesmí být provedeny bez předchozího povolení stavebního úřadu.
2. Při provádění stavby je nutno dodržet předpisy týkající se bezpečnosti práce a použitých technických zařízení na stavbě, zejména pak zákon č.309/2006 Sb., zákon o zajištění dalších podmínek bezpečnosti a ochrany zdraví při práci a nařízení vlády č.591/2006 Sb., o bližších minimálních požadavcích na bezpečnost a ochranu zdraví při práci na staveništích.
3. Při stavbě budou dodržena ustanovení vyhlášky č. 268/2009 Sb., o technických požadavcích na stavby, v platném znění.
4. Stavba bude dokončena nejpozději do **31.12.2019**.
5. Stavba bude prováděna dodavatelsky oprávněnou právnickou nebo podnikající fyzickou osobou.
6. Při provádění stavby budou dodrženy příslušné technické normy a předpisy, zejména ČSN 73 6101, ČSN73 6110, ČSN 73 6201, ČSN 73 6242, CSN 73 6206, ČSN 73 6822, ČSN 73 3050.
7. Stavebník zajistí vytyčení prostorové polohy stavby podle projektu stavby organizací či osobou k tomu oprávněnou.
8. Na stavbě bude veden stavební deník. Za odborné vedení a provádění stavebních prací bude zodpovídat osoba pověřená zhotovitelem prací a její jméno bude uvedeno ve stavebním deníku.
9. V terénu je stavebník povinen viditelně označit hranice odsouhlaseného záboru zemědělské půdy a zajistit jejich nepřekročení. Nesmí být dotčeny pozemky, ke kterým nemá stavebník právo.
10. Učinit opatření k zabránění úniku pevných, kapalných a plyných látek poškozujících zemědělský původní fond a jeho vegetační kryt.
11. Před zahájením prací provést oddělenou skrývku kulturních vrstev půdy v celé mocnosti a zajistit jejich hospodárné využití.
12. Po provedení geologického průzkumu v dalším stupni projektové dokumentace (např. pro stavební řízení) bude zpracována bilance skrývky kulturních vrstev půdy a návrh způsobu jejich hospodárného využití, který bude předložen orgánu ochrany zemědělského půdního fondu předem k odsouhlasení.
13. Bude-li získaná zemina před dalším využitím dočasně uložena na deponii, musí být zabezpečena proti rozplavování, zaplevelování a zcizování.
14. Stavebník uvědomí nejméně 15 dnů předem správce sítí o zahájení zemních a

- stavebních prací, dotýkajících se těchto zařízení.
15. Před zahájením prací požádá stavebník správce podzemních sítí o jejich vytyčení. O vytyčení musí být sepsán vytyčovací protokol.
  16. Pracovníci, kteří budou provádět práce, budou prokazatelně seznámeni s polohou stávajících inženýrských sítí. Přesnou polohu podzemních sítí je nutno ověřit ručně kopanými sondami.
  17. Zemní práce prováděné v ochranném pásmu inženýrských sítí budou prováděny výhradně ručním způsobem. Odkryté zařízení bude řádně zabezpečeno proti poškození nepovolanou osobou. Bez ochrany podzemního zařízení nesmí být tato pojížděna těžkými vozidly a prováděno patkování vozidel nebo mechanismů. Bez souhlasu správce podzemních zařízení nesmí být snižována či zvyšována vrstva zeminy nad tímto zařízením.
  18. Každé případné poškození podzemních zařízení je nutno neprodleně ohlásit příslušnému správci sítí.
  19. Před záhozem odkrytého podzemního zařízení musí být přizván příslušný zástupce správců sítí ke kontrole, zda nebylo zařízení viditelně poškozeno a zda byly dodrženy stanovené podmínky. O provedené kontrole musí být sepsán protokol, který je stavebník povinen předložit při kolaudačním řízení.
  20. Při provádění prací nesmí dojít k poškození či znečištění sousedních komunikací. Budou učiněna taková opatření (před výjezdem ze staveniště), aby k tomuto znečišťování a poškozování nedošlo. V případě, že k takovému znečištění či poškození dojde, musí stavebník neprodleně zajistit uvedení do původního stavu.
  21. Odpady vzniklé realizací stavby musí být roztríděny do druhů a kategorií. S odpady je nutné nakládat v souladu s ustanovením zákona č. 185/2001 Sb., o odpadech a předpisy souvisejícími. Vybourané hmoty a přebytečný materiál, který nebude možno využít na staveništi, bude odvážen na řízenou skládku, jejíž režim to umožní.
  22. Před zahájením výkopových prací je třeba obnovit a opatřit si veškerá vyjádření o podzemních vedení, zařízení, sítí a domovních přípojkách, které se mohou nacházet v zájmovém území stavby a požádat u příslušných správců o vytyčení těchto zařízení.
  23. Při provádění prací je třeba si počínat tak, aby vlastníkům sousedních nemovitostí nebyla způsobena škoda, zejména dbát, aby nedocházelo k neodůvodněnému omezení jejich práv a právem chráněných zájmů, k nadměrnému znečišťování okolí stavby, ničení zeleně a k nepořádku na staveništi. Stavební práce musí být prováděny tak, aby přístup a příjezd k sousedním nemovitostem byl co nejméně omezován.
  24. **Skutečné provedení stavby bude** do vydání kolaudačního souhlasu **zaměřeno** oprávněnou osobou, nebo organizací.
  25. Při stavbě budou respektována vyjádření majitelů a vlastníků inženýrských sítí a zařízení, která budou dotčena stavbou a dotčených orgánů státní správy
    - RWE Distribuční služby – vyjádření č.j.5001362509 ze dne 18.8.2016.
    - CETIN – vyjádření č.j.694510/16 ze dne 29.8.2016 a č.j. POS Li-152/17 ze dne 23.3.2017.
    - ČEZ Distribuce, a.s. – vyjádření č.j.0100777776 ze dne 21.7.2017 a č.j.1090873498 ze dne 5.1.2017.
    - VHOS a.s. – vyjádření č.j.Ing.MN/2016/9003982 ze dne 19.8.2016.
    - MěÚ Svitavy, odbor životního prostředí – závazná stanoviska č.j.16298-17/OZP-prj Sp. Zn.:1697-2017 ze dne 10.4.2017 a č.j.8842-17/OZP-kar/4873-2017 ze dne 28.7.2017.
    - Krajské ředitelství policie Pardubického kraje – vyjádření č.j.KRPE-107453-1/ČJ-2016-170906 ze dne 22.12.2016.
    - OÚ Dětrichov – vyjádření č.j.0302/17/Dě ze dne 17.5.2017.

26. Z hlediska státní památkové péče musí být při stavební činnosti potupováno podle ustanovení §§ 22-24 zákona č.20/1987 Sb., o státní památkové péči, ve znění pozdějších předpisů, které se týkají archeologických výzkumů a nálezů.

### **Rozhodnutí o námitkách účastníků řízení**

V průběhu stavebního řízení nebyly vzneseny námitky ani připomínky ze strany účastníků ani dotčených orgánů státní správy.

### **O d ů v o d n ě n í:**

Státní pozemkový úřad, Krajský pozemkový úřad pro Pardubický kraj, Pobočka Svitavy, Milady Horákové 373/10, 568 02 Svitavy, IČO: 1312774 podal 14.2.2018 žádost o vydání stavebního povolení pro předmětnou stavbu. Speciální stavební úřad svým opatřením oznámil zahájení správního řízení všem známým účastníkům řízení a dotčeným orgánům státní správy.

V průběhu stavebního řízení byla přezkoumána předložená žádost z hledisek uvedených v § 111 stavebního zákona a byl zjištěno, že jejím uskutečněním, za stanovených podmínek, nejsou ohroženy zájmy společnosti ani nepřiměřeně ohrožena práva a oprávněné zájmy účastníků řízení. Dokumentace splňuje požadavky stanovené vyhl. č. 137/1998 Sb., o obecných požadavcích na výstavbu. Stavební úřad neshledal důvody, které by bránily povolení stavby a rozhodl tak, jak je ve výroku uvedeno.

### **P o u ě n í:**

Proti tomuto rozhodnutí se lze odvolat do 15 dnů od doručení ke Krajskému úřadu Pardubického kraje, odboru dopravy a silničního hospodářství podáním u zdejšího Městského úřadu, odboru dopravy.

Stavba nesmí být zahájena, dokud stavební povolení nenabude právní moci.

Stavební povolení pozbývá platnosti, jestliže do dvou let ode dne, kdy nabylo právní moci, nebude stavba zahájena.

Bc. Jana Šneková  
vedoucí odboru dopravy

„otisk úředního razítka“

Za správnost vyhotovení: 

Příloha pro stavebníka: Ověřená dokumentace stavby - bude předána po nabytí právní moci tohoto rozhodnutí

Obdrží:

Navrhovatel:(datová schránka)

**Státní pozemkový úřad, Krajský pozemkový úřad pro Pardubický kraj, Pobočka Svitavy, Milady Horákové 373/10, 568 02 Svitavy**  
**Obec Dětrichov, Dětrichov 46, 568 02 Svitavy**

**Dotčené orgány státní správy:(dat.schránka)**


Hasičský záchranný sbor Pardubického kraje, ÚO SY, Olbrachtova č.p. 37, 568 02 Svitavy 2  
Krajská hygienická stanice Pardubického kraje, ÚP Svitavy, Polní č.p. 354/2, 568 02 Svitavy  
Městský úřad Litomyšl - Odbor kultury a cestovního ruchu, Oddělení státní památkové péče, Bratří Šťastných č.p. 1000, 570 20 Litomyšl  
Městský úřad Svitavy - odbor životního prostředí, T.G.Masaryka č.p. 25, 568 02 Svitavy 2  
Městský úřad Svitavy – odbor výstavby, T.G.Masaryka č.p. 25, 568 02 Svitavy  
Krajské ředitelství Policie Pardubického kraje, ÚOVS Svitavy, dopravní inspektorát Svitavy, Purkyňova č.p. 2, 568 14 Svitavy

**Známí účastníci řízení:**



Digitálně podepsal Bc. Jana Šneková  
Datum: 08.03.2018 12:27:18 +01:00







**MĚSTSKÝ  
ÚŘAD  
SVITAVY**

T. G. Masaryka 5/35  
568 02 Svitavy  
tel.: 461 550 211  
fax: 461 532 141  
e-mail: [radnice@svitavy.cz](mailto:radnice@svitavy.cz)  
e-podatelna: [posta@svitavy.cz](mailto:posta@svitavy.cz)  
datová schránka ID: 6jrbphg (OVM)

**Odbor dopravy**

Č.j	22638-20/OD-dir/3533- 2020(SR/97)
Oprávněná úřední osoba/tel.	 2020-04-21
Svitavy	
e-mail	
Elektronická podatelna	<a href="mailto:posta@svitavy.cz">posta@svitavy.cz</a>

## ROZHODNUTÍ

**Výroková část:**

Městský úřad Svitavy, odbor dopravy a silničního hospodářství jako speciální stavební úřad příslušný dle § 15 odst. 1 písm. c) zákona č. 183/2006 Sb., o územním plánování a stavebním řádu (dále jen stavební zákon) a dle § 16 odst. 1 a § 40 odst. 4 písm. a) zákona č.13/1997 Sb., o pozemních komunikacích ve znění pozdějších předpisů na základě žádosti o prodloužení platnosti stavebního povolení, kterou dne 11.3.2020 podal

**Státní pozemkový úřad, Krajský pozemkový úřad pro Pardubický kraj, Pobočka Svitavy,  
Milady Horákové 373/10, 568 02 Svitavy, IČO: 1312774**

(dále jen "stavebník"), podle § 115 odst. 4 stavebního zákona

**p r o d l o Ź u j e**

**do 24.3.2023 platnost stavebního povolení č.j. 14311-18/OD-2000-2018/DIR(SR/97) ze dne 8.3.2018, které nabylo právní moci dne 24.3.2018 na stavbu**

**„REKONSTRUKCE POLNÍ CESTY C1-2 V k.ú. DĚTŘICHOV“**

(dále jen "stavba") na pozemcích p.č. 3291, 3296, 3298, 3302, 3305, 3306, 3308, 3316, 3317, 3319, 3272, 3278, 3277, 3314, 3315, 3394, 3269, 3270 a 3274 v katastrálním území Dětrichov u Svitav.

#### Stavba obsahuje:

Předmětem stavby je rekonstrukce polní cesty nacházející se v k.ú. Dětrichov u Svitav v nadmořské výšce 518 – 566 m. n. m. Cesta ve vedena ve stávající trase. Nezpevněné cesty jihovýchodně od obce Dětrichov. Celková délka rekonstruované polní cesty C1-2 je 1,8557 km. Počátek rekonstruované cesty je u areálu ZD v místě napojení na stávající místní komunikaci a konec v místě napojení na místní komunikaci u chatové osady vysoké Pole. Cesta je navržena podle ČSN 736109 „projektování polních cest“ a jedná se o jednopruhovou hlavní polní cestu kategorie P 5,0/30. Vozovku v celém realizovaném úseku tvoří jeden jízdní pruh o šíři 4,0m a zpevněné šterkové krajnice 2 x 0,5 m. Šířka v koruně – volná šířka cesty je 5 m. Cesta bude v celé své délce zpevněna asfaltobetonem. Koruna vozovky má jednostranný příčný sklon 3%. Třída dopravního zatížení je navrhována V. Výstavbou polní cesty C1-2 je zajištěno zpřístupnění zemědělských pozemků a odklonu zemědělské techniky z intravilánu obce Dětrichov.

V km 0,047 50 –napojení na SO – 102

V km 0,070 76 – 0,083 73 napojení na stávající místní komunikaci (rozšíření 11,30 m<sup>2</sup>)

V km 0,082 00 – dojde k odstranění a znovuosazení dopravního zrcadla

V km 0,107 50 – 0,152 00 dojde ke křížení s vodovodem, bude uložen do ocelové chráničky D160 v délce cca 45 m

V km 0,126 11 – 0,152 05 napojení na stávající místní komunikaci (rozšíření 147,0 m<sup>2</sup>)

V km 0,128 50 – 0,347 36 dojde ke křížení se sdělovacím vedením, bude provedena přeložka tohoto vedení v délce cca 233 m

V km 0,129 20 – 0,141 45 trubní propustek DN 600 délky 12,25 m (rozšíření 49,80m<sup>2</sup>).

Ukončení asfaltové plochy bude provedeno silničními obrubníky (9m)

V km 0,154 00 0,262 00 dojde k odstranění stávajícího ohradníku a osazení nového na hranici parcely v délce cca 110 m

V km 0,159 00 – 0,340 30 dojde k odstranění stávajícího ohradníku a osazení nového v délce cca 200 m

V km 0,259 80 trubní propustek DN 800 dl. 6,0 m

V km 0,325 76 – 0,349 06 napojení na stávající místní komunikaci (rozšíření 68,20 m<sup>2</sup>)

V km 0,327 38 – 0,353 66 trubní propustek DN 800 délky 26,28 m (rozšíření 58,20 m<sup>2</sup>)

V km 0,341 00 dojde k přesunutí dopravního značení

V km 0,369 60 – 0,377 60 levostranný hospodářský sjezd délky 8 m, šířky 1,3 m, ukončení asfaltové plochy bude provedeno silničními obrubníky (8 m, rozšíření 10,80 m<sup>2</sup>)

V km 0,362 00 – 0,460 00 dojde k odstranění stávajícího ohradníku a osazení nového na hranici parcely v délce cca 100 m

V km 0,427 00 dojde k přesunutí 2ks dopravního značení

V km 0,621 52 – 0,641 52 pravostranný hospodářský sjezd délky 10 m, šířky 7,65 m, ukončení asfaltové plochy bude provedeno silničními obrubníky (10 m, rozšíření 87,30 m<sup>2</sup>)

V km 0,665 0 – 0,700 00 levostranná výhybna (rozšíření 69,0 m<sup>2</sup>)

V km 0,697 33 trubní propustek DN 800 dl. 11,80 m

V km 0,916 60 – 0,927 88 trubní propustek DN 600 délky 11,3 m, ukončení asfaltové plochy bude provedeno silničními obrubníky (9 m, rozšíření 54,0 m<sup>2</sup>)

V km 0,942 00 – dojde k přesunutí 2 ks dopravního značení  
V km 0,946 97 – 0,965 67 levostranný hospodářský sjezd délky 6,70 m šířky 5,30 m, ukončení asfaltové plochy bude provedeno silničními obrubníky (7m, rozšíření 51,80 m<sup>2</sup>)  
V km 0,947 77 – 0,974 65 napojení na stávající místní komunikaci /rozšíření 75,0 m<sup>2</sup>)  
V km 0,971 45 trubní propustek DN 600 dl. 7,0 m  
V km 0,977 00 – dojde k přesunutí dopravního značení  
V km 1,131 60 – 1,161 90 napojení na stávající místní komunikaci (rozšíření 103,80 m<sup>2</sup>)  
V km 1,161 00 – dojde k přesunutí dopravního značení  
V km 1,492 39 – 1,503 67 trubní propustek DN 600 délky 11,3 m (9 m rozšíření 48,60m<sup>2</sup>)  
V km 1,499 95 – 1,509 70 levostranný hospodářský sjezd délky 5,70 m, šířky 2,20 m ukončení asfaltové plochy bude provedeno silničními obrubníky (6m, rozšíření 14,30 m<sup>2</sup>)  
V km 1,642 00 odstranění trubního propustku DN 400 dl. 12,0 m  
V km 1,636 90 – 1,646 60 pravostranný hospodářský sjezd délky 9,70 m, šířky 1,0 m, ukončení asfaltové plochy bude provedeno silničními obrubníky /10 m, rozšíření 10,40 m<sup>2</sup>)  
V km 1,805 53 – 1,816 28 trubní propustek DN 400 délky 10,75 m, ukončení asfaltové plochy bude provedeno silničními obrubníky (9m, rozšíření 21,30 m<sup>2</sup>)  
V km 1,816 00 – 1,840 85 dojde z prostorových důvodů k zúžení komunikace na šířku 4,5 m (jízdni pruh 3,5 m + 2 x 0,50 m zpevněné krajnice)  
V km 1,819 40 – 1,822 60 pravostranný hospodářský sjezd délky 3,20 m, šířky 0,50 m, ukončení asfaltové plochy bude provedeno silničními obrubníky (rozšíření 2,0 m<sup>2</sup>)  
V km 1,855 70 je konec úpravy, napojení na stávající místní komunikaci (rozšíření 0,0m<sup>2</sup>)

#### Zastavěné území:

V km 0,000 00 je začátek úpravy, napojení na stávající místní komunikaci  
V km 0,011 15 – 0,029 55 – pravostranný sjezd do areálu ZD (rozšíření 23,30 m<sup>2</sup>)  
V km 0,029 60 – dojde ke křížení s vodovodem, bude uložen do ocelové chráničky D 160 v délce cca 11 m  
V km 0,047 50 – napojení na SO – 101  
Stavba řeší odvedení povrchových vod do trubního propustku pod cestou C1-2. Odvedení je řešeno zasakovacími pásy ZP1, ZP2 a ZP3 v délce 267,80m, 228,0 m a 322,70 m miskovitěho charakteru. V prostoru pásu dojde ke skrývce ornice v tl. 200 mm, poté bude odtěžena zemina na patřičnou úroveň. Následně dojde k ohumusování a osetí v tl. 100 mm.  
Současně stavba řeší odvedení povrchových vod od trubního propustku pod cestou c1-2. Odvedení je řešeno příkopy o délce 197,20m a 138,80m lichoběžníkového tvaru. V prostoru příkopu dojde ke skrývce ornice v tl. 200 mm, poté bude odtěžena zemina na patřičnou úroveň. Následně budou příkopy ohumusovány a osety v tl. 100 mm. Hloubka příkopů bude 1,0 m, sklon svahu 1:1.  
V km 0,007 00 – 0,007 00 vyústění příkopu na terén opevněno kamennou rovnáninou zrna 200 kg (plocha 100,0 m<sup>2</sup>)  
V km 0,007 00 – 0,123 50 opevnění příkopu vegetační dlažbou  
V km 0,124 50 – 0,134 50 trubní propustek DN 800 délky 10,0 m  
V km 0,004 60 – 0,000 00 trubní propustek DN 800 délky 4,60 m (rozšíření 15,0 m<sup>2</sup>)  
Součástí stavby je ozelenění a nová výsadba stromů. Jedná se o javor klen, lípa srdčitá, třešeň obecná, slivoň slíva a jablň domácí. Celkem bude vysazeno 58 ks stromů.

Účastníci řízení podle § 109 písm. a) stavebního zákona a současně § 27 odst. 1 písm. a) správního řádu: Státní pozemkový úřad, Krajský pozemkový úřad pro Pardubický kraj, Pobočka Svitavy, Milady Horákové 373/10, 568 02 Svitavy, IČO: 1312774

**Odůvodnění:**

Dne 11.3.2020 podal stavebník žádost o prodloužení platnosti stavebního povolení na výše uvedenou stavbu. Stavebník nezahájil stavbu do dvou let ode dne, kdy stavební povolení nabylo právní moci, a proto žádá o prodloužení jeho platnosti. Uvedeným dnem bylo zahájeno řízení o prodloužení platnosti stavebního povolení.

Nezahájení stavby v době platnosti stavebního povolení je zdůvodňováno takto: nepřidělení finančních prostředků z dotačních titulů.

Městský úřad Svitavy, odbor dopravy, jako speciální stavební úřad dne 19.3.2020 oznámil podle § 115 odst. 4 a § 112 odst. 1 stavebního zákona zahájení řízení o prodloužení platnosti stavebního povolení, ve kterém podle § 112 odst. 2 stavebního zákona upustil od ohledání na místě a ústního jednání, protože mu poměry staveniště byly dobře známy a žádost poskytovala dostatečné podklady pro posouzení stavby, a stanovil, že ve lhůtě do 10 dnů ode dne doručení oznámení mohou účastníci řízení uplatnit své námítky a dotčené orgány svá závazná stanoviska.

Stavební úřad posoudil důvody, pro které nebyla stavba zahájena. Protože předpoklady, za kterých bylo stavební povolení vydáno, zůstaly nezměněny, zejména zůstala v platnosti stanoviska dotčených orgánů a byla doložena platná vyjádření a stanoviska správců a vlastníků technické infrastruktury stavební úřad žádosti vyhověl.

Stavební úřad v souladu s ustanovením § 36 odst. 3 zákona č. 500/2004 Sb., správní řád, ve znění pozdějších předpisů, dal účastníků řízení před vydáním rozhodnutí ve věci možnost vyjádřit se k podkladům rozhodnutí. Účastníci řízení tak mohli učinit v kanceláři stavebního úřadu do 5 dnů ode dne, dokdy mohli podat své námítky.

Stavební úřad rozhodl, jak je uvedeno ve výroku rozhodnutí, za použití ustanovení právních předpisů ve výroku uvedených.

Účastníci řízení podle § 109 stavebního zákona a současně podle § 27 odst. 2 správního řádu:



Vypořádání s návrhy a námítkami účastníků: Účastníci neuplatnili návrhy a námítky.

Vypořádání s vyjádřeními účastníků k podkladům rozhodnutí: Účastníci se k podkladům rozhodnutí nevyjádřili.

Stavební úřad rozhodl, jak je uvedeno ve výroku rozhodnutí, za použití ustanovení právních předpisů ve výroku uvedených.

**Poučení účastníků:**

Proti tomuto rozhodnutí se lze odvolat do 15 dnů ode dne jeho oznámení k odvolacímu správnímu orgánu - Krajský úřad Pardubického kraje, Odbor dopravy a silničního hospodářství, Komenského náměstí 125, 532 11 Pardubice podáním u zdejšího správního orgánu - Městský úřad Svitavy, T.G.Masaryka 5/35, 568 02 Svitavy.

Odvolání se podává s potřebným počtem stejnopisů tak, aby jeden stejnopis zůstal správnímu orgánu a aby každý účastník dostal jeden stejnopis. Nepodá-li účastník potřebný počet stejnopisů, vyhotoví je správní orgán na náklady účastníka.

Odvoláním lze napadnout výrokovou část rozhodnutí, jednotlivý výrok nebo jeho vedlejší ustanovení. Odvolání jen proti odůvodnění rozhodnutí je nepřípustné.

Lhůta pro podání odvolání se počítá ode dne následujícího po doručení písemného vyhotovení rozhodnutí, nejpozději však po uplynutí desátého dne ode dne, kdy bylo nedoručené a uložené rozhodnutí připraveno k vyzvednutí.

V odvolání se uvede, v jakém rozsahu se rozhodnutí napadá a dále namítaný rozpor s právními předpisy nebo nesprávnosti rozhodnutí nebo řízení, jež mu předcházelo.

Včas podané a přípustné odvolání má dle s ustanovením § 85 odst. 1 správního řádu odkladný účinek.

Bc. Jana Šneková  
vedoucí odboru dopravy

„otisk úředního razítka“

**Poplatek:**

Správní poplatek podle zákona č. 634/2004 Sb., o správních poplatcích se nevyměřuje.

**Obdrží:**

**Obdrží:**

Navrhovatel:(doručenka, datová schránka)

**Státní pozemkový úřad, Krajský pozemkový úřad pro Pardubický kraj, Pobočka Svitavy,  
Milady Horákové 373/10, 568 02 Svitavy, IČO: 1312774**

**Dotčené orgány státní správy:(dat.schránka)**

Hasičský záchranný sbor Pardubického kraje, ÚO SY, Olbrachtova č.p. 37, 568 02 Svitavy 2  
Krajská hygienická stanice Pardubického kraje, ÚP Svitavy, Polní č.p. 354/2, 568 02 Svitavy  
Městský úřad Litomyšl - Odbor kultury a cestovního ruchu, Oddělení státní památkové péče,  
Bratří Šťastných č.p. 1000, 570 20 Litomyšl  
Městský úřad Svitavy - odbor životního prostředí, T.G.Masaryka č.p. 25, 568 02 Svitavy 2  
Městský úřad Svitavy – odbor výstavby, T.G.Masaryka č.p. 25, 568 02 Svitavy  
Krajské ředitelství Policie Pardubického kraje, ÚOVS Svitavy, dopravní inspektorát Svitavy,  
Purkyňova č.p. 2, 568 14 Svitavy

**Známí účastníci řízení:**



Digitálně podepsal Bc. Jana Šneková  
Datum: 21.04.2020 09:44:56 +02:00