

Česká republika - Státní pozemkový úřad

se sídlem Praha 3 - Žižkov, Husinecká 1024/11a, PSČ 130 00

IČO: 01312774

DIČ: CZ01312774

Jednající: Mgr. Dana Lišková, ředitelka Krajského pozemkového úřadu pro Moravskoslezský kraj

adresa Libušina 502/5, 70200 Ostrava

na základě oprávnění vyplývajícího z platného Podpisového řádu Státního pozemkového úřadu

účinného ke dni právního jednání

(dále jen "předávající")

a

Lěsy České republiky, s.p.

se sídlem Přemyslova 1106/19, Nový Hradec Králové, Hradec Králové, PSČ 500 08

IČO: 421 96 451, DIČ: CZ42196451,

zapsaný v obchodním rejstříku vedeném Krajským soudem v Hradci Králové, oddíl AXII, vložka 540

zastoupený Ing. Josefem Vojáčkem, generálním ředitelem

zastoupený na základě pověření ze dne 4.1.2021 Ing. Tomášem Vrbou,

ředitelem Oblastního ředitelství severní Morava

bankovní spojení: Komerční banka, a.s., pobočka Ostrava

číslo účtu: 115-9517990247/0100

(dále jen "přejímající")

uzavírají podle § 1746 odst. 2 zákona č. 89/2012 Sb., občanský zákoník, a to předávající na základě ust. § 55 odst. 3 zákona č. 219/2000Sb., o majetku České republiky a jejím vystupování v právních vztazích, ve znění pozdějších předpisů, a podle ust. § 14 a násl. vyhlášky č. 62/2001 Sb., o hospodaření organizačních složek státu a státních organizací s majetkem státu, ve znění pozdějších předpisů a přejímající podle zákona č. 77/1997 Sb., o státním podniku, ve znění pozdějších předpisů, tuto

**Smlouvu o převodu majetku do práva hospodařit s majetkem státu
č. 1001H21/70**

I.

Státní pozemkový úřad jako předávající je ve smyslu zákona č. 503/2012 Sb., o Státním pozemkovém úřadu a o změně některých souvisejících zákonů, ve znění pozdějších předpisů, příslušný hospodařit s níže uvedenými pozemky ve vlastnictví státu:

Pozemky:

Obec	Katastrální území	Parcelní číslo	Druh pozemku	LV
Katastr nemovitostí - pozemkové Albrechtice	Albrechtice u Českého Těšína	2059/1	ostatní plocha	10002
Katastr nemovitostí - pozemkové Albrechtice	Albrechtice u Českého Těšína	2059/2	ostatní plocha	10002

zapsané na výše uvedeném LV u Katastrálního úřadu pro Moravskoslezský kraj, Katastrální pracoviště Ostrava.

II.

Přejímající prohlašuje:

1. s odvoláním na zákon č. 77/1997 Sb., o státním podniku, ve znění pozdějších předpisů, má právo hospodařit s majetkem státu podle tohoto předpisu,
2. že pozemky uvedené v čl. I. této smlouvy potřebuje pro zabezpečení výkonu své působnosti a činnosti,
3. pozemky uvedené v čl. I. této smlouvy budou využity pro činnosti spojené s plánovanou výstavbou – rekonstrukce dvou rybníků se souvisejícími objekty – akce s názvem „Rybníky na Důlském“.

III.

Předávající se s přejímajícím dohodl na předání majetku uvedeného v čl. I. této smlouvy. Předáním majetku uvedeného v čl. I. této smlouvy se současně mění příslušnost hospodařit s majetkem uvedeným v čl. I. této smlouvy a právo hospodařit s tímto majetkem má přejímající.

IV.

Příslušnost hospodařit k pozemkům uvedeným v čl. I. předávajícím zanikne a přejímajícím vznikne k pozemkům právo hospodařit dnem podání návrhu na změnu v katastru nemovitostí.

V.

Předání majetku dle této smlouvy je úplatné za stanovenou cenu dle znaleckého posudku č. 49/2020 vyhotoveného znalcem Ing. Jaroslavem Hermanem. Předávající touto smlouvou předává přejímajícímu pozemky specifikované v čl. I. této smlouvy za úplatu ve výši 129 650,00 Kč (slovy: jedno sto dvacet devět tisíc šest set padesát korun českých). Tuto úplatu v plné výši uhradil přejímající na účet předávajícího, vedený u České národní banky, číslo účtu 170018-3723001/0710, variabilní symbol 1001472170, před podpisem této smlouvy.

VI.

1. Obě smluvní strany shodně prohlašují, že jim nejsou známy žádné skutečnosti, které by uzavření smlouvy bránily. Přejímající bere na vědomí skutečnost, že předávající nezajišťuje zpřístupnění a vytyčování hranic pozemků.

Předávající upozorňuje přejímajícího, že na pozemcích může být umístěno vedení a/nebo zařízení veřejné technické infrastruktury, k nimž existují oprávnění, jakož i omezení užívání pozemků vzniklá podle předchozích právních úprav, která se nezapisovala do pozemkových knih, evidence nemovitostí ani katastru nemovitostí. Tato omezení a oprávnění přecházejí na přejímajícího.

2. Předávané nemovitosti nejsou zatíženy užívacími právy třetích osob.

VII.

Smluvní strany se dohodly, že návrh na záznam změny příslušnosti hospodařit s majetkem uvedeným v čl. I. této smlouvy podá u příslušného katastrálního úřadu výhradně předávající a to do 30 dnů od uveřejnění této smlouvy v registru smluv dle zákona č. 340/2015 Sb., o zvláštních podmínkách účinnosti některých smluv, uveřejňování těchto smluv a o registru smluv.

VIII.

1. Smluvní strany se dohodly, že jakékoliv změny a doplňky této smlouvy jsou možné pouze písemnou formou na základě dohody smluvních stran.


2. Tato smlouva je vyhotovena ve třech stejnopisech, z nichž jeden je určen pro předávajícího, jeden pro přejímajícího a jeden pro příslušný katastrální úřad.

3. Tato smlouva nabývá platnosti dnem podpisu smluvními stranami a účinnosti dnem uveřejnění v registru smluv dle zákona č. 340/2015 Sb., o zvláštních podmínkách účinnosti některých smluv, uveřejňování těchto smluv a o registru smluv.


IX.

Smluvní strany po přečtení smlouvy prohlašují, že s jejím obsahem souhlasí a že tato smlouva je shodným projevem jejich vážné a svobodné vůle a na důkaz toho připojují své podpisy.


15. 04. 2021
V Ostravě dne




Státní pozemkový úřad
ředitelka Krajského pozemkového úřadu
Mgr. Dana Lišková
předávající



V OSTRAVĚ dne 29.3.2021



Lesy České republiky, s.p.
ředitel Oblastního ředitelství severní Morava
Ing. Tomáš Vrba
přijímající



Tato smlouva byla uveřejněna v registru smluv, vedeném dle zákona č. 340/2015 Sb., o registru smluv.

Datum registrace 19.4.2021

ID smlouvy 15129247

ID verze 16286759

Registraci provedl [redacted]

V OSTRAVĚ dne 19.4.2021



podpis odpovědného zaměstnance

Za věcnou a formální správnost odpovídá:
vedoucí oddělení převodu majetku státu KPÚ pro Moravskoslezský kraj



podpis

Za správnost KPÚ: [redacted]



podpis

