

Smlouva o převodu práv a povinností z rozhodnutí o kácení mimolesní zeleně

mezi

Českou republikou - Ministerstvem dopravy
jako Zadavatelem

Ředitelstvím silnic a dálnic ČR
jako ŘSD

a

DIVia D4, s.r.o.
jako Koncesionářem

Yam.

Smluvní strany

- (1) Česká republika - Ministerstvo dopravy
nábřeží Ludvíka Svobody 1222/12, 110 15 Praha 1
IČ: 660 03 008
Zastoupená: doc. Ing. Karlem Havlíčkem, Ph.D., MBA, ministrem dopravy
(dále jen „**Zadavatel**“)

 - (2) Ředitelství silnic a dálnic ČR
Na Pankráci 546/56, 14000 Praha - Nusle, Česká republika
IČ: 659 93 390
zastoupené Ing. Radkem Mátlem, generálním ředitelem
(dále jen „**ŘSD**“)

 - (3) DIVia D4, s.r.o.,
U Michelského lesa 1581/2, Michle, 140 00 Praha 4
IČ: 09869905,
zapsanou v obchodním rejstříku vedeném Městským soudem v Praze, sp. zn. C 343784,
jednající panem Christianem Biegertem a Ing. Vojtěchem Janouškem, zmocněnci na základě
plné moci ze dne 9. února 2021
(dále jen „**Koncesionář**“)
- (Zadavatel, ŘSD a Koncesionář dále společně také jen „**Smluvní strany**“ a jednotlivě „**Smluvní strana**“).

uzavřely níže uvedeného dne, měsíce a roku podle ustanovení § 1746 odst. 2 zákona č. 89/2012 Sb., občanského zákoníku, ve znění pozdějších předpisů,

tuto Smlouvu o převodu práv a povinností z rozhodnutí o kácení mimolesní zeleně

(dále jen „**Smlouva**“)

Článek 1. Účel Smlouvy

- 1.1 Na základě výsledku zadávacího řízení na veřejnou zakázku s názvem: „Projektování, výstavba, financování, provozování a údržba dálnice D4 v úseku Háje – Mirovice a provozování a údržba existujících přílehlajících úseků Skalka – Háje a Mirovice – Krašovice, projekt PPP“, Evidenční číslo zakázky ve Věstníku veřejných zakázek: Z2018-008731 (dále jen „**Projekt PPP D4**“) byla uzavřena koncesionářská smlouva mezi Zadavatelem a Koncesionářem dne 15. 2. 2021, zveřejněná v souladu se zákonem č. 340/2015 Sb., o zvláštních podmínkách účinnosti některých smluv, uveřejňování těchto smluv a o registru smluv (zákon o registru smluv) (dále jen „**Koncesionářská smlouva**“).
- 1.2 Vlastníkem stavby Projektu PPP D4 je Česká republika, jak vyplývá ze zákona č. 13/1997 Sb., o pozemních komunikacích, ve znění pozdějších předpisů a z Koncesionářské smlouvy.
- 1.3 Vláda České republiky schválila Koncesionářskou smlouvu v souladu s § 18c ZoPK usnesením č. 4 ze dne 4. ledna 2021.
- 1.4 Poslanecká sněmovna České republiky vyslovila v souladu s § 18c ZoPK souhlas s údaji vyjadřujícími finanční závazky státu vůči Koncesionáři obsaženými v návrhu Koncesionářské smlouvy usnesením č. 1508 ze dne 9. února 2021.

- 1.5 Pojmy používané v této Smlouvě s velkým počátečním písmenem a zde nedefinované mají význam dle Koncesionářské smlouvy.
- 1.6 Pro účely realizace Projektu PPP D4 byla ve prospěch ŘSD jako stavebníka vydána rozhodnutí o povolení kácení mimolesní zeleně (dále jen „**Rozhodnutí o kácení MLZ**“).
- 1.7 S ohledem na to, že nelze předpokládat dosažení Dne účinnosti Koncesionářské smlouvy v dostatečném předstihu před ukončením zimní fáze období vegetačního klidu, tj. v dostatečném předstihu před 31. 3. 2021, je účelem této Smlouvy (i) převedení práv a povinností ŘSD z Rozhodnutí o kácení MLZ na Koncesionáře za účelem zajištění řádného a včasného provedení kácení mimolesní zeleně ze strany Koncesionáře tak, aby mohla být využita zbývající část období vegetačního klidu do 31. 3. 2021 a (ii) udělení souhlasu ze strany ŘSD k provedení Prací a Služeb Koncesionářem v souladu s Koncesionářskou smlouvou ve vztahu k těm částem Potřebných pozemků, které jsou ve vlastnictví České republiky, a s nimiž je příslušné hospodařit ŘSD a nebo jsou ve vlastnictví jiných osob a ŘSD má oprávnění k vstupu a provedení prací na základě smlouvy o dočasném záboru (nájemní smlouva) či smlouvy odpovídající právu věcného břemene, a na nichž se nachází mimolesní zeleň definovaná v Rozhodnutích o kácení MLZ.

Článek 2. Předmět Smlouvy

- 2.1 Předmětem této Smlouvy je převedení práv a povinností vyplývajících z Rozhodnutí o kácení MLZ, jak jsou definovány v Příloze č. 1 této Smlouvy a jak byly Koncesionáři poskytnuty v rámci Poskytnutých údajů.
- 2.2 ŘSD prohlašuje, že práva a povinnosti vyplývající z Rozhodnutí o kácení MLZ ke dni podpisu této Smlouvy nepřevdl na třetí osobu, ani že tato práva a povinnosti jakýmkoliv způsobem nezatížil.
- 2.3 ŘSD dále prohlašuje, že ke dni podpisu této Smlouvy nebude žádná jiná třetí osoba oprávněna jednat jménem ŘSD o změně těchto rozhodnutí. Na Koncesionáře přechází všechna práva a povinnosti spjatá s Rozhodnutími o kácení MLZ.
- 2.4 Převodem práv a povinností dle této Smlouvy se Koncesionář stává v rozsahu Rozhodnutí o kácení MLZ oprávněným a povinným z daného Rozhodnutí o kácení MLZ.
- 2.5 Pro vyloučení pochybností Smluvní strany potvrzují, že touto Smlouvou nedochází k převodu vlastnického práva k žádné části Projektu PPP D4, ani Potřebným pozemkům.
- 2.6 ŘSD se zavazuje udělit plnou moc Koncesionáři ve lhůtě pěti (5) Pracovních dnů od doručení žádosti Koncesionáře v odpovídajícím rozsahu, pokud orgány příslušné k Rozhodnutí o kácení MLZ v postupech souvisejících s těmito Rozhodnutími o kácení MLZ odmítnou jednat s Koncesionářem, přičemž Koncesionář má povinnost požádat o udělení plné moci co nejdříve potom, kdy mu nebylo umožněno uplatnit práva ve vztahu k těmto Rozhodnutím o kácení MLZ. ŘSD se zavazuje poskytnout Koncesionáři veškerou součinnost, kterou lze rozumně požadovat, k zajištění, aby orgány příslušné k Rozhodnutí o kácení MLZ v postupech souvisejících s těmito Rozhodnutími o kácení MLZ jednali s Koncesionářem jakožto osobou oprávněnou a povinnou z daných Rozhodnutí o kácení MLZ.

Článek 3.




Převod práv a povinností z Rozhodnutí o kácení MLZ

- 3.1 ŘSD převádí na Koncesionáře všechna práva a povinnosti, jak vyplývají v celém rozsahu z Rozhodnutí o kácení MLZ a to s účinností ke dni podpisu této Smlouvy. Koncesionář převáděná práva a povinnosti v plném rozsahu přijímá.
- 3.2 ŘSD jako majetkový správce Potřebných pozemků a majetku na Stávajících i Nových úsecích anebo jako osoba oprávněná ke vstupu a provedení Prací na Potřebných pozemcích souhlasí s tím, aby Koncesionář na Potřebných pozemcích provedl Práce v rozsahu Rozhodnutí o kácení MLZ v souladu s Koncesionářskou smlouvou, a to i přede Dnem účinnosti Koncesionářské smlouvy. Ve vztahu k Pronajatým pozemkům, ke kterým již v okamžiku uzavření této Smlouvy jsou uzavřené nájemní smlouvy a ve vztahu k Potřebným pozemkům, které nejsou v majetku České republiky s příslušností hospodařit pro ŘSD ČR, ale ve vztahu ke kterým je již zřízeno právo odpovídající věcnému břemeni, ŘSD prohlašuje, že s majiteli těchto pozemků uzavřelo dohody o náhradě za předčasné smýcení mimolesní zeleně a dohody o náhradě za kácenou dřevní hmotu a uhradilo finanční náhrady vyplývající z těchto dohod. ŘSD dále upozorňuje, že v některých případech si vlastník pozemku vyžádal místo finanční náhrady nárok na převzetí vykácené dřevní hmoty. V těchto případech je Koncesionář povinen vlastníkovu pozemku předat po vykácení tuto dřevní hmotu.
- 3.3 Přehled Pronajatých pozemků a Potřebných pozemků v rozsahu podle článku 3.2 výše je uveden v Příloze č. 2 této Smlouvy.
- 3.4 Nájemní smlouvy uzavřené ve vztahu k Pronajatým pozemkům dle článku 3.2 byly Koncesionáři poskytnuty v rámci Aktualizace č. 6 Data roomu. Smlouvy o zřízení práva odpovídající věcnému břemeni jsou k nahlédnutí přes systém MPV, do kterého byl Koncesionáři zřízen přístup. Přehled dohod o náhradě za předčasné smýcení mimolesní zeleně a dohod o náhradě za kácenou dřevní hmotu podle článku 3.2 výše tvoří Přílohu č. 3 této Smlouvy.
- 3.5 Práva a povinnosti v rozsahu specifikovaném v této Smlouvě jsou převáděna bezúplatně. Ve vztahu k Pronajatým pozemkům, u kterých již byla ze strany ŘSD k datu uzavření této Smlouvy uzavřena nájemní smlouva s vlastníkem pozemku, ŘSD udělí Koncesionáři nejpozději do 5 pracovních dnů od uzavření této Smlouvy plnou moc v rozsahu nezbytném k vypořádání práv a povinností, ke kterým se ŘSD zavázalo v nájemních smlouvách k Pronajatým pozemkům, a to v míře, v jaké bude tyto Pronajaté pozemky Koncesionář reálně využívat pro provádění kácení mimolesní zeleně nebo pro činnosti s prováděním kácení mimolesní zeleně související. Smluvní strany jsou ve vztahu k Pronajatým pozemkům dle článku 3.2 dodržet povinnosti zejména dle článků 10.1.5., 10.1.6 a 10.1.8 Koncesionářské smlouvy, přičemž tato ustanovení jsou pro Smluvní strany závazná bez ohledu na to, zda již nabyla Koncesionářská smlouva účinnost.
- 3.6 Pro vyloučení pochybností platí, že s výhradou povinností vyplývajících z Rozhodnutí o kácení MLZ nevznikají Koncesionáři na základě této Smlouvy jakékoliv nové povinnosti nad rámec existujících povinností v rozsahu dle Koncesionářské smlouvy. Koncesionáři zejména na základě této Smlouvy nevzniká povinnost provést žádné práce.
- 3.7 V případě ukončení Koncesionářské smlouvy z jakéhokoliv důvodu pozbývá tato Smlouva účinností ke Dni ukončení Koncesionářské smlouvy a všechna touto Smlouvou na Koncesionáře převedená práva a povinnosti se automaticky vrací ŘSD v rozsahu, v jakém to je ke Dni ukončení Koncesionářské smlouvy možné. V takovém případě je Koncesionář povinen poskytnout Zadavateli a ŘSD veškerou součinnost, kterou je možné rozumně požadovat s tím však, že ode Dne ukončení se Koncesionář zdrží veškerého jednání či nejednání, které by mohlo zásadním způsobem ohrozit výkon práv ze strany třetích osob.

Článek 4. Součinnost Zadavatele

- 4.1 Zadavatel se zavazuje poskytnout Koncesionáři nezbytnou součinnost při komunikaci s ŘSD v otázkách týkajících se této Smlouvy.
- 4.2 Pro vyloučení pochybnosti platí, že žádné ustanovení této Smlouvy neomezuje ani nevylučuje povinnosti Zadavatele podle Koncesionářské smlouvy ani nebude vykládáno jako ustanovení, které by mělo omezit nebo vyloučit tyto povinnosti.


Článek 5. Závěrečná ujednání

- 5.1 Ve všech otázkách týkajících se této Smlouvy Smluvní strany určují následující kontaktní osoby:
- (a) 
 - (b) 
 - (c) 
- 5.2 Každá ze Smluvních stran je oprávněna jednostranně změnit kontaktní osoby, přičemž v takovém případě je tato Smluvní strana povinna neprodleně informovat ostatní Smluvní strany o nových kontaktních osobách; taková změna nevyžaduje uzavření dodatku dle čl. 5.6.
- 5.3 Tato Smlouva nabývá platnosti dnem jejího podpisu poslední Smluvní stranou a účinnosti dnem jejího zveřejnění prostřednictvím registru smluv, existuje-li povinnost tuto Smlouvu zveřejnit; jinak dnem podpisu poslední Smluvní stranou.
- 5.4 Smluvní strany se dohodly, že ke dni Finančního uzavření se budou veškeré práce provedené podle této Smlouvy považovat za Práce provedené podle Koncesionářské smlouvy.
- 5.5 Nedílnou součástí této Smlouvy jsou:
- (a) Příloha 1 – Seznam předávaných Rozhodnutí o kácení MLZ.
 - (b) Příloha 2 – Přehled Pronajatých pozemků a Potřebných pozemků dle článku 3.2 této Smlouvy
 - (c) Příloha 3 – Přehled dohod o náhradách za předčasné smýcení mimolesní zeleně a náhrad za skácenou dřevní hmotu vztahujících se k Pronajatým pozemkům a k Potřebným pozemkům
- 5.6 S výjimkou oznámení změny kontaktních osob dle čl. 5.2, musí být veškeré změny a doplňky této Smlouvy činěny pouze formou číslovaných písemných dodatků k této Smlouvě.
- 5.7 Práva a povinnosti touto Smlouvou neupravené se řídí ustanoveními občanského zákoníku a dalšími platnými právními předpisy České republiky s tím, že Smluvní strany prohlašují, že Koncesionář nese riziko změny okolností v souvislosti s Projektem PPP D4 v souladu s § 1765 odst. 2 občanského zákoníku a toto riziko zohlednil ve své Konečné nabídce.

- 5.8 Tato Smlouva nesmí být ze strany Zadavatele, ŘSD či Koncesionáře vypovězena ani jinak ukončena s výjimkou případu, kdy dojde k ukončení Koncesionářské smlouvy; v takovém případě Smlouva pozbývá platnosti a účinnosti v Den ukončení Koncesionářské smlouvy.
- 5.9 Tato Smlouva se vyhotovuje v českém jazyce.
- 5.10 Smluvní strany se zavazují neprodleně informovat ostatní smluvní strany o všech podstatných skutečnostech, které by mohly mít vliv na plnění této Smlouvy.
- 5.11 Smluvní strany výslovně prohlašují, že obsah Smlouvy není předmětem utajení a že souhlasí se zveřejněním Smlouvy a jejích případných dodatků bez stanovení dalších podmínek, bude-li to vyžadováno zákonem. V takovém případě Zadavatel zajistí zveřejnění Smlouvy a jejích dodatků prostřednictvím registru smluv v souladu se zákonem č. 340/2015 Sb., o zvláštních podmínkách účinnosti některých smluv, uveřejňování těchto smluv a o registru smluv (zákon o registru smluv).
- 5.12 Smluvní strany prohlašují, že tato Smlouva byla sepsána na základě jejich svobodné, vážné, omylu prosté a pravé vůle a že se řádně seznámily s textem této Smlouvy a neshledávají v něm žádných vad. Na důkaz toho připojují své podpisy pod text této Smlouvy o převodu práv a povinností.
- 5.13 Smlouva je vyhotovena v osmi stejnopisech s tím, že Koncesionáři náleží dva (2) stejnopisy, ŘSD tři (3) stejnopisy a Zadavatel obdrží tři (3) stejnopisy Smlouvy.

Za Zadavatele:

Za Koncesionáře:



Jméno: doc. Ing. Karel Havlíček, Ph.D., MBA


Jméno: Christian Biegert

Funkce: ministr dopravy

Funkce: CEO

Za ŘSD:

Za Koncesionáře:



Jméno: Ing. Radek Mátl

Jméno: Ing. Vojtěch Janoušek

Funkce: generální ředitel

Funkce: CFO

Příloha 1 Rozhodnutí o kácení MLZ

Úsek č.	Čj. rozhodnutí	Označení úřadu, který vydal rozhodnutí	Datum právní moci
Úsek č. 2	MeUPB 16356/2021/OŽP/KrL	Městský úřad Příbram	4. 2. 2021
Úsek č. 2	Bez č.j.	Obecní úřad Háje	04. 11. 2019
Úsek č. 2	MIL – e – 01631/2019	Obecní úřad Milín	05. 12. 2019
Úsek č. 3	MeUPB 83137/2019 v rozsahu výroku č. III a výroku č. IV, jelikož rozhodnutí o kácení MLZ je součástí změnového územního rozhodnutí.	Městský úřad Příbram	21. 2. 2020
Úsek č. 4	220/2019	Obecní úřad Lety	17. 6. 2020
Úsek č. 4	HOR/247/2019	Obecní úřad Horosedly	20. 7. 2019
Úsek č. 4	Bez č.j.	Obecní úřad Nerestce	23. 9. 2019
Úsek č. 5	č.j. 1/2020 (rozhodnutí má 2 části)	Obecní úřad Rakovice	29.02.2020
Úsek č. 5	MUM- 2257/2019/OPK529- 1/R	Městský úřad Mirovice	04.01.2020
Úsek č. 5	NER - 287/2020	Obecní úřad Nerestce	30.12.2020
Úsek č. 5	č.j. 738/2020	Obecní úřad Čimelice	24.10.2020
Úsek č. 5	OUB-0351/2020	Obecní úřad Boudy	30.11.2020
Úsek č. 6	OUB-0135/2019	Obecní úřad Boudy	12.04.2020
Úsek č. 6	MUM- 4006/2019/OPK1166- 1/R	Městský úřad Mirovice	28.03.2020

ÚSEK D4	K.Ú.	PARCELNÍ ČÍSLO - kácení stromů	PARCELNÍ ČÍSLO - kácení porostních skupin	Pozemky ČR s příslušností hospodářit RSD ČR, které Koncecionář může při splnění podmínek Právních předpisů použít k přístupu ke kácení MLZ
Úsek 2 (HAMÍ)	Jerusalém	499/1, 499/3, 503, 505/1, 507/8, 537/15, 537/21, 555/1, 555/2, 557, 561, 562/1, 562/5, 562/6, 585	494, 496/1, 496/2, 499/1, 500, 501, 502/1, 502/2, 505/1, 507/4, 507/6, 507/8, 507/9, 537/21, 555/1, 555/2, 555/3, 555/4, 556/1, 556/2, 560/1, 560/2, 561, 562/1, 562/2, 562/3, 562/4	406/27, 435/5, 435/6, 435/7, 435/8, 435/9, 435/10, 436/5, 492/4, 493/3, 495, 497, 498, 504, 505/2, 506/3, 507/5, 507/11, 553/4, 554, 557, 558/2, 558/4, 559/2, 563/8, 563/9, 565/15, 565/16, 568/5, 568/6/3, 568/6/4, 568/6/8, 568/7/0, 568/7/1, 568/7/3, 568/7/5, 568/7/6, 568/7/7
	Háje u Příbramě		406/14, 406/16, 406/17, 406/24, 406/28, 427/7, 427/17, 427/18, 433/1, 434/2, 437/9, 496/2	52/22, 401/17, 405/7, 406/11, 406/12, 406/15, 406/23, 406/25, 407/19, 407/20, 407/21, 407/22, 407/23, 407/24, 407/25, 408/10, 408/11, 408/12, 409/5, 409/9, 411/55, 411/56, 427/16, 430/8, 430/9, 432/6, 432/8, 434/3
	Milín	230/46, 561, 833/42, 848/4, 937/17, 940/4, 950/6, 1211/9, 1211/8, 1211/12, 1234/2, 1247/6, 1247/16, 1264/1, 1264/2, 1264/4, 1319/17, 1331/28, 1331/29	149, 173/10, 173/13, 173/33, 173/34, 228/5, 230/1, 230/15, 230/18, 230/81, 230/19, 230/46, 629/76, 680/53, 694/3, 694/4, 696/10, 696/16, 696/43, 696/44, 696/85, 698, 698/4, 698/11, 698/14, 698/32, 770/31, 833/42, 848/4, 937/17, 940/4, 950/6, 950/43, 950/50, 1211/8, 1211/9, 1211/12, 1234/2, 1247/6, 1247/16, 1264/1, 1264/2, 1264/4, 1319/2, 1319/3, 1319/4, 1319/5, 1319/6, 1319/7, 1319/8, 1319/9, 1319/10, 1319/12, 1319/14, 1319/16, 1319/17, 1319/18, 1322/6, 1323/7, 1323/8, 1325/1, 1325/4, 1325/6, 1325/7, 1325/9, 1325/10, 1325/16, 1325/18, 1325/19, 1326/2, 1326/4, 1326/3, 1326/6, 1326/7, 1329/1, 1329/2, 1329/3, 1329/4, 1329/5, 1331/9, 1331/12, 1331/15, 1331/18, 1331/21, 1331/27, 1331/24, 1331/28, 1331/29, 1332/1, 1332/3, 1335/3, 1335/4, 1335/5, 1336/2	85/49, 85/50, 85/56, 85/73, 85/75, 85/76, 85/78, 85/79, 85/80, 85/81, 85/83, 106/3, 106/6, 106/8, 110/5, 110/6, 110/19, 115/11, 115/14, 115/16, 115/17, 115/18, 115/20, 115/21, 115/23, 115/24, 115/27, 115/30, 115/34, 115/36, 115/37, 115/38, 115/39, 115/40, 115/41, 161/1, 161/7, 161/8, 173/4, 173/32, 226/10, 230/80, 230/82, 230/83, 230/84, 230/85, 256/14, 256/15, 256/16, 256/17, st.538, 629/8, 629/72, 629/74, 629/75, 680/3, 680/4, 680/44, 680/50, 680/51, 680/52, 680/57, 680/58, 680/64, 680/65, 680/67, 680/69, 680/71, 680/73, 696/17, 696/80, 696/82, 696/91, 698/2, 698/3, 698/31, 709/1, 715/5, 770/52, 770/54, 770/55, 770/56, 770/57, 770/58, 770/59, 770/60, 770/61, 770/62, 770/63, 780/2, 833/43, 833/44, 837/4, 848/17, 848/18, 848/19, 848/20, 848/21, 848/22, 874/2, 874/7, 940/5, 940/6, 940/7, 950/3, 950/4, 950/7, 950/8, 950/9, 950/10, 950/11, 950/13, 950/25, 950/26, 950/27, 950/28, 950/29, 950/41, 950/46, 950/47, 950/51, 950/53, 950/54, 950/56, 950/57, 950/58, 950/59, 950/60, 950/61, 950/62, 950/64, 950/65, 950/67, 950/68, 950/70, 950/71, 952/11, 954/4, 954/5, 954/6, 957/3, 957/6, 957/11, 971/16, 971/18, 971/20, 974/24, 974/25, 978/45, 978/46, 1211/10, 1211/13, 1211/14, 1223/4, 1223/5, 1223/8, 1223/10, 1226/2, 1232/2, 1237/8, 1237/9, 1239/2, 1257/9, 1257/13, 1257/14, 1257/15, 1257/18, 1264/3, 1309/2, 1309/3, 1309/13, 1309/14, 1312/13, 1320/11, 1323/6, 1323/10, 1323/9, 1323/11, 1332/5, 1332/6, 1332/7, 1367
	Stěžov	551/3	570/2, 670/1, 570/10, 570/11, 570/12, 570/13, 570/7, 570/1	551/3, 554/3, 554/5, 554/6, 560/2, 560/4, 560/5, 560/8, 560/10, 560/12, 560/13, 560/14, 569/3, 569/4, 570/8, 570/9, 570/14, 570/15, 570/16, 570/17, 570/18, 570/19, 570/20, 578/1, 578/2, 607/5, 607/22, 607/25, 670/2
Úsek 3 (MILE)	Bukovany u Kozárovic	412/10, 412/18, 538, 539, 557/1, 557/13, 557/14, 557/15, 557/16, 557/17, 557/18, 557/19		557/9, 557/12
	Chraštic	890, 891, 892, 893, 894, 895, 899, 903, 925, 932, 933, 973, 974, 975/1, 1160, 1461/2, 1467, 1470/2, 1481, 1488, 1498, 1499	897, 925, 926, 932, 933, 959, 973, 974, 975/1, 1481, 1488, 1498, 1499	1472
	Zbenice	221/6, 409/2, 420/2, 420/3, 421/6, 421/11, 421/16, 620/1, 621/23, 621/24, 621/46, 621/47, 621/48, 621/53, 621/72, 630, 632	196/35, 409/2, 412/2, 621/46, 621/47, 621/50, 621/53	227/71, 227/72, 621/15, 621/16, 621/20, 625, 626
	Lety	391/4, 1235/1	416/1, 1235/3, 1235/17	
	Rtíšovice	292/2	286/2, 292/2	
	Mýšlovice	360/3, 506/3, 506/5, 506/9, 506/16, 506/23, 506/24, 506/25, 506/26, 506/28, 506/31, 506/35, 506/36, 506/37, 506/39, 506/43, 506/65, 550/22, 615/2, 615/3, 615/4, 615/10, 669/5, 669/8, 672, 683/1, 683/2, 923/3, 982/3, 982/36, 982/40, 1123/6, 1123/10, 1123/15, 1123/18, 1123/21, 1123/25, 1123/27, 1123/36, 1143/1, 1143/3, 1174/1, 1174/2, 1174/3, 1174/6, 1181/1, 1181/2, 1181/5	615/2, 615/3, 615/4, 615/5, 615/7, 615/10, 615/14, 615/19, 615/20, 669/2, 669/4, 669/5, 669/7, 669/8, 669/11, 669/17, 669/22, 669/24, 669/27, 669/37, 672, 674/20, 677/5, 687/8, 692/2, 699/14, 725/9, 1123/3, 1123/9, 1123/10, 1123/15, 1123/16, 1123/17, 1123/18, 1123/19, 1123/20, 1123/21, 1123/23, 1130/4, 1167/2, 1174/6	
	Těchařovice	1116/1, 1123/11, 1123/12, 1123/13		
	Zalužany	310/66, 310/67, 391/2, 1483/6, 1483/32, 1483/49, 1494, 1649/65, 1649/68, 1752/5, 1752/12, 1752/13, 1757/4, 1972/3	136/4, 136/5, 139/4, 140/3, 151/6, 151/7, 151/32, 159/1, 159/11, 310/37, 310/46, 310/47, 310/49, 310/66, 379/2, 391/2, 1649/65, 1649/66, 1649/67, 1649/68, 1649/72, 1649/73, 1649/74, 1649/75, 1649/78, 1649/79, 1649/80, 1649/81, 1752/13, 1757/3, 1757/4, 1757/5	
Úsek 4 (LEČÍ)	Lety	1240/1, 1240/50 (PK 344), 1240/60, 1240/67, 1240/87, 1240/97, 1240/116, 1243		1240/106
	Horosedly	606/13, 1060/1, 1060/7, 1134/1, 1134/2, 1134/4, 1134/5, 1134/43, 1134/65, 1134/81, 1134/82, 1134/83		
	Dolní Nerestce	363/1, 435		
Úsek 5 (ČIMI)	Rakovice	542/16, 592/7, 592/8, 901/58, 901/60, 901/68, 901/143, 1097/3, 1352/1, 1384/4, 1384/23, 1384/24, 1384/26, 1384/28, 1384/34, 1395/12, 1473/1, 1473/3, 1473/4, 1473/5, 1473/6, 1473/21, 1473/123, 1473/125, 1473/169, 1473/174, 1473/182, 1473/183, 1473/184, 1473/186, 1473/207, 1473/209, 1473/210, 1473/218, 1473/219, 1473/223, 1473/224, 1473/226, 1473/264, 1473/269, 1475/1, 1475/16	389/39, 592/7, 592/8, 901/60, 901/143, 901/144, 1097/3, 1161/43, 1352/1, 1352/23, 1370/1, 1370/40, 1375/3, 1384/4, 1384/32, 1395/29, 1395/30, 1473/1, 1473/2, 1473/3, 1473/4, 1473/5, 1473/6, 1473/7, 1473/117, 1473/122, 1473/123, 1473/174, 1473/185, 1473/186, 1473/206, 1473/207, 1473/217, 1473/218, 1473/223, 1473/224, 1473/225, 1473/226, 1473/268, 1473/269, 1475/1, 1475/13, 1475/16, 1475/46, 1475/47, 1473/87, 1473/88, 1473/89, 1473/178	1473/68, 1473/69, 1473/70, 1473/71, 1473/73, 1473/75, 1473/78, 1475/63
	Mirotice	1585, 1590, 1595, 1620, 1617		
	Dolní Nerestce	356/1, 356/9, 363/1, 363/23, 363/24, 363/25, 363/26, 363/27, 363/28, 363/29, 363/30, 385/34, 385/56, 385/60, 385/65, 385/68, 385/66, 385/69, 385/77, 385/78, 385/79, 385/80, 385/83, 385/85, 385/94, 385/97, 385/102, 460, 446	363/23, 363/24, 363/25, 363/26, 363/27, 363/28, 363/29, 363/30, 385/56, 385/58, 385/59, 385/60, 385/66, 385/68, 385/69, 385/70, 385/71, 385/74, 385/72, 385/73, 385/75, 385/77, 385/82, 385/83, 385/84, 385/85, 385/93, 385/102, 446	
Úsek 6 (MIRO)	Krsice	424/2, 424/3, 424/7, 483/1, 484/4, 559/3, 559/29, 589/8, 589/9, 613/2, 613/11, 613/12, 613/13, 613/14, 613/15, 613/29, 613/33, 613/35, 613/64, 613/65, 613/66, 613/67, 613/68, 613/69	130/1, 423/1, 424/1, 424/2, 424/3, 424/4, 424/6, 424/7, 454/3, 482, 483/1, 484/4, 559/3, 559/4, 559/9, 559/28, 559/29, 589/8, 589/9, 613/1, 613/6, 613/8, 613/9, 613/10, 613/11, 613/12, 613/13, 613/14, 613/15, 613/16, 613/28, 613/29, 613/30, 613/31, 613/32, 613/34, 613/35, 613/36, 613/49, 613/58, 613/60, 613/63, 613/64, 613/66, 613/69, 613/70	613/38
	Boudy	394/21, 407/3, 1152/1, 1152/2, 1152/3, 1153/1, 1153/4, 1164/2, 1206/1, 1206/2, 1207/3, 1207/6, 1216/32, 1216/57, 1216/61, 1216/62, 1216/64, 1216/66, 1216/67, 1216/71, 1216/72, 1216/73, 1216/84	1153/2, 1153/3, 1164/2, 1216/3, 1216/31, 1216/32, 1216/35, 1216/65, 1216/66, 1216/71, 1216/72	1216/41
	Boudy	1216/66		
Úsek 6 (MIRO)	Mirotice	1367, 1393, 1419, 1421, 1422, 1423, 1424, 1428, 1434, 1436, 1475, 1477, 1481, 1482, 1484, 1504, 1505, 1515, 1517, 1533, 1534, 1541, 1546, 1567, 1568, 1570, 1571, 1572, 1575, 1578, 1580, 1752, 1755, 1756, 1758, 1760, 1860, 1873, 1874, 1875, 1878, 1879, 1881, 1885, 1886, 1887, 1888, 1889, 1891, 1892, 1916, 1917, 1919, 1920, 1921		
	Radobyčce	500, 542/2, 542/4, 542/5, 545/3, 545/2, 554/24, 606/3, 603/23		

č. smlouvy	Subjekt (vlastník)	Datum podpisu	Cena/ vlastník	Cena / smlouva	Poznámka
D4/DN/2018/MIL/95		22.05.2018	350,00 Kč	350,00 Kč	2018
D4/DN/2018/JER/1		18.07.2018	5 447,00 Kč	5 447,00 Kč	
D4/DN/2018/MIL/584		12.04.2018	1 220,00 Kč	1 220,00 Kč	
D4/DN/2018/JER/55		12.04.2018	454,00 Kč	1 816,00 Kč	
D4/DN/2018/JER/55		12.04.2018	1 362,00 Kč		
D4/DN/2018/MIL/1063		30.08.2018	1 240,00 Kč	1 240,00 Kč	
D4/DN/2018/JER,MIL/75,1000 1		25.09.2018	38 089,00 Kč	38 089,00 Kč	
D4/DN/2018/MIL/610		16.05.2018	0,00 Kč	0,00 Kč	převezme vykácené dřevo
D4/DN/2018/MIL/610		16.05.2018	0,00 Kč	0,00 Kč	převezme vykácené dřevo
D4/DN/2018/MIL/17		18.05.2018	1 080,00 Kč	1 080,00 Kč	
D4/DN/2018/MIL/283		24.05.2018	0,00 Kč	0,00 Kč	převezme vykácené dřevo
D4/DN/2018/MIL/91		06.09.2018	656,00 Kč	656,00 Kč	
D4/DN/2018/HAJ/10001			7 354,00 Kč	7 354,00 Kč	
D4/DN/2018/HAJ/50		07.03.2019	4 000,00 Kč	4 000,00 Kč	2019
D4/DN/2018/MIL/118		29.03.2019	20 940,00 Kč	20 940,00 Kč	
D4/DN/2018/MIL/1012		05.04.2019	5 509,00 Kč	5 509,00 Kč	
D4/DN/2019/JER/107,68		29.04.2019	11 043,00 Kč	11 043,00 Kč	LV 107 výlučný, LV 68 podíl 1/2
D4/DN/2018/JER/68		29.04.2019	2 083,00 Kč	4 166,00 Kč	LV 68 podíl 1/2
D4/DN/2018/MYS/10001		14.06.2019	3 616,00 Kč	3 616,00 Kč	

Z názvu smlouvy vyplývá katastrální území a číslo LV v tomto katastrálním území. Dohoda o narovnání je vztažena k celému LV, nachází-li se na něm více pozemků, kde se kácení MLZ má provést

č. smlouvy	Subjekt (vlastník)	Datum podpisu	Cena / vlastník	Cena / smlouva	Poznámka
D4/DN/2019/RTI/10001		18.06.2019	8 630,00 Kč	8 630,00 Kč	
D4/DN/2019/TECH/10001		10.06.2019	6 320,00 Kč	6 320,00 Kč	
D4/DN/2019/BUK/014		04.06.2019	2 610,00 Kč	2 610,00 Kč	
D4/DN/2019/CHRA/004		05.06.2019	34 110,00 Kč	34 110,00 Kč	
D4/DN/2019/ZBE/053		12.06.2019	10 050,00 Kč	10 050,00 Kč	
D4/DN/2019/ZBE/065		13.06.2019	1 960,00 Kč	1 960,00 Kč	
D4/DN/2019/ZBE/108A		07.06.2019	2 225,00 Kč	2 225,00 Kč	náhradu zaslat na adresu ul. Táborská 210, Mirovice
D4/DN/2019/ZBE/108B		10.06.2019	2 225,00 Kč	2 225,00 Kč	
D4/DN/2019/ZBE/157		25.09.2019	3 480,00 Kč	3 480,00 Kč	
D4/DN/2019/ZBE/10001		26.06.2019	26 270,00 Kč	26 270,00 Kč	
D4/DN/2019/ZBE/60000		25.10.2019	8 710,00 Kč	8 710,00 Kč	
D4/DN/2019/MYS/017		12.08.2019	390,00 Kč	390,00 Kč	
D4/DN/2019/MYS/030	T	13.06.2019	6 100,00 Kč	6 100,00 Kč	
D4/DN/2019/MYS/051A		06.06.2019	160,00 Kč	160,00 Kč	
D4/DN/2019/MYS/051B		10.06.2019	320,00 Kč	320,00 Kč	
D4/DN/2019/MYS/054		17.06.2019	0,00 Kč	140,00 Kč	převezme vykácené dřevo
D4/DN/2019/MYS/138		04.06.2019	490,00 Kč	490,00 Kč	
D4/DN/2019/MYS/139	Z	10.06.2019	1 310,00 Kč	1 310,00 Kč	
D4/DN/2019/MYS/163A		10.06.2019	184,00 Kč	184,00 Kč	
D4/DN/2019/MYS/163B		09.06.2019	184,00 Kč	184,00 Kč	
D4/DN/2019/MYS/163C	Z	10.06.2019	122,00 Kč	122,00 Kč	
D4/DN/2019/MYS/10001		14.06.2019	19 710,00 Kč	19 710,00 Kč	
D4/DN/2019/ZAL/237A		17.06.2019	245,00 Kč	245,00 Kč	
D4/DN/2019/ZAL/237B		12.06.2019	245,00 Kč	245,00 Kč	
D4/DN/2019/ZAL/237C		10.06.2019	980,00 Kč	980,00 Kč	
D4/DN/2019/ZAL/272		06.06.2019	810,00 Kč	810,00 Kč	
D4/DN/2019/ZAL/285A		12.08.2019	63,00 Kč	63,00 Kč	
D4/DN/2019/ZAL/285B		04.06.2019	13,00 Kč	13,00 Kč	
D4/DN/2019/ZAL/10001		11.07.2019	580,00 Kč	580,00 Kč	
D4/DN/2019/CHRA/10001		17.06.2019	34 110,00 Kč	34 110,00 Kč	
D4/DN/2019/LET/SPU		21.06.2019	910,00 Kč	910,00 Kč	
D4/DN/2019/CHRA/210;	S	02.08.2019	16 180,00		
D4/DN/2019/MYS/034;	k		56 080,00		
D4/DN/2019/BUK/171			64 900,00	137 160,00 Kč	

Z názvu smlouvy vyplývá katastrální území a číslo LV v tomto katastrálním území. Dohoda o narovnání je vztažena k celému LV, nachází-li se na něm více pozemků, kde se kácení MLZ má provést

2/2

č. smlouvy	Subjekt (vlastník)	Datum podpisu	Cena/ vlastník	Cena / smlouva	Poznámka
D4L-Č/DN/2019/Dol.Ner./1		04.09.2019	110,00 Kč	110,00 Kč	
D4/DN/2017/Hor/312		16.04.2018	270,00 Kč	270,00 Kč	
D4/DN/2017/Hor/50		N/A	N/A	N/A	Odmítli uzavřít smlouvu, dle projektanta není zábor nutný, vypuštěno z DZ v ZE
D4/DN/2017/Hor/99		N/A	N/A	N/A	Odmítl uzavřít smlouvu, dle projektanta není zábor nutný, vypuštěno z DZ v ZE

Z názvu smlouvy vyplývá katastrální území a číslo LV v tomto katastrálním území. Dohoda o narovnání je vztažena k celému LV, nachází-li se na něm více pozemků, kde se kácení MLZ má provést

č. smlouvy	Subjekt (vlastník)	Datum podpisu	Cena/ vlastník	Cena / smlouva	Poznámka
D4/DN/2017/Rak/595.2		10.11.2017	3 385,00 Kč	3 385,00 Kč	2017
D4/DN/2017/Rak/162		13.11.2017	150,00 Kč	150,00 Kč	
D4/DN/2017/Krs/10002		10.11.2017	7 160,00 Kč	7 160,00 Kč	
D4/DN/2017/Rak/344.1		19.11.2017	15 535,00 Kč	31 070,00 Kč	
D4/DN/2017/Rak/344.2		20.11.2017	15 535,00 Kč		
D4/DN/2017/Rak/595.1		21.11.2017	3 385,00 Kč	3 385,00 Kč	
D4/DN/2017/Rak/846		22.11.2017	1 980,00 Kč	1 980,00 Kč	
D4/DN/2017/Rak/1		23.11.2017	30 560,00 Kč	30 560,00 Kč	
D4/DN/2017/Bou/917		23.11.2017	82 080,00 Kč	82 080,00 Kč	
D4/DN/2017/Krs/457		26.11.2017	-	0,00 Kč	převzme vykácené dřevo
D4/DN/2017/Mir/428		04.11.2017	4 130,00 Kč	4 130,00 Kč	
D4/DN/2017/Bou/345		01.11.2017	32 230,00 Kč	32 230,00 Kč	
D4/DN/2017/Krs/92.1		26.11.2017	38,00 Kč	38,00 Kč	
D4/DN/2017/Bou/1		18.12.2017	131 320,00 Kč	131 320,00 Kč	2018
D4/DN/2017/Bou/965		04.01.2018	4 460,00 Kč	4 460,00 Kč	
D4/DN/2017/Krs/1		12.02.2018	234 730,00 Kč	234 730,00 Kč	
D4/DN/2019/Rak/595.1		19.07.2019	170,00 Kč	170,00 Kč	2019
D4/DN/2019/Rak/747		18.07.2019	80,00 Kč	80,00 Kč	
D4/DN/2019/Mir/430		22.07.2019	1 870,00 Kč	1 870,00 Kč	
D4/DN/2019/Rak/595.2		25.07.2019	170,00 Kč	170,00 Kč	
D4/DN/2019/Rak/980		06.08.2019	20 970,00 Kč	20 970,00 Kč	
D4/DN/2019/Mir/621		09.08.2019	59 060,00 Kč	59 060,00 Kč	
D4/DN/2019/Dol.Ner/65		09.08.2019	17 740,00 Kč	17 740,00 Kč	
D4/DN/2019/Krs/1		09.08.2019	590,00 Kč	590,00 Kč	
D4/DN/2019/Bou/1		12.08.2019	3 140,00 Kč	3 140,00 Kč	
D4/DN/2019/Krs/10002		27.08.2019	60,00 Kč	60,00 Kč	
D4/DN/2019/Rak/1		23.08.2019	36 720,00 Kč	36 720,00 Kč	
D4/DN/2019/Krs/58		18.10.2019	30,00 Kč	30,00 Kč	
D4/DN/2019/DolNer/156		09.03.2020	35 660,00 Kč	35 660,00 Kč	2020
D4Č-M/DN/2019/Dol.Ner/1		22.05.2020	12 790,00 Kč	12 790,00 Kč	
D4/DN/2019/BOU/361		N/A	N/A	N/A	Odmítl uzavřít smlouvu, dle projektanta není zábor nutný, vypuštěno z DZ v ZE
D4/DN/2017/Krs/92.2		N/A	N/A	N/A	Odmítl uzavřít smlouvu, dle projektanta není zábor nutný, vypuštěno z DZ v ZE
D4/DN/2017/Krs/92.3		N/A	N/A	N/A	Odmítl uzavřít smlouvu, dle projektanta není zábor nutný, vypuštěno z DZ v ZE

Z názvu smlouvy vyplývá katastrální území a číslo LV v tomto katastrálním území. Dohoda o narovnání je vztažena k celému LV, nachází-li se na něm více pozemků, kde se kácení MLZ má provést

č. smlouvy	Subjekt (vlastník)	Datum podpisu	Cena/ vlastník	Cena / smlouva	Poznámka
D4/DN/2019/Mir/1/Rad/1		18.09.2019	3 630,00 Kč	3 630,00 Kč	
D4/DN/2019/Mir/146		20.08.2019	640,00 Kč	640,00 Kč	
D4/DN/2019/Rad/350		27.09.2019	2 330,00 Kč	2 330,00 Kč	
D4/DN/2019/Mir/621		14.08.2019	13 650,00 Kč	13 650,00 Kč	
D4/DN/2019/Mir/788		25.09.2019	3 280,00 Kč	3 280,00 Kč	
D4/DN/2018/Mir/788		02.10.2018	3 900,00 Kč	3 900,00 Kč	

Z názvu smlouvy vyplývá katastrální území a číslo LV v tomto katastrálním území. Dohoda o narovnání je vztažena k celému LV, nachází-li se na něm více pozemků, kde se kácení MLZ má provést