

ČESKÁ LÍF

STARÁ

NOVÝ ZDŮV

OKŘEŠIC

Sosnová

DOLNÍ LIBČAVA

DUBICE

Kvítkov

Bořetín

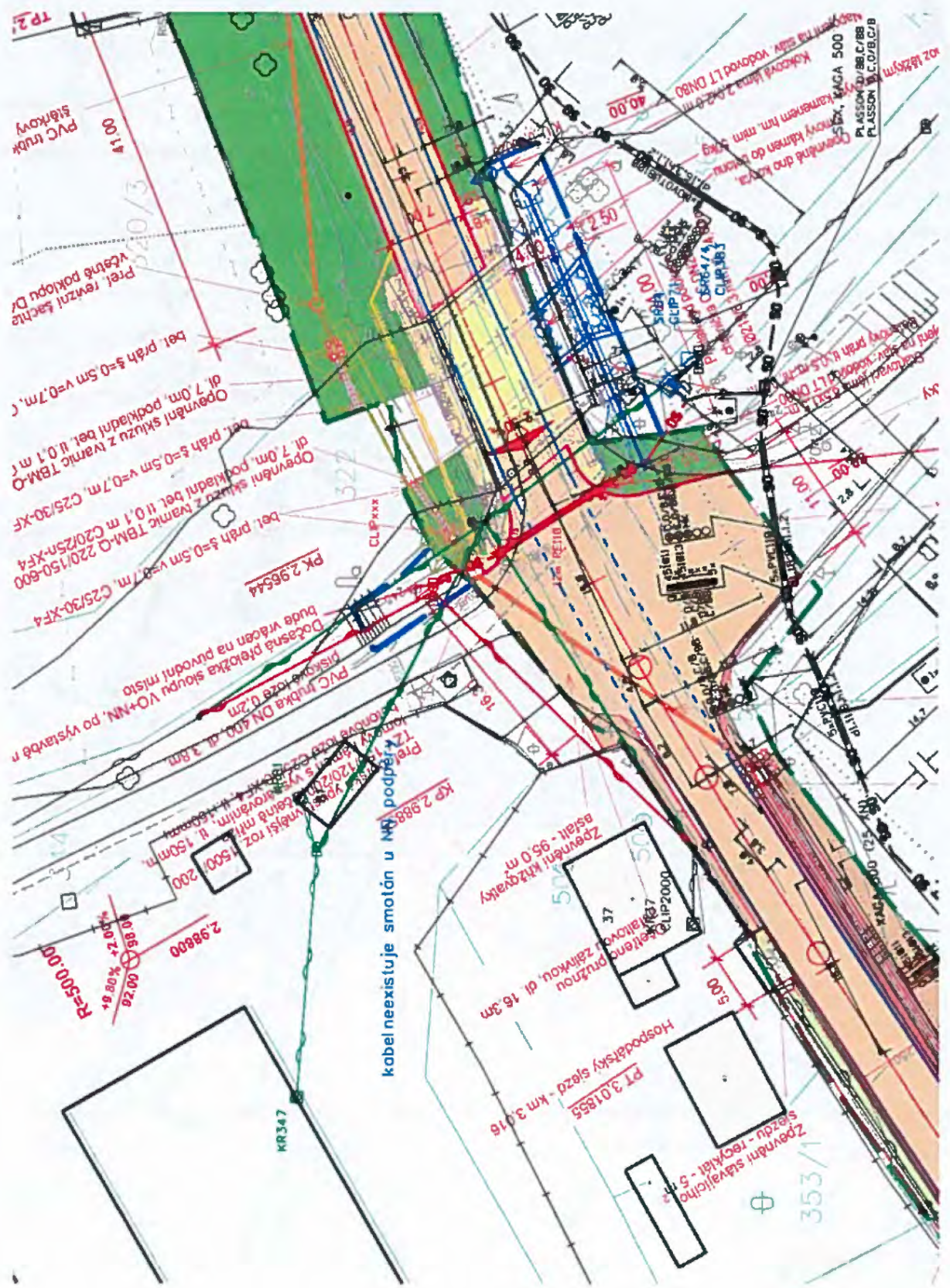
Kozly

Map interface overlay showing coordinates and map controls.

50.5709947N, 14.5027269E

Map navigation icons: Home, Location, Search, Layers, Full Screen, Print, Share.





TP 21  
PVC trubky  
síťkový

Před. revní šachta  
většně poklopů D<sub>1</sub>

bel. přehř. 5=0.5m v=0.7m, c  
dl 7.0m, podkladní bel. II 0.1 m, c

Opavní skřiz z vamic TBM-Q  
dl 7.0m, podkladní bel. II 0.1 m, c

Opavní skřiz z vamic TBM-Q 220/150-600  
dl 7.0m, podkladní bel. II 0.1 m, c

Opavní skřiz z vamic TBM-Q 220/150-600  
dl 7.0m, podkladní bel. II 0.1 m, c

PK 2.96544  
Dosaená přetížka sloupu VO+NN, po výstavbě n  
pískové lože 0.2m

PVC trubka DN 400, dl 3.8m  
kombové lože C25/30-XF4, n. 150mm

PK 2.98888  
Před. revní šachta s vřecím  
kolem 120/200, n. 150mm

PK 2.98800  
vnější roz. 1500/200  
běhové mm, n. 150mm

PK 3.01855  
Hospodářský sjezd - km 3.016

PK 3.01855  
Zpevnění svažičho  
sjezdu - řeckál - 5 m

PK 3.01855  
Zpevnění křivky  
bsait - 95.0 m

kabel neexistuje smotan u MR podpat

Geotextilní látka  
Kokcová látka 2.0x2.0 m  
Kokcový kámen do šachty  
kamenem hm. mm 5/20

Geotextilní látka  
Kokcová látka 2.0x2.0 m  
Kokcový kámen do šachty  
kamenem hm. mm 5/20

Geotextilní látka  
Kokcová látka 2.0x2.0 m  
Kokcový kámen do šachty  
kamenem hm. mm 5/20

Geotextilní látka  
Kokcová látka 2.0x2.0 m  
Kokcový kámen do šachty  
kamenem hm. mm 5/20

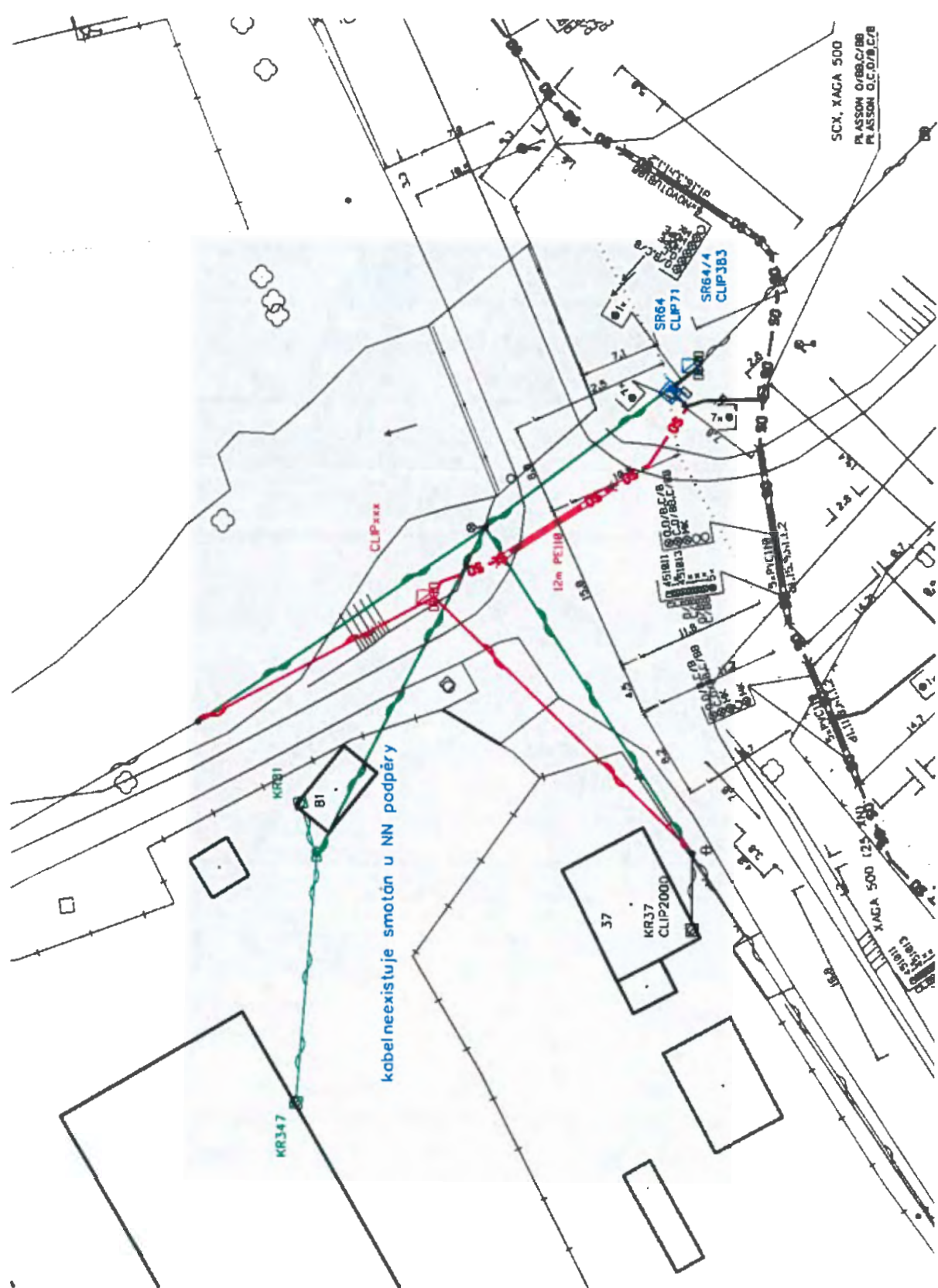
Geotextilní látka  
Kokcová látka 2.0x2.0 m  
Kokcový kámen do šachty  
kamenem hm. mm 5/20

Geotextilní látka  
Kokcová látka 2.0x2.0 m  
Kokcový kámen do šachty  
kamenem hm. mm 5/20

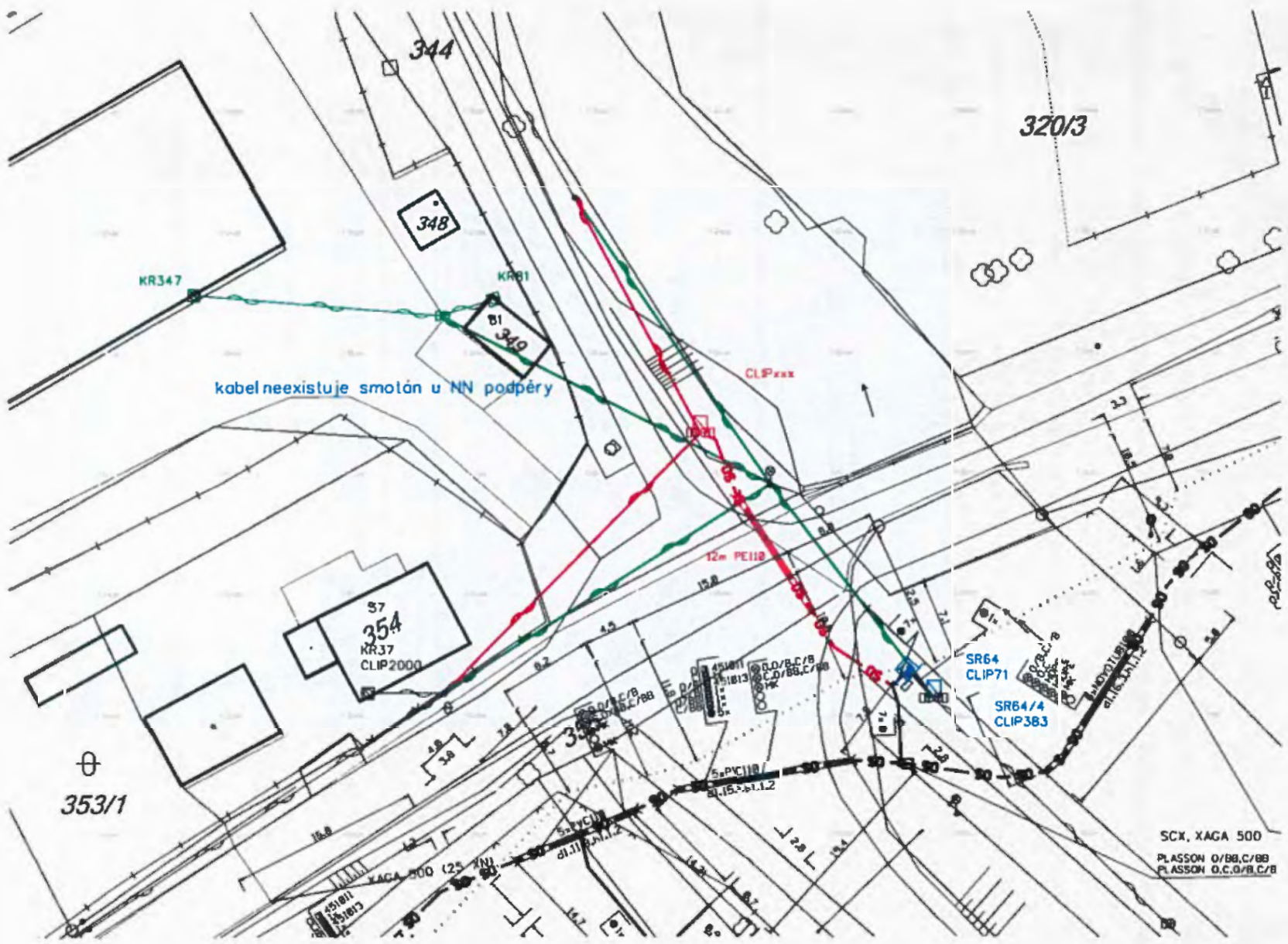
Geotextilní látka  
Kokcová látka 2.0x2.0 m  
Kokcový kámen do šachty  
kamenem hm. mm 5/20

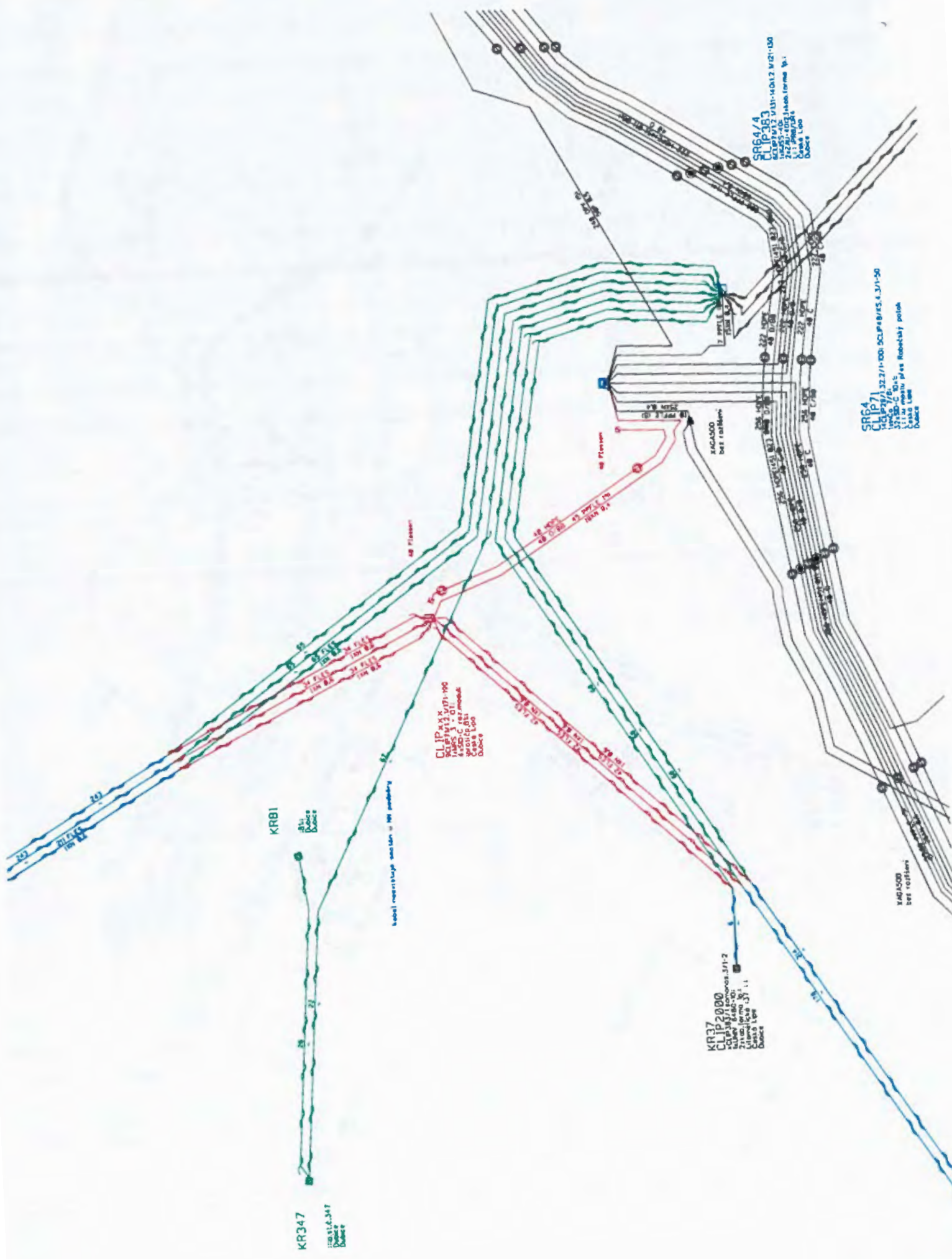
Geotextilní látka  
Kokcová látka 2.0x2.0 m  
Kokcový kámen do šachty  
kamenem hm. mm 5/20

353/123



kabelneexistuje smotán u NN podpěry





SR64/4  
CLIP 353  
KASAS 102 1331-10112 M21-130  
KASAS 102 1331-10112 M21-130  
2-22-1023 KASAS 102 1331-10112 M21-130  
Ducob

SR64  
CLIP 71  
KASAS 102 1331-10112 M21-130  
KASAS 102 1331-10112 M21-130  
KASAS 102 1331-10112 M21-130  
KASAS 102 1331-10112 M21-130  
Ducob

CLIP 2000  
KASAS 102 1331-10112 M21-130  
KASAS 102 1331-10112 M21-130  
KASAS 102 1331-10112 M21-130  
KASAS 102 1331-10112 M21-130  
Ducob

KRBI  
KASAS 102 1331-10112 M21-130  
Ducob

KR347  
KASAS 102 1331-10112 M21-130  
Ducob

KR37  
CLIP 2000  
KASAS 102 1331-10112 M21-130  
KASAS 102 1331-10112 M21-130  
KASAS 102 1331-10112 M21-130  
KASAS 102 1331-10112 M21-130  
Ducob

Kabelverteilungswagen = 100 Standard

48 F15000

XAD500  
bet register

XAD500  
bet register

XAD500  
bet register

PPD - Propočet projektové dokumentace

Cenfk: VP - 2018.11  
Položková d 2018.11

Název stavby: CTN - VPI Česká Lípa, Robečský potok  
 Číslo SPP prvku:  
 Zhotovitel PD:  
 KPO:  
 HOST:  
 VUJ:

## Technické údaje:

KMVYK:	0.035	KMP:	0.900	bytových HTS:	0
KMVYK: voz.	0.015	KMMK:	0.045	podnik. HTS:	0
km otvorů:	0.000	KMNT:	0.000	rekreač. HTS:	0
		KMTRU:	0.040	PP HR:	0
		KMOK:	0.000	PP UR:	0
		KMVL:	0.000		
		KMTRK:	0.000		

## Rozdělení dle zón:

1: Nad 100 tis. obyv.					
Historické centrum	0.000 km	Městská zástavě	0.000 km	Předměstí	0.000 km
2: Od 10 tis. do 100 tis. obyv.					
Historické centrum	0.000 km	Městská zástavě	0.000 km	Předměstí	0.000 km
3: Od 1 tis. do 10 tis. obyv.					
Historické centrum	0.000 km	Městská zástavě	0.000 km	Předměstí	0.000 km
4: Do 1 tis. obyv.					
Chráněná přírodní území	0.000 km	Ostatní terén	0.000 km		

## Rekapitulace nákladů:

PŘÍPRAVA	48 581,78 Kč
ZEMNÍ PRÁCE	48 952,58 Kč
MONTÁŽ	42 065,90 Kč
GEODETICKÉ PRÁCE PŘÍPRAVA	5 430,92 Kč
GEODETICKÉ PRÁCE REALIZACE	8 417,93 Kč
VĚCNÁ BŘEMENA PŘÍPRAVA	10 183,00 Kč
VĚCNÁ BŘEMENA REALIZACE	31 415,15 Kč
PROVOZNÍ PRÁCE	16 673,86 Kč
MATERIÁL DOD. CETIN	0,00 Kč
MATERIÁL VYŘAZENÝ	0,00 Kč
MATERIÁL ZHOTOVITELE - Vykazovaný	24 117,87 Kč
MATERIÁL ZHOTOVITELE - Nevykazovaný	0,00 Kč
POPLATKY	9 000,00 Kč

Celkové náklady:	244 838,99 Kč
Celkové náklady zaokrouhlené :	244 839 Kč
STAVEBNÍ ČINNOST	140 228,14 Kč
NESTAVEBNÍ ČINNOST	104 610,85 Kč

## Seznam položek

Číslo SAP	Stavební činnost	Název položky	Množství	Celková cena
<b>PŘÍPRAVA</b>				
958210		Návrh cenový a technický bez projednání	1.00 ks	5 677,78 Kč
954640		Projekt dopravně inženýrského opatření	3720.00 JV	3 720,00 Kč
953634		Projekt tlkm liniové metalické sítě	14880.00 JV	14 880,00 Kč
954635		Získání pravomocného rozhodnutí o umístění stavby	24304.00 JV	24 304,00 Kč

## ZEMNÍ PRÁCE

954970 S	Pokládka PE nebo vrapované chráničky	12.00 m	217,80 Kč
954978 S	Povrchy nad rámec litý asfalt podk.beton	10.00 m2	9 979,40 Kč
958554 S	Práce zemní do 50 m-ostatní činnosti	1.00 ks	5 080,38 Kč
952355 S	Rýha v trávě 50/110	20.00 m	8 951,20 Kč
954952 S	Rýha ve vozovce litý asfalt 50/130	15.00 m	24 300,30 Kč
955054 S	Vytyčení trasy podél silnice,železnice	35.00 m	423,50 Kč

## MONTÁŽ

955015 S	Demontáž samonos. kabelů do 5 XN	228.00 m	6 080,76 Kč
958306 S	Kalibrace a tlaková zkouška trubky - stavba	40.00 m	143,20 Kč
952649 S	Měření stejnosměrné během stavby- první čtyřka	7.00 ks	1 100,75 Kč
952650 S	Měření stejnosměrné během stavby - další čtyřka	9.00 ks	326,61 Kč
955255 S	Montáž koncovky mechan.rozeb. s/bez vent	2.00 ks	70,36 Kč
955268 S	Montáž podzemní tratě síťové metalické	3062.80 JV	3 062,80 Kč

kordinace se stavbou

955296 S	Montáž rozvaděče sloupového	1.00 ks	1 042,74 Kč
954981 S	Montáž samonosných kabelů do 5 XN	228.00 m	7 457,88 Kč
952602 S	Montáž trubky úložné	40.00 m	469,20 Kč
954990 S	Montáž úložných kabelů do 15 XN	45.00 m	927,90 Kč
955303 S	Montáž uzemnění venkovního rozvaděče	1.00 ks	1 103,22 Kč
955298 S	Ukončení jedné čtyřky v rozvaděči	26.00 ks	629,20 Kč
955259 S	Ukončení kabelu v rozvaděči	8.00 ks	2 806,32 Kč
958469 S	Uvedení stavby do provozu	3720.00 JV	3 720,00 Kč

954988 S	Vystrojení dvojitého patkovaného stožáru	1.00 ks	3 945,07 Kč
954989 S	Vystrojení na stávajících podpěrách	1.00 ks	471,75 Kč
958556 S	Zpracování dok. skut. provedení nad 50 m	1.00 ks	2 666,09 Kč
955022 S	Zrušení samonosných kabelů do 5 XN	238.00 m	4 907,56 Kč
955081 S	Zrušení ukončení jedné čtyřky v rozvad.	7.00 ks	118,37 Kč
955083 S	Zrušení ukončení kabelu v rozvaděči	7.00 ks	1 016,12 Kč

## GEODETICKÉ PRÁCE PŘÍPRAVA

956278	Předměření trasy do 100 m	1.00 ks	5 430,92 Kč
--------	---------------------------	---------	-------------

## GEODETICKÉ PRÁCE REALIZACE

956281 S	Doměření trasy do 100 m	1.00 ks	5 430,92 Kč
955198 S	Plán geom.pro VBŘ do 200m vč.(kus=100m)	1.00 ks	2 987,01 Kč

## VĚCNÁ BŘEMENA PŘÍPRAVA

955313	Uzavření smí. o SB o VBŘ	5.00 ks	10 183,00 Kč
--------	--------------------------	---------	--------------

## VĚCNÁ BŘEMENA REALIZACE

954830	Projednáni Smlouvy o zřízení věcného břemene odhad plnění VBř	10000.00 JV	10 000,00 Kč
955315	Uzavření smí.na zákl.SSB a přípr.vkl.VBŘ	5.00 ks	12 219,60 Kč
958085	Zajištění vkladu/výmazu věcného břemene do/z KN	5.00 ks	9 195,55 Kč

## PROVOZNÍ PRÁCE

955553 S	Přetypování průběhu tlk. vedení do rozvaděče	4.00 ks	2 634,00 Kč
955204 S	Zrušení převodu v rozvaděci - 1.pár	1.00 ks	166,39 Kč
955205 S	Zrušení převodu v rozvaděci - další pár	3.00 ks	90,00 Kč
957742 S	Zřízení doprav. značení většího rozsahu	1.00 ks	13 169,99 Kč
955208 S	Zřízení převodu v rozvaděči-Zřízení-1. pár	2.00 ks	361,66 Kč
955209 S	Zřízení převodu v rozvaděči-Zřízení-další pár	6.00 ks	251,82 Kč

## POPLATKY

955367	Poplatky k podzemním tratím síť.metalic. poplatek za vydání ÚR + správní poplatky	5000.00 JV	5 000,00 Kč
955369	Poplatky k trubkám ochranným obetonování	4000.00 JV	4 000,00 Kč

## Limitka materiálu

Číslo SAP	Stavební činnost	Název položky	Množství	Celková cena
-----------	------------------	---------------	----------	--------------

**MATERIÁL ZHOTOVITELE - Vykazovaný**

303918 S	Deska krycí plast. 300x1000 mm	20.00 ks	760,40 Kč
305833 S	Drát ocelový pozink. D 10 mm 1kg=1,54m	2.00 kg	99,12 Kč
305789 S	Drát ocelový pozink. D 4,0 mm	0.60 kg	36,25 Kč
303795 S	Fólie výstražná 220mm PE oranžová	50.00 m	192,00 Kč
303813 S	Fólie výstražná 330mm PE oranžová	20.00 m	88,40 Kč
315633 S	Hmoždina sloupová 16x16x30 cm	3.00 ks	727,41 Kč
300106 S	Kabel plastový TCEPKPFLE 10x4x0,4	45.00 m	1 131,75 Kč
302788 S	Koncovka trubky 40 mm Plasson	2.00 ks	268,84 Kč
306430 S	Lano uzemňovací 2 x 3 mm FeZn 1kg=8,77m	1.00 kg	58,29 Kč
301277 S	Lišta dřevěná 200x4,8x2,8 cm ochranná	1.00 ks	119,49 Kč
302550 S	Mini Marker 1401 3M Ball	2.00 ks	407,32 Kč
306683 S	Napínač šroubový oko-hák M 12	6.00 ks	281,10 Kč
306701 S	Napínač šroubový oko-hák M 16	1.00 ks	93,69 Kč
303174 S	Objímka stožár. D 140 mm rozvodná	2.00 ks	262,60 Kč
309698 S	Očnice kovová FeZn pro lano 10mm	1.00 ks	96,40 Kč
309931 S	Pásek uzemňovací 30x4 mm FeZn 1kg=1,05m	25.00 kg	1 079,50 Kč
305506 S	Patka stožárová EZP 16x20x290 cm	2.00 ks	3 225,98 Kč
310698 S	Propojka uzem. 10114-00125	8.00 ks	831,44 Kč
306356 S	Skříň rozváděče MRS 3-QT 100p-na sloup	1.00 ks	5 902,06 Kč
301339 S	Sloup dřevěný 7m-impregnace Korasit CK	2.00 ks	3 329,16 Kč
303501 S	Spojka plastová 110/94 mm	1.00 ks	34,76 Kč
307033 S	Svorka lanová D 9-12 mm	14.00 ks	227,36 Kč
309974 S	Svorka zemnicí SR 02 pro pásek 30x4 mm	1.00 ks	45,49 Kč
309992 S	Svorka zemnicí SR 03 pro drát D 6-12mm	2.00 ks	98,04 Kč
309380 S	Svorkovnice zář. rozp.SID-C 79103-53400	6.00 ks	719,52 Kč
306824 S	Svorník M 20x370x90x25	2.00 ks	84,06 Kč
306843 S	Svorník M 20x410x90x25	7.00 ks	331,73 Kč
300036 S	Trubka HDPE 40/33 oranž. -2x bílé pruhy	40.00 m	1 097,20 Kč
302672 S	Trubka PE 110/6,3/6000mm	2.00 ks	1 564,12 Kč
309979 S	Vana mont. SID-C 50P 34175-050 CZ	1.00 ks	260,33 Kč
315508 S	Vodič sděl. nf U 2x0,5 rudozelený	10.00 m	24,40 Kč
306180 S	Zámek skříňně 1370 L2 Sever-31423	1.00 ks	111,34 Kč
302289 S	Zásobník blesk. SID-C 3 pól. 79126-51000	2.00 ks	528,32 Kč
<b>MATERIÁL ZHOTOVITELE - Nevykazovaný</b>			
401646 S	Matice šestihránná M 16,0 ČSN 021601	3.00 ks	0,00 Kč
401706 S	Matice šestihránná M 20,0 ČSN 021601	18.00 ks	0,00 Kč
404063 S	Podložka D 17 mm ČSN 021702	3.00 ks	0,00 Kč
404231 S	Podložka pro dřev.kon.D22mm FeZn pro M20	18.00 ks	0,00 Kč
408324 S	Šroub s šestihr.hl. M16x180 ČSN021301	2.00 ks	0,00 Kč
314473 S	Vodič silový H07V-U 10,00 zel-žl (CY)	1.00 m	0,00 Kč
402871 S	Vrut s šestihr.hl. 10x80 mm ČSN021810	4.00 ks	0,00 Kč



**Městský úřad Česká Lípa**  
Odbor dopravy

náměstí T. G. Masaryka č.p. 1, 470 36 Česká Lípa

Pině určený sp. znak písemnosti: 280.9 - Skartační znak/řhóta: A/20

Váš dopis zn.:  
Ze dne: 04.10.2018

viz rozdělovník

Spis. zn.: MUCL/6057/2019/OD/JP  
Č. j.: MUCL/51813/2020  
Počet listů: 44  
Počet příloh/počet listů příloh: 0/0

Vyřizuje: Ing. Jan Pokorný  
Telefon: [REDAKOVANÉ]

Datum: 08.06.2020



cellvp20v008r6

**VEŘEJNÁ VYHLÁŠKA**  
**ROZHODNUTÍ**  
**SPOLEČNÉ POVOLENÍ**

Městský úřad v České Lípě, odbor dopravy, se sídlem nám. T. G. Masaryka 1, 470 36 Česká Lípa (dále jen Městský úřad Česká Lípa, odbor dopravy), jako příslušný speciální stavební úřad podle ustanovení § 40 odst. 4 písm. a) zákona č. 13/1997 Sb., o pozemních komunikacích, ve znění pozdějších předpisů (dále jen zákon o pozemních komunikacích), podle ustanovení § 15 a § 94) zákona č. 183/2006 Sb., o územním plánování a stavebním řádu, v platném znění (dále jen stavební zákon) a v souladu s ustanovením § 61 odst. 1 zákona č. 128/2000 Sb., o obcích, v platném znění (dále jen zákon o obcích), na základě žádosti stavebníka, Krajské správy silnic Úbereckého kraje, p. o., IČ: 709 46 078, se sídlem České mládeže 632/32, 460 06 Liberec 6, zastoupenou obchodní firmou SUDOP PRAHA a.s., IČ: 257 93 349, se sídlem Olšanská 2643/1a, 130 80 Praha 3 – Žitkov, zastoupenou obchodní firmou AFRY CZ s.r.o., IČ: 453 06 605, se sídlem Magistrů 1275/13, 140 00 PRAHA 4 – Michle, ze dne 04.10.2018, zahájil společné územní a stavební řízení. Ve smyslu ustanovení § 94o stavebního zákona přezkoumal podanou žádost a připojené podklady o vydání společného povolení na stavbu a stavební úpravy pod názvem „Silnice III/2624 Česká Lípa – Kozly, rekonstrukce silnice“, ve společném územním a stavebním řízení ověřil rovněž účinky budoucího užívání a po jejím projednání rozhodl v souladu s ustanovením § 67 odst. 1 zákona č. 500/2004 Sb., správní řád, ve znění pozdějších předpisů, takto:

Podle ustanovení § 94p odst. 1 stavebního zákona a ustanovení § 13a vyhlášky č. 503/2006 Sb., o podrobnější úpravě územního rozhodování, územního opatření a stavebního řádu,

**schvaluje stavební záměr**

na stavbu a stavební úpravy veřejně přístupných pozemních komunikací pod názvem „Silnice III/2624 Česká Lípa – Kozly, rekonstrukce silnice“, umístěných na pozemcích nebo jejich částech - parcelní čísla: 539/1 v k. ú. Sosnová u České Lípy, obec Sosnová, p. č. 5390/43 v k. ú. Česká Lípa, obec Česká Lípa, p. č. 188/1, 249/1, 260/2, 261/8, 318/1, 319, 320/3, 322, 344, 345, 355, 361, 364, 365, 433, 434, 435, 452, 456, 461, 463/1, 468, 472, 473/1, 474 v k. ú. Dubice u České Lípy, obec Česká Lípa, p. č. 211/1, 211/4, 211/5, 211/8, 241/3, 244, 247, 534/1, 534/2 v k. ú. Kvítkov u České Lípy, obec Kvítkov, p. č. 110, 526, 527, 539, 550, 578, 580 v k. ú. Kozly u České Lípy, obec Kozly, p. č. 993, 1827, 1828, 1853 v k. ú. Holany, obec Holany, a p. č. 1485, 1506, 1519 v k. ú. Stvolínky, obec Stvolínky,

Adresa úřadu:  
náměstí T. G. Masaryka č. p. 1 • 470 36 Česká Lípa  
fax: +420 487 881 177 • IČ: 00260428 • DIČ: CZ00260428  
<http://www.mucl.cz> • e-mail: [podatelna@mucl.cz](mailto:podatelna@mucl.cz) • ID DS: bkfbe3p

1/44

v rozsahu projektové dokumentace ověřené ve společném územním a stavebním řízení, ze které vyplývá umístění stavby, její technická provedení, rozsah záboru staveniště a organizace výstavby.

**Základní údaje o stavbě:**

**Místo stavby:** Stavba je umístěna na pozemcích nebo jejich částech - parcelní čísla: 539/1 (ostatní plocha) v k. ú. Sosnová u České Lípy, obec Sosnová, p. č. 5390/43 (ostatní plocha) v k. ú. Česká Lípa, obec Česká Lípa, p. č. 188/1 (ostatní plocha), 249/1 (trvalý travní porost), 260/2 (ostatní plocha), 261/8 (ostatní plocha), 318/1 (ostatní plocha), 319 (ostatní plocha), 320/3 (ostatní plocha), 322 (vodní plocha), 344 (ostatní plocha), 345 (ostatní plocha), 355 (ostatní plocha), 361 (ostatní plocha), 364 (trvalý travní porost), 365 (vodní plocha), 433 (ostatní plocha), 434 (ostatní plocha), 435 (ostatní plocha), 452 (ostatní plocha), 456 (ostatní plocha), 461 (ostatní plocha), 463/1 (trvalý travní porost), 468 (trvalý travní porost), 472 (ostatní plocha), 473/1 (trvalý travní porost), 474 (orná půda) v k. ú. Dubíče u České Lípy, obec Česká Lípa, p. č. 211/1 (lesní pozemek), 211/4 (lesní pozemek), 211/5 (lesní pozemek), 211/8 (lesní pozemek), 241/3 (orná půda), 244 (ostatní plocha), 247 (ostatní plocha), 534/1 (ostatní plocha), 534/2 (ostatní plocha) v k. ú. Kvítkov u České Lípy, obec Kvítkov, p. č. 110 (ostatní plocha), 526 (ostatní plocha), 527 (ostatní plocha), 539 (trvalý travní porost), 550 (ostatní plocha), 578 (ostatní plocha), 580 (ostatní plocha) v k. ú. Kozly u České Lípy, obec Kozly, p. č. 993 (ostatní plocha), 1827 (ostatní plocha), 1828 (ostatní plocha), 1853 (ostatní plocha) v k. ú. Holany, obec Holany, a p. č. 1485 (ostatní plocha), 1506 (ostatní plocha), 1519 (ostatní plocha) v k. ú. Stvolínky, obec Stvolínky.

**Stavebník:** Krajská správa silnic Libereckého kraje, p. o., IČ: 709 46 078, se sídlem České mládeže 632/32, 460 06 Liberec 6, zastoupená obchodní firmou SUDOP PRAHA a.s., IČ: 257 93 349, se sídlem Olšanská 2643/1a, 130 80 Praha 3 – Žižkov, zastoupenou obchodní firmou AFRY CZ s.r.o., IČ: 453 06 605, se sídlem Magistrů 1275/13, 140 00 PRAHA 4 – Michle

**Projektant:** Obchodní firma AF-CITYPLAN s.r.o., IČ: 473 07 218, se sídlem Magistrů 1275/13, 140 00 PRAHA 4 - Michle (dnes AFRY CZ s.r.o., IČ: 453 06 605, se sídlem Magistrů 1275/13, 140 00 PRAHA 4 – Michle), autorizovaný inženýr pro dopravní stavby Ing. Michal Štěpáník, ČKAIT 0012543, autorizovaný inženýr pro dopravní stavby Ing. Jan Vaněk, ČKAIT 0012961, autorizovaný inženýr pro mosty a inženýrské konstrukce Ing. László Székora, ČKAIT 0011499, autorizovaný inženýr pro stavby vodního hospodářství a krajinného inženýrství Ing. Josef Hajaš, ČKAIT 0011348, autorizovaný technik pro technologická zařízení staveb Ondřej Chaloupecký, ČKAIT 0009875, autorizovaný technik pro technologická zařízení staveb Ing. Miloslav Pejchar, ČKAIT 0012343

**Zhotovitel:** dle výsledku výběrového řízení

**Předpokládané zahájení stavby:** 09/2020

**Předpokládané dokončení stavby:** 12/2022

**Druh a účel povolované stavby:**

Jedná se o veřejně přístupné pozemní komunikace a jejich součásti. Účelem stavby je zlepšení celkového dopravního režimu řešeného úseku a tím i zvýšení bezpečnosti všech účastníků silničního provozu.

**Stručný popis stavebních prací:**

Předmětem stavby je souvislá oprava povrchu vozovky.

Stavba je členěna na tyto stavební objekty:

- SO 001 Příprava staveniště
- SO 101 Komunikace III/2624 (km 0,000 až km 0,281)
- SO 102 Komunikace III/2624 (km 2,406 až km 9,125)
- SO 200 Most 2624-2
- SO 300 Přeložka vodovodu
- SO 403 Úpravy veřejného osvětlení
- SO 500 Přeložka plynovodu
- SO 800 Kácení zeleně

Rekonstrukce je rozdělena do dvou úseků – stavební objekt SO 101 a SO 102.

**Adresa úřadu:**

náměstí T. G. Masaryka č. p. 1 • 470 36 Česká Lípa  
fax: +420 487 881 177 • IČ: 00260428 • DIČ: CZ00260428  
<http://www.mucl.cz> • e-mail: [podatelna@mucl.cz](mailto:podatelna@mucl.cz) • ID DS: bkf3e3p

Úsek SO 101 začíná v blízkosti křižovatky se silnicí I/9 a končí u pracovní spáry předcházejících oprav (ve směru Česká Lípa, ul. U Obecního lesa). Délka řešeného úseku je 281 m.

Začátek úseku SO 102 je ve městě Česká Lípa, v ulici Litoměřická u objektu čp. 94 v místě stávající pracovní spáry předcházejících úprav a konec řešeného úseku je na křižovatce se silnicí I/15 (staničení cca km 2,406 - 9,125). Silnice III/2624 v řešeném úseku se nachází převážně v extravilánu, pouze začátek úseku cca po staničení km 3,140 je v intravilánu. Délka úseku dosahuje celkové délky 6719 m.

Součástí stavby je celková přestavba mostu č. 2624-2 v km 2,960 přes Robečský potok, rekonstrukce trubních propustků, odvodnění silnice, úprava napojení stávajících sjezdů na nový povrch silnice, vybudování nástupišť u autobusových zastávek, zrušení obou stanišť jedné obousměrné autobusové zastávky a osazení a provedení vodorovného a svislého dopravního značení.

Dále bude provedena přeložka vodovodu uloženého na stávajícím mostu č. 2624-2, přeložka plynovodu, který se nachází v těsné blízkosti mostu č. 2624-2, úprava veřejného osvětlení spočívající v nasvětlení nových zastávek BUS v blízkosti obce Kozly a přesunutí stožáru v blízkosti stávajícího mostu č. 2624-2 po dobu výstavby.

Během rekonstrukce mostu bude pro zachování dostupnosti osazena lávka pro pěší.

Součástí tohoto stavebního povolení není stanovení místní úpravy provozu na pozemních komunikacích. Dopravní značení a zařízení bude s ohledem na svůj charakter projednáno a zveřejněno opatřením obecné povahy na základě samostatně podané žádosti o stanovení místní úpravy provozu na pozemních komunikacích.

Podrobný popis prací je uveden v projektové dokumentaci.

**Pro umístění stavby se stanoví tyto podmínky:**

1. Stavebník zajistí, že stavba bude umístěna podle ověřené projektové dokumentace, která byla projednána ve společném územním a stavebním řízení, kterou vypracovala obchodní firma AF-CITYPLAN s.r.o., IČ: 473 07 218, se sídlem Magistrů 1275/13, 140 00 PRAHA 4 – Michle (dnes AFRY CZ s.r.o., IČ: 453 06 605, se sídlem Magistrů 1275/13, 140 00 PRAHA 4 – Michle), autorizovaný inženýr pro dopravní stavby Ing. Michal Štěpáník, ČKAIT 0012543, autorizovaný inženýr pro dopravní stavby Ing. Jan Vaněk, ČKAIT 0012961, autorizovaný inženýr pro mosty a inženýrské konstrukce Ing. László Szikora, ČKAIT 0011499, autorizovaný inženýr pro stavby vodního hospodářství a krajinného inženýrství Ing. Josef Hajaš, ČKAIT 0011348, autorizovaný technik pro technologická zařízení staveb Ondřej Chaloupecký, ČKAIT 0009875, autorizovaný technik pro technologická zařízení staveb Ing. Miloslav Pejchar, ČKAIT 0012343, číslo zakázky 17 274 202, vyhotoveno 06/2018, stupeň DUR + DSP. Přesné umístění stavby je zachyceno na výkresech B 003.1 Koordinační situace stavby 1. část, B 003.2 Koordinační situace stavby 2. část, B 003.3 Koordinační situace stavby 3. část, B 003.4 Koordinační situace stavby 4. část, B 003.5 Koordinační situace stavby 5. část, B 003.6 Koordinační situace stavby 6. část, B 003.7 Koordinační situace stavby 7. část, B 003.8 Koordinační situace stavby 8. část, B 003.9 Koordinační situace stavby 9. část, B 003.10 Koordinační situace stavby 10. část vše měřítku 1:1000, B 003.11 Koordinační situace stavby 11. část, B 003.12 Koordinační situace stavby 12. část, B 003.13 Koordinační situace stavby 13. část, B 003.14 Koordinační situace stavby 14. část, B 003.15 Koordinační situace stavby 15. část vše měřítku 1:500, B 004.1 Geodetický koordinační výkres 1. část, B 004.2 Geodetický koordinační výkres 2. část, B 004.3 Geodetický koordinační výkres 3. část, B 004.4 Geodetický koordinační výkres 4. část, B 004.5 Geodetický koordinační výkres 5. část, B 004.6 Geodetický koordinační výkres 6. část, B 004.7 Geodetický koordinační výkres 7. část, B 004.8 Geodetický koordinační výkres 8. část, B 004.9 Geodetický koordinační výkres 9. část, B 004.10 Geodetický koordinační výkres 10. část, B 005.1 Zákes stavby do katastrální mapy 1. část, B 005.2 Zákes stavby do katastrální mapy 2. část, B 005.3 Zákes stavby do katastrální mapy 3. část, B 005.4 Zákes stavby do katastrální mapy 4. část, B 005.5 Zákes stavby do katastrální mapy 5. část, B 005.6 Zákes stavby do katastrální mapy 6. část, B 005.7 Zákes stavby do katastrální mapy 7. část, B 005.8 Zákes stavby do katastrální mapy 8. část, B 005.9 Zákes stavby do katastrální mapy 9. část a B 005.10 Zákes stavby do katastrální mapy 10. část vše v měřítku 1 : 1000. Případné změny nesmí být provedeny bez povolení speciálním stavebním úřadem.

**Pro provedení stavebních úprav se stanoví tyto podmínky:**

1. Stavebník zajistí, že stavba bude provedena podle ověřené projektové dokumentace, která byla projednána ve společném územním a stavebním řízení, kterou vypracovala obchodní firma AF-CITYPLAN s.r.o., IČ: 473 07 218, se sídlem Magistrů 1275/13, 140 00 PRAHA 4 – Michle (dnes AFRY CZ s.r.o., IČ: 453 06 605, se sídlem Magistrů 1275/13, 140 00 PRAHA 4 – Michle), autorizovaný inženýr pro dopravní stavby Ing. Michal Štěpáník, ČKAIT 0012543,

**Adresa úřadu:**

náměstí T. G. Masaryka č. p. 1 • 470 36 Česká Lípa

fax: +420 487 881 177 • IČ: 00260428 • DIČ: CZ00260428

http://www.mucl.cz • e-mail: [podatelna@mucl.cz](mailto:podatelna@mucl.cz) • ID DS: bkfbe3p

autorizovaný inženýr pro dopravní stavby Ing. Jan Vaněk, ČKAIT 0012961, autorizovaný inženýr pro mosty a inženýrské konstrukce Ing. László Szikora, ČKAIT 0011499, autorizovaný inženýr pro stavby vodního hospodářství a krajinného inženýrství Ing. Josef Hajaš, ČKAIT 0011348, autorizovaný technik pro technologická zařízení staveb Ondřej Chaloupecký, ČKAIT 0009875, autorizovaný technik pro technologická zařízení staveb Ing. Miloslav Pejchar, ČKAIT 0012343, číslo zakázky 17 274 202, vyhotoveno 06/2018, stupeň DUR + DSP. Případné změny nesmí být provedeny bez povolení speciálním stavebním úřadem.

2. Stavebník je povinen ohlašovat stavebnímu úřadu fáze výstavby podle plánu kontrolních prohlídek stavby, umožnit provedení kontrolní prohlídky, a pokud tomu nebrání vážné důvody, této prohlídce se zúčastnit, § 152 stavebního zákona.
3. Stavebník bude stavbu realizovat pouze na pozemcích p. č. 539/1 v k. ú. Sosnová u České Lípy, obec Sosnová, p. č. 5390/43 v k. ú. Česká Lípa, obec Česká Lípa, p. č. 188/1, 249/1, 260/2, 261/8, 318/1, 319, 320/3, 322, 344, 345, 355, 361, 364, 365, 433, 434, 435, 452, 456, 461, 463/1, 468, 472, 473/1, 474 v k. ú. Dubice u České Lípy, obec Česká Lípa, p. č. 211/1, 211/4, 211/5, 211/8, 241/3, 244, 247, 534/1, 534/2 v k. ú. Kvítkov u České Lípy, obec Kvítkov, p. č. 110, 526, 527, 539, 550, 578, 580 v k. ú. Kozly u České Lípy, obec Kozly, p. č. 993, 1827, 1828, 1853 v k. ú. Holany, obec Holany, a p. č. 1485, 1506, 1519 v k. ú. Stvolínky, obec Stvolínky.
4. Na viditelném místě zajistí stavebník vyvěšení tabule, na které bude uvedeno označení stavby, stavebníka, zhotovitele, způsob provádění stavby, který orgán a kdy stavbu povolil, termín dokončení stavby.
5. Stavebník nesmí zahájit stavbu, pokud nebude zajištěna věcná a časová koordinace souvisejících staveb – stavebních objektů SO 401 Provizorní přeložka NN (ČEZ) a SO 402 Provizorní přeložka sdělovacích kabelů (CETIN).
6. Stavebník nesmí zahájit stavbu, pokud nebude zajištěna věcná a časová koordinace jednotlivých stavebních objektů.
7. Do volné šířky pásu pro chodce 1,5 m nesmí zasahovat žádné překážky.
8. Stavebník zajistí vytýčení prostorové polohy stavby podle ověřené dokumentace orgánem nebo organizací k tomu oprávněnou.
9. S odkazem na ustanovení § 160 stavebního zákona může provádět stavbu jako zhotovitel jen stavební podnikatel, který při její realizaci zabezpečí odborné vedení provádění stavby stavbyvedoucím, který musí mít pro vykonávanou činnost oprávnění podle zvláštního právního předpisu. Zhotovitel stavby je povinen zabezpečit, aby práce na stavbě, k jejíž provádění je předepsáno zvláštní oprávnění, vykonávaly jen osoby, které jsou držitelé takového oprávnění. Zhotovitel stavby je dále povinen provádět stavbu v souladu s rozhodnutím nebo jiným opatřením stavebního úřadu a s ověřenou projektovou dokumentací, dodržet obecné požadavky na výstavbu, popřípadě jiné technické předpisy a technické normy a zalistit dodržování povinností k ochraně života, zdraví, životního prostředí a bezpečnosti práce vyplývajících ze zvláštních právních předpisů.
10. Stavebník oznámí Městskému úřadu Česká Lípa, odboru dopravy, předem termín zahájení stavby a název a sídlo stavebního podnikatele, který bude stavbu provádět.
11. Stavební podnikatel musí pro stavbu použít výrobky, které mají takové vlastnosti, aby po předpokládanou existenci stavby byla při běžné údržbě zaručena požadovaná mechanická pevnost a stabilita. Certifikáty na použité materiály si vyžádá stavebník od dodavatele a předloží je při závěrečné kontrolní prohlídce, § 156 stavebního zákona.
12. Staveniště je vymezeno pouze na pozemcích, kterých se stavba přímo dotýká. Staveništní zařízení v zastavěném území nesmí svými účinky, zejména exhalacemi, hlukem, otřesy, prachem, zápachem, oslňováním, zastíněním, působit na okolí nad přípustnou mírou. Nelze-li účinky na okolí omezit na tuto míru, smí se tato zařízení provozovat jen ve vymezené době. Staveniště, popřípadě jeho oddělená pracoviště, se vhodným způsobem oplotí. Staveniště, staveništní zařízení, oplotení stavenišť, která budou z částí nebo zcela na veřejných pozemních komunikacích a veřejných prostranstvích, se musí zabezpečit, výrazně označit a za snížené viditelnosti náležitě osvětlit a označit výstražnými světly.
13. Stavebník projedná s příslušným silničním správním úřadem a s dotčenými obcemi trasy staveništní dopravy. Obdobně bude postupovat i v případě, že v průběhu stavby vznikne potřeba změny projednaných tras staveništní dopravy. Stavebník zajistí, aby se stavební stroje a vozidla stavby nepohybovaly mimo stanovené trasy či určené odstavňové plochy.
14. Stavebník zajistí taková opatření, aby při výjezdu automobilů a mechanismů ze staveniště na pozemní komunikace nedocházelo ke znečišťování těchto pozemních komunikací. V návaznosti na ustanovení § 19 a § 28 zákona č. 13/1997 Sb., o pozemních komunikacích, ve znění pozdějších předpisů proto stavebník u výjezdu na pozemní

**Adresa úřadu:**

náměstí T. G. Masaryka č. p. 1 • 470 36 Česká Lípa  
fax: +420 487 881 177 • IČ: 00260428 • DIČ: CZ00260428  
<http://www.mucl.cz> • e-mail: [podatelna@mucl.cz](mailto:podatelna@mucl.cz) • ID DS: bkfb3p

komunikaci zajistí účinná opatření k čištění vozidel a mechanismů. Pokud dojde ke znečištění pozemní komunikace, zajistí stavebník její bezodkladné čištění.

15. Stavebník před zahájením stavby zajistí úpravu pozemních komunikací, které budou využity pro staveništní dopravu, do vyhovujícího stavebně technického stavu. Jakékoliv poškození pozemních komunikací vlivem stavby nebo staveništní dopravy, které by ohrožovalo bezpečnost silničního provozu, musí být neprodleně odstraněno.
16. Po dokončení stavby stavebník zajistí uvedení pozemních komunikací, poškozených vlivem staveništní dopravy, do odpovídajícího stavebně technického stavu, a to po dohodě s jednotlivými majetkoprávními správci dotčených pozemních komunikací. Následně stavebník předmětné pozemní komunikace protokolárně předá jejich majetkovým správcům.
17. Stavebník zajistí, aby po dobu výstavby, kdy se ze stávajících komunikací stává staveniště, bylo vydáno povolení ke zvláštnímu užívání komunikací, byl na komunikacích uzavřen provoz, případně byly nařízeny objízďky, a bylo vydáno stanovení přechodné úpravy provozu na pozemních komunikacích po dobu výstavby (včas podané žádosti příslušnému silničnímu správnímu úřadu, min. 30 dní před plánovaným započatím stavebních prací).
18. Stavebník zajistí před započatím stavby vydání rozhodnutí o umístění inženýrských sítí a jiných nadzemních nebo podzemních vedení všeho druhu v silničním pozemku, na něm nebo na mostních objektech na dobu životnosti těchto sítí a vedení v souladu s ustanovením § 25 odst. 6 písm. d) zákona o pozemních komunikacích.
19. Pro osazení trvalého svislého a provedení vodorovného dopravního značení stavebník zajistí, aby bylo vydáno stanovení místní úpravy provozu na pozemních komunikacích (včas podaná žádost příslušnému silničnímu správnímu úřadu, min. 3 měsíce před plánovaným osazením).
20. Stavebník před započatím stavby zajistí projednání harmonogramu prací s obchodní firmou Zelená farma s.r.o.
21. Městskému úřadu v České Lípě, odboru dopravy, bude, po odsouhlasení Povodím Ohře, s. p., předána výkresová dokumentace provizorní lávky. Dále bude, před započatím užívání provizorní lávky, doložena její výchozí revize, zpracovaná příslušnou autorizovanou osobou.
22. Budou splněny podmínky Městského úřadu v České Lípě, odboru rozvoje města a investic a odboru správy majetku, uvedené v souhrnném stanovisku zn. MUCL/32314/2019 ze dne 03.05.2019:
  - Minimálně 30 dní před zahájením prací investor musí požádat u OSM o stanovisko k povolení zvláštního užívání zeleně (Ing. Ivana Kulasová: 487 881 242, kulasova@mucl.cz).
  - Před započatím prací si investor nechá vytyčit veškerá podzemní zařízení v prostoru budoucího staveniště. V případě souběhu a křížení nově pokládaných inženýrských sítí se sítěmi stávajícími, musí investor předem projednat realizaci prací se zástupcem vlastníka stávajících sítí.
  - Upozorňujeme, že po celé délce komunikace z Dubice až k most ku přes Robečský potok je po levé straně směrem z města umístěno zemní vedení a stožáry veřejného osvětlení. Investor je povinen před zahájením stavby toto vedení vytyčit a dále respektovat tak, aby nedošlo k jeho poškození. V případě poškození je investor povinen uhradit městu Česká Lípa vzniklou škodu.
  - Staveniště musí investor řádným způsobem označit a zabezpečit a musí ho udržovat v čistotě a pořádku.
  - Na místní komunikaci, v zeleni či jiném veřejném prostoru nesmí investor bez souhlasu vlastníka skladovat žádný stavební ani jiný materiál.
  - Upozorňujeme, že v blízkosti stavby je umístěna účelová komunikace, která zajišťuje spojení pěší a cyklistů mezi koupalištěm a městem. Tato komunikace nesmí sloužit k odstavování stavební techniky a skladování stavebnin. Investor musí zajistit bezpečnost procházejících a projíždějících občanů.
  - V případě znečištění nebo poškození komunikace nebo zeleně stavbou musí investor neprodleně toto odstraňovat, případně vzniklou škodu uhradit vlastníku komunikace a zeleně.
  - Při realizaci stavby nesmí docházet k zatékání stavebních hmat do povrchových a podzemních zařízení pro odvod srážkových vod. Investor zajistí stálou funkčnost těchto zařízení. V případě poškození zařízení bude požadováno funkční plnohodnotná náhrada.
  - Před započatím prací musí být prostor, v němž dojde k zásahu do zeleně, protokolárně předán správcem zeleně. Protokol musí obsahovat přesný popis aktuálního stavu povrchu zásahem dotčené zeleně a musí obsahovat zákres inženýrských sítí v majetku města uložených v zasažené části zeleně a zákres vzrostlé zeleně.
  - Veškeré práce při realizaci výkopů, zásypů rýh, opravách povrchů vč. provedení kontrolních zkoušek v zeleni musí investor provádět dle příslušných právních a technických předpisů a norem, především se musí řídit ČSN 83 9061 Technologie vegetačních úprav v krajině - Ochrana stromů, porostů a vegetačních ploch při stavebních pracích.

**Adresa úřadu:**

náměstí T. G. Masaryka č. p. 1 • 470 36 Česká Lípa

fax: +420 487 881 177 • IČ: 00260428 • DIČ: CZ00260428

<http://www.mucl.cz> • e-mail: [podatelna@mucl.cz](mailto:podatelna@mucl.cz) • ID DS: bkfb3p

- *Všechny zásahy do vzrostlé zeleně musí investor konzultovat se správcem zeleně. Pokud lze pouze dřeviny povolené příslušným správním orgánem ochrany přírody a krajiny.*
  - *Investor je povinen v případě kácení dřevin na vlastní náklady provést náhradní výsadbu a následnou 5 letou péči v minimální hodnotě pokácených dřevin dle pokynů správce zeleně.*
  - *Výkopy musí investor zasypat, zhutnit, zarovnat s okolním terénem a oset, investor musí vysbírat kameny. Zásyp musí investor provést vhodným materiálem a musí se ho zúčastnit správce zeleně. Musí být vyhotoven protokol o převzetí zásypu.*
  - *Investor musí uvést do původního stavu veškerou zeleň zasaženou vedlejší činností stavby - vyjeté koleje od strojů, plochy od kontejnerů či deponii materiálu.*
  - *Před provedením konečné úpravy povrchu zeleně musí investor ke kontrole skladby a míry zhutnění opravované části zeleně přizvat správce zeleně. Bez souhlasu vlastníka zeleně se správným provedením spodních konstrukčních vrstev nesmí investor provést konečnou úpravu povrchu, přičemž veškeré škody tímto vzniklé jdou na vrub investora.*
  - *Po ukončení prací musí investor protokolárně předat opravený úsek zeleně zpět správci zeleně. Protokol musí obsahovat veškeré ujednání o zárukách za provedenou opravu, případně další ujednání o odstranění možných vad provedené opravy.*
23. Bude splněna podmínka Ministerstva obrany ČR, sekce nakládání s majetkem, odboru ochrany územních zájmů, uvedená ve stanovisku, zn.: 103436/2018-1150-OÚZ-LIT ze dne 07.08.2018:
- *Realizace akce bude provedena tak, jak byla doložena v písemné a grafické dokumentaci.*
24. Budou splněny podmínky Hasičský záchranný sbor Libereckého kraje, územní odbor Česká Lípa, uvedené v souhlasném závazném stanovisku č. j.: HSLI-1699-2/CL-PS-2018 ze dne 12.07.2018:
- *K případným změnám proti pasouzené projektové dokumentaci je třeba vyřádat si nové závazné stanovisko z hlediska požární ochrany.*
25. Stavebník zajistí taková opatření, aby v průběhu stavebních prací nedošlo ke kontaminaci půdy či ke znečištění povrchových a podzemních vod, a to zejména ropnými látkami. Na staveništi a v blízkosti vodních toků nesmí být skladovány látky ohrožující jakost nebo zdravotní nezávadnost vod a lehce odplavitelný materiál.
26. V průběhu realizace stavby zajistí stavebník odpovídající podmínky pro řádné odvodnění staveniště. Provádění stavebních prací nesmí negativně ovlivnit odtokové poměry v dané lokalitě.
27. Stavebník zajistí, že veškerý odpad, který vznikne při stavbě, bude zneškodňován v souladu se zákonem č. 185/2001 Sb. o odpadech, ve znění pozdějších předpisů. Odpady vzniklé v rámci stavby budou zařazeny podle vyhlášky č. 381/2001 Sb., katalog odpadů, ve znění pozdějších předpisů a předány pouze osobě oprávněné k převzetí příslušných odpadů.
28. Stavebník zajistí, aby při stavebních pracích nedošlo k zásahu do stromové zeleně rostoucí na sousedních pozemcích, a na pozemcích pod stromy nesmí být skladován žádný stavební materiál – musí být dodržena platná ČSN 83 9061 technologie vegetačních úprav v krajině – ochrana stromů, porostů vegetačních ploch při stavební činnosti.
29. Stavebník zajistí taková organizační a technická opatření, aby v rámci realizace stavby bylo v maximální možné míře eliminováno znečištění ovzduší. Jedná se zejména o zamezení šíření sekundární prašnosti z provozu mobilních zdrojů a stavebních mechanismů do okolí.
30. Budou splněny podmínky Národního Institutu pro integraci osob s omezenou schopností pohybu a orientace České republiky, o. s., (NIPÍ ČR, o. p. s.), uvedené ve stanovisku zn.: 003180028 ze dne 16.07.2018.
- *Chodníky provést podle bodu 1. přílohy č. 2 vyhl. č. 398/2009 Sb.*
  - *Chodníky musí být navrženy se sadovými obrubníky min. výšky 60 mm nad úroveň chodníku, aby byla vytvořena nejméně jednostranná přirozená vodící linie pro osoby s postižením zraku. Přerušení přirozené vodící linie (obrubníku, stěn a saklu domu, oplacení, zábradlí, vrata atd.) lze provést nejvýše na vzdálenost 8 m, jinak musí být doplněno umělou vodící linií. (bod 1.2.1.1. přílohy č. 1).*
  - *Překážky na komunikacích pro chodce, zejména telefonní automaty, lavičky, pultový prodej, vykládky, stavby pro reklamu a informační nebo reklamní zařízení a stromy musí být osazeny tak, aby byl zachován průchozí prostor podél přirozené vodící linie šířky nejméně 1500 mm. Technické vybavení komunikace lze v odůvodněných případech umístit tak, že bude průchozí prostor místně zúžen až na 900 mm, v oboustranné vzdálenosti nejméně 800 mm od signálního pásu nebo umělé vodící linie nesmí být žádné překážky, ani sloupy VO.*
  - *Nástupiště veřejné dopravy (autobusové zastávky) provést podle bodu 3. přílohy č. 2 vyhl. č. 398/2009 Sb.*

**Adresa úřadu:**

náměstí T. G. Masaryka č. p. 1 • 470 36 Česká Lípa  
fax: +420 487 881 177 • IČ: 00260428 • DIČ: CZ00260428  
<http://www.mucl.cz> • e-mail: [podatelna@mucl.cz](mailto:podatelna@mucl.cz) • ID DS; bkfb3p

- Varovné pásy musí mít šířku 400 mm a jejich povrch musí mít nezaměnitelnou strukturu a charakter povrchu odlišující se od okolí; musí být vnímavý bílou holí a nášlapem. Povrch plochy do vzdálenosti nejméně 250 mm od tohoto pásu musí být rovinný při dodržení požadavku na protiskluzné vlastnosti (bod 1.2.2. a 1.2.4. přílohy č. 1, bod 2.2.3. přílohy č. 2). Varovné a signální pásy musí být provedeny v barevném kontrastu vůči okolí.
  - Dle bodu 1.2.11 přílohy č. 1 vyhl. č. 398/2009 Sb. musí být dodržení vizuální kontrast sloupů veřejného osvětlení, světelného signalizačního zařízení pro chodce, svislého dopravního značení. Pokud není dodrženo, tak se vizuální kontrast sloupů veřejného osvětlení provádí označením kontrastním pruhem ve výši 1400 - 1600 mm od pochozí plochy (ČSN ISO 3864/1).
  - Všechny použité výrobky pro bezbariérové úpravy pro osoby s omezenou schopností pohybu a orientace musí odpovídat technickým předpisům, včetně dodržení barevného kontrastu od pochozí plochy a musí mít Ověření o shodě výrobku dle nařízení vlády č. 163/2002 Sb. § 7.
  - Povrch pochozích ploch provést se sníženou kluzností povrchu podle bodu 1.1.2, přílohy č. 1 vyhl. č. 398/2009 Sb. Předložená projektová dokumentace má předpoklady vyhovět bezbariérovému přístupu za předpokladu úprav dle platné legislativy - viz připomínky. Stavební detaily a vybavení bezbariérovými prvky budou v realizační dokumentaci odpovídat vyhlášce č. 398/2009 Sb., včetně její přílohy a ČSN 73 6110 Projektování místních komunikací (změna Z 1 z února 2010).  
Realizace bude provedena při závěrečné kontrolní prohlídce stavby.
31. Bude splněna podmínka Agentury logistiky, regionálního střediska vojenské dopravy Hradec Králové, uvedené ve stanovisku, č. j. MO 185984/2018-5512HK ze dne 02.07.2018.
- 1) Realizace akce bude provedena tak, jak bylo doloženo v písemné a grafické dokumentaci.
32. Budou splněny podmínky Lesy České republiky, s. p., Správa toků – oblast povodí Ohře, Teplice, uvedené ve stanovisku, č. j.: LCR956/003834/2018 ze dne 07.12.2018:
- Před dlažbou na vtoku a výtoku z propustku požadujeme provést zához z lomavého kamene jako přechod mezi upraveným a neupraveným dnem koryta v délce vždy min. 1 m. Délka nejkratší hrany kamene bude min. 30 cm. Bude použit kámen ostrohranný (ne valouny).
  - Rekonstrukce bude provedena v souladu s normou ČSN 73 6201 "Projektování mostních objektů" a to zejména dle požadavků kapitola 12.2.5 a 12.2.6.
  - Začátek prací bude oznámen min. 3 dny předem správcí toku na email: [hubomir.stastny@lesyvcz.cz](mailto:hubomir.stastny@lesyvcz.cz).  
K dokončené stavbě se správce toku vyjádří samostatným zápisem ještě před předáním stavby zhotovitelem investarovi do užívání, a to z důvodu možného připomínkování provedení konstrukcí.
  - Celá stavba dle projektové dokumentace zůstane v majetku jejího stávajícího vlastníka a investora (Krajská správa silnic Libereckého kraje, p. a.).
  - V průběhu prací nedojde k znečištění vodního toku nebo poškození koryta toku (nad rámec řešení dle ověřené PD). Stavební materiál bude zajištěn tak, aby nedošlo k jeho smyvu do koryta v případě zvýšených průtoků, dešťových srážek, tání sněhu či odchodem ledu. Odstranění případných škod na vlastní náklady zajistí a hradí investar stavby.
  - Správce vodního toku nenese žádnou odpovědnost za poškození stavby či její části vlivem zvýšených průtoků po dešťových srážkách, tání sněhu nebo odchodem ledu a vlivem povodně.
33. Budou splněny podmínky společnosti Lesy České republiky, s. p., Lesní správa Česká Lípa, uvedené ve stanovisku č. j: LCR239/001197/2018 ze dne 17.05.2018 a LCR239/001564/2018 ze dne 12.07.2018:
1. Nedojde k poškození stávajících porostů o pozemku mimo plochu staveniště. Dotčené části pozemků budou trvale či dočasně odňaty z plnění funkcí lesa odborem životního prostředí MÚ Česká Lípa. Žádost o odnětí bude doložena výpočtem škod z trvalého odnětí zpracovaného oprávněným znalcem.
  2. Po vydání stavebního povolení bude na dobu stavby uzavřena nájemní smlouva na dotčené pozemky stavbou. Pro potřeby stavebního povolení je možno uzavřít smlouvu o právu provedení stavby.
  3. Na pozemcích Lesů ČR nebudou zakládány skládky materiálu a odpadu mimo plochu staveniště.
  4. Po dokončení stavby budou trvale odňaté pozemky majetkoprávně vypořádány převodem do vlastnictví Libereckého kraje.
  5. Eventuelně zjištěné škody na pozemcích ve správě LČR, LS Česká Lípa budou uhrazeny LS Česká Lípa v plné výši.
34. Bude splněna podmínka společnosti Lesy České republiky, s. p., Lesní správa Česká Lípa, uvedené ve stanovisku č. j: LCR239/002604/2018 ze dne 15.10.2018:
1. Lesy České republiky, s. p., Lesní správa Česká Lípa, souhlasí s odkácením náletových dřevin zasahujících do plochy staveniště rekonstruované cesty.

**Adresa úřadu:**

náměstí T. G. Masaryka č. p. 1 • 470 36 Česká Lípa

fax: +420 487 881 177 • IČ: 00260428 • DIČ: CZ00260428

<http://www.mucl.cz> • e-mail: [podatelna@mucl.cz](mailto:podatelna@mucl.cz) • ID DS: bkfb3p

35. Budou splněny podmínky Povodí Ohře, s. p., uvedené ve stanovisku zn.: POH/29986/2018-2/301100 ze dne 25.07.2018:

- Během realizace stavby nesmí dojít ke znečištění povrchových a podzemních vod látkami závadnými vodám.
- V záplavovém území Rabečského potoka nebudou skladovány snadno rozpouštělné a odplavitelné materiály ani látky zvládné vodám, pokud nebudou zabezpečeny před průtoky velkých vod.
- Pro dobu stavby SO 200 (Most 2624-2) a SO102 (propustek v km. 5,015) bude vypracován havarijní plán dle vyhlášky č. 450/2005 Sb. v platném znění a povodňový plán dle TNV 752931. Tyto plány budou po výběru zhotovitele stavby předloženy Povodí Ohře, státní podnik, závodu Terežín (Pražská 319, 411 55 Terežín) k vyjádření. Následně bude havarijní plán předložen ke schválení příslušnému vodoprávnímu úřadu a povodňový plán příslušné obci k potvrzení souladu s povodňovým plánem obce. To vše před zahájením stavby.
- Koryta vodních toků nebudou znečištěna stavebním materiálem. Veškerý stavební materiál napadaný do koryt vodních toků bude neprodleně odstraněn.
- Opevnění dna Rabečského potoka v rámci SO 200 (Most 2624-2 - přes Rabečský potok) bude navrženo následovně: Ve dně vodního toku bude zhotovena kamenná rovnanina min. hmotnosti kamene 200 kg s vyklínadním a na svazích dlažba z lomového kamene tl. 250 mm do betonu tl. 150 mm, která bude oboustranně zakončena betonovými prahy s navazujícím kamenným záhozem (příslušný výkres po úpravě prosíme zaslat na [Kinovicava@poh.cz](mailto:Kinovicava@poh.cz)).
- Přeložky 15 budované v rámci SO 200 nebudou zasahovat do průtočného profilu mostu.
- Provizorní lávka pro pěší budovaná v rámci SO 200 bude umístěna tak, aby nedošlo ke zmenšení průtočného profilu koryta vodního toku (bude založena za břežovými hranami). Výkres provizorní lávky (v situaci a řezech) bude zaslán k odsouhlasení elektronicky na email ([Sedlackova@poh.cz](mailto:Sedlackova@poh.cz)).
- Zahájení a ukončení stavebních prací bude s dostatečným časovým předstihem (min. 7 dní) oznámeno provoznímu středisku Povodí Ohře, státní podnik, v České Lípě, Litoměřická 91, 470 01 Česká Lípa - Dubice, Ing. Sedláčková - tel. 487 882 878, ústředna: 487 882 890, mobil: 607 513 845.
- Po kompletním ukončení prací bude přizván pracovník provozního střediska v České Lípě ke kontrole provedení stavby a konečný stav bude tímto pracovníkem protokolárně odsouhlasen.
- Projektová dokumentace SO 102 (propustek v km. 5,015) bude předložena k vyjádření správci vodního toku „Místní potok Kvítkov 13“ (IDVT: 10228045), kterým je dle našich podkladů státní podnik Lesy ČR.

Upozorňujeme na povinnosti, které pro vlastníky vodních děl a vlastníky staveb v korytech vodních toků (most) vyplývají z § 52 a 59 zákona č. 254/2001 Sb., a vodách a o změně některých zákonů, ve znění pozdějších předpisů (čištění průtočného profilu mostu apod.).

Rekonstrukce silnice nesmí dojít k ohrožení jakosti povrchových a podzemních vod.

36. Budou splněny podmínky Městského úřadu Česká Lípa, odboru životního prostředí, uvedené v koordinovaném závazném stanovisku č. j. MUCL/84588/2018 ze dne 03.08.2018:

#### Ochrana přírody

- Dodržení projektové dokumentace.
- Minimalizace zásahu do VKP ze zákona, nezakládat skládky, ani dočasné. Zásah do VKP omezit na dobu nezbytně nutnou k prováděným pracím.
- Dodržení normy ČSN 83 9061- Technologie vegetačních úprav v krajíně - ochrana stromů, porostů a vegetačních ploch při stavebních pracích.
- V případě povoleného kácení dřev in v souladu s vyhláškou č. 189/2013 Sb., o ochraně dřevin a povolování jejich kácení, po domluvě s orgánem ochrany přírody provést náhradní výsadbu.
- Veškeré stavební práce a závěrečné vegetační úpravy provádět s ohledem na zachování ekostabilizační funkce VKP.

#### Ochrana ovzduší

- Stavební (bourací, zemní a výkopové) práce budou vedeny způsobem, který zajistí minimální prašnost.
- Budou minimalizovány zásoby sypkých stavebních materiálů a ostatních potenciálně zdrojů prašnosti na staveništi.
- Na staveništi bude udržována čistota a pořádek, pojezděné zpevněné plochy budou pravidelně čištěny.
- V případě potřeby budou prováděna účinná opatření k omezení prašnosti (zkrápění staveniště, čištění kol nákladních automobilů a stavebních mechanismů při výjezdu ze staveniště, čištění komunikací apod.).
- Vybouraný materiál z odstraněných zpevněných ploch a přebytečný výkopek (zemina) budou průběžně ze staveniště odváženy.

#### Adresa úřadu:

náměstí T. G. Masaryka č. p. 1 • 470 36 Česká Lípa  
fax: +420 487 881 177 • IČ: 00260428 • DIČ: CZ00260428  
<http://www.mucl.cz> • e-mail: [podatelna@mucl.cz](mailto:podatelna@mucl.cz) • ID DS: bkfb3p



- Po ukončení stavby budou veškeré pozemky využívané pro zařízení staveniště uvedeny do původního stavu, včetně obnovy zatravnění přilehlých zasažených ploch.

#### Ochrana lesa

- Při realizaci záměru je třeba dbát základních povinností k ochraně pozemků určených k plnění funkcí lesa uvedených v ustanovení § 13 lesního zákona. Záměr bude realizován podle předloženého projektu a situace stavby.
- Jelikož je výše zmíněná stavba z části umístěna na pozemcích určených k plnění funkcí lesa a lesní zákon nezná tuto stavbu jako součást pozemků určených k plnění funkcí lesa a není ani v přípustných stavbách na lesních pozemcích bez řízení o odnětí, je třeba dotčenou část lesních pozemků dočasně odejmout z pozemků určených k plnění funkcí lesa a to po dobu stavebních prací na lesních pozemcích (dočasný zábor) a po dokončení stavby a jejím novém geometrickém zaměření požádat orgán státní správy lesů o trvalé odnětí pozemků z pozemků určených k plnění funkcí lesa (trvalý zábor). Žádostí podá investor stavby se všemi náležitostmi dle vyhlášky č. 77/1996 Sb. Žádost o dočasné odnětí podá investor stavby po vydání územního souhlasu / rozhodnutí ještě před vydáním stavebního povolení / před započítím stavebních prací. Žádost o trvalé odnětí podá žadatel po dokončení stavby, před vydáním kolaudačního rozhodnutí/souhlasu či užívání stavby.
- Nedojde k žádnému jinému dotčení pozemků určených k plnění funkcí lesa vyjma výše uvedených. Veškeré práce v lokalitě lesních pozemků budou prováděny tak, aby nedošlo k nadměrnému poškození okolního lesního porostu ani jeho kořenových systémů, stavební práce na lesních pozemcích budou prováděny co nejšetrněji.
- Na lesních pozemcích nebudou zakládány skládky materiálu nebo odpadu (stavební odpad ani výkopová zemina - bude odvezena na místo tomu určené). Nedojde ke kácení, ořezu větví a poškození lesního porostu ani kořenového systému lesních porostů mimo trasu opravy chodníku (rekonstrukce). Požadujeme jejich preventivní ochranu (ochrana kmenů bandážováním, nátěr kořenových náběhů apod.).

#### Památková péče

- Upozorňujeme na zákonnou povinnost stavebníka v souvislosti s výkopovými pracemi na území s archeologickými nálezy oznámit vždy tento záměr Archeologickému ústavu A V ČR Praha (§ 22, odst. 2 zákona č. 20/1987 Sb. o státní památkové péči, ve znění pozdějších předpisů) a také na jeho oznamovací povinnost v případě náhodného archeologického nálezu (§ 23, odst. 2 zákona č. 20/1987 Sb.).

37. Budou splněny podmínky Městského úřadu Česká Lípa, odboru životního prostředí, ochrany přírody, uvedené v závazném stanovisku č. j. MUCL/134091/2018 ze dne 10.12.2018 (kácení dřevin):

- 1) Kácení předmětných dřevin je možné provést pouze v případě realizace výše uvedené stavby.
- 2) Dřeviny budou pokáceny na nabytí právní moci příslušného rozhodnutí stavebního úřadu.
- 3) Platnost tohoto závazného stanoviska je do 31.03.2022.

Žadatel se dle § 9 odst. 1 zákona č. 114/1992 Sb., a ochrany přírody a krajiny, ve znění pozdějších předpisů, stanovuje povinnost provedení náhradní výsadby:

- 1) Vysázet 4 kusy dřevin libovolného výběru, dle domluvy s majitelem pozemku, na pozemek p. č. 320/3 v k. ú. Dubice u České Lípy, ve vlastnictví Města Česká Lípa, ke kompenzaci vzniklé ekologické újmy.
- 2) Náhradní výsadba bude provedena nejpozději do 6 měsíců od pokácení předmětných dřevin.
- 3) Dřeviny budou řádně zapěstované výšky minimálně 150 cm a o průměru 10 cm.
- 4) Dřeviny budou vysazeny, tak aby jim byly zajištěny dostatečně vhodné životní podmínky.

38. Bude splněna podmínka Úřadu pro zastupování státu ve věcech majetkových, územního pracoviště Ústí nad Labem, odboru odloučené pracoviště Česká Lípa, uvedené ve stanovisku ke kácení č. j. UZSVM/A/43581/2018-UCLM ze dne 24.10.2018 a souhlasu vlastníka s kácením ze dne 23.10.2018:

- 1) Likvidace užitkové dřevní hmoty, vzniklého klestu a zbytků po těžbě provede stavebník na své náklady.

39. Bude splněna podmínka Obce Kozly, uvedené ve stanovisku č. j. OÚK/167/18 ze dne 11.08.2018:

- 1) Obec Kozly souhlasí s kácením v rozsahu žádosti o kácení zn. OPO148/2018 ze dne 01.10.2018.

40. Bude splněna podmínka Obce Kvítkov, uvedené ve stanovisku č. j. KVT-303/2018 ze dne 11.10.2018:

- 1) Obec Kozly souhlasí s kácením v rozsahu žádosti o kácení.

41. Bude splněna podmínka vlastníka pozemku p. č. 433 v k. ú. Dubice u České Lípy, obec Česká Lípa, ze dne 03.10.2018:

- 1) Pokácené stromy zůstanou v mém vlastnictví a budu předem upozorněn na kácení.

#### Adresa úřadu:

náměstí T. G. Masaryka č. p. 1 • 470 36 Česká Lípa  
fax: +420 487 881 177 • IČ: 00260428 • DIČ: CZ00260428  
<http://www.mucl.cz> • e-mail: [podatelna@mucl.cz](mailto:podatelna@mucl.cz) • ID DS: bkfb3p

42. Budou splněny podmínky Městského úřadu Česká Lípa, odboru životního prostředí, vodoprávního úřadu, uvedené v závazném stanovisku č. j. MUCL/135372/2018 ze dne 12.12.2018:
- 1) Pokud dojde ke změně výše uvedené stavby, bude tato změna konzultována a odsouhlasena Městským úřadem Česká Lípa, odborem životního prostředí, vodoprávním úřadem.
  - 2) V záplavovém území Robečského potoka nebudou skladovány snadno rozpojitelné a odplavitelné materiály ani látky závadné vodám, pokud nebudou zabezpečeny před průtoky velkých vod.
  - 3) Pro dobu stavby stavebních objektů SO 200 a SO 102 bude vypracován havarijní a povodňový plán. Tyto plány budou předloženy Povodí Ohře, státní podnik k vyjádření a následně vodoprávnímu úřadu ke schválení. Povodňový plán bude předložen příslušné obci k potvrzení souladu s povodňovým plánem obce.
  - 4) Koryto vodního toku nebude znečištěno stavebním materiálem. Veškerý stavební materiál napadlý do koryta toku bude nepradleně odstraněn.
  - 5) Opevnění dna Robečského potoka v rámci SO 200 (Most 2624-2 přes Robečský potok) bude provedeno následovně: Ve dně vodního toku bude zhotovena kamenná rovnanina min. hmotnosti kamene 200 kg s vyklínováním a na svazích dlažba z LK tl. 250 mm do betonu tl. 150 mm, která bude oboustranně zakončena betonovými prahy s navozujícím kamenným záhozem.
  - 6) Přeložky IS budované v rámci SO 200 nebudou zasahovat do průtočného profilu mastu.
  - 7) Provizorní lávka pro pěší budovaná v rámci SO 200 bude umístěna tak, aby nedošlo ke zmenšení průtočného profilu koryta vodního toku) bude založena za břehovými hranami).
  - 8) Ke stavebnímu řízení bude doloženo vyjádření Povodí Ohře, s. p. k detailu opevnění dna Robečského potoka (Ing. Křížovičová) a provizorní lávky (Ing. Sedláčková).
  - 9) Zahájení a ukončení stavebních prací bude s dostatečným časovým předstihem (min. 7 dní) oznámeno provoznímu středisku Povodí Ohře, státní podnik, v České Lípě, Litoměřická 91, Česká Lípa, Ing. Sedláčková - tel. 487 882 878, mobil: 607 513 845.
  - 10) Po kompletním ukončení prací bude přízván pracovník provozního střediska v České Lípě ke kontrole provedení stavby a konečný stav bude tímto pracovníkem protokolárně odsouhlasen.
  - 11) V blízkosti vodního toku nebudou skladovány snadno rozpojitelné a odplavitelné materiály ani látky závadné vodám, pokud nebudou zabezpečeny před průtoky velkých vod.
  - 12) Před dlažbou na vtoku a výtoku propustku (místní potok Kvítkav 13 IDVT 10228045) bude proveden zához z LK jako přechod mezi upraveným a neupraveným dnem koryta v délce vždy min. 1 m. Délka nejkratší hrany kamene bude min. 30 cm. Bude použit kámen astrohranný (ne valouny)
  - 13) Začátek prací bude oznámen min. 3 dny předem správci místního potoka Kvítkav, na email: lubomir.stastny@lesy.cz. K dokončené stavbě se správce toku vyjádří samostatným zápisem ještě před podáním stavby zhotovitelem investarovi do užívání, a to z důvodu možného připomínkování provedení konstrukcí.
  - 14) Správce vodního toku nenese žádnou odpovědnost za poškození stavby či jejich částí vlivem zvýšených průtoků po dešťových srážkách, tání sněhu nebo odchodem ledu a vlivem povodně.
  - 15) Platnost závazného stanoviska je 2 roky ode dne vydání.

43. Budou splněny podmínky Městského úřadu Česká Lípa, odboru životního prostředí, orgánu zemědělského půdního fondu, uvedené v závazném stanovisku č. j. MUCL/40925/2019 ze dne 16.04.2019 (trvalé odnětí):

Městský úřad Česká Lípa, odbor životního prostředí, podle ustanovení § 9 odst. 8 zákona souhlasí s trvalým odnětím zemědělské půdy ze zemědělského půdního fondu (dále jen "ZPF") níže uvedených částech pozemků pro účely "Rekonstrukce silnice III/2624 Česká Lípa-Kozly", která je v zájmu žadatele.

Katastrální území	Parcela Č.	Druh pozemku	Výměra dle KN	Odnímaná část	Kód BPEJ	Vlastník pozemku
Kvítkav u České Lípy	241/3	Orná půda	2368 m <sup>2</sup>	2 m <sup>2</sup>	54911	Adámková Marie, Matužova 81/2, Rumburk 1, 408 01 Rumburk
Kvítkav u České Lípy	241/3	Orná půda	2368 m <sup>2</sup>	18 m <sup>2</sup>	54712	Červená Milena, Smetanova nábřeží 2251, 470 01 Česká Lípa Jahnová Maruše Mgr., č. p. 130, 471 67 Provdín Janšová Zdeňka, U Stadionu 1350/8, 434 01 Most

Kozly u České Lípy	539	Trvalý travní porost	15116 m <sup>2</sup>	20m <sup>2</sup>	55411	Zelená forma s.r.o., Školní 92,471 06 Horní Poltce
Dubice u České Lípy	468	Trvalý travní porost	2249 m <sup>2</sup>	7m <sup>2</sup>	54911	Adámková Marie, Matušova 81/2, Rumburk 1, 408 01 Rumburk Červená Milena, Smetanova nábřeží 2251, 470 01 Česká Lípa Sedláčková Ludmila, Litoměřická 15, Dubice, 470 01 Česká Lípa
Dubice u České Lípy	473/1	Trvalý travní porost	7031 m <sup>2</sup>	96 m <sup>2</sup>	54911	Adámková Marie, Matušova 81/2, Rumburk 1, 408 01 Rumburk Červená Milena, Smetanova nábřeží 2251, 470 01 Česká Lípa
Dubice u České Lípy	474	Orná půda	19154 m <sup>2</sup>	2 m <sup>2</sup>	54911	Adámková Marie, Matušova 81/2, Rumburk 1, 408 01 Rumburk Červená Milena, Smetanova nábřeží 2251, 470 01 Česká Lípa

- Z plochy určené k zastavění a zpevnění bude před zahájením stavebních prací provedena skrývka ornice (kulturní vrstvy půdy) dle skutečné mocnosti orníčního profilu. Skrytá ornice bude hospodárně použita na nezastavěné a nezpevněné části parcely.
- O činnostech souvisejících s nakládáním s ornici stavebník provede protokol (pracovní deník) v souladu s § 10 odst. 2 vyhlášky MŽP č. 13/1994 Sb., kterou se upravují některé podrobnosti ochrany zemědělského půdního fondu.
- Souhlas s odnětím zemědělské půdy ze ZPF pozbývá platnosti uplynutím 3 let ode dne jeho oznámení žadatelem, nestal-li se podkladem pro řízení podle zvláštních právních předpisů (§ 10 odst. 3 zákona).
- Stavebník během stavební činnosti zabezpečí okolní zemědělskou půdu tak, aby nedocházelo k jejímu znečištění, erozi, poškození fyzikálních, chemických a biologických vlastností půdy.

V souladu s ustanovením § 11 a odst. 1 písmo b) zákona se za trvalé odnětí zemědělské půdy pro stavby dálnic, silnic a místních komunikací, včetně jejich součástí a příslušenství, nepředepíší odvozy za odnětí půdy ze ZPF.

44. Budou splněny podmínky Krajského úřadu Libereckého kraje, odboru dopravy, dopravního úřadu, uvedené v souhlasu č. j. KULK 81945/2018/276.4/Ls ze dne 10.10.2018:
- 1) V dotčeném úseku se nacházejí autobusové zastávky Česká Lípa, Litoměřická (využívaná i MHD – není předmětem tohoto souhlasu); Česká Lípa, U Pískovny (využívaná i MAD - není předmětem tohoto souhlasu); Česká Lípa, Dubice, koupaliště (nevyužívaná MAD, navržena ke zrušení); Česká Lípa, rozcestí Bořetín (navrženy 2 nové nástupiště); Kvítkov, rozc. 0.5 (navrženo 1 nové nástupiště na III/2624); Kozly, rozc. 0.2 (navrženy 2 nové nástupiště) a Stvořínky, rozvodna (navrženy 2 nové nástupiště na stanovištích na III/2624)
  - 2) Předmětné zastávky v současné době využívají linky veřejné linkové dopravy č. 500291 a 500292, obě t.č. provozované dopravcem ČSAD Česká Lípa a.s.
  - 3) Navržená řešení zastávek jsou po úpravách vyhovující - nástupní hrana ve výšce 20 cm nad vozovkou a využití DZ U4a dle vzoru IDOL, v zastávce Kvítkov, rozc. 0.5 pouze 1 nové nástupiště (pro směr z České Lípy), v opačném směru pouze nové označení nástupního místa DZ U4a dle vzoru IDOL.
  - 4) Předmětná, ke zrušení navržená, zastávka Česká Lípa, Dubice, koupaliště má pro každý směr jedno stanoviště při silnici III/2624 označené pouze označníky, splňujícími podobu dopravní značky U4b, ve směru do České Lípy (stanoviště 1) je umístění stanoviště v rozšíření komunikace u vjezdu do přilehlého objektu (stanovující autobus částečně zasahuje do jízdního pruhu), ve směru z České Lípy (stanoviště 2) je umístění v průběžném jízdním pruhu (stanovující autobus nelze bezpečně objet při protijedoucím vozidle), ani v jednom směru není vybaveno nástupiště, přístřeškem a ani samostatným osvětlením, to je zajištěno v rámci linového veřejného osvětlení.
  - 5) Zrušení zastávky Česká Lípa, Dubice, koupaliště v rámci stavebních úprav silnice III/2624 znamená, že předmětnou zastávku již v daném umístění nebude možné obnovit, aniž by byly splněny podmínky platné legislativy pro budování zcela nových autobusových zastávek (vč. bezbariérových nástupišť, přístupových cest, osvětlení apod.).

- 6) Zrušení zastávky Česká Lípa, Dubice, koupaliště bude znamenat zhoršení dopravní obslužnosti místní části Dubice veřejnou linkovou dopravou (VLD), cestující budou odkázáni pouze na linku MAD (v blízké zastávce Česká Lípa, Dubice), resp. na nejbližší další zastávku obsluhovanou VLD, kterou bude zastávka Česká Lípa, U Pískovny, vzdálená od předmětné zastávky cca 600 m (o tuto vzdálenost se zvětší docházková vzdálenost z dubické rekreační zóny na nejbližší zastávku VLD).
- 7) Zrušení zastávky bude zohledněno v licencích výše uvedených linek, které jí v současné době obsluhují a které budou vydávány s platností od 9. 12. 2018 (u předmětné zastávky bude uvedeno, že je v provozu do odvolání). Obdobně toto bude zohledněno v jízdních řádech uvedených linek, kde bude obsluha předmětné zastávky uvedena jako podmíněčná (rovněž do odvolání), což umožní obsluhování této zastávky až do zahájení vlastních stavebních úprav (rekonstrukce) silnice III/2624.
- 8) Stávající v místě umístěné označnické zastávek (odpovídající podobou dopravní značce U4b, vč. výlepových desek na jízdní řády, jsou ve vlastnictví dopravce ČSAD Česká Lípa a.s., při jejich demontáži je proto nutno zajistit jejich vrácení tomuto subjektu, případně získat jeho souhlas s jejich likvidací.
- 9) Žadatel či příslušný silniční správní úřad bude o přesném termínu nutného ukončení provozu předmětné zastávky (zahájení rekonstrukce silnice III/2624 v daném úseku) minimálně 30 dnů předem informovat dopravce ČSAD Česká Lípa a.s. - [pospisllova@csadcl.cz](mailto:pospisllova@csadcl.cz), tel.: +420 724 632 474, dopravní úřad KÚLK OD viktor.ilska@kroj-lbc.cz, tel.: +420 725 311 020 a dispečink IDOL - [dispecink@kordl.cz](mailto:dispecink@kordl.cz), tel.: +420 704 702 000.
45. Budou splněny podmínky Krajského úřadu Libereckého kraje, odboru dopravy, uvedené v závazném stanovisku č. j. KULK 33268v/2019/280.3/PP ze dne 10.05.2019:
- 1) Stavba bude umístěna podle projektové dokumentace vypracované ve společnosti AF-CITYPLAN s.r.o., v měsíci červnu 2018, pod č. zakázky 17274202. Případné změny je nutno projednat s KÚ LK.
  - 2) Při provádění prací nebude zasazeno do silnice I/15. V opačném případě bude nutno požádat o souhlas příslušný správní orgán.
  - 3) Napojení na silnici I/15 nebude nikterak dotčeno ani změněno.
  - 4) Bude-li rekonstrukcí silnice III/2624 způsobeno omezení na silnici I/15 bude nutno příslušným správním orgánem vydat souhlas s přechodnou úpravou na pozemních komunikacích, případně se zvláštním užíváním silnice I/15.
46. Budou splněny podmínky Drážního úřadu, stavební sekce – oblast Praha, uvedené v závazném stanovisku zn.: DUCR-20887/19/PI ze dne 18.04.2019:
- Stavba bude provedena podle projektové dokumentace předložené Drážnímu úřadu. Případné změny této dokumentace je stavebník povinen předem projednat s Drážním úřadem.
  - Stavbou nesmí být nepříznivě ovlivněny drážní objekty a zařízení.
  - Na stavbě nesmějí být umístěna taková světla nebo barevné plochy, které by mohly vést k záměně s drážními znaky nebo mohly jinak ohrozit provoz dráhy.
47. Bude splněna podmínka Krajská hygienická stanice Libereckého kraje se sídlem v Liberci, územní pracoviště Česká Lípa, uvedená v závazném stanovisku, č. j.: KHS LB 14292/2018 ze dne 11.07.2018:
- Budou respektována doporučení vyplývající z projektové dokumentace zpracované společností SUDOP PRAHA a. s., se sídlem Olšanská la, Praha 3 z 06/2018, číslo smlouvy 17247202:
    - Zhotovitel je povinen vyžadovat od výrobců stavebních strojů údaje o výšce hluku, který stroje vydávají, a provádět opatření na ochranu proti škodlivému hluku;
    - o dále bude postupovat tak, aby byl zajištěn soulad s požadavky ustanovení § 30 zákona č. 258/2000 Sb. o ochraně veřejného zdraví a o změně některých souvisejících zákonů, ve znění pozdějších předpisů ve smyslu nařízení vlády č. 272/2011 Sb. o ochraně zdraví před nepříznivými účinky hluku a vibrací, ve znění pozdějších předpisů.
  - Před začátkem užívání stavby bude předložen rozbor vody v rozsahu kráceného rozboru podle § 4 odst. 7 a přílohy č. 5 vyhlášky č. 252/2004 Sb., kterou se stanoví hygienické požadavky na pitnou a teplou vodu a četnost a rozsah kontroly pitné vody, ve znění pozdějších předpisů.
  - Před začátkem užívání stavby budou předloženy doklady prokazující soulad použitých materiálů přicházejících do přímého styku s vodou s požadavky § 5 zákona č. 258/2000 Sb., o ochraně veřejného zdraví a o změně některých souvisejících zákonů, ve znění pozdějších předpisů a vyhlášky č. 409/2005 Sb., o hygienických požadavcích na výrobky přicházející do přímého styku s vodou a na úpravu vody, ve znění pozdějších předpisů.
48. Budou splněny podmínky Policie České republiky, Krajského ředitelství policie Libereckého kraje, dopravního inspektorátu Česká Lípa, uvedené ve stanovisku č. j. KRPL-70106-2/ČI-2018-180106-06 ze dne 08.08.2018:

**Adresa úřadu:**

náměstí T. G. Masaryka č. p. 1 • 470 36 Česká Lípa  
fax: +420 487 881 177 • IČ: 00260428 • DIČ: CZ00260428  
<http://www.mucl.cz> • e-mail: [podatelna@mucl.cz](mailto:podatelna@mucl.cz) • ID DS: bkfb3p

- Realizace stavby bude vycházet z předložené dokumentace zpracované projektovou kanceláří SUDOP PRAHA a.s., Oišanská 1 a, 130 80 Praha 3, zakázka č. 17 274 202 z měsíce 06/2018, výkresy č. B 003.1, B 003.2, B 003.3, B 003.4, B 003.5, B 003.6, B 003.7, B 003.8, B 003.9, B 003.10, B 003.11 a B 003.12 jsou nedílnou přílohou tohoto stanoviska.
  - Souhlasíme se stanovením místní úpravy provozu dle ust. § 77 odst. 1 písmo c) zákona č. 361/2000 Sb., o provozu na pozemních komunikacích a o změnách některých zákonů ve znění pozdějších předpisů dle shora uvedených výkresů.
  - Pokud během stavby dojde k omezení provozu na komunikacích či zásahu do nich, je nutné, aby investor (dodavatel) před realizací akce předložil ke schválení na DI Česká Lípa návrh dopravně inženýrského opatření a následně požádal příslušný silniční správní úřad o vydání rozhodnutí na zvláštní užívání nebo uzavírku komunikací.
49. V souladu s vyhláškou č. 398/2009 Sb., o obecných technických požadavcích zabezpečujících bezbariérové užívání staveb je nutno v prováděcím projektu a při provádění stavby dodržet obecně technické požadavky, zabezpečující užívání staveb osobami s omezenou schopností pohybu a orientace.
50. Stavebník zajistí, aby při přípravě a provádění stavby byla zajištěna zejména ochrana života a zdraví osob nebo zvířat, ochrana životního prostředí a majetku, i šetrnost k sousedovi.
51. Při provádění stavby nesmí být na svých právech zkracováni vlastníci sousedních nemovitostí. Před zahájením stavebních prací provede stavebník prohlídku všech sousedních nemovitostí a pořídí záznam o této prohlídce včetně fotodokumentace stávajícího stavu všech objektů. V případě použití těžké techniky (vibračních válců apod.) nesmí dojít k poškození sousedních objektů. Veškeré škody budou neprodleně v plné hodnotě uhrazeny, podle platných předpisů.
52. Bude zajištěn přístup pro vlastníky a uživatele sousedních nemovitostí a příjezd pro vozidla záchranné služby a hasičského záchranného sboru.
53. Před zahájením zemních prací na stavbě musí být ověřeny na staveništi všechny inženýrské sítě. Před odevzdáním staveniště stavebník písemně odevzdá a dodavatel stavebních prací převezme vyznačení inženýrských sítí a jiných překážek. V případě, že nebyly zjištěny žádné inženýrské sítě nebo jiné překážky, potvrdí toto stavebník dodavateli stavebních prací. Zahájení prací v ochranném pásmu sítí bude předem oznámeno příslušnému správci sítí. Práce v ochranném pásmu sítí budou prováděny podle požadavků správců sítí. Budou respektována stanoviska správců sítí předložená k žádosti o stavební povolení.
54. Stavebník zajistí, že se předem oznámí správcům dotčených inženýrských sítí či vedení termín provádění stavebních prací; v nezbytném případě si vyžádá jejich odborný dozor. Stavebník zajistí, že se budou při provádění stavebních prací v blízkosti inženýrských sítí či vedení respektovat předem stanovené požadavky jejich správců. Vyskytnou-li se při provádění výkopů inženýrské sítě či vedení v projektu nezakreslené, musí být další provádění stavby přizpůsobeno skutečnému stavu za dozoru příslušných správců těchto inženýrských sítí či vedení, aby nedošlo k jejich narušení nebo poškození.
55. Pro stavební práce a práce související, které budou probíhat v ochranných pásmech nadzemního či podzemního vedení, výroby elektriny či elektrické stanice a zahrnovat činnosti, které jsou podle § 46 odst. 8 zákona č. 458/2000 Sb. (energetický zákon) v ochranných pásmech zakázané, zajistí stavebník před zahájením takových prací podle § 46 odst. 11 energetického zákona písemný souhlas s činností v ochranném pásmu od příslušného provozovatele přenosové či distribuční soustavy. Dále stavebník zajistí, aby práce ve výše uvedených ochranných pásmech byly prováděny v souladu s vydaným souhlasem a dle podmínek, stanovených správcem přenosové či distribuční soustavy.
56. Budou splněny podmínky společnosti ČEZ Distribuce a. s., uvedené ve vyjádření zn.: 0100830808 ze dne 06.11.2017, 0100830810 ze dne 06.11.2017, 0100830816 ze dne 06.11.2017, 0100830820 ze dne 06.11.2017, 0100830824 ze dne 06.11.2017 a 0100832475 ze dne 09.11.2017:
- V případě, že uvažovaná akce nebo činnost zasáhne do ochranného pásma nadzemních vedení nebo trafostanic, popř. bude po vytyčení zjištěno, že zasahuje do ochranného pásma podzemních vedení, je nutné písemně požádat společnost ČEZ Distribuce, a. s., o souhlas s činností v ochranném pásmu (formulář je k dispozici na [www.cezdistribuce.cz](http://www.cezdistribuce.cz) v části Formuláře / Činnosti v ochranných pásmech, kontaktní údaje pro podání Vaší žádosti naleznete v zápatí).
  - Jestliže uvažovaná akce vyvolá potřebu dílčí změny trasy vedení nebo přemístění některých prvků energetického zařízení, je nutné včas společnost ČEZ Distribuce, a. s., požádat o přeložku zařízení podle § 47 energetického

**Adresa úřadu:**

náměstí T. G. Masaryka č. p. 1 • 470 36 Česká Lípa

fax: +420 487 881 177 • IČ: 00260428 • DIČ: CZ00260428

<http://www.mucl.cz> • e-mail: [podatelna@mucl.cz](mailto:podatelna@mucl.cz) • ID DS: bkfbe3p

*zákona. Dovolujeme si Vás rovněž upozornit, že v zónovém území se může nacházet také energetické zařízení, které není v majetku společnosti ČEZ Distribuce, a. s.*

- *V případě existence podzemních energetických zařízení je povinnost stavebníka alespoň čtrnáct dní před započatím zemních prací požádat o tzv. vytyčení. Kontaktní údaje pro podání žádosti naleznete na [www.cezdistribuce.cz](http://www.cezdistribuce.cz) v části Kontakty.*
- *Pokud dojde k obnožení kabelového vedení nebo k poškození energetického zařízení, nahlašte nám prosím tuto skutečnost bezodkladně jako poruchu na bezplatnou linku 800 850 860.*

57. Budou splněny podmínky společnosti ČEZ Distribuce a. s., uvedené v souhlasu s umístěním stavby a s prováděním činností v ochranném pásmu elektrického zařízení, zn.: LB / 328 / 18 / OP ze dne 23.07.2018:

- 1) *Podmínkou pro zahájení činností v ochranném pásmu je platné vyjádření k existenci sítí společnosti ČEZ Distribuce, a. s., v daném zónovém území a dodržení podmínek uvedených v tomto vyjádření.*
- 2) *Souběhy a křižovatky s elektrickými vedeními musí být provedeny v souladu s platnými normami a předpisy, zejména s ČSN EN 50110-1, ČSN EN 50423-3, PNE 33 0000-6 a PNE 33 3301, ČSN EN 50341-3 pro venkovní vedení VN, ČSN 332000-5-52 a PNE 341050 pro kabelová vedení a ČSN 73 6005 o prostorovém uspořádání sítí technického vybavení.*
- 3) *Umístění stavby a provádění činností v ochranném pásmu elektrického zařízení bude prováděno podle projektové dokumentace.*
- 4) *Před realizací stavby požádá investor stavby nebo jeho zástupce na základě plné moci o vytyčení stávajícího podzemního kabelového vedení NN 0,4 kV v majetku ČEZ Distribuce, a. s.*
- 5) *Plisemný požadavek na vytyčení podzemního kabelového vedení NN 0,4 kV v majetku ČEZ Distribuce, a. s. odevzdá investor stavby nebo jeho zástupce na základě plné moci na společnost ČEZ Distribuce, a. s. prostřednictvím jejích zákaznických center. e-mailem [info@cezdistribuce.cz](mailto:info@cezdistribuce.cz)), případně lze žádost zaslat na korespondenční adresu společnosti ČEZ Distribuce, a. s., Guidenerova 19, 30328 Pízeň.*
- 6) *Zemními pracemi nesmí být narušeno podzemní kabelové vedení NN 0,4 kV v majetku ČEZ Distribuce, a. s.*
- 7) *Výška krytí podzemního kabelového vedení NN 0,4 kV v majetku ČEZ Distribuce, a. s. bude zachována.*
- 8) *Výkopové práce v ochranném pásmu podzemních vedení budou prováděny ručně s největší opatrností.*
- 9) *Konstrukční vrstvy stavebních úprav nesmí zasahovat do stávajícího krytí podzemního kabelového vedení NN 0,4 kV v majetku ČEZ Distribuce, a. s.*
- 10) *S kabely pod napětím je jakákoliv manipulace zakázána.*
- 11) *Podzemní vedení je zakázáno přejíždět mechanismy o celkové hmotnosti nad 6 t.*
- 12) *Obnožené podzemní kabelové vedení NN 0,4 kV v majetku ČEZ Distribuce, a. s., musí být chráněno před mechanickým poškozením a opatřeno výstražnou tabulkou.*
- 13) *Ochranné pásmo stávajícího nadzemního vrchního vedení VN 35 kV je 10 metrů od krajního vodiče.*
- 14) *Ochranné pásmo stávajícího nadzemního vrchního vedení VVN 110 kV je 15 metrů od krajního vodiče.*
- 15) *Před započatím realizace předmětné stavby musí realizační společnost vlastníkem stávajícího energetického zařízení (ČEZ Distribuce, a. s.) upřesnit postup prací a použítou techniku pro výše uvedené práce v ochranném pásmu stávajícího energetického zařízení (v majetku ČEZ Distribuce, a. s.*
- 16) *Kontroloú dodržení výše uvedených podmínek požadujeme před užíváním předmětné stavby, na výzvu investora nebo jeho zástupce na základě plné moci, provést zaměstnanci ČEZ Distribuce a. s. Oddělení Sítě Česká Lípa se zápisem do montážního deníku stavby.*
- 17) *Umístěním stavby nesmí dojít ke ztížení přístupu našich pracovníků a pracovníků námi pověřených firem k našemu zařízení.*
- 18) *Při realizaci stavby nesmí dojít v žádném případě k nebezpečnému přiblížení osob, věcí, zařízení nebo mechanismu a strojů k živým částem pod napětím, tj. musí být dodržena minimální vzdálenost 2 m od vodičů VN 35 kV a 4 m od vodičů VN 110 kV dle ČSN EN 50110-1. V případě, že nebude možné tuto vzdálenost dodržet, je žadatel povinen požádat o vypnutí předmětného vedení.*
- 19) *Ochranné pásmo vedení WN a VN bude po celou dobu stavby označeno výstražnou cedulí n POZOR - ochranné pásmo vedení WN a VN" ze všech stran možného vjezdu do tohoto pásma.*
- 20) *Při případné úpravě povrchu v ochranném pásmu vedení nesmí dojít ke změně výškové nivelety země oproti současnému stavu.*
- 21) *V ochranném pásmu energetického zařízení v majetku ČEZ Distribuce, a. s. nesmí být skladována zemina ani žádný jiný stavební materiál.*
- 22) *Zemními pracemi nesmí být narušeno uzemnění zařízení distribuční soustavy, při případném obnožení zemnicí pásy je nutné toto neprodleně ohlásit na poruchovou linku 800 850 860.*

**Adresa úřadu:**

náměstí T. G. Masaryka č. p. 1 • 470 36 Česká Lípa

fax: +420 487 881 177 • IČ: 00260428 • DIČ: CZ00260428

<http://www.mucl.cz> • e-mail: [podatelna@mucl.cz](mailto:podatelna@mucl.cz) • ID DS: bkfbc3p

- 23) Při realizaci stavby požadujeme dodržet Podmínky pro práce v ochranných pásmech vedení, které jsou přílohou tohoto souhlasu.
- 24) Pracovníci provádějící práce budou prokazatelně poučeni o nebezpečí, které hrozí při nedodržení bezpečnostních předpisů.
- 25) S ohledem k provádění prací v ochranném pásmu upozorňujeme na možnost nebezpečných vlivů od elektrického zařízení. Opatření proti těmto vlivům je na straně zhotovitele výše uvedené stavby. ČEZ Distribuce, a.s. nepřevzme žádnou zodpovědnost za případné škody, které vzniknou stavebníkovi následkem poruchy nebo havárie elektrického zařízení za nepředvídaných okolností nebo nedodržení výše uvedených podmínek.
- 26) Jakákoliv poškození nebo mimořádné události, způsobené na elektrickém zařízení stavebníkem, musí být neprodleně oznámeny na poruchovou linku 800 850 860 a budou opraveny na náklady věníka. Zahrnutí poškozených míst může být provedeno pouze po souhlasu vydaném naší společností.
- 27) Jakékoliv události mající vliv na provoz předmětných vedení musí být neprodleně oznámeny na poruchovou linku 800 850 860 nebo včas oznámeny naší společnosti.
- 28) Souhlas s umístěním stavby a s prováděním činností v ochranném pásmu se nevztahuje na zařízení ČEZ ICT Services, a.s.

Rekonstrukce sílnice je v blízkosti vrchního vedení nízkého napětí (do 1 kV), které není chráněno ochranným pásmem. Při činnostech prováděných v jeho blízkosti (práce v blízkosti) je nutné dodržet vzdálenosti dané ČSN EN 50110-1. Souhlas s prováděním činností související se zřízením (výstavbou) výše uvedené stavby končí dnem vydání kolaudačního rozhodnutí.

Pravozovatel si vyhrazuje právo odvolat souhlas kdykoli, pokud zjistí, že podmínky stanovené v tomto rozhodnutí o udělení souhlasu nejsou dodrženy. Pokud zjištěné nedostatky nebyly odstraněny ani na základě písemné výzvy ve stanoveném termínu, je žadatel povinen uvést ochranné pásmo do původního stavu a zdržet se provozování jakékoliv činnosti, kterou zákon výslovně zakazuje.

Tento souhlas pozbývá platnosti, nebude-li stavba zahájena do 1 roku od udělení souhlasu a netýká se zajištění dodávky elektřiny pro danou stavbu.

V případě souhlasu se stavbou umístěnou na nemovitostech ČEZ Distribuce, a.s. a vydáním příslušných povolení od stavebního úřadu, je žadatel před započítím stavby povinen vypořádat užívací vztah k dotčeným nemovitostem.

Ochranné pásmo podzemních vedení elektrizační soustavy do 110 kV včetně a vedení řídicí, měřicí a zabezpečovací techniky je stanoveno v §46, odst. (5), Zák. č. 458/2000 Sb., tj. zákona o podmínkách podnikání a o výkonu státní správy v energetických odvětvích a o změně některých zákonů (energetický zákon), ve znění pozdějších předpisů (dále jen "energetický zákon"), a činí 1 metr po obou stranách krajního kabelu kabelové trasy, nad 110 kV činí 3 metry po obou stranách krajního kabelu.

V ochranném pásmu podzemního vedení je podle §46 odst. (8) a (10) energetického zákona zakázáno:

- a) zřizovat bez souhlasu vlastníka těchto zařízení stavby či umísťovat konstrukce o jiná podobná zařízení, jakož i uskláňovat hořlavé a výbušné látky,
- b) provádět bez souhlasu vlastníka zemní práce,
- c) provádět činnosti, které by mohly ohrozit spolehlivost a bezpečnost provozu těchto zařízení nebo ohrozit život, zdraví či majetek osob,
- d) provádět činnosti, které by znemožňovaly nebo podstatně znesnadňovaly přístup k těmto zařízením,
- e) vysazovat trvalé porosty a přejíždět vedení těžkými mechanismy.

Pokud stavba nebo stavební činnost zasahuje do ochranného pásma podzemního vedení, je třeba požádat o písemný souhlas vlastníka nebo provozovatele tohoto zařízení na základě §46, odst. (8) a (11) energetického zákona.

V ochranných pásmech podzemních vedení je třeba dále dodržovat následující podmínky:

1. Dodavatel prací musí před zahájením prací zajistit vytýčení podzemního zařízení a prokazatelně seznámit pracovníky, jichž se to týká, s jejich polohou a upozornit na odchylky od výkresové dokumentace.
2. Výkopové práce do vzdálenosti 1 metr od osy (krajního) kabelu musí být prováděny ručně. V případě provedení sond (ručně) může být tato vzdálenost snížena na 0,5 metru.
3. Zemní práce musí být prováděny v souladu s ČSN 736133 Návrh a provádění zemního tělesa pozemních komunikací a při zemních pracích musí být dodrženo Nařízení vlády č. 591/2006 Sb., bližších minimálních požadavků na bezpečnost a ochranu zdraví při práci na staveništích.
4. Místa křížení a souběhy ostatních zařízení se zařízeními energetiky musí být vyprojektovány a provedeny zejména dle ČSN 73 6005, ČSN EN 50 341-1,2, ČSN EN 50341-3-19, ČSN EN 50423-1, ČSN 332000-5-52 a PNE 33 3302.
5. Dodavatel prací musí oznámit příslušnému provozovateli distribuční soustavy zahájení prací minimálně 3 pracovní dny předem.

**Adresa úřadu:**

náměstí T. G. Masaryka č. p. 1 • 470 36 Česká Lípa  
fax: +420 487 881 177 • IČ: 00260428 • DIČ: CZ00260428

<http://www.mucl.cz> • e-mail: [podatelna@mucl.cz](mailto:podatelna@mucl.cz) • ID DS: bkfb3p

6. Při potřebě přejetí trasy podzemních vedení vozidly nebo mechanismy je třeba po dohodě s provozovatelem provést dodatečnou ochranu proti mechanickému poškození.

7. Je zakázáno manipulovat s obnaženými kabely pod napětím. Odkryté kabely musí být za vypnutého stavu řádně vyvěšeny, chráněny proti poškození a označeny výstražnou tabulkou dle ČSN ISO 3864.

8. Před záhozem kabelové trasy musí být provozovatel kabelu vyzván ke kontrole uložení. Pokud tato organizace provádějící zemní práce neprovede, vyhrazuje si provozovatel distribuční soustavy právo nechat inkriminované místo znovu odkrýt.

9. Při záhozu musí být zemina pod kabely řádně udusána, kabely zapískovány a provedena krytí proti mechanickému poškození.

10. Bez předchozího souhlasu je zakázáno snižovat nebo zvyšovat vrstvu zeminy nad kabelem.

11. Každé poškození zařízení provozovatele distribuční soustavy musí být okamžitě nahlášeno na Linku pro hlášení poruch Skupiny ČEZ, společnosti ČEZ Distribuce, a. s., 840 850 860, která je Vám k dispozici 24 hodin denně, 7 dní v týdnu.

12. Ukončení stavby musí být neprodleně ohlášeno příslušnému provoznímu útvaru.

13. Po dokončení stavby provozovatel distribuční soustavy nesouhlasí s vyhlášením ochranného pásma nových rozvodů, které jsou budovány, protože se již jedná o práce v ochranném pásmu zařízení provozovatele distribuční soustavy. Případné opravy nebo rekonstrukce na svém zařízení nebude provozovatel distribuční soustavy provádět na výjimku z ochranného pásma nebo na základě souhlasu s činností v tomto pásmu.

Ochranné pásmo nadzemního vedení podle §46, odst. (3), Zák. č. 458/2000 Sb. je souvislý prostor vymezený svislými rovinami vedenými po obou stranách vedení ve vodorovné vzdálenosti měřené kolmo na vedení, které činí od krajního vodiče vedení na obě jeho strany:

a) u napětí nad 1 kV a do 35 kV včetně

- pro vodiče bez izolace 7 metrů (resp. 10 metrů u zařízení postaveného do 31. 12. 1994),

- pro vodiče s izolací základní 2 metry,

- pro závěsná kabelová vedení 1 metr;

b) u napětí nad 35 kV do 110 kV včetně - 12 metrů (resp. 15 metrů u zařízení postaveného do 31.12.1994).

Poznámka:

Nadzemní vedení nízkého napětí (do 1 kV) není chráněna ochranným pásmem. Při činnostech prováděných v jeho blízkosti (práce v blízkosti) je nutné dodržet vzdálenosti dané ČSN EN 50110-1 ed. 2.

V ochranném pásmu nadzemního vedení je podle §46 odst. (8) a (9) zakázáno:

1. zřizovat bez souhlasu vlastníka těchto zařízení stavby či umisťovat konstrukce o jiná podobná zařízení, jakož i uskláňovat hořlavé a výbušné látky,

2. provádět bez souhlasu vlastníka zemní práce,

3. provádět činnosti, které by mohly ohrozit spolehlivost a bezpečnost provozu těchto zařízení nebo ohrozit život, zdraví či majetek osob,

4. provádět činnosti, které by znemožňovaly nebo podstatně znesnadňovaly přístup k těmto zařízením,

5. vysazovat chmelnice a nechávat růst porosty nad výšku 3 metry.

Pokud stavbu nebo stavební činnost zasahuje do ochranného pásma nadzemního vedení, je třeba požádat o písemný souhlas vlastníka nebo provozovatele tohoto zařízení na základě §46, odst. (8) a (11) Zákona č. 458/2000 Sb.

V ochranných pásmech nadzemních vedení je třeba dále dodržovat následující podmínky:

1. Při pohybu nebo pracích v blízkosti elektrického vedení vysokého napětí se nesmí osoby, předměty, prostředky nemající povahu jeřábu přiblížit k živým částem - vodičům blíže než 2 metry (dle ČSN EN 50110-1).

2. Jeřáby a jim podobná zařízení musí být umístěny tak, aby v kterékoli poloze byly všechny jejich části mimo ochranné pásmo vedení a musí být zamezeno vyvrstvení lana.

3. Je zakázáno stavět budovy nebo jiné objekty v ochranných pásmech nadzemních vedení vysokého napětí.

4. Je zakázáno, provádět veškeré pozemní práce, při kterých by byla narušena stabilita podpěrných bodů - sloupů nebo stožárů.

5. Je zakázáno upevňovat antény, reklamy, ukazatele apod. pod, přes nebo přímo na stožáry elektrického vedení.

6. Dodavatel prací musí prokazatelně seznámit své pracovníky, jichž se to týká s ČSN EN 50110-1.

7. Pokud není možné dodržet body č. 1 až 4, je možné požádat příslušný provozní útvar provozovatele distribuční soustavy o další řešení (zajištění odborného dohledu pracovníka s elektrotechnickou kvalifikací dle Vyhlášky č. 50/78 Sb., vypnutí a zajištění zařízení, zalozování živých částí ...), pokud nejsou tyto podmínky již součástí jiného vyjádření ke konkrétní stavbě.

8. V případě požadavku na vypnutí zařízení po nezbytnou dobu provádění prací je nutné požádat minimálně 25 dní před požadovaným termínem. V případě vedení nízkého napětí je možné též požádat o zalozování části vedení.

#### Adresa úřadu:

náměstí T. G. Masaryka č. p. 1 • 470 36 Česká Lípa  
fax: +420 487 881 177 • IČ: 00260428 • DIČ: CZ00260428  
<http://www.mucl.cz> • e-mail: [podatelna@mucl.cz](mailto:podatelna@mucl.cz) • ID DS: bkfb3p



Ochranné pásmo elektrické stanice je stanovena v §46, odst. (6), Zák. č. 458/2000 Sb., tj. zákona o podmínkách podnikání a o výkonu státní správy v energetických odvětvích a o změně některých zákonů (energetický zákon), ve znění pozdějších předpisů (dále jen "energetický zákon") a je vymezeno svislými rovinami vedenými ve vodorovné vzdálenosti:

- a) u venkovních el. stanic a dále stanic s napětím větším než 52 kV v budovách 20 metrů od oplocení nebo od vnějšího líce obvodového zdiva,
- b) u stožárových elektrických stanic a věžových stanic s venkovním přívodem s převodem napětí z úrovně nad 1 kV a menší než 52 kV na úroveň nízkého napětí 7 m od vnější hrany půdorysu stanice ve všech směrech,
- c) u kompaktních a zděných el. stanic s převodem napětí z úrovně nad 1 kV a menší než 52 kV na úroveň nízkého napětí 2 metry od vnějšího pláště stanice ve všech směrech,
- d) u vestavěných el. stanic 2 metrů od obestavění.

V ochranném pásmu elektrické stanice je podle §46 odst. (8) a (10) energetického zákona zakázáno:

1. zřizovat bez souhlasu vlastníka těchto zařízení stavby či umísťovat konstrukce a jiná podobná zařízení, jakož i uskláňovat hořlavé a výbušné látky,
2. provádět bez souhlasu vlastníka zemní práce,
3. provádět činnosti, které by mohly ohrozit spolehlivost a bezpečnost provozu těchto zařízení nebo ohrozit život, zdraví či majetek osob,
4. provádět činnosti, které by znemožňovaly nebo podstatně znesnadňovaly přístup k těmto zařízením.

Pokud stavba nebo stavební činnost zasahuje do ochranného pásma elektrické stanice, je třeba požádat o písemný souhlas vlastníka nebo provozovatele tohoto zařízení na základě §46, odst. (8) a (11) energetického zákona.

V ochranném pásmu elektrické stanice je dále zakázáno provádět činnosti, které by mohly mít za následek ohrožení bezpečnosti a spolehlivosti provozu stanice nebo zmenšující či podstatně znesnadňující její obsluhu a údržbu a to zejména:

5. provádět výkopové práce ohrožující zúštění podzemních vedení vysokého a nízkého napětí nebo stabilitu stavební části el. stanice (viz podmínky pro činnosti v ochranných pásmech podzemního vedení),
6. skládat či umísťovat předměty bránící přístupu do elektrické stanice nebo k rozvaděčům vysokého nebo nízkého napětí,
7. umísťovat antény, reklamy, ukazatele apod.,
8. zřizovat oplocení, které by znemožnilo obsluhu el. stanice.

Případné nedodržení všech uvedených podmínek bude řešeno příslušným stavebním úřadem nebo nahlášeno Energetickému regulačnímu úřadu jako správní delikt ve smyslu příslušného ustanovení energetického zákona spočívající v porušení zákazu provádět činnosti v ochranných pásmech dle §46 uvedeného zákona.

58. Budou splněny podmínky společnosti Telco Pro Services, a. s., uvedené ve vyjádření zn.: 0200672231 ze dne 07.11.2017, 0200672233 ze dne 07.11.2017, 0200672238 ze dne 07.11.2017, 0200672243 ze dne 07.11.2017 a 0200672247 ze dne 07.11.2017:

- V případě, že uvažovaná akce nebo činnost zasáhne do ochranného pásma komunikačního vedení, je nutné písemně požádat společnost Telco Pro Services, a. s., o souhlas s činností v ochranném pásmu. Jestliže uvažovaná akce vyvolá potřebu dílčí změny trasy komunikačního vedení nebo přemístění některých prvků komunikačního zařízení, je nutné včas společnost Telco Pro Services, a. s., požádat o písemný souhlas a o informaci k dalšímu postupu. Dovolujeme si Vás rovněž upozornit, že v zájmovém území se může nacházet taktéž jiné zařízení, které není v majetku společnosti Telco Pro Services, a. s.

59. Budou splněny podmínky společnosti Telco Pro Services, a. s., uvedené ve vyjádření zn.: P1A17000022580 ze dne 11.01.2018:

- Komunikační vedení je chráněno ochranným pásmem podle §102 zákona č. 127/2005 Sb. (Zákon o elektronických komunikacích) v platném znění nebo technickými normami.
- Informativní průběh tras zasíláme v příloze a upozorňujeme, že v trase komunikačního vedení může být uloženo i několik kabelů.
- Pokud dojde k obnažení nebo k poškození komunikačního vedení, kontaktujte nás prosím na tel. 602 667 870, 606 427 616 nebo Paruchovou linku 840 850 860.
- V případě, že uvažovaná akce nebo činnost zasahuje do trasy komunikačního vedení nebo jeho ochranného pásma, je nutné písemně objednat vytyčení komunikačního vedení.
- Před započatím zemních prací je povinností stavebníka 15 dní předem požádat o jejich vytyčení na tel. 602 667 870, 606 427 616 nebo na Zákaznickou linku 840 840 840.

**Adresa úřadu:**

náměstí T. G. Masaryka č. p. 1 • 470 36 Česká Lípa  
fax: +420 487 881 177 • IČ: 00260428 • DIČ: CZ00260428  
<http://www.mucl.cz> • e-mail: [podatelna@mucl.cz](mailto:podatelna@mucl.cz) • ID DS: bkfb3p

- V případě překládky musí být sepsána „Smlouva o přeložce“, která bude podmínkou k vydání souhlasného stanoviska k projektové dokumentaci.
- V příloze zasíláme Podmínky pro provádění zemních prací v blízkosti komunikačního vedení CEZ ICT Services, a. s., které jsou nedílnou součástí tohoto vyjádření.

*Podmínky pro provádění zemních prací v blízkosti komunikačního vedení společnosti Telco ProServices, a. s.*

Stavebník zajistí ochranu zařízení společnosti Telco Pro Services, a. s. v rozsahu daném zákonem č. 127/2005 Sb., příslušnými ČSN a těmito podmínkami tak, aby během stavební činnosti ani jejím následkem nedošlo k jeho poškození. V této souvislosti odpovídá za škody jak na zařízení společnosti Telco Pro Services, a. s., tak za škody vzniklé na zdraví a majetku třetím osobám.

Ochrana bezporuchového provozu zařízení společnosti Telco Pro Services, a. s. během stavby i po jejím dokončení zajistí sám nebo u svých dodavatelů zejména tím, že u podzemního komunikačního vedení (PKV):

- a) Před zahájením zemních prací je povinností stavebníka objednat vytýčení přesné polohy PKV nebo zařízení na staveništi u Telco Pro Services, a. s. 15 dnů předem na e-mail [geoportal.cezictservices@cez.cz](mailto:geoportal.cezictservices@cez.cz) nebo linku t. č. 841 842 843. Zároveň prokazatelně seznámí provádějící pracovníky s polohou komunikačního vedení.
- b) Při zemních pracích nutno upozornit na zvýšenou opatrnost v místech střetu s komunikačním vedením, nebude použito mechanismů (hlubičů, bagrů apod.) v prostoru 1,5m na každou stranu od osy krajního vedení. c) Řádně zabezpečit odkryté podzemní komunikační vedení při práci i proti poškození nepovolanou osobou.
- d) Podkapané kabely budou podloženy ve vzdálenosti 1,5m a zemina pod podložení musí být řádně upěchována. Pro zavěšení kabelu nebude použito sousedních kabelů nebo potrubí. Kabelové spojky budou uloženy vodorovně na můstku. Při práci s vysazovanými a podkládanými kabely zajistí přítomnost odpovědného pracovníka přes společnost Telco Pro Services, a. s.
- e) Každé poškození PKV okamžitě ohlásit Telco Pro Services, a. s. na e-mail [geoportal.cezictservices@cez.cz](mailto:geoportal.cezictservices@cez.cz) nebo linku t. č. 841 842 843.
- f) Před zakrytím obnaženého kabelu vyzve Telco Pro Services, a. s. ke kontrole, zda vedení nebyla při provádění prací viditelně poškozeno, a zda je v původní poloze. O souhlasu Telco Pro Services, a. s., bude proveden zápis do stavebního deníku firmy provádějící stavbu.
- g) Na vytýčenou trasu komunikačního vedení nebude uskladňován stavební materiál, zemina a nebude prováděna žádná činnost, která by znesnadňovala přístup ke kabelovému vedení nebo ohrožovala plynulost a bezpečnost jeho provozu. Přejezdy PKV těžkými vozidly a mechanismy musí být upraveny podle pokynů pracovníka, kterého zajistí Telco Pro Services, a. s.
- h) Při poškození PKV Telco Pro Services, a. s. (i při dodatečném zjištění) bude požadována náhrada, včetně souvisejících škod v plné výši.
- i) Předat ke schválení realizační dokumentaci stavby v místě přiblížení s PKV před započítím stavebních prací.
- j) Stavebník prokazatelně nahlásí ukončení stavby Telco Pro Services, a. s.
- k) Před započítím stavebních prací v ochranném pásmu komunikačního vedení je nutno požádat správce sítě o udělení souhlasu s činností v ochranném pásmu na e-mail [geoportal.cezictservices@cez.cz](mailto:geoportal.cezictservices@cez.cz) nebo linku t. č. 841 842 843.
- l) Ochranné pásma komunikačního vedení je 1,5m na každou stranu od osy vedení.

*U nadzemního komunikačního vedení (NKV)*

- a) Stavba bude situována tak, aby každá její část včetně dočasných zařízení byla vzdálena nejméně 1,5m od osy NKV.
- b) Do vzdálenosti 1,5m od osy NKV nebudou používány mechanismy ohrožující provoz vedení, skladován materiál, zemina, prováděny pastřky nebo jiná činnost, která by mohla ohrozit provoz vedení nebo jiného zařízení Telco Pro Services, a. s.
- c) Každé poškození NKV okamžitě ohlásit Telco Pro Services, a. s. na e-mail [geoportal.cezictservices@cez.cz](mailto:geoportal.cezictservices@cez.cz) nebo linku t. č. 841 842 843.
- d) Při poškození NKV Telco Pro Services, a. s. (i při dodatečném zjištění) bude požadována náhrada, včetně souvisejících škod v plné výši.
- e) Stavebník prokazatelně nahlásí ukončení stavby Telco Pro Services, a. s.
- f) Před započítím stavebních prací v ochranném pásmu komunikačního vedení je nutno požádat správce sítě o udělení souhlasu s činností v ochranném pásmu na e-mail [geoportal.cezictservices@cez.cz](mailto:geoportal.cezictservices@cez.cz) nebo linku t. č. 841 842 843.
- g) Ochranné pásma komunikačního vedení je 1,5m na každou stranu od osy vedení.

60. Budou splněny podmínky ČEPS, a. s., uvedené ve vyjádření zn.: 505/14720/28.11.2018/Le ze dne 28.11.2018.

Adresa úřadu:

náměstí T. G. Masaryka č. p. 1 • 470 36 Česká Lípa  
fax: +420 487 881 177 • IČ: 00260428 • DIČ: CZ00260428  
<http://www.mucl.cz> • e-mail: [podatelna@mucl.cz](mailto:podatelna@mucl.cz) • ID DS: bkfb3p

- 1) *Souhlas s činností v ochranném pásmu se uděluje pro rekonstrukci silnice v ochranném pásmu vedení V210, V450/451, V451 a V470 na dobu určitou do 31.12.2021.*
- 2) *Stavební úpravy, činnosti, samotné křížení s vedením V210, V450/451, V451 a V470 musí respektovat podmínky vyplývající z energetického zákona, nařízení vlády č. 591/2006 Sb., o bližších minimálních požadavcích na bezpečnost a ochranu zdraví při práci na staveništích a dalších souvisejících obecně závazných právních předpisech. Dále musí být činnosti prováděny v souladu s příslušnými ustanoveními všech platných technických norem ČSN a ČSN EN.*
- 3) *V případě jakékoliv změny činnosti v OP oproti předloženým výše uvedeným podkladům, musí být tyto změny nejprve projednány a výslovně odsouhlaseny ze strany ČEPS, a.s., jinak tento souhlas s činností v OP pozbývá platnosti.*
- 4) *Opatření pro omezení důsledků nebezpečných vlivů, které vznikají v souvislosti s provozem vedení přenosové soustavy je povinná realizovat osoba provádějící činnost, která je předmětem souhlasu s činností v OP. Jedná se zejména o elektrické pole, elektromagnetickou indukci, akustický hluk, pád námrazy z vodičů atd. Dále s ohledem na pravidelné letecké kontroly stavu vedení vrtulníky je nutné, aby objekty v OP byly zabezpečeny proti škodám, které může způsobit vírový prstenec nízko letícího vrtulníku. S touto situací je třeba počítat také při všech činnostech, zemědělském využití a chovu domácích zvířat v OP.*
- 5) *Činnosti v OP nesmí ztížit přístup ČEPS, a.s., k přenosové soustavě.*
- 6) *V prostoru OP nebudou v případě realizace stavby parkovány stroje a nebude zde skladován (umístěn) žádný materiál.*
- 7) *Při zemních pracích nesmí být narušena stabilita stožárů nebo jejich zemnicí soustava.*
- 8) *Před zahájením prací v OP musí být osoby provádějící činnost, která je předmětem souhlasu s činností v OP prokazatelně seznámeny s příslušnými ustanoveními energetického zákona, obecně závaznými právními předpisy o bezpečnosti práce a technickými normami. Zahájení prací v OP a kontaktní osoba včetně tel. spojení musí být nejméně 15 dnů před jejich zahájením písemně oznámeny ČEPS, a.s., na adresu Elektrárnská 774/2, PSČ 101 52, Praha 10. Ukončení prací bude do 5 dnů od ukončení prací písemně oznámeno rovněž na uvedenou adresu.*
- 9) *V případě nepříznivého počasí (bouřka, déšť, mlha, silný vítr) a mimořádných jevů na elektrickém vedení, musí být činnost v OP přerušena a OP opuštěna.*
- 10) *Po dokončení prací v OP vyhotoví osoba provádějící činnost, která je předmětem souhlasu s činností v OP písemnou zprávu a předá ji ČEPS, a.s., na adresu Elektrárnská 774/2, 101 52, Praha 10 nebo na výše uvedenou e-mailovou adresu. Zpráva musí obsahovat rozsah provedených prací a úprav dotčeného území v OP (technická zpráva, přehledná situace umístění výše uvedené stavby v poměru k trase osy vedení a hranic ochranného pásma dle skutečného provedení, zakres v souřadnicích JTSK, podélný profil vedení V210, V451, V450/451 a V470 se zákresem veškerých objektů v ochranném pásmu vedení v souvislosti se stavbou "Silnice 111/2624 Česká lípa - Kozly, rekonstrukce silnice" vyhovující u vedení V210 na +40°C a námrazek jen v poli křížovky dle normy z doby výstavby vedení (dle ČSN 34 1100/58), u vedení V451 a V450/451 na +80°C a námrazek jen v poli křížovky dle normy z doby výstavby vedení (dle ČSN 34 1100/64 pro vedení V451, ČSN 34 1100/74 pro vedení V450/451) a u vedení V470 na +61°C a námrazek jen v poli křížovky dle normy z doby výstavby vedení (ČSN EN 50341-3-19). Podélný profil ČEPS, do kterého musí být uvažovaný záměr po realizaci zapracován, bude žadatelem vydán na vyžádání.*
- 11) *Osoba provádějící činnost, která je předmětem souhlasu s činností v OP, odpovídá za jakékoliv škody na přenosové soustavě vzniklé v souvislosti s prováděnou činností.*

*V OP je v souladu s § 46 odst. 8 až 10 energetického zákona zejména zakázáno:*

- *zřizovat bez souhlasu ČEPS, a.s. vedení zvn stavby, umísťovat konstrukce a jiná podobná zařízení včetně provádění zemních prací;*
- *vršit materiály a zeminu tak, že by se osoby mohly přiblížit tělem, náradím nebo strojem blíže, než je bezpečná vzdálenost podle ČSN EN 50110-1, PNE 33 0000-6, 2. znění;*
- *pojíždět pod el. vedením vozidly nebo stroji jejichž výška, náklad nebo manipulační plocha by se mohla přiblížit k vodičům blíže, než stanoví ČSN EN 50110-1, PNE 33 0000-6, 2. znění;*
- *používat mechanismů s lanovými pohony, pokud nejsou zajištěny proti vymrštění lan při jejich přetržení;*
- *používat zařízení pro rozstřikování vody, u kterých je možnost nebezpečného přiblížení vodního paprsku k fázovým vodičům vedení;*
- *uskladňovat haňové nebo výbušné látky, používat trhaviny;*
- *sklápění automobilů nebo používání mechanismů i s pracovní polohou vyšší než 4 m;*
- *nechávat růst porosty nad výšku 3 m. Dřeviny a zeleň v prostoru OP budou navrženy, vysázeny a udržovány v souladu s § 46 energetického zákona. Proto doporučujeme v tomto prostoru v případě zájmu osadit dřeviny, které svým vzrůstem třímetrovou výšku v průběhu svého života nedosáhnou.*

**Adresa úřadu:**

náměstí T. G. Masaryka č. p. 1 • 470 36 Česká Lípa

fax: +420 487 881 177 • IČ: 00260428 • DIČ: CZ00260428

<http://www.mucl.cz> • e-mail: [podatelna@mucl.cz](mailto:podatelna@mucl.cz) • ID DS: bkfbz3p

*Kromě těchto vyjmenovaných podmínek je nutno dodržovat při činnostech v OP požadavky dalších obecně závazných právních předpisů a technických norem, vztahujících se k prováděné činnosti.*

*Porušení podmínek uvedených v tomto souhlasu s činností v OP může mít za následek zrušení souhlasu, povinnost uvedení veškerých změn v OP do původního stavu na náklady osoby provádějící činnost, která je předmětem souhlasu s činností v OP.*

*ČEPS, a.s., jako vlastník a provozovatel přenosové soustavy, je oprávněn kontrolovat dodržování v tomto souhlasu stanovených podmínek.*

61. Budou splněny podmínky Správy Železniční dopravní cesty, s. o., uvedené v souhrnném stanovisku č. j.: 20732/2018-SŽDC-OŘ HKR-NT ze dne 19.07.2018:

- 1) *Při realizaci stavby nesmí dojít k přiblížení pracovníků zhotovitele, jeho mechanismů a stavebních dílů na vzdálenost menší, než 3 m od osy koleje bez vědomí a souhlasu vedoucího TO Česká Lípa p. Choda, tel. 607 713 902. Prostor do vzdálenosti 2,5 m od osy koleje je prostorem veřejnosti nepřístupným (§ 4a zákona č. 266/1994 Sb. v platném znění).*
- 2) *Stavebními pracemi nebudou nijak dotčeny pozemky SŽDC, nebude na ně ukládán žádný stavební materiál, ani vytěžená zemina. Likvidaci příp. odpadů požadujeme řešit v souladu s platnou legislativou v aktuálním znění dle stupně jejich nebezpečnosti, nesmí dojít k ekologické zátěži pozemků SŽDC.*
- 3) *Pracovní činnosti nesmí dojít k ohrožení bezpečnosti provozování dráhy a drážní dopravy. Při realizaci stavby musí být respektován provoz železniční dopravy a rozsah drážních zařízení včetně přístupu k nim v plném rozsahu.*
- 4) *Pokud při realizaci prací vznikne škoda na majetku ve správě SŽDC (např. dojde k znečištění šterkového laže, přejezdu, poškození drážního zařízení, ohrožení stability drážního tělesa apod.), zhotovitel bude okamžitě o této skutečnosti informovat vedoucího TO a zajistí uvedení dotčeného úseku dráhy do původního stavu, a není-li to možné, do stavu odpovídajícího původnímu účelu nebo užití dotčeného úseku dráhy zcela na své náklady včetně finančních postihů z případného vyloučení dopravy.*
- 5) *Zhotovitel musí při realizaci stavby respektovat pokyny výše uvedeného odpovědného zástupce OŘ HKR týkající se bezpečnosti železniční dopravy, železničních zařízení a sítí.*
- 6) *Stavba bude provedena tak, aby ani v budoucnu nedošlo k porušení funkce objektu vlivem provozu dráhy.*
- 7) *Veškeré změny v projektové dokumentaci požadujeme předložit k novému posouzení a to ještě před zahájením prací.*

62. Budou splněny podmínky společnosti STATOMI spol. s r.o. Česká Lípa, uvedené ve stanovisku bez č. j. ze dne 20.08.2018:

- *Upozorňujeme, že v případě provádění prací je nutné vytyčit podzemní zařízení veřejného osvětlení a zabezpečit, aby nedošlo k jeho poškození.*

63. Budou splněny podmínky společnosti CETIN a.s., uvedené ve vyjádření č. j.: 659358/20 ze dne 04.06.2020:

*(I) Na Žadatelem určeném a vyznačeném Zájmovém území se vyskytuje SEK společnosti CETIN a.s.; a*

*(II) Stavebník nebo jím pověřená třetí osoba je povinen řídit se Všeobecnými podmínkami ochrany SEK, které jsou nedílnou součástí Vyjádření; a*

*(III) pro případ, že bude nezbytné přeložení SEK, zajistí vždy takové přeložení SEK její vlastník, společnost CETIN a.s. Stavebník, který vyvolal překládku SEK je dle ustanovení § 104 odst. 17 zákona o elektronických komunikacích povinen uhradit společnosti CETIN a.s. veškeré náklady na nezbytné úpravy dotčeného úseku SEK, a to na úrovni stávajícího technického řešení; a*

*(IV) pro účely přeložení SEK dle bodu (III) tohoto Vyjádření je Stavebník povinen uzavřít se společností CETIN a.s. Smlouvu o realizaci překládky SEK; a*

*(V) Stavebník a/nebo Žadatel není oprávněn užit toto Vyjádření k podání jakékoliv žádosti o vydání jakéhokoliv správního rozhodnutí či jiného rozhodnutí majícího obdobný charakter.*

*Vyjádření je platné pouze pro Zájmové území určené a vyznačené Žadatelem, jakož i pro Důvod*

*Vyjádření stanovený a určený Žadatelem v Žádosti.*

*Vyjádření pozbývá platnosti i) dnem, kdy je Žadatelem a/nebo Stavebníkem použito k podání žádosti o vydání jakéhokoliv správního rozhodnutí či jiného rozhodnutí majícího obdobný charakter a/nebo dnem zahájení jakéhokoliv správního rozhodnutí či jiného rozhodnutí majícího obdobný charakter, ve kterém byla Vyjádření použito, ii) uplynutím doby platnosti v tomto Vyjádření uvedené, iii) změnou rozsahu Zájmového území či změnou Důvodu Vyjádření uvedeného v Žádosti a/nebo iv) porušením Všeobecných podmínek ochrany SEK, to vše v závislosti na tom,*

**Adresa úřadu:**

náměstí T. G. Masaryka č. p. 1 • 470 36 Česká Lípa

fax: +420 487 881 177 • IČ: 00260428 • DIČ: CZ00260428

http://www.mucl.cz • e-mail: [podatelna@mucl.cz](mailto:podatelna@mucl.cz) • ID DS: bkfb3p

kerá ze skutečností rozhodná pro pozbytí platnosti Vyjádření nastane nejdříve.

Společnost CETIN a.s. vydáním tohoto Vyjádření poskytl Žadateli pro Žadatelem určené a vyznačené Zájmové území veškeré informace o SEK dostupné společnosti CETIN a.s. ke dni podání Žádosti.

Ze strany společnosti CETIN a.s. může v některých případech docházet ke zpracování Vašich osobních údajů. Ke zpracování Vašich osobních údajů dochází vždy v souladu s platnými právními předpisy.

Konkrétní zásady a podmínky zpracování osobních údajů společnosti CETIN a.s. jsou dostupné na stránce <https://www.cetin.cz/zasady-ochrany-osobnich-udaju>.

V případě dotazů k Vyjádření kontaktujte prosím asistenční linku 238 461 111.

**VŠEOBECNÉ PODMÍNKY OCHRANY SÍŤE ELEKTRONICKÝCH KOMUNIKACÍ společnosti Česká telekomunikační infrastruktura a.s.**

#### 1. PLATNOST VŠEOBECNÝCH PODMÍNEK

i) Tyto Všeobecné podmínky ochrany sítě elektronických komunikací (dále jen "VPOSEK") tvoří součást Vyjádření (jak je tento pojem definován níže v článku 2 VPOSEK).

ii) V případě rozporu mezi Vyjádřením a těmito VPOSEK mají přednost ustanovení Vyjádření, pokud není těmito VPOSEK stanoveno jinak.

#### 3. PLATNOST A ÚČINNOST VPOSEK

Tyto VPOSEK jsou platné a účinné dnem odeslání Vyjádření na i) adresu elektronické pošty Stavebníka a/nebo Žadatele uvedenou v Žádosti nebo ii) adresu pro doručení prostřednictvím poštovní přepravy uvedenou Stavebníkem a/nebo Žadatelem v Žádosti.

#### 4. OBECNÁ PRÁVA A POVINNOSTI STAVEBNÍKA A/NEBO ŽADATELE

i) Stavebník, Žadatel je výslovně srozuměn s tím, že SEK je veřejně prospěšným zařízením, byla zřízena ve veřejném zájmu a je chráněna Příslušnými požadavky.

ii) SEK je chráněna ochranným pásmem, jehož rozsah je stanoven (a) ustanovením § 102 Zákona o elektronických komunikacích a/nebo (b) právními předpisy účinnými před Zákonem o elektronických komunikacích, není-li Příslušnými požadavky stanoveno jinak.

iii) Stavebník, Žadatel nebo jím pověřená třetí osoba, je povinen při provádění Stavby nebo jiných prací, při odstraňování havárií a projektování staveb, řídit se Příslušnými požadavky, správnou praxí v oboru stavebnictví a technologickými postupy a je povinen učinit veškerá nezbytná opatření vyžadovaná Příslušnými požadavky k ochraně SEK před poškozením. Povinnosti dle tohoto odstavce má Stavebník rovněž ve vztahu k SEK, které se nachází mimo Zájmové území.

iv) Při zjištění jakéhokoliv rozporu mezi údaji v Situačním výkresu, který je přílohou Vyjádření a skutečným stavem, je Stavebník a/nebo Žadatel povinen bez zbytečného odkladu, nejpozději Den následující po zjištění takové skutečnosti, zjištěný rozpor oznámit POS.

v) Stavebník, Žadatel nebo jím pověřená třetí osoba, je povinen každé poškození či krádež SEK bezodkladně, nejpozději Den následující po zjištění takové skutečnosti, oznámit takovou skutečnost dohledovému centru společnosti CETIN na telefonní číslo +420 238 462 690.

vi) Bude-li Stavebník, Žadatel nebo jím pověřená třetí osoba na společnosti CETIN požadovat, aby se jako účastník správního řízení, pro jehož účely bylo toto Vyjádření vydáno, vzdala práva na advolání proti rozhodnutí vydanému ve správním řízení, je oprávněn kontaktovat POS.

#### 5. POVINNOSTI STAVEBNÍKA PŘI PŘÍPRAVĚ STAVBY

i) Při projektování Stavby je Stavebník povinen zajistit, aby projektová dokumentace Stavby (i) zohledňovala veškeré požadavky na ochranu SEK vyplývající z Příslušných požadavků, zejména ze Zákona o elektronických komunikacích a Stavebního zákona, (ii) respektovala správnou praxi v oboru stavebnictví a technologické postupy a (iii) umožňovala, aby i po provedení a umístění Stavby dle takové projektové dokumentace byla společnost CETIN, jako vlastník SEK schopna bez jakýchkoli omezení a překážek provozovat SEK, provádět údržbu a opravy SEK.

ii) Nebude-li možné projektovou dokumentaci zajistit některý, byť i jeden z požadavků dle předchozího odstavce (i) a/nebo umístění Stavby by mohlo způsobit, že nebude naplněn některý, byť i jeden z požadavků dle předchozího odstavce (i), vyvolá Stavebník Překážku.

iii) Při projektování Stavby, která se nachází nebo je u ní zamýšlena, že se bude nacházet v ochranném pásmu rádiových tras společnosti CETIN a překračuje výšku 15 m nad zemským povrchem, a to včetně dočasných objektů zařízení staveniště (jeřáby, konstrukce, atd.) je Stavebník povinen písemně kontaktovat POS za účelem získání konkrétního stanoviska a podmínek k ochraně rádiových tras společnosti CETIN a pro určení, zda Stavba vyvolá Překážku. Ochranné pásmo rádiových tras v šíři 50m je zakresleno do situačního výkresu, který je součástí tohoto Vyjádření.

iv) Pokud se v Zájmovém území nachází podzemní silové vedení (NN) ve vlastnictví společnosti CETIN, je Stavebník povinen ve vztahu k projektové dokumentaci zajistit také, co je uvedeno pod písm. (i) tohoto článku 5, přičemž platí,

#### Adresa úřadu:

náměstí T. G. Masaryka č. p. 1 • 470 36 Česká Lípa

fax: +420 487 881 177 • IČ: 00260428 • DIČ: CZ00260428

<http://www.mucl.cz> • e-mail: [podatelna@mucl.cz](mailto:podatelna@mucl.cz) • ID DS: bkfb3p

*že Stavebník vyvolá Překládku v případech uvedených pod písm. (i) tohoto článku 5.*

*(v) Stavebník je povinen při projektování Stavby, která je stavbou (a) zařízení síťových elektrických sítí (VN, WN a ZWN) a/nebo (b) trakčních vedení, provést výpočet či posouzení rušivých vlivů na SEK, zpracovat ochranná opatření, to vše dle a v souladu s Příslušnými požadavky. Stavebník je povinen nejpozději třicet (30) Dnů před podáním žádosti o vydání příslušného správního rozhodnutí k umístění Stavby dle Stavebního zákona předat POS výpočet či posouzení rušivých vlivů na SEK a zpracovaná ochranná opatření.*

*(vi) Je-li Stavba v souběhu s Kabelovodem, nebo Kabelovod kříží, je Stavebník povinen nejpozději ke Dni, ke kterému započne se zpracováním projektové dokumentace ke Stavbě, oznámit POS a projednat s POS (a) veškeré případy, kdy trajektorie podvrátů a protlaků budou vedeny ve vzdálenosti menší, než je 1,5 m od Kabelovodu a (b) jakékoliv výkopové práce, které budou nebo by mohly být vedeny v úrovni či pod úrovní Kabelovodu nebo kabelové komory.*

*(vii) Je-li Stavba umístěna nebo má být umístěna v blízkosti Kabelovodu, ve vzdálenosti menší, než jsou 2 m nebo kříží-li Stavba Kabelovod ve vzdálenosti menší, než je 0,5 m nad nebo kdekoliv pod Kabelovodem, je Stavebník povinen předložit POS k posouzení zakreslení Stavby v příčných řezech, přičemž do příčného řezu je Stavebník rovněž povinen zakreslit profil kabelové komory.*

#### **6. POVINNOSTI STAVEBNÍKA PŘI PROVÁDĚNÍ STAVBY**

*i) Stavebník je před započítím jakýchkoliv zemních prací ve vztahu ke Stavbě povinen vytyčit trasu SEK na terénu dle Příslušných požadavků a dle Stavebního zákona. S vytyčenou trasou SEK je Stavebník povinen seznámit všechny osoby, které budou anebo by mohly zemní práce ve vztahu ke Stavbě provádět. V případě porušení této povinnosti bude Stavebník odpovědný společností CETIN za náklady a škody, které porušením této povinnosti společností CETIN vzniknou a je povinen je společností CETIN uhradit.*

*(ii) Pět (5) Pracovních dní před započítím jakýchkoliv prací ve vztahu ke Stavbě je Stavebník povinen oznámit společností CETIN, že zahájil práce či činnosti ve vztahu ke Stavbě. Písemné oznámení dle předchozí věty zašle Stavebník na adresu elektronické pošty POS a bude obsahovat minimálně číslo jednací Vyjádření a kontaktní údaje Stavebníka.*

*(iii) Stavebník je povinen zabezpečit a zajistit SEK proti mechanickému poškození, a to zpravidla dočasným umístěním silničních betonových panelů nad kabelovou trasou SEK. Do doby, než je zajištěna a zabezpečena ochrana SEK proti mechanickému poškození, není Stavebník oprávněn přejíždět vozidly nebo stavební mechanizací kabelovou trasou SEK. Při přepravě vysokých nákladů nebo při projíždění strojů, vozidel či mechanizací pod nadzemním vedením SEK je Stavebník povinen převěřit, zda výška nadzemního vedení SEK je dostatečná a umožňuje spolehlivý a bezpečný způsob přepravy nákladu či průjezdu strojů, vozidel či mechanizace.*

*(iv) Při provádění zemních prací v blízkosti SEK je Stavebník povinen postupovat tak, aby nedošlo ke změně hloubky uložení nebo prostorového uspořádání SEK. V místech, kde SEK vystupuje ze země do budovy, rozváděče, na sloup apod. je Stavebník povinen vykonávat zemní práce se zvýšenou mírou opatrnosti, výkopové práce v blízkosti sloupů nadzemního vedení SEK je Stavebník povinen provádět v takové vzdálenosti od sloupu nadzemního vedení SEK, která je dostatečná k tomu, aby nedošlo nebo nemohlo dojít k narušení stability sloupu nadzemního vedení SEK. Stavebník je povinen zajistit, aby jakoukoliv jeho činností nedošlo bez souhlasu a vědomí společnosti CETIN (a) ke změně nivelety terénu, a/nebo (b) k výsadbě trvalých porostů, a/nebo (c) ke změně rozsahu a změně konstrukce zpevněných ploch. Pokud došlo k odkrytí SEK, je Stavebník povinen SEK po celou dobu odkrytí náležitě zabezpečit proti prověšení, poškození a odcizení.*

*(v) Zjistí-li Stavebník kdykoliv během provádění prací ve vztahu ke Stavbě jakýkoliv rozpor mezi údaji v projektové dokumentaci a skutečností, je povinen bezodkladně přerušit práce a oznámit zjištěný rozpor na adresu elektronické pošty POS. Stavebník není oprávněn pokračovat v pracích ve vztahu ke Stavbě do doby, než získá písemný souhlas POS s pokračováním prací.*

*(vi) Stavebník není bez předchozího písemného souhlasu společnosti CETIN oprávněn manipulovat s kryty kabelových komor, jakkoliv zakrývat vstupy do kabelových komor, a to ani dočasně, vstupovat do kabelových komor, jakkoliv manipulovat s případně odkrytými prvky SEK či s jakýmkoliv jiným zařízením se SEK souvisejícím. Rovněž bez předchozího písemného souhlasu společnosti CETIN není Stavebník oprávněn umístit nad trasou Kabelovodu jakoukoliv jinou síť technické infrastruktury v podélném směru.*

*(vii) Bylo-li v souladu s Vyjádřením o těmito VPOSEK odkryta SEK je Stavebník povinen tři (3) Pracovní dny před zakrytím SEK písemně oznámit POS zakrytí SEK a vyzvat ho ke kontrole před zakrytím. Oznámení Stavebníka dle předchozí věty musí obsahovat minimálně předpokládaný Den zakrytí, číslo jednací Vyjádření a kontaktní údaje Stavebníka. Stavebník není oprávněn provést zakrytí do doby, než získá písemný souhlas POS se zakrytím.*

#### **7. ROZHODNÉ PRÁVO**

*Vyjádření a VPOSEK se řídí českým právem, zejména Občanským zákoníkem, Zákonem o elektronických komunikacích a Stavebním zákonem. Veškeré spory z Vyjádření či VPOSEK vyplývající budou s konečnou platností řešeny u příslušného soudu České republiky.*

#### **Adresa úřadu:**

náměstí T. G. Masaryka č. p. 1 • 470 36 Česká Lipa  
fax: +420 487 881 177 • IČ: 00260428 • DIČ: CZ00260428  
<http://www.mucl.cz> • e-mail: [podatelna@mucl.cz](mailto:podatelna@mucl.cz) • ID DS: bkfbe3p

**8. PÍSEMNÝ STYK**

Písemným stykem či pojmem "písemně" se pro účely Vyjádření a VPOSEK rozumí předání zpráv jedním z těchto způsobů:

- v listinné podobě;

- e-mailovou zprávou se zaručeným elektronickým podpisem dle zák. č. 227/2000 Sb., o elektronickém podpisu a o změně některých dalších zákonů (zákon o elektronickém podpisu), ve znění pozdějších předpisů;

**9. ZÁVĚREČNÁ USTANOVENÍ**

i) Stavebník, Žadatel nebo jím pověřená třetí osoba je počinaje Dnem převzetí Vyjádření povinen užít informace a data uvedená ve Vyjádření pouze a výhradně k účelu, pro který mu byla tato poskytnuta. Stavebník, Žadatel nebo jím pověřená třetí osoba není oprávněn informace a data rozmnožovat, rozšiřovat, pronajímat, půjčovat či jinak umožnit jejich užívání třetí osobou bez předchozího písemného souhlasu společnosti CETIN.

ii) Pro případ porušení kterékoliv z povinností Stavebníka, Žadatele nebo jím pověřené třetí osoby, založené Vyjádřením /nebo těmito VPOSEK je Stavebník, Žadatel či jím pověřená třetí osoba odpovědný za veškeré náklady a škody, které společnosti CETIN vzniknou porušením povinností Stavebníka, Žadatele nebo jím pověřené třetí osoby.

64. Budou splněny podmínky společnosti Česká telekomunikační infrastruktura a.s., uvedené ve stanovisku č. j.: SOS-19VE 19-10833-0021 ze dne 25.01.2019:

- Pro zajištění ochrany našeho vedení požadujeme, aby měl stavebník před vydáním stavebního povolení platné "Vyjádření o existenci podzemních vedení sítí elektronických komunikací". Zároveň stavebníka upozorňujeme, že podmínky dané ve "Vyjádření ..." musí být dodrženy.
- V oblasti stavby se nachází naše nadzemní i podzemní vedení, které požadujeme respektovat a chránit před poškozením. Nad trasou a v ochranném pásmu našeho vedení nesmí dojít ke snížení, či zvýšení stávající nivelety terénu. V oblasti stavby km 7,145 požadujeme přesunutí šachty mimo trasu vedení SEK, a dále před uložením žlabovek naše vedení uložit do půlených chrániček, v oblasti stavby km 2,983 (most robečský potok, požadujeme překládku našeho vedení dle PO stavby, tato překládka bude realizována jen naší společností (včetně vypracování PO) na náklady investora stavby, na základě uzavřené "Smlouvy s vlastníkem technické infrastruktury a přeložení technické infrastruktury.
- Souhlasíme s úpravou vedení SEK dle dodané Projektové dokumentace, a to na základě smlouvy o realizaci překládky sítí elektronických komunikací Č.U.L 2018\_0056 - uzavřené mezi Česká Telekomunikační infrastruktura a.s., podepsané dne 20.12.2018, a Krajská správa silnic Libereckého kraje, příspěvková organizace, podepsané dne 07.01.2019 v Liberci.
- Veškeré práce v ochranném pásmu našeho vedení musí být prováděny pouze ručně tak, jak je požadováno ve výše uvedeném Vyjádření o existenci sítí elektronických komunikací. Vytýčení našeho vedení na místě stavby bude provedeno na základě objednávky stavebníka.
- Před záhozem a při každé kolizi stavby s naším vedením požadujeme přizvat k jeho kontrole (p. Kodýtek tel.: 606 757 131, p. Pflstoupiš tel.: 606 037 871). O provedené kontrole bude naším pracovníkem proveden zápis do stavebního deníku, který bude kontrolován při koloudačním řízení stavby.

65. Budou splněny podmínky společnosti GridServices, s. r. o., uvedené ve stanovisku ke společnému povolení zn.: S002133255 ze dne 07.05.2020:

V zájmovém území se nacházejí: STL plynovody a přípojky o plánovaná přeložka plyn. zařízení (žlutý zákres).

Součástí stavby je přeložka STL plyn. zařízení - odsouhlaseno samostatným stanoviskem č. S002132736 ze dne 23.4.2020 (vydala Bc. N. Jilíková)

- při souběhu a křížení IS požadujeme dodržení odstupových vzdáleností dle ČSN 73 6005
- před zahájením stavby BUDE PROVEDENO vytyčení PZ viz. odst. 3, během stavby kontrola PZ - poskytnutý zákres sítí je pouze ORIENTAČNÍ
- při souběhu sdělovacích kabelů s STL plyn. zařízením bude min. 0,4m dle ČSN 73 6005
- při křížení sdělovacích kabelů s STL plyn. zařízením bude min. 0,1 m dle ČSN 73 6005
- souběh vodovodu a plyn. zařízení bude min. 0,5m, křížení min. 0,15m dle ČSN 73 6005
- souběh kanalizační šachet budou umístěny minimálně 500 mm od obrýsu plynárenského zařízení
- obrýsy kanalizačních šachet budou umístěny minimálně 500 mm od obrýsu plynárenského zařízení
- horskou vpusť je potřeba umístit mimo ochranné pásmo plyn. zařízení
- vzdálenost vnější hrany betonového základu stožáru VO od líce plynovodního potrubí musí být minimálně 500 mm
- hloubku základu stožáru nutno určit tak, aby stabilita stožáru zůstala zachována i při odkrytí sousedního plynárenského zařízení

**Adresa úřadu:**

náměstí T. G. Masaryka č. p. 1 • 470 36 Česká Lípa

fax: +420 487 881 177 • IČ: 00260428 • DIČ: CZ00260428

http://www.mucl.cz • e-mail: [podatelna@mucl.cz](mailto:podatelna@mucl.cz) • ID DS: bkfb3p

- v ochranném pásmu STL plyn. zařízení (1 m na každou stranu) nebudou umístovány základy staveb, budov, podezdívky, patky, piliře, prováděna skládka materiálu a výšková úprava terénu, PZ musí být volně přístupné
- požadujeme zachovat stávající niveletu v ochranném pásmu plyn. zařízení
- dopravní značení musí být umístěno od stávajícího plynárenského zařízení v minimální vzdálenosti 1 m
- pokud při rekonstrukci chodníku / komunikace bude zjištěno, že některé plynovody nebo přípojky budou mít vůči nové niveletě krytí menší jak 80 cm, bude nutné provést přeložku těchto plynárenských zařízení tak, aby byla dosaženo požadovaného krytí. Tyto práce budou provedeny v souladu se zákonem č. 458/2000 Sb., v platném znění jako přeložka plynárenského zařízení na náklady investora.

Při realizaci stavby je nutno dodržovat veškerá pravidla stanovená pro práce v ochranném pásmu (OP) plynárenského zařízení a plynovodních přípojek, které činí 1 m na každou stranu měřeno kolmo od osy plynovodu a přípojek. Veškeré stavební práce budou prováděny v OP výhradně ručním způsobem a musí být vykonávány tak, aby v žádném případě nenarušily bezpečný provoz uvedených plynárenských zařízení a plynovodních přípojek.

Žádost o vytyčení / kontraku lze podat na: <https://dpa.gasnet.cz/zadast-a-vytycení>

V rozsahu této stavby souhlasíme s povolením stavby dle zákona 183/2006 Sb. ve znění pozdějších předpisů. Tento souhlas platí pro územní řízení, řízení o územním souhlasu, veřejnoprávní smlouvy pro umístění stavby, zjednodušené územní řízení, ohlášení, stavební řízení, společné územní a stavební řízení, veřejnoprávní smlouvu o provedení stavby nebo oznámení stavebního záměru s certifikátem autorizovaného inspektora.

V zájmovém území se mohou nacházet plynárenská zařízení jiných vlastníků či správců, případně i dlouhodobě nefunkční/neprovozovaná plynárenská zařízení bez dostupných informací o jejich poloze a vlastnictví.

Plynárenská zařízení a plynovodní přípojky jsou dle ust. § 2925 zákona č. 89/2012 Sb., občanského zákoníku, provozovány jako zařízení zvlášť nebezpečné a z tohoto důvodu jsou chráněny ochranným pásmem dle zákona č. 458/2000 Sb. ve znění pozdějších předpisů.

Nedodržení podmínek uvedených v tomto stanovisku zakládá odpovědnost stavebníka za vzniklé škody.

Rozsah ochranného pásma je stanoven v zákoně 458/2000 Sb. ve znění pozdějších předpisů.

Při realizaci uvedené stavby budou dodrženy podmínky pro provádění stavební činnosti:

- 1) Za stavební činnosti se pro účely tohoto stanoviska považují všechny činnosti prováděné v ochranném pásmu plynárenského zařízení a plynovodních přípojek (tzn. i bezvýkopové technologie a terénní úpravy) a činnosti mimo ochranné pásmo, pokud by takové činnosti mohly ohrozit bezpečnost a spolehlivost plynárenského zařízení a plynovodních přípojek (např. trhačí práce, sesuvy půdy, vibrace apod.).
- 2) Stavební činnosti je možné realizovat pouze při dodržení podmínek stanovených v tomto stanovisku. Nebudou-li tyto podmínky dodrženy, budou stavební činnosti považovány dle § 68 zákona č. 458/2000 Sb. ve znění pozdějších předpisů za činnost bez našeho předchozího souhlasu. Při každé změně projektu nebo stavby (zejména trasy navrhovaných inženýrských sítí) je nutné požádat o nové stanovisko k této změně.
- 3) Před zahájením stavební činnosti bude provedeno vytyčení trasy a přesné určení uložení plynárenského zařízení a plynovodních přípojek. Vytyčení trasy provede příslušná provozní oblast (formulář a kontakt naleznete na [www.gridservices.cz](http://www.gridservices.cz) nebo NONSTOP zákaznická linka 800 11 33 55). Při žádosti uveďte značku (číslo jednací) uvedenou v úvodu tohoto stanoviska. O provedeném vytyčení trasy bude sepsán protokol. Přesné určení uložení plynárenského zařízení a plynovodních přípojek je povinen provést stavebník na svůj náklad. Bez vytyčení trasy a přesného určení uložení plynárenského zařízení a plynovodních přípojek stavebníkem nesmí být vlastní stavební činnosti zahájeny. Vytyčení plynárenského zařízení a plynovodních přípojek považujeme za zahájení stavební činnosti.
- 4) Bude dodržena mj. ČSN 73 6005, TPG 702 04, zákon č. 458/2000 Sb. ve znění pozdějších předpisů, případně další předpisy související s uvedenou stavbou.
- 5) Pracovníci provádějící stavební činnosti budou prokazatelně seznámeni s polohou plynárenského zařízení a plynovodních přípojek, rozsahem ochranného pásma a těmito podmínkami.
- 6) Při provádění stavební činnosti, vč. přesného určení uložení plynárenského zařízení je stavebník povinen učinit taková opatření, aby nedošlo k poškození plynárenského zařízení a plynovodních přípojek nebo ovlivnění jejich bezpečnosti a spolehlivosti provozu. Nebude použito nevhodného nářadí, zemina bude těžena pouze ručně bez použití pneumatických, elektrických, bateriových a motorových nářadí.
- 7) Odkryté plynárenské zařízení a plynovodní přípojky budou v průběhu nebo při přerušení stavební činnosti řádně zabezpečeny proti jejich poškození,
- 8) V případě použití bezvýkopových technologií (např. protlaku) bude před zahájením stavební činnosti provedeno úplné obnažení plynárenského zařízení a plynovodních přípojek v místě křížení na náklady stavebníka. V případě, že nebude tato podmínka dodržena, nesmí být použita bezvýkopová technologie.
- 9) Stavebník je povinen neprodleně oznámit každé i sebemenší poškození plynárenského zařízení nebo plynovodních přípojek (vč. izolace, signalizačního vodiče, výstrožné fólie atd.) na telefon 1239.
- 10) Před provedením zásypu výkopu bude provedena kontrola dodržení podmínek stanovených pro stavební

Adresa úřadu:

náměstí T. G. Masaryka č. p. 1 • 470 36 Česká Lípa  
fax: +420 487 881 177 • IČ: 00260428 • DIČ: CZ00260428  
<http://www.mucl.cz> • e-mail: [podatelna@mucl.cz](mailto:podatelna@mucl.cz) • ID DS: bkfb3p



činnosti, kontrola plynárenského zařízení a plynovodních přípojek. Kontrolu provede příslušná provozní oblast (formulář a kontakt naleznete na [www.gridservices.cz](http://www.gridservices.cz) nebo NONSTOP zákaznická linka 800 11 33 55). Při žádosti uveďte žadatel naší značku (číslo jednací) uvedenou v úvodu tohoto stanoviska. Povinnost kontroly se vztahuje i na plynárenské zařízení, které nebyla odhalena. O provedené kontrole bude sepsán protokol. Bez provedené kontroly nesmí být plynárenské zařízení a plynovodní přípojky zasypány. V případě, že nebudou dodrženy výše uvedené podmínky, je stavebník povinen na základě výzvy provozovatele plynárenského zařízení a plynovodních přípojek, nebo jeho zástupce doložit průkaznou dokumentaci o nepoškození plynárenského zařízení a plynovodních přípojek během výstavby nebo provést na své náklady kontrolní sondy v místě styku stavby s plynárenským zařízením a plynovodními přípojkami.

11) Plynárenské zařízení a plynovodní přípojky budou před zásypem výkopu řádně podsypány a absypány těženým pískem, bude provedeno zhutnění a bude osazena výstražná fólie žluté barvy, vše v souladu s ČSN EN 12007-1-4, TPG 702 01, TPG 702 04.

12) Neprodleně po skončení stavební činnosti budou řádně osazeny všechny poklapy a nadzemní prvky plynárenského zařízení a plynovodních přípojek.

13) Poklapy uzávěrů a ostatních armatur na plynárenském zařízení a plynovodních přípojkách, vč. hlavních uzávěrů plynu (HUP) na odběrném plynovém zařízení udržovat stále přístupné a funkční po celou dobu trvání stavební činnosti.

14) Případné zřizování staveniště, skladování materiálů, stavebních strojů apod. bude realizováno mimo ochranné pásmo plynárenského zařízení a plynovodních přípojek (není-li ve stanovisku uvedeno jinak).

15) Bude zachována hloubka uložení plynárenského zařízení a plynovodních přípojek (není-li ve stanovisku uvedeno jinak).

16) Při použití nákladních vozidel, stavebních strojů a mechanismů zabezpečit případný přejezd přes plynárenské zařízení a plynovodní přípojky uložením panelů v místě přejezdu plynárenského zařízení.

Platí pouze pro území vyznačené v příloze tohoto stanoviska a to 24 měsíců ode dne jeho vydání.

V případě dotčení pozemku v majetku společnosti GasNet, s.r.o. je třeba dále projednat smluvní vztah k tomuto pozemku. Kontakt na projednání naleznete na adrese [www.gasnet.cz/cs/kontaktni-system/](http://www.gasnet.cz/cs/kontaktni-system/), činnost "Smluvní vztahy - pozemky a budovy plynárenských zařízení", případně na NONSTOP zákaznické lince 800 11 33 55.

Za správnost a úplnost dokumentace předložené s žádostí včetně jejího souladu s platnými předpisy plně zodpovídá její zpracovatel. Stanovisko nenahrazuje případná další stanoviska k jiným částem stavby.

V případě další korespondence nebo jednání (např. změna stavby) uvádějte naši značku - 5002133255 a datum tohoto stanoviska. Kontakty jsou k dispozici na [www.gridservices.cz](http://www.gridservices.cz) nebo NONSTOP zákaznická linka 800 11 33 55.

66. Budou splněny podmínky společností GridServices, s. r. o., uvedené ve stanovisku k plynárenskému zařízení zn.: 5002132736 ze dne 23.04.2020:

Provozovatel distribuční soustavy (PDS) souhlasí s vydáním rozhodnutí a povolení stavby dále uvedeného plynárenského zařízení a plynovodních přípojek (dále jen "PZ").

Stavba PZ bude realizována a dokončena v souladu se Smlouvou o zajištění přeložky plynárenského zařízení a úhradě nákladů s ní spojených č. 4000220815, uzvřenou mezi Provozovatelem distribuční soustavy a investorem.

a) Stávající PZ:

STL plynovod (PE dn / ocel DN): ocel

Dimenze: 250

STL plynovod (PE dn / ocel DN): ocel

Dimenze: 80

STL plynovod (PE dn / ocel DN): PE

Dimenze: 90

Vlastník plynovodů: GasNet, s.r.o.

b) Nově budované PZ:

STL plynovod (PE 100 s ochranným pláštěm, dn90): 36,4 m

Způsob odstavení stávajících plynovodů a napojení nově budovaného plynovodu bude určen v technologickém postupu propoje, který bude odsouhlasen místřem okrsku GridServices s.r.o.

Toto stanovisko se týká POUZE plynárenské části stavby.

V rámci dalšího projednání a realizace výše uvedené stavby PZ požadujeme dodržet tyto podmínky:

1. Stavba PZ musí být realizována podle odsouhlasené projektové dokumentace (dále jen "PD") a v souladu s platnými právními předpisy a platnými ČSN-EN, TPG, TIN, Technickými požadavky provozovatele distribuční soustavy. Technické požadavky provozovatele distribuční soustavy naleznete na: <http://www.gasnet.cz/cs/technicke-dokumenty/>.

Adresa úřadu:

náměstí T. G. Masaryka č. p. 1 • 470 36 Česká Lípa

fax: +420 487 881 177 • IČ: 00260428 • DIČ: CZ00260428

<http://www.mucl.cz> • e-mail: [podatelna@mucl.cz](mailto:podatelna@mucl.cz) • ID DS: bkfb3p

25/44

2. Zhotovitel stavby PZ je povinen nejméně 5 pracovních dnů před zahájením prací nahlásit zahájení stavby provedením registrace stavby na adrese <https://dpo.gasnet.cz/uzivatel/prihlaseni>. Zhotovitel obdrží po registraci stavby z centrální adresy jedinečné identifikační číslo stavby, které je povinen uvádět na všech dokladech souvisejících se stavbou.

3. Stavbu PZ a propojovací práce na stávající PZ smí provádět zhotovitel certifikovaný v rozsahu dle TPG 923 01. Certifikát musí odpovídat typu PZ a prováděné činnosti.

4. Před záhozem potrubí bude provedeno geodetické zaměření stavby a polohapisných prvků. Bude vyhotovena geodetická dokumentace skutečného provedení stavby PZ dle směrnice provozovatele distribuční soustavy - Dokumentace distribuční soustavy (Zaměření plynárenského zařízení a vyhotovení digitální technické mapy v jeho okolí). Geodetická směrnice je k dispozici na <http://www.gasnet.cz/cs/technicke-dokumenty/>. Upozorňujeme, že geodetická dokumentace skutečného provedení stavby PZ zpracovaná dle uvedené směrnice bude vyžadována při odevzdání a převzetí stavby PZ.

5. Termín zahájení přejímacího řízení je nutné dohodnout s příslušným technikem realizace staveb, který na dané stavbě provádí dohled. V případě přejímký samostatně budované plynovodní přípojky nebo přeložky samostatné přípojky, zhotovené v režimu Technický partner PDS se provádí pouze elektronicky na adrese <https://www.gasnet.cz/cs/prejimka-dokumentace/>.

6. Při přejímkce stavby bude předána dokumentace stavby PZ dle platných TPG. Seznam dokladů je k dispozici na <http://www.gasnet.cz/cs/technicke-dokumenty/>.

7. Propojení stavby PZ s distribuční soustavou může být realizováno až po vydání souhlasu PDS s vpuštěním plynu.

8. Toto stanovisko včetně schválené PD musí být k dispozici na stavbě PZ.

9. V případě stavby nového VTL plynovodu nebo VTL přípojky (navá plynofikace) je investor (stavebník) povinen v souladu se zák. č. 458/2000 Sb., Energetický zákon, v platném znění, již v rámci územního řízení požádat Ministerstvo průmyslu a obchodu ČR o udělení příslušné autorizace. Na přeložky stávajících VTL plynovodů (VTL přípojek) se tato povinnost nevztahuje.

10. Stavebník je povinen dodržet podmínky stanovené vlastníky a správci pozemků dotčených stavbou. Plynárenské zařízení a plynovodní přípojky jsou dle ust. § 2925 zákona č. 89/2012 Sb., občanského zákoníku, provozovány jako zařízení zvlášť nebezpečné a z tohoto důvodu jsou chráněny ochranným pásmem dle zákona č. 458/2000 Sb. ve znění pozdějších předpisů.

Nedodržení podmínek uvedených v tomto stanovisku zakládá odpovědnost stavebníka za vzniklé škody.

Rozsah ochranného pásma je stanoven v zákoně 458/2000 Sb. ve znění pozdějších předpisů.

Při realizaci uvedené stavby budou dodrženy podmínky pro provádění stavební činnosti:

1) Za stavební činnosti se pro účely tohoto stanoviska považují všechny činnosti prováděné v ochranném pásmu plynárenského zařízení a plynovodních přípojek (tzn. i bezvýkopové technologie a terénní úpravy) a činnosti mimo ochranné pásmo, pokud by takové činnosti mohly ohrozit bezpečnost a spolehlivost plynárenského zařízení a plynovodních přípojek (např. trhačí práce, sesuvy půdy, vibrace apod.).

2) Stavební činnosti je možné realizovat pouze při dodržení podmínek stanovených v tomto stanovisku. Nebudou-li tyto podmínky dodrženy, budou stavební činnosti považovány dle § 68 zákona č. 458/2000 Sb. ve znění pozdějších předpisů za činnost bez našeho předchozího souhlasu. Při každé změně projektu nebo stavby (zejména trasy navrhovaných inženýrských sítí) je nutné požádat o nové stanovisko k této změně.

3) Před zahájením stavební činnosti bude provedeno vytyčení trasy a přesné určení uložení plynárenského zařízení a plynovodních přípojek. Vytyčení trasy provede příslušná provozní oblast (formulář a kontakt naleznete na [www.gridservices.cz](http://www.gridservices.cz) nebo NONSTOP zákaznická linka 800 11 33 55). Při žádosti uvede žadatel naši značku (číslo jednací) uvedenou v úvodu tohoto stanoviska. O provedeném vytyčení trasy bude sepsán protokol. Přesné určení uložení plynárenského zařízení a plynovodních přípojek je povinen provést stavebník na svůj náklad. Bez vytyčení trasy a přesného určení uložení plynárenského zařízení a plynovodních přípojek stavebníkem nesmí být vlastní stavební činnosti zahájeny. Vytyčení plynárenského zařízení a plynovodních přípojek považujeme za zahájení stavební činnosti.

4) Bude dodržena mj. ČSN 73 6005, TPG 702 04, zákon č. 458/2000 Sb. ve znění pozdějších předpisů, případně další předpisy související s uvedenou stavbou.

5) Pracovníci provádějící stavební činnosti budou prakticky seznámeni s polohou plynárenského zařízení a plynovodních přípojek, rozsahem ochranného pásma a těmito podmínkami.

6) Při provádění stavební činnosti, vč. přesného určení uložení plynárenského zařízení je stavebník povinen učinit taková opatření, aby nedošlo k poškození plynárenského zařízení a plynovodních přípojek nebo avlivnění jejich bezpečnosti a spolehlivosti provozu. Nebude použito nevhodného nářadí, zemina bude těžena pouze ručně bez použití pneumatických, elektrických, bateriových a motorových nářadí.

7) Odkryté plynárenské zařízení a plynovodní přípojky budou v průběhu nebo při přerušení stavební činnosti řádně zabezpečeny proti jejich poškození.

#### Adresa úřadu:

náměstí T. G. Masaryka č. p. 1 • 470 36 Česká Lípa  
fax: +420 487 881 177 • IČ: 00260428 • DIČ: CZ00260428  
<http://www.mucl.cz> • e-mail: [podatelna@mucl.cz](mailto:podatelna@mucl.cz) • ID DS: bkfb3p

8) V případě použití bezvýkopových technologií (např. protlaku) bude před zahájením stavební činnosti provedeno úplné obnažení plynárenského zařízení a plynovodních přípojek v místě křížení na náklady stavebníka. V případě, že nebude tato podmínka dodržena, nesmí být použita bezvýkopová technologie.

9) Stavebník je povinen neprodleně oznámit každé i sebemenší poškození plynárenského zařízení nebo plynovodních přípojek (vč. izolace, signalizačního vodiče, výstražné fólie atd.) na telefon 1239.

10) Před provedením zársypu výkopu bude provedena kontrola dodržení podmínek stanovených pro stavební činnosti, kontrola plynárenského zařízení a plynovodních přípojek. Kontrolu provede příslušná provozní oblast (formulář a kontakt naleznete na [www.gridservices.cz](http://www.gridservices.cz) nebo NONSTOP zákaznická linka 800 11 33 55). Při žádosti uvede žadatel naši značku (číslo jednací) uvedenou v úvodu tohoto stanoviska. Povinnost kontroly se vztahuje i na plynárenské zařízení, které nebylo odhaleno. O provedené kontrole bude sepsán protokol. Bez provedené kontroly nesmí být plynárenské zařízení a plynovodní přípojky zasypány. V případě, že nebudou dodrženy výše uvedené podmínky, je stavebník povinen na základě výzvy provozovatele plynárenského zařízení a plynovodních přípojek, nebo jeho zástupce doložit průkaznou dokumentaci o nepoškození plynárenského zařízení a plynovodních přípojek během výstavby nebo provést na své náklady kontrolní sondy v místě styku stavby s plynárenským zařízením a plynovodními přípojkami.

11) Plynárenské zařízení a plynovodní přípojky budou před zársypem výkopu řádně podsypány a obsypány těženým pískem, bude provedeno zhutnění a bude osazena výstražná fólie žluté barvy, vše v souladu s ČSN EN 12007-1-4, TPG 702 01, TPG 702 04.

12) Neprodleně po skončení stavební činnosti budou řádně osazeny všechny poklapy a nadzemní prvky plynárenského zařízení a plynovodních přípojek.

13) Poklapy uzávěrů a ostatních armatur na plynárenském zařízení a plynovodních přípojkách, vč. hlavních uzávěrů plynu (HUP) na odběrném plynovém zařízení udržovat stále přístupné a funkční po celou dobu trvání stavební činnosti.

14) Případné zřizování staveniště, skladování materiálů, stavebních strojů apod. bude realizováno mimo ochranné pásmo plynárenského zařízení a plynovodních přípojek (není-li ve stanovisku uvedeno jinak).

15) Bude zachována hloubka uložení plynárenského zařízení a plynovodních přípojek (není-li ve stanovisku uvedeno jinak).

16) Při použití nákladních vozidel, stavebních strojů a mechanismů zabezpečit případný přejezd přes plynárenské zařízení a plynovodní přípojky uložení panelů v místě přejezdu plynárenského zařízení.

Toto stanovisko platí pouze pro území a stavební objekty vyznačené v předložené dokumentaci o to 24 měsíců ode dne jeho vydání.

V případě dotčení pozemku v majetku společnosti GasNet, s.r.o. je třeba dále projednat smluvní vztah k tomuto pozemku. Kontakt na projednání naleznete na adrese [www.gasnet.cz/cs/kontaktni-system/](http://www.gasnet.cz/cs/kontaktni-system/), činnost "Smluvní vztahy - pozemky a budovy plynárenských zařízení", případně na NONSTOP zákaznické lince 800 11 33 55.

Za správnost a úplnost dokumentace předložené s žádostí včetně jejího souladu s platnými předpisy plně zodpovídá její zpracovatel. Stanovisko nenahrazuje případná další stanoviska k jiným částem stavby.

V případě další korespondence nebo jednání (např. změna stavby) uvádějte naši značku - 5002132736 a datum tohoto stanoviska. Kontakty jsou k dispozici na [www.gridservices.cz](http://www.gridservices.cz) nebo NONSTOP zákaznická linka 800 11 33 55.

67. Budou splněny podmínky společnosti Severočeské vodovody a kanalizace, a. s., uvedené ve vyjádření zn.: O18610289255/ÚTPCL/Ps ze dne 01.11.2018:

- 1) Vlastnictví vodovodu nebo kanalizace se po provedení přeložky nemění.
- 2) Pažadujeme, aby rozhodnutí o udělení stavebního povolení stavby přeložky bylo dle zákona č. 274/2001 Sb. o vodovodech a kanalizacích, ve znění pozdějších předpisů, dle § 24 odst. 4 uděleno vlastníkovi přeložky společnosti SVS, a. s., případně zmocněnému zástupci vlastníka.
- 3) Před zahájením řízení o užívání stavby (kolaudačním řízením) přeložky je nezbytné, aby investor stavby uzavřel na své vlastní náklady smlouvu o zřízení služebnosti inženýrské sítě (práva věcného břemene) ve prospěch SVS jako oprávněného, o to ve všech případech, kde liniová a s ními související VH zařízení leží na pozemcích, které nejsou ve vlastnictví SVS (či požadovaném budoucím vlastnictví SVS - nadzemní objekty o objekty v oplocení) dle pokynů provozovatele.
- 4) V rámci zahájeného řízení o užívání stavby (kolaudace) přeložky zpracuje provozovatel návrh Zápisu o předání a převzetí přeložky do majetku SVS a předá jej k odsouhlasení a podpisu investorovi a SVS.
- 5) Stavebník přeložky, je povinen předat vlastníkovi vodovodu nebo kanalizace dokončenou stavbu neprodleně poté, co nastaly právní účinky kolaudačního souhlasu. V případě, že tak neučiní, hrozí mu pokuta dle zákona č. 274/2001 Sb. o vodovodech a kanalizacích, ve znění pozdějších předpisů, dle § 32 odst. 6 a § 33 odst. 8.

- 6) *Náklady na zřízení nových přípojek nebo jejich prodloužení jsou vyvolány změnou trasy vodovodu nebo kanalizace a budou hrazeny osobou, která změnu trasy vodovodu anebo kanalizace vyvolala.*
- 7) *Před zahájením kolaudace stavby přeložky požadujeme předložit doklady a dokumenty:*  
*V případě staveb vodovodů, zejména:*
- 1. Protokol k tlakové zkoušce o průběhu a výsledku zkoušky, podepsaný pracovníkem SČVK, včetně zápisu ve stavebním deníku.*
  - 2. Protokol o provedení zkoušky funkčnosti signalizačního vodiče či lanka, podepsaný pracovníkem SČVK, včetně zápisu ve stavebním deníku.*
  - 3. Protokol o provedení zkoušky funkčnosti všech použitých armatur, podepsaný pracovníkem SČVK, včetně zápisu ve stavebním deníku.*
  - 4. Protokol o provedení dezinfekce. Dezinfekce bude prováděna v závislosti na materiálu potrubí a době dezinfekce nového potrubí od min. 5 hodin, max. 24 hodin. Hodnota volného chloru musí v průběhu dezinfekce dosahovat hodnoty 1 mg/l.*
  - 5. Protokol o provedení proplachu, kdy proplach potrubí bude prováděn:*
    - u DN < 150 - minimálně pětinásobkem objemu nového řádu,*
    - u DN ≥ 150 - minimálně trojnásobkem objemu nového řádu.*
  - 6. Případně doklad o provedené zkoušce průchodnosti potrubí.*
  - 7. Protokol o provedeném akreditovaném odběru a protokol o provedeném akreditovaném laboratorním rozboru vzorku vody.*
  - 8. Doklady k použitým materiálům (atesty, prohlášení o shodě, certifikáty).*
  - 9. Výsledky hutnicích zkoušek zásypů.*
  - 10. Revizní zprávy včetně protokolu vnějších vlivů, záruční listy.*
  - 11. Dokumentaci geodetického zaměření skutečného provedení vodovodu včetně přípojek v souladu s vyhláškou č. 499/2006 Sb., o dokumentaci staveb a dle požadavků provozovatele písemně i v elektronické podobě před záhozem v souřadnicovém systému S-JTSK a výškovém systému (Bpv), ve formátu Microstation V.7 ("dgn") na CD.*
  - 12. Kompletní dokumentaci skutečného provedení díla (technická zpráva, situace, podélné profily, kladečské schéma, dílenské výkresy atd.) v písemné a elektronické podobě.*
  - 13. Stavební deník se záznamem nebo zápisy o kontrolách pracovníků SČVK při stavbě (kontrola podsypů, uložení potrubí, zásypů, zápis o provedeném proplachu, dezinfekci a akreditovaném odběru vzorku vody apod.) - podepsaná pracovníkem SČVK.*
  - 14. Uzavřené a vložené smlouvy - služebnost inž. sítě.*
  - 15. Provozní řád zařízení či návrh provozního řádu zpracovaný dle platné legislativy, odsouhlasený SČVK, a vlastníkem VHI v tištěné a elektronické podobě.*
  - 16. Fotodokumentace v elektronické podobě.*
  - 17. Protokol o kontrole značení orientačními tabulemi dle příslušné CSN podepsaný pracovníkem SČVK, včetně zápisu ve stavebním deníku.*
  - 18. Protokol o předání stavby mezi Investarem (ob jednatelem) a zhotovitelem (dodavatelem) v případě předání VHI do majetku SVS, a.s.*
  - 19. Případně další dokumenty vytypované z podmínek všech vydaných povolení a vyjádření.*
  - 20. V případě výstavby vodovodního řádu včetně vodovodních přípojek*
  - 21. Revize všech vodovodních přípojek dle DSP, vyhotovené pracovníkem SČVK.*
  - 22. Sepsané smlouvy na dodávku vody s odloženou účinností na všechny vodovodní přípojky dle DSP.*

*Předmětná stavba se nachází v ochranném pásmu vodních zdrojů II. stupně (OPVZ) Kvítkov KV-1, které je ve správě Severočeských vodovodů a kanalizací, a. s.:*

- Veškeré činnosti spojené s realizací předmětné stavby a hospodařením v této oblasti musí probíhat tak, aby nedošlo ohrožení podzemních vod (ztráta či změna vydatnosti, kvality apod.) a dále tak, aby nedošlo ke zhoršení jejich využitelnosti pro vodárenské účely.*
- Hospodaření v zájmové oblasti, realizace a následně provozováním staveb se musí řídit podmínkami pro hospodaření v OPVZ z nichž uvádíme:*

*Vybraná omezení a zákazy platné pro OPVZ II. stupně čt.:*

- V tomto území je nutné vyloučení vsakování vod nebo jiných látek, které by mohly mít negativní vliv na jakost podzemních vod.*
- Zákaz skládování rozpustných průmyslových hnojiv, vápna - hořčinatých substrátů.*
- Zákaz ničení plevelů chemickými postřiky.*

**Adresa úřadu:**

náměstí T. G. Masaryka č. p. 1 • 470 36 Česká Lípa  
fax: +420 487 881 177 • IČ: 00260428 • DIČ: CZ00260428  
<http://www.mucl.cz> • e-mail: [podatelna@mucl.cz](mailto:podatelna@mucl.cz) • ID OS: bkbfe3p

- *Dopravní prostředky musí být zabezpečeny proti úniku ropných látek (parkování pouze na plochách zabezpečených proti úniku ropných látek do horninového prostředí - plochy vybavené vhodným čistícím zařízením odpadních vod, např. sorpční fólií).*
- *Při ošetření zeleně používat ekologicky šetrné prostředky určené pro manipulaci v ochranných pásmech vodních zdrojů.*
- *Zákaz zakládání skládek.*
- *Zákaz používání pesticidů.*
- *Zákaz skladování PHM, či jiných látek nebezpečným podzemním vodám.*
- *Je nepřipustné silážování.*
- *Zákaz mytí a údržby osobních aut a mechanizačních prostředků (lze provádět pouze na vyhrazených a zpevněných plochách, vybavených vhodným čistícím zařízením odpadních vod).*

*Správním orgánem kompetentním v rozhodování o přípustnosti realizace předmětného záměru v OPVZ je příslušný vodoprávní úřad v České Lípě.*

*Upozorňujeme, že v případě způsobení škody na zdrojích podzemní vody, které naše společnost využívá pro zásobování obyvatelstva pitnou vodou, (ztráta či změna vydatnosti) realizací či následným užíváním plánovaného záměru, budeme požadovat odpovídající náhrady.*

*Jakákoliv změna dokumentace k stavebnímu řízení musí být znovu předložena provozovateli k posouzení.*

*Do doby předání všech dokladů ke kolaudaci a vypařování služebnosti inženýrské sítě nemohou být na přeložený řad napojené žádné další nové přípojky (odběrná místa).*

*Před zahájením realizace stavby požadujeme předložit dokumentaci pro provádění stavby v elektronické podobě k posouzení.*

*Technické standardy voda hospodářských staveb Severočeské vodárenské společnosti a. s. jsou k dispozici na [www.svs.cz](http://www.svs.cz). Obecné technické podmínky pro zpracování projektové dokumentace jsou k dispozici na [www.scvk.cz](http://www.scvk.cz).*

68. Stavba bude dokončena do 31.12.2022.

69. Stavební povolení pozbývá platnosti, jestliže stavba nebyla zahájena do 2 let ode dne, kdy nabylo právní moci. Dobu platnosti stavebního povolení může stavební úřad prodloužit na odůvodněnou žádost stavebníka podanou před jejím uplynutím.

70. Stavba může být užívána pouze na základě kolaudačního souhlasu v souladu s ustanovením § 122 stavebního zákona.

71. Po úplném dokončení stavby podá stavebník žádost o kolaudační souhlas v souladu s ustanovením § 18i vyhlášky č. 503/2006 Sb., kterou se provádějí některá ustanovení stavebního zákona ve věcech stavebního řádu, Příloha č. 12. Pro vydání kolaudačního souhlasu stavebník opatří geodetické zaměření skutečného provedení stavby, zápis o odevzdání a převzetí stavby, geometrický plán, pokud je stavba předmětem evidence v katastru nemovitostí, odsouhlasený katastrálním úřadem pro Liberecký kraj, katastrálním pracovištěm Česká Lípa, projekt skutečného provedení, došlo-li k odchylkám proti stavebnímu povolení, závazná stanoviska dotčených orgánů státní správy k užívání stavby vyžadovaná zvláštními právními předpisy včetně ověření příslušného dotčeného orgánu o provedení náhradní výsadby, vyjádření správců sítí, certifikáty na použité materiály, doklad příp. prohlášení zhotovitele k likvidaci odpadů, prohlášení zhotovitele a technického dozoru investora o provedení stavby dle ověřené projektové dokumentace a podmínek stavebního povolení, rozhodnutí o uložení sítí na dobu životnosti, stanovení místní úpravy provozu na pozemních komunikacích, mostní list, První hlavní mostní prohlídku, geodetické zaměření a revizi VD, geodetické zaměření, tlakovou zkoušku a revizi plynárenského zařízení, geodetické zaměření a tlakovou zkoušku vodovodu, apod.

Toto rozhodnutí navazuje na následující stanoviska:

- Koordinované závazné stanovisko Městský úřad v České Lípě, odbor životního prostředí, náměstí T. G. Masaryka č. p. 1, 470 36 Česká Lípa, zn.: MUCL/84588/2018 ze dne 03.08.2018.
- Stanovisko Policie České republiky, Krajské ředitelství policie Libereckého kraje, dopravní inspektorát, Pod Holým vrchem 1734, 470 80 Česká Lípa, č. j.: KRPL-70106-2/ČI-2018-180106-06 ze dne 08.08.2018.
- Stanovisko Hasičský záchranný sbor Libereckého kraje, územní odbor Česká Lípa, se sídlem Karla Poláčka 3152, 470 01 Česká Lípa, č. j.: HSLI-1699-2/CL-PS-2018 ze dne 12.07.2018.
- Závazné stanovisko Krajská hygienická stanice Libereckého kraje, Územní pracoviště Česká Lípa, ul. 5. května 813, 470 42 Česká Lípa, č. j. KHS LB 14292/2018 ze dne 11.07.2018.

Adresa úřadu:

náměstí T. G. Masaryka č. p. 1 • 470 36 Česká Lípa

fax: +420 487 881 177 • IČ: 00260428 • DIČ: CZ00260428

<http://www.mucl.cz> • e-mail: [podatelna@mucl.cz](mailto:podatelna@mucl.cz) • ID DS: bkfb3p

- Souhlasné stanovisko Ministerstvo obrany ČR, sekce nakládání s majetkem, odbor ochrany územních zájmů, Tychonova 1, 160 01 Praha 6, zn.: ÚP-497/20-700-2017 ze dne 21.11.2017.
- Závazné souhlasné stanovisko Ministerstvo obrany ČR, sekce nakládání s majetkem, odbor ochrany územních zájmů, Tychonova 1, 160 01 Praha 6, zn.: 103436/2018-1150-OÚZ-LIT ze dne 07.08.2018.
- Stanovisko Agentura logistiky, regionální středisko vojenské dopravy Hradec Králové, Velké náměstí 33, 500 01 Hradec Králové, č. j. MO 185984/2018-5512HK ze dne 02.07.2018.
- Souhlas dopravního úřadu se stavbou Krajský úřad Libereckého kraje, odbor dopravy, U Jezu 642/2a, 461 80 Liberec 2, č. j. KULK 81945/2018/276.4/Ls ze dne 10.10.2018.
- Stanovisko Krajský úřad Libereckého kraje, odbor životního prostředí a zemědělství, U Jezu 642/2a, 461 80 Liberec 2, č. j. KULK 82679/2018 ze dne 31.10.2018.
- Závazné stanovisko ke kácení Městský úřad v České Lípě, odbor životního prostředí, ochrana přírody, náměstí T. G. Masaryka č. p. 1, 470 36 Česká Lípa, zn.: MUCL/134091/2018 ze dne 10.12.2018.
- Rozhodnutí o povolení kácení Obecní úřad Stvolínky, Stvolínky 53, 471 02 Stvolínky, zn. STV-436/2018 ze dne 21.11.2018.
- Souhrnné stanovisko ke stavbě Městský úřad v České Lípě, odbor rozvoje města a investic a odbor správy majetku, náměstí T. G. Masaryka č. p. 1, 470 36 Česká Lípa, zn.: MUCL/32314/2019 ze dne 03.05.2019.
- Závazné stanovisko Městský úřad v České Lípě, odbor životního prostředí, ochrana ZPF, náměstí T. G. Masaryka č. p. 1, 470 36 Česká Lípa, zn.: MUCL/40925/2019 ze dne 16.04.2019 (trvalé odnětí).
- Závazné stanovisko Městský úřad v České Lípě, odbor životního prostředí, vodoprávní úřad, náměstí T. G. Masaryka č. p. 1, 470 36 Česká Lípa, zn.: MUCL/135372/2018 ze dne 12.12.2018.
- Rozhodnutí Městský úřad v České Lípě, odbor životního prostředí, státní správa lesů, náměstí T. G. Masaryka č. p. 1, 470 36 Česká Lípa, zn.: MUCL/50014/2019 ze dne 13.05.2019 (odnětí pozemků určených k plnění funkcí lesa).
- Stanovisko ke stavbě Krajský úřad Libereckého kraje, odbor dopravy, U Jezu 642/2a, 461 80 Liberec 2, č. j. KULK 33268v/2019/280.3/Pp ze dne 10.05.2019.
- Závazné stanovisko Drážní úřad, stavební sekce – územní odbor Praha, Wilsonova 300/8, 121 06 Praha 2, zn.: DUCR-20887/19/PI ze dne 18.04.2019.

#### Odůvodnění:

Městský úřad v České Lípě, odbor dopravy, jako příslušný speciální stavební úřad podle ustanovení § 40 odst. 4 písm. a) zákona o pozemních komunikacích, podle ustanovení § 15 a § 94j stavebního zákona a v souladu s ustanovením § 61 odst. 1 zákona o obcích, obdržel dne 04.10.2018 žádost stavebníka, Krajské správy silnic Libereckého kraje, p. o., IČ: 709 46 078, se sídlem České mládeže 632/32, 460 06 Liberec 6, zastoupeného obchodní firmou SUDOP PRAHA a.s., IČ: 257 93 349, se sídlem Oišanská 2643/1a, 130 80 Praha 3 – Žižkov, zastoupenou obchodní firmou AFRY CZ s.r.o., IČ: 453 06 605, se sídlem Magistrů 1275/13, 140 00 PRAHA 4 – Michle, o vydání společného povolení na stavbu a stavební úpravy pod názvem: „Silnice III/2624 Česká Lípa – Kozly, rekonstrukce silnice“. Ve smyslu ustanovení § 94o stavebního zákona podanou žádost a připojené podklady přezkoumal a projednal a ověřil rovněž účinky budoucího užívání.

#### K žádosti stavebník předložil:

- Plná moc Krajská správa silnic Libereckého kraje, p. o. / SUDOP PRAHA a.s.
- Plná moc SUDOP PRAHA a.s. / AF-CITYPLAN s.r.o.
- Seznam dokladů.
- Projektová dokumentace – 6 paré č. 1 až 6, číslo zakázky 17 274 202, vyhotoveno 06/2018, stupeň DUR + DSP.

#### Závazná stanoviska dotčených orgánů státní správy:

- Koordinované závazné stanovisko Městský úřad v České Lípě, odbor životního prostředí, náměstí T. G. Masaryka č. p. 1, 470 36 Česká Lípa, zn.: MUCL/84588/2018 ze dne 03.08.2018.
- Stanovisko Policie České republiky, Krajské ředitelství policie Libereckého kraje, dopravní inspektorát, Pod Holým vrchem 1734, 470 80 Česká Lípa, č. j.: KRPL-70106-2/ČJ-2018-180106-06 ze dne 08.08.2018.
- Stanovisko Hasičský záchraný sbor Libereckého kraje, územní odbor Česká Lípa, se sídlem Karla Poláčka 3152, 470 01 Česká Lípa, č. j.: HSLI-1699-2/CL-PS-2018 ze dne 12.07.2018.
- Závazné stanovisko Krajská hygienická stanice Libereckého kraje, Územní pracoviště Česká Lípa, ul. 5. května 813, 470 42 Česká Lípa, č. j. KHSLB 14292/2018 ze dne 11.07.2018.
- Souhlasné stanovisko Ministerstvo obrany ČR, sekce nakládání s majetkem, odbor ochrany územních zájmů, Tychonova 1, 160 01 Praha 6, zn.: ÚP-497/20-700-2017 ze dne 21.11.2017.

#### Adresa úřadu:

náměstí T. G. Masaryka č. p. 1 • 470 36 Česká Lípa  
fax: +420 487 881 177 • IČ: 00260428 • DIČ: CZ00260428  
<http://www.mucl.cz> • e-mail: [podatelna@mucl.cz](mailto:podatelna@mucl.cz) • ID DS: bkfb3p

- Závazné souhlasné stanovisko Ministerstvo obrany ČR, sekce nakládání s majetkem, odbor ochrany územních zájmů, Tychonova 1, 160 01 Praha 6, zn.: 103436/2018-1150-OÚZ-LIT ze dne 07.08.2018.
- Stanovisko Agentura logistiky, regionální středisko vojenské dopravy Hradec Králové, Velké náměstí 33, 500 01 Hradec Králové, č. j. MO 185984/2018-5512HK ze dne 02.07.2018.
- Souhlas dopravního úřadu se stavbou Krajský úřad Libereckého kraje, odbor dopravy, U Jezu 642/2a, 461 80 Liberec 2, č. j. KULK 81945/2018/276.4/Ls ze dne 10.10.2018.

Stanoviska správců sítí a stanoviska dalších účastníků řízení:

- Souhlasy vlastníků dotčených pozemků se stavebním záměrem – 16x A4 (nepovinné).
- Vyjádření k existenci Povodí Ohře, státní podnik, Bezručova 4219, 430 03 Chomutov, zn.: POH/23194/2018-2 ze dne 28.05.2018.
- Vyjádření ke stavbě Povodí Ohře, státní podnik, Bezručova 4219, 430 03 Chomutov, zn.: POH/29986/2018-2/301100 ze dne 25.07.2018.
- Stanovisko k PD Národní institut pro integraci osob s omezenou schopností pohybu a orientace České republiky, o. s., (NIPI ČR, o. p. s.), Havlíčkova 4481/44, 586 01 Jihlava 1, zn.: 003180028 ze dne 16.07.2018.
- Souhrnné stanovisko k existenci Správa železniční dopravní cesty s. o., U Fotochemy 259/1, 501 01 Hradec Králové, č. j.: 22089/2017-SŽDC-OR HKR-NT ze dne 20.11.2017.
- Souhrnné stanovisko k územnímu a stavebnímu řízení Správa železniční dopravní cesty s. o., U Fotochemy 259/1, 501 01 Hradec Králové, č. j.: 20732/2018-SŽDC-OR HKR-NT ze dne 19.07.2018.
- Stanovisko Lesy České republiky, s. p., Přemyslova 1106/19, 500 08 Hradec Králové, Lesní správa Česká Lípa, Pod Holým vrchem 3247, 470 01 Česká Lípa, č. j.: LCR239/001197/2018 ze dne 17.05.2018.
- Stanovisko Lesy České republiky, s. p., Přemyslova 1106/19, 500 08 Hradec Králové, Lesní správa Česká Lípa, Pod Holým vrchem 3247, 470 01 Česká Lípa, č. j.: LCR239/001564/2018 ze dne 12.07.2018.
- Vyjádření k existenci Obec Sosnová, Sosnová 35, 470 01 Sosnová, č. j. OÚS 136/2017 ze dne 07.11.2017.
- Vyjádření ke stavbě Obec Sosnová, Sosnová 35, 470 01 Sosnová, bez č. j. ze dne 18.07.2018.
- Vyjádření k existenci Obec Kvítkov, Kvítkov 57, 470 02 Kvítkov, č. j. KVT-306/2017 ze dne 09.11.2017.
- Vyjádření ke stavbě Obec Kvítkov, Kvítkov 57, 470 02 Kvítkov, č. j. KVT-175/2018 ze dne 31.08.2018.
- Vyjádření k existenci Obec Kozly, Kozly 93, 470 02 Kozly, č. j. OÚK/137/2017 ze dne 09.11.2017.
- Vyjádření ke stavbě Obec Kozly, Kozly 93, 470 02 Kozly, č. j. OÚK/148/18 ze dne 24.08.2018.
- Vyjádření k existenci Obec Stvolínky, Stvolínky 53, 471 02 Stvolínky, zn. STV-505/2017 ze dne 20.11.2017.
- Vyjádření ke stavbě Obec Stvolínky, Stvolínky 53, 471 02 Stvolínky, bez zn. ze dne 10.07.2018.
- Vyjádření k existenci Městys Holany, Holany 43, 470 02 Česká Lípa 2, č. j. ÚMH/822/17 ze dne 07.11.2017.
- Sdělení o existenci ČEZ Distribuce, a. s., Teplická 874/8, 405 02 Děčín, Děčín IV-Podmokly, zn.: 0100832475 ze dne 09.11.2017.
- Souhlas s umístěním stavby a s prováděním činností v ochranném pásmu elektrického zařízení ČEZ Distribuce, a. s., Teplická 874/8, 405 02 Děčín, Děčín IV-Podmokly, zn.: LB / 328 / 18 / OP ze dne 23.07.2018.
- Sdělení o existenci Telco Pro Services, a. s., Duhová 1531/3, 140 00 Praha 4 - Michle, zn.: 0200672231 ze dne 07.11.2017.
- Sdělení o existenci Telco Pro Services, a. s., Duhová 1531/3, 140 00 Praha 4 - Michle, zn.: 0200672233 ze dne 07.11.2017.
- Sdělení o existenci Telco Pro Services, a. s., Duhová 1531/3, 140 00 Praha 4 - Michle, zn.: 0200672238 ze dne 07.11.2017.
- Sdělení o existenci Telco Pro Services, a. s., Duhová 1531/3, 140 00 Praha 4 - Michle, zn.: 0200672243 ze dne 07.11.2017.
- Sdělení o existenci Telco Pro Services, a. s., Duhová 1531/3, 140 00 Praha 4 - Michle, zn.: 0200672247 ze dne 07.11.2017.
- Sdělení o existenci Telco Pro Services, a. s., Duhová 1531/3, 140 00 Praha 4 - Michle, zn. P1A17000022580 ze dne 11.01.2018.
- Vyjádření k existenci sítí Česká telekomunikační infrastruktura a. s., Olšanská 2681/6, 130 00 Praha 3, č. j. 758945/17 ze dne 02.11.2017.
- Stanovisko (předprojektová příprava) GridServices, s. r. o., IČ: 279 35 311, Plynářská 499/1, 602 00 Brno – Zábřovice, zn.: 5001615684 ze dne 02.11.2017.
- Stanovisko (předprojektová příprava) GridServices, s. r. o., IČ: 279 35 311, Plynářská 499/1, 602 00 Brno – Zábřovice, zn.: 5001615685 ze dne 06.11.2017.
- Vyjádření k existenci Severočeské vodovody a kanalizace, a. s., Přítkovská 1689, 415 50 Teplice, zn.: 017610272487/OTPC/LRo ze dne 23.11.2017.

Adresa úřadu:

náměstí T. G. Masaryka č. p. 1 • 470 36 Česká Lípa  
fax: +420 487 881 177 • IČ: 00260428 • DIČ: CZ00260428

<http://www.mucl.cz> • e-mail: [podatelna@mucl.cz](mailto:podatelna@mucl.cz) • ID DS: bkfbe3p

- Vyjádření k existenci ČEPS, a. s., Elektrařenská 774/2, 101 52 Praha 10, zn. 479/14720/27.11.2017/Le ze dne 27.11.2017.
- Sdělení k existenci Městský úřad v České Lípě, odbor rozvoje města a investic a odbor správy majetku, náměstí T. G. Masaryka č. p. 1, 470 36 Česká Lípa, zn.: MUCL/105826/2017 ze dne 23.11.2017.
- Vyjádření STATOMI spol. s r.o., U Katovny 775, 470 01 Česká Lípa, bez č. j. ze dne 20.08.2018.
- Vyjádření ČD – Telematika a. s., Pernerova 2819/2a, 130 00 Praha 3, č. j. 1201717251 ze dne 02.11.2017.
- Vyjádření ČD – Telematika a. s., Pernerova 2819/2a, 130 00 Praha 3, č. j. 07403/2018-Če ze dne 12.07.2018.
- Zákres sítě Českolipská tepleárenská, a. s., Uberecká 132, 470 01 Česká Lípa, zn.: FH/V-134/2017 ze dne 08.11.2017.
- Vyjádření o existenci UPC Česká republika, s. r. o., Závěšova 5, 140 00 Praha 4, zn.: E020124/17 ze dne 02.11.2017.
- Vyjádření RIO Media, a. s., Kovanecká 2124/30, 190 00 Praha 9, č. j.: VYJRIO-2017-00967-01 ze dne 06.11.2017.
- Vyjádření RIO Media, a. s., Kovanecká 2124/30, 190 00 Praha 9, č. j.: VYJRIO-2017-00968-01 ze dne 06.11.2017.
- Vyjádření Nej.cz s.r.o., Evidence sítí, nám. Svobody 526, 739 61 Třinec, pobočka Nový Bydžov, č. j.: ČL 036/17 ze dne 09.11.2017.
- Stanovisko T-Mobile Czech Republic a. s., Tomičkova 2144/1, 149 00 Praha 4, č. j. E38347/17 ze dne 02.11.2017.
- Stanovisko T-Mobile Czech Republic a. s., Tomičkova 2144/1, 149 00 Praha 4, č. j. E38348/17 ze dne 02.11.2017.
- Vyjádření Vodafone Czech Republic, a. s., Vinohradská 167, 100 00 Praha 10, zn. MW000007198260683 ze dne 02.11.2017.
- Vyjádření k existenci České Radiokomunikace, a. s., Skokanská 2117/1, 160 00 Praha - Břevnov, zn. UPTS/OS/181472/2017 ze dne 08.11.2017.
- Vyjádření k síťm G-RONN s.r.o., Kutvřtova 339/5, 150 00 Praha 5, zn. 33/2017/Ing. St. ze dne 13.11.2017.
- Vyjádření k existenci UNI Promotion s.r.o., Šlikova 294/31, 169 00 Praha 6, zn. 133400674 ze dne 30.11.2017.

Městský úřad v České Lípě, odbor dopravy, opatřením ze dne 03.04.2019 vyzval stavebníka, aby podání doplnil o:

1. Plnou moc pro p. Brejlovou Annu od firmy AF-CITYPLAN s.r.o. pro společné řízení.
2. Z výkresové dokumentace vyplývá, že stavbou budou dotčeny i pozemky p. č. 555 v k. ú. Sosnová u České Lípy a p. č. 364 v k. ú. Dubice u České Lípy – nutno doplnit do záborového elaborátu.
3. Závazné stanovisko Drážního úřadu, sekce stavební – územní odbor Praha.
4. Stanovisko Krajského úřadu Libereckého kraje, odboru dopravy, k zásahu stavby do silnice I. třídy.
5. Závazné stanovisko Městského úřadu Česká Lípa, odboru životního prostředí, ochrany lesa, pro dočasné odnětí části lesních pozemků z pozemků určených k plnění funkcí lesa a k umístění stavby do 50 m od lesa.
6. Závazné stanovisko Městského úřadu Česká Lípa, odboru životního prostředí, vodoprávního úřadu, ke stavbě podle ustanovení § 17 vodního zákona.
7. Závazné stanovisko Městského úřadu Česká Lípa, odboru životního prostředí, ochrany zemědělského půdního fondu (ZPF), pro odnětí zemědělské půdy ze ZPF.
8. Souhrnné stanovisko ke stavbě vydané Městským úřadem v České Lípě, odborem rozvoje města a investic a odborem správy majetku, náměstí T. G. Masaryka č. p. 1, 470 36 Česká Lípa.
9. Vyjádření Ředitelství silnic a dálnic ČR ke stavebnímu záměru.
10. Sdělení k existenci ČEZ Distribuce, a. s., pro SO 101 (dodáno pouze pro SO 102).
11. Přílohy k vyjádření Telco Pro Services, a.s., zn. P1A17000022580 ze dne 11.01.2018 (dodáno bez příloh).
12. Stanovisko GridServices, s.r.o., ke společnému řízení (dodáno stanovisko pro účel jako předprojektová příprava).
13. V seznamech dokladů je uvedeno:
  - a) Správa železniční dopravní cesty, s. o., souhrnné stanovisko č. j. 22011/2017-SŽDC-OŘ KKR-NT, ve skutečnosti dodáno souhrnné stanovisko č. j. 22089/2017-SŽDC-OŘ KKR-NT.
  - b) ČEZ Distribuce, a. s., sdělení k existenci zn. 0100830808, 0100830810, 0100830816, 0100830820 a 0100830824, ve skutečnosti dodáno 0100832475.Nutno prověřit dodaná stanoviska a případně doplnit.
14. Opravu a doplnění projektové dokumentace:
  - a) V žádosti o společné územní rozhodnutí a stavební povolení stavebník žádá o povolení těchto stavebních objektů:
    - SO 001 Příprava staveniště
    - SO 101 Komunikace III/2624 (km 0,000 až km 0,281)
    - SO 102 Komunikace III/2624 (km 2,406 až km 9,125)
    - SO 200 Most 2624-2
    - SO 300 Přeložka vodovodu
    - SO 401 Provizorní přeložka NN (ČEZ)
    - SO 402 Provizorní přeložka sdělovacích kabelů (CETIN)
    - SO 403 Úpravy veřejného osvětlení

**Adresa úřadu:**

náměstí T. G. Masaryka č. p. 1 • 470 36 Česká Lípa  
fax: +420 487 881 177 • IČ: 00260428 • DIČ: CZ00260428  
<http://www.mucl.cz> • e-mail: [podatelna@mucl.cz](mailto:podatelna@mucl.cz) • ID OS: bkfbe3p



- SO 500 Přeložka plynovodu
- SO 800 Kácení zeleně

Projektová dokumentace obsahuje tyto stavební objekty:

- SO 101 Komunikace III/2624 (km 0,000 až km 0,281)
- SO 102 Komunikace III/2624 (km 2,406 až km 9,125)
- SO 200 Most 2624-2
- SO 300 Přeložka vodovodu
- SO 500 Přeložka plynovodu

V projektové dokumentaci chybí:

- SO 001 Příprava staveniště
- SO 401 Provizorní přeložka NN (ČEZ)
- SO 402 Provizorní přeložka sdělovacích kabelů (CETIN)
- SO 403 Úpravy veřejného osvětlení
- SO 800 Kácení zeleně

Je nutné upřesnit a sjednotit rozsah projektové dokumentace a žádost o společné územní rozhodnutí a stavební povolení a případně doplnit obsah projektové dokumentace o stavební objekty, které mají být povoleny v rámci společného řízení anebo upravit žádost.

- b) Stavební objekt SO 300 Přeložka vodovodu není autorizován (chybí razítko a vlastnoruční podpis projektanta).
- c) Detail autobusových zastávek (lze umístit jednu dvojici zastávek na jednom výkresu). V technické zprávě a na výkresu B003.12 je uvedena výška nášlapu nástupní hrany 15 cm, v jiných částech PD je 20 cm. Je nesprávně navrženo bezbariérové řešení autobusové zastávky na výkrese B008. Řešení zastávek BUS je s ohledem na použité měřítko těžko čitelné a nepřehledné.

Z výkresů musí být patrné rozměry zastávek, výšky obrub, prvky pro nevidomé, umístění dopravního značení, vždy včetně zářívku a části silnice. Kontrastní pás je pouze na délku nástupiště, na snížené nástupní hraně je varovný pás v délce do výšky 8 cm nad silnici.

- d) Z výkresu B003.11 je patrný návrh řešení mostu a přeložek, není zde patrná žádná autobusová zastávka. Stávající zastávka „Česká Lípa, Dubice, koupaliště“ je navržena na zrušení. Tato zastávka je uvedena ve vzorovém příčném řezu a v seznamu výkresů je výkres B003.11 uveden jako Detail zastávka Dubice, což je s ohledem na plánované zrušení zastávky matoucí.

- e) Při kontrole projektové dokumentace bylo zjištěno:

- Dle panoramatického zobrazení je v km cca 3,8 sjezd, který není vyznačen na výkresu – nutno ověřit a doplnit, případně zdůvodnit proč bude zrušen.
- Dle panoramatického zobrazení je v km cca 5,34 sjezd, který není vyznačen na výkresu – nutno ověřit a doplnit, případně zdůvodnit proč bude zrušen.
- V km cca 5,92 je sjezd, u kterého je navržena povrchová úprava ze štěrkodrtí. Sjezd byl zrekonstruován v rámci stavby lesní cesty a stávající povrch je asfaltový. Budou prováděny další úpravy?
- Na většině upravovaných sjezdů je navrženo zpevnění štěrkodrtí. Takovéto řešení bude příčinou vynášení kamínků na silnici a povede ke zhoršení bezpečnosti silničního provozu. Sjezdy musí být provedeny v souladu s normou ČSN 736101 Projektování silnic a dálnic, čl. 11.8 (povrch musí být zpevněný, lehce čistitelný a v patřičné délce se zamezením přítoku vody na silnici ze sjezdu).

15. Opravu žádosti o společné územní rozhodnutí a stavební povolení - Bod III. Identifikační údaje stavebníka. V žádosti je uveden Liberecký kraj, v projektové dokumentaci a v plné moci je uvedena Krajská správa silnic Libereckého kraje, p. o. – nutno uvést do souladu.

a zároveň zahájené řízení usnesením přerušil dle ustanovení § 94l odst. 6 stavebního zákona.

Na základě žádosti stavebníka byla doba potřebná pro doplnění požadovaných dokladů prodloužena usneseními vydanými dne 25.07.2019 a 25.11.2019 a současně bylo prodlouženo přerušené řízení.

Městský úřad Česká Lípa, odbor dopravy, zjišťoval, zda je stavba v souladu s územním plánem. Na základě koordinovaného závazného stanoviska, vydaným Městským úřadem v České Lípě, odborem životního prostředí, č. j. MUCL/84588/2018 ze dne 03.08.2018, jehož součástí je závazné stanovisko Městského úřadu v České Lípě, stavebního úřadu, úřadu územního plánování, dospěl k názoru, že navrhovaná stavba je v souladu s cíli a úkoly územního plánování.

**Adresa úřadu:**

náměstí T. G. Masaryka č. p. 1 • 470 36 Česká Lípa  
fax: +420 487 881 177 • IČ: 00260428 • DIČ: CZ00260428

<http://www.mucl.cz> • e-mail: [podatelna@mucl.cz](mailto:podatelna@mucl.cz) • ID DS: bkfb3p

Městský úřad Česká Lípa, odbor dopravy, také ověřil, že projektová dokumentace je úplná, přehledná a byla zpracována osobami s příslušnou autorizací. Zároveň ověřil, že jsou v odpovídající míře řešeny obecné požadavky na výstavbu. Projektovou dokumentaci vypracovala obchodní firma AF-CITYPLAN s.r.o., IČ: 473 07 218, se sídlem Magistrů 1275/13, 140 00 PRAHA 4 - Michle, autorizovaný inženýr pro dopravní stavby Ing. Michal Štěpánek, ČKAIT 0012543, autorizovaný inženýr pro dopravní stavby Ing. Jan Vaněk, ČKAIT 0012961, autorizovaný inženýr pro mosty a inženýrské konstrukce Ing. László Székora, ČKAIT 0011499, autorizovaný inženýr pro stavby vodního hospodářství a krajinného inženýrství Ing. Josef Hajaš, ČKAIT 0011348, autorizovaný technik pro technologická zařízení staveb Ondřej Chaloupecký, ČKAIT 0009875, autorizovaný technik pro technologická zařízení staveb Ing. Miloš Pejchar, ČKAIT 0012343, číslo zakázky 17 274 202, vyhotoveno 06/2018, stupeň DUR + DSP, a tím je zaručeno, že dokumentace splňuje požadavky týkající se veřejných zájmů, především na úseku ochrany životního prostředí, ochrany života a zdraví osob a odpovídá obecným požadavkům na výstavbu obsažených ve vyhlášce č. 268/2009 Sb. a je v souladu se schváleným územním plánem.

Projektant odpovídá za správnost, celistvost, úplnost a bezpečnost stavby provedené podle jím zpracované projektové dokumentace a proveditelnost stavby podle této dokumentace, jakož i za technickou a ekonomickou úroveň projektu technologického zařízení, včetně vlivů na životní prostředí. Je povinen dbát právních předpisů a obecných požadavků na výstavbu vztahujících se ke konkrétnímu stavebnímu záměru. Statické, popřípadě jiné výpočty musí být vypracovány tak, aby byly kontrolovatelné. Není-li projektant způsobilý některou část projektové dokumentace zpracovat sám, je povinen k jejímu zpracování přizvat osobu s oprávněním pro příslušný obor nebo specializaci, která odpovídá za jí zpracovaný návrh. Odpovědnost projektanta za projektovou dokumentaci stavby jako celku tím není dotčena.

Městský úřad Česká Lípa, odbor dopravy, ověřil, že předložené podklady vyhovují požadavkům uplatněným dotčenými orgány státní správy.

Dotčenými správními úřady při tomto řízení jsou:

Městský úřad Česká Lípa, stavební úřad, úřad územního plánování, náměstí T. G. M. 1, 470 36 Česká Lípa.

Městský úřad Česká Lípa, odbor životního prostředí, náměstí T. G. M. 1, 470 36 Česká Lípa.

Obecní úřad Sosnová, Sosnová 35, 470 01 Sosnová.

Obecní úřad Kvítkov, Kvítkov 57, 470 02 Kvítkov.

Obecní úřad Kozly, Kozly 93, 470 02 Kozly.

Obecní úřad Stvolínky, Stvolínky 53, 471 02 Stvolínky.

Úřad Městys Holany, Holany 43, 470 02 Česká Lípa 2.

Krajský úřad Libereckého kraje, odbor dopravy, U Jezu 642/2a, 461 80 Liberec 2.

Krajský úřad Libereckého kraje, odbor životního prostředí a zemědělství, U Jezu 642/2a, 461 80 Liberec 2.

Krajská hygienická stanice Libereckého kraje se sídlem v Liberci, územní pracoviště Česká Lípa, 5. května 813, 470 42 Česká Lípa.

Drážní úřad, stavební sekce – územní odbor Praha, Wilsonova 300/8, 121 06 Praha 2.

Ministerstvo obrany ČR, sekce nakládání s majetkem, odbor ochrany územních zájmů, Tychonova 1, 160 01 Praha 6.

Agentura logistiky, regionální středisko vojenské dopravy Hradec Králové, Velké náměstí 33, 500 01 Hradec Králové.

Policie České republiky, Krajské ředitelství policie Libereckého kraje, dopravní inspektorát, Pod Holým vrchem 1734, 470 80 Česká Lípa.

Hasičský záchranný sbor Libereckého kraje, Karla Poláčka 3152, 470 02 Česká Lípa.

Městský úřad Česká Lípa, odbor dopravy, se dále zabýval otázkou účastníků řízení v souladu s ustanovením § 94k písm. a) až d) stavebního zákona s přihlédnutím k ustanovení § 27 odst. 1 správního řádu:

Krajská správa silnic Libereckého kraje, p. o., IČ: 709 46 078, se sídlem České mládeže 632/32, 460 06 Liberec 6, zastoupená obchodní firmou SUDOP PRAHA a.s., IČ: 257 93 349, se sídlem Olšanská 2643/1a, 130 80 Praha 3 – Žižkov, zastoupenou obchodní firmou AFRY CZ s.r.o., IČ: 453 06 605, se sídlem Magistrů 1275/13, 140 00 PRAHA 4 – Michle.

Povodí Ohře, státní podnik, Bezručova 4219, 430 03 Chomutov.

Správa železnic, státní organizace, Dlážďená 1003/7, 110 00 Praha 1 – Nové Město.

Lesy České republiky, s. p., Přemyslova 1106/19, 500 08 Hradec Králové, Lesní správa Česká Lípa, Pod Holým vrchem 3247, 470 01 Česká Lípa, a Správa toků – oblast povodí Ohře, Dr. Vrbenského 2874/1, 415 01 Teplice.

Obec Sosnová, Sosnová 35, 470 01 Sosnová.

Obec Kvítkov, Kvítkov 57, 470 02 Kvítkov.

Obec Kozly, Kozly 93, 470 02 Kozly.

Obec Stvolínky, Stvolínky 53, 471 02 Stvolínky.

Městys Holany, Holany 43, 470 02 Česká Lípa 2.

ČEZ Distribuce, a. s., Teplická 874/8, 405 02 Děčín, Děčín IV-Podmokly.

#### Adresa úřadu:

náměstí T. G. Masaryka č. p. 1 • 470 36 Česká Lípa

fax: +420 487 881 177 • IČ: 00260428 • DIČ: CZ00260428

<http://www.mucl.cz> • e-mail: [podatelna@mucl.cz](mailto:podatelna@mucl.cz) • ID DS: bkfb3p

Telco Pro Services, a. s., Duhová 1531/3, 140 00 Praha 4 – Michle.  
CETIN a.s., Českomoravská 2510/19, 190 00 Praha 9 – Libeň.  
GridServices, s. r. o., IČ: 279 35 311, Plynářská 499/1, 602 00 Brno – Zábřovice.  
Severočeské vodovody a kanalizace, a. s., Přítkovská 1689, 415 50 Teplice.  
ČEPS, a. s., Elektrárská 774/2, 101 52 Praha 10.  
STATOMI s. r. o., U Katovny 775, 470 01 Česká Lípa.  
ČD – Telematika a. s., Pernerova 2819/2a, 130 00 Praha 3.  
Úřad pro zastupování státu ve věcech majetkových, Rašínovo nábřeží 390/42, 128 00 Praha 2, územní pracoviště Ústí nad Labem, odbor odloučené pracoviště Česká Lípa, Děčínská 389, 470 01 Česká Lípa.  
Ředitelství silnic a dálnic ČR, Na Pankráci 546/56, 140 00 Praha 4 – Nusle.  
Zelená farma s.r.o., Školní 92, 471 06 Horní Police.  
Liberecký kraj, U Jezu 642/2a, 460 01 Liberec IV. - Perštýn.  
Město Česká Lípa, IČ: 002 60 428, se sídlem náměstí T. G. Masaryka 1, 470 36 Česká Lípa, zastoupené Městským úřadem Česká Lípa, odborem rozvoje města a investic, se sídlem náměstí T. G. Masaryka 1, 470 36 Česká Lípa.  
Město Česká Lípa, IČ: 002 60 428, se sídlem náměstí T. G. Masaryka 1, 470 36 Česká Lípa, zastoupené Městským úřadem Česká Lípa, odborem správy majetku, se sídlem náměstí T. G. Masaryka 1, 470 36 Česká Lípa.  
Novotný Petr, Litoměřická 105, 470 01 Česká Lípa – Dubice.  
Pelichovský Miroslav, Okna 46, 471 62 Okna.  
Zamazal Jiří, Božikov 88, 471 23 Zákupy.  
RNDr Žežulka Milan, Národní 416/37, 110 00 Praha – Staré město.  
Sedláčková Ludmila, Litoměřická 15, 470 01 Česká Lípa – Dubice.  
Červená Milena, Smetanovo nábřeží 2251, 470 01 Česká Lípa.  
Adámková Marie, Matuškova 81/2, 408 01 Rumburk.  
Janšová Zdeňka, U Stadionu 1350/8, 434 01 Most.  
Mgr. Jahnová Maruše, Provodín 130, 471 67 Provodín.

Účastníci řízení podle ustanovení § 94k písm. e) stavebního zákona v návaznosti na ustanovení § 27 odst. 2 správního řádu, identifikováni označením pozemků a staveb evidovaných v katastru nemovitostí dotčených vlivem stavebního záměru:

P. p. č. 538, 539/2, 542, 543, 555 a 556 v k. ú. Sosnová u České Lípy, obec Sosnová.  
P. p. č. 5388/1, 5388/16, 5388/18, 5388/20, 5388/30, 5390/44, 6043/10, 6043/11, 6043/22, 6043/23, 6043/24 a 6043/25 v k. ú. Česká Lípa, obec Česká Lípa.  
P. p. č. 17, 18, 24/1, 24/2, 25, 188/3, 209/1, 223/1, 249/3, 249/4, 250/1, 250/2, 250/3, 250/4, 250/5, 252/1, 252/2, 253, 254, 255, 256, 258/1, 260/3, 261/1, 261/2, 261/3, 263, 267/4, 267/6, 320/1, 347, 351/1, 352, 353/1, 353/4, 354, 356/1, 357, 359, 360, 362, 363, 417/1, 417/2, 425/1, 425/2, 426/1, 426/2, 427, 428/3, 428/5, 429, 431/3, 431/4, 431/5, 436, 446/1, 450, 454, 457, 458, 463/17, 463/18, 463/19, 463/23, 463/25, 463/3, 466, 467/1, 475 a 506/3 v k. ú. Dubice u České Lípy, obec Česká Lípa.  
P. p. č. 190, 193/1, 198/1, 198/10, 198/6, 198/7, 198/8, 198/9, 199/1, 199/8, 200, 201, 202, 204/10, 204/2, 204/3, 204/4, 205, 209/1, 211/6, 211/7, 231/1, 231/14, 231/2, 231/8, 231/9, 237/1, 237/4, 238, 239, 240/1, 240/5, 241/1, 248, 249/1, 249/2, 259/1, 259/2, 259/5, 265/3, 499, 501, 502, 503/1, 503/2, 533 a 535 v k. ú. Kvítkov u České Lípy, obec Kvítkov.  
P. p. č. 132, 133, 134, 135, 136, 138, 139, 521/1, 525/1, 528, 529, 530, 531, 532, 533/3, 536/1, 537/1, 540, 541, 542, 570/1, 571/1, 573, 575/1, 575/2, 576, 577, 579/1 a 581/4 v k. ú. Kozly u České Lípy, obec Kozly.  
P. p. č. 576/1, 576/5, 577/1, 665/1, 1670, 1676, 1677, 1679, 1680, 1816, 1823 a 1830 v k. ú. Holany, obec Holany.  
P. p. č. 903/1, 903/33, 918/27, 918/32, 918/7, 918/8, 1244, 1280, 1281, 1282, 1330, 1336, 1385, 1386, 1418, 1419, 1463 a 1505 v k. ú. Stvolínky, obec Stvolínky.

Za účastníky řízení vzal stavebníka, který je zároveň vlastníkem pozemků, na kterých má být uskutečněn stavební záměr, vlastníky pozemků, na kterých má být stavba také z čisti prováděna, vlastníky sousedních pozemků přímo dotčených stavbou a správce sítí na pozemku stavby a v ochranném pásmu inženýrských sítí.

Městský úřad Česká Lípa, odbor dopravy, oznámil opatřením ze dne 21.01.2020 zahájení společného územního a stavebního řízení a vzhledem k tomu, že mu jsou dobře známy poměry staveniště a žádost poskytuje dostatečný podklad pro posouzení navrhované stavby, upustil podle ustanovení § 94m odst. 3 stavebního zákona od ohledání na místě a ústního jednání a stanovil lhůtu pro uplatnění námitek a připomínek účastníků společného územního a stavebního řízení a stanovisek dotčených orgánů státní správy do 15 dnů po oznámení zahájení řízení. Ve stejném termínu se účastníci řízení mohli seznámit s podklady pro rozhodnutí.

**Adresa úřadu:**

náměstí T. G. Masaryka č. p. 1 • 470 36 Česká Lípa  
fax: +420 487 881 177 • IČ: 00260428 • DIČ: CZ00260428  
<http://www.mucl.cz> • e-mail: [podatelna@mucl.cz](mailto:podatelna@mucl.cz) • ID DS: bkrfbc3p

Městský úřad Česká Lípa, odbor dopravy, v průběhu stavebního řízení obdržel stanoviska dotčených orgánů státní správy:

- Stanovisko Krajský úřad Libereckého kraje, odbor životního prostředí a zemědělství, U Jezu 642/2a, 461 80 Liberec 2, č. j. KULK 82679/2018 ze dne 31.10.2018.
- Závazné stanovisko ke kácení Městský úřad v České Lípě, odbor životního prostředí, ochrana přírody, náměstí T. G. Masaryka č. p. 1, 470 36 Česká Lípa, zn.: MUCL/134091/2018 ze dne 10.12.2018.
- Rozhodnutí o povolení kácení Obecní úřad Stvolínky, Stvolínky 53, 471 02 Stvolínky, zn. STV-436/2018 ze dne 21.11.2018.
- Souhrnné stanovisko ke stavbě Městský úřad v České Lípě, odbor rozvoje města a investic a odbor správy majetku, náměstí T. G. Masaryka č. p. 1, 470 36 Česká Lípa, zn.: MUCL/32314/2019 ze dne 03.05.2019.
- Závazné stanovisko Městský úřad v České Lípě, odbor životního prostředí, ochrana ZPF, náměstí T. G. Masaryka č. p. 1, 470 36 Česká Lípa, zn.: MUCL/40925/2019 ze dne 16.04.2019 (trvalé odnětí).
- Závazné stanovisko Městský úřad v České Lípě, odbor životního prostředí, vodoprávní úřad, náměstí T. G. Masaryka č. p. 1, 470 36 Česká Lípa, zn.: MUCL/135372/2018 ze dne 12.12.2018.
- Rozhodnutí Městský úřad v České Lípě, odbor životního prostředí, státní správa lesů, náměstí T. G. Masaryka č. p. 1, 470 36 Česká Lípa, zn.: MUCL/50014/2019 ze dne 13.05.2019 (odnětí pozemků určených k plnění funkcí lesa).
- Stanovisko ke stavbě Krajský úřad Libereckého kraje, odbor dopravy, U Jezu 642/2a, 461 80 Liberec 2, č. j. KULK 33268v/2019/280.3/PP ze dne 10.05.2019.
- Závazné stanovisko Drážní úřad, stavební sekce – územní odbor Praha, Wilsonova 300/8, 121 06 Praha 2, zn.: DUCR-20887/19/PI ze dne 18.04.2019.

Z předložených podkladů a stanovisek dotčených orgánů státní správy, odbor dopravy dospěl k závěru, že uskutečněním stavby nebudou ohroženy veřejné zájmy chráněné zvláštními předpisy.

Městský úřad Česká Lípa, odbor dopravy, v průběhu stavebního řízení obdržel stanoviska účastníků řízení:

- Souhlas vlastníka dotčeného pozemku se stavebním záměrem – 1x A4 (nepovinné).
- Souhlas vlastníka s kácením Úřad pro zastupování státu ve věcech majetkových, Rašínovo nábřeží 390/42, 128 00 Praha 2, územní pracoviště Ústí nad Labem, odbor odloučené pracoviště Česká Lípa, Děčínská 389, 470 01 Česká Lípa, ze dne 23.10.2018.
- Stanovisko ke kácení Úřad pro zastupování státu ve věcech majetkových, Rašínovo nábřeží 390/42, 128 00 Praha 2, územní pracoviště Ústí nad Labem, odbor odloučené pracoviště Česká Lípa, Děčínská 389, 470 01 Česká Lípa, č. j. UZSVM/A/43581/2018-UCLM ze dne 24.10.2018.
- Souhlas s kácením Obec Kozly, Kozly 93, 470 02 Kozly, č. j. OÚK/167/18 ze dne 11.08.2018.
- Souhlas s kácením Obec Kvítkov, Kvítkov 57, 470 02 Kvítkov, č. j. KVT-303/2018 ze dne 11.10.2018.
- Souhlas s kácením Lesy České republiky, s. p., Přemyslova 1106/19, 500 08 Hradec Králové, Lesní správa Česká Lípa, Pod Holým vrchem 3247, 470 01 Česká Lípa, č. j.: LCR239/002604/2018 ze dne 15.10.2018.
- Souhlas s kácením vlastníka pozemku p. č. 433 v k. ú. Dublice u České Lípy, obec Česká Lípa, ze dne 03.10.2018.
- Stanovisko Lesy České republiky, s. p., Správa toků – oblast povodí Ohře, Dr. Vrbenského 2874/1, 415 01 Teplice, č. j.: LCR956/003834/2018 ze dne 07.12.2018.
- Vyjádření k územnímu a stavebnímu řízení Česká telekomunikační infrastruktura a. s., Olšanská 2681/6, 130 00 Praha 3, č. j. SOS-19VE 19-10833-0021 ze dne 25.01.2019.
- Vyjádření ke stavebnímu řízení Severočeské vodovody a kanalizace, a. s., Přítkovská 1689, 415 50 Teplice, zn.: O18610289255/ÚTPCL/PS ze dne 01.11.2018.
- Souhlas s činností v ochranném pásmu přenosové soustavy ČEPS, a. s., Elektrárenská 774/2, 101 52 Praha 10, zn. 505/14720/28.11.2018/te ze dne 28.11.2018.
- Sdělení o existenci ČEZ Distribuce, a. s., Teplická 874/8, 405 02 Děčín, Děčín IV-Podmokly, zn.: 0100830808 ze dne 06.11.2017.
- Sdělení o existenci ČEZ Distribuce, a. s., Teplická 874/8, 405 02 Děčín, Děčín IV-Podmokly, zn.: 0100830810 ze dne 06.11.2017.
- Sdělení o existenci ČEZ Distribuce, a. s., Teplická 874/8, 405 02 Děčín, Děčín IV-Podmokly, zn.: 0100830816 ze dne 06.11.2017.
- Sdělení o existenci ČEZ Distribuce, a. s., Teplická 874/8, 405 02 Děčín, Děčín IV-Podmokly, zn.: 0100830820 ze dne 06.11.2017.
- Sdělení o existenci ČEZ Distribuce, a. s., Teplická 874/8, 405 02 Děčín, Děčín IV-Podmokly, zn.: 0100830824 ze dne 06.11.2017.

- Vyjádření Ředitelství silnic a dálnic ČR, Čerčanská 12, 140 00 Praha 4, Správa Liberec, Zeyerova 1310, PO BOX 386, 460 55 Liberec, zn.: 1938/2019-36220/9.3 ze dne 14.05.2019.
- Stanovisko k plynárenskému zařízení GridServices, s. r. o., IČ: 279 35 311, Plynárenská 499/1, 602 00 Brno – Zábřovice, zn.: 5001757000 ze dne 20.07.2018.
- Stanovisko k plynárenskému zařízení GridServices, s. r. o., IČ: 279 35 311, Plynárenská 499/1, 602 00 Brno – Zábřovice, zn.: 5001761992 ze dne 23.07.2018.
- Stanovisko k plynárenskému zařízení GridServices, s. r. o., IČ: 279 35 311, Plynárenská 499/1, 602 00 Brno – Zábřovice, zn.: 5002132736 ze dne 23.04.2020.
- Stanovisko ke společnému řízení GridServices, s. r. o., IČ: 279 35 311, Plynárenská 499/1, 602 00 Brno – Zábřovice, zn.: 5002133255 ze dne 07.05.2020.
- Vyjádření k existenci sítě CETIN a.s., Českomoravská 2510/19, 190 00 Praha 9 – Libeň, č. j. 659358/20 ze dne 04.06.2020.

Z předložených písemných vyjádření účastníků řízení a při dodržení podmínek stavebního povolení je zřejmé, že nebudou nepřiměřeně omezena či ohrožena práva a práva chráněné zájmy účastníků řízení. Za souhlas se stavbou bylo vzato i konkludentní vyjádření účastníků řízení.

Podmínky Městského úřadu v České Lípě, odboru rozvoje města a investic a odboru správy majetku, které nebyly zahrnuty do podmínek tohoto rozhodnutí, nejsou technickými podmínkami a nepřísluší o nich rozhodovat speciálnímu stavebnímu úřadu. Podmínka společnosti Povodí Ohře, s. p., která nebyla zahrnuta do podmínek tohoto rozhodnutí, není technickou podmínkou a nepřísluší o ní rozhodovat speciálnímu stavebnímu úřadu (majetkoprávní vypořádání).

Stavebník doplnil podání o:

- Seznam sousedních pozemků.
- Doplnění vlastní žádosti o vydání společného povolení.
- Doplněné seznamy dokladů.
- Plná moc AF-CITYPLAN s.r.o. / p. Brejlová.
- Kopie žádosti o závazné stanovisko k dotčení pozemků do vzdálenosti 50 m od kraje lesa ze dne 15.04.2019.

Ostatní doklady doručené a pořízené v rámci společného řízení a vložené do spisu pro předmětnou stavbu:

- Námitky ke stavbě – GridServices, s. r. o., Plynárenská 499/1, 602 00 Brno – Zábřovice, zn.: 5002081229 ze dne 03.02.2020 (doručené 03.02.2020).
- Námitky ke stavbě – Zelená farma s r.o., Školní 92, 471 06 Horní Police, č. j. 2/2020 ze dne 04.02.2020 (doručené 05.02.2020).
- Výzva k vyjádření k námitkám Městský úřad v České Lípě, odbor dopravy, náměstí T. G. Masaryka č. p. 1, 470 36 Česká Lípa, zn.: MUCL/34264/2020 ze dne 31.03.2020.
- Vyjádření k námitkám – Krajská správa silnic Libereckého kraje, p. o., IČ: 709 46 078, se sídlem České mládeže 632/32, 460 06 Liberec 6, zastoupená obchodní firmou SUDOP PRAHA a.s., IČ: 257 93 349, se sídlem Olšanská 2643/1a, 130 80 Praha 3 – Žižkov, zastoupenou obchodní firmou AFRY CZ s.r.o., IČ: 453 06 605, se sídlem Magistrů 1275/13, 140 00 PRAHA 4 – Michle, zn. 2020/156 ze dne 21.04.2020 (doručené 22.04.2020).

**Obec Kvítkov ve svém závazném stanovisku č. j. KVT-175/2018 ze dne 31.08.2018 požaduje:**

- Pokud bude stanovena objízdná trasa na silnici III/2626 požadujeme její kompletní opravu před započatím rekonstrukce a v místní části Podolí omezit rychlost na 40km/hod.

**Městský úřad Česká Lípa, odbor dopravy, k tomuto požadavku sděluje:**

Organizace výstavby není součástí tohoto stavebního povolení. Stavebník před započatím stavby zajistí vydání rozhodnutí o zvláštním užívání komunikací, rozhodnutí o uzavírce komunikací včetně nařízení případných objízdných tras a stanovení přechodné úpravy provozu na pozemních komunikacích po dobu výstavby (viz podmínka č. 17 tohoto rozhodnutí).

**Obec Stvolínky ve svém souhlasu bez zn. ze dne 10.07.2018 doporučuje:**

Pro etapu č. III je navržena objízdná trasa po silnici III/2635 z Kolné do Stvolínek, silnice je ve velmi špatném stavu, na velkých částech vozovky chybí asfalt i část nosné vrstvy vozovky. Doporučují její výpravu před zahájením objízdné trasy.

**Adresa úřadu:**

náměstí T. G. Masaryka č. p. 1 • 470 36 Česká Lípa

fax: +420 487 881 177 • IČ: 00260428 • DIČ: CZ00260428

<http://www.mucl.cz> • e-mail: [podatelna@mucl.cz](mailto:podatelna@mucl.cz) • ID DS: bkfb3p

Městský úřad Česká Lípa, odbor dopravy, k tomuto doporučení sděluje:

Organizace výstavby není součástí tohoto stavebního povolení. Stavebník před započátkem stavby zajistí vydání rozhodnutí o zvláštním užívání komunikací, rozhodnutí o uzavírce komunikací včetně nařízení případných objízdných tras a stanovení přechodné úpravy provozu na pozemních komunikacích po dobu výstavby (viz podmínka č. 17 tohoto rozhodnutí).

Příslušný silniční správní úřad žádost o uzavírku a objížďku projedná mimo jiné s vlastníky pozemních komunikací, které mají být uzavřeny, s vlastníky pozemních komunikací, po nichž má být vedena objížďka, a s obcemi, na jejichž zastavěném území má být povolena uzavírka nebo nařizena objížďka.

Městský úřad Česká Lípa, odbor dopravy, obdržel v průběhu společného územního a stavebního řízení námítky vůči předmětné stavbě.

Dne 03.02.2020 podala námítky k předmětné stavbě obchodní firma GridServices, s. r. o., Plynářská 499/1, 602 00 Brno – Zábřehovice, zn.: 5002081229 ze dne 03.02.2020.

*Nesouhlasíme jménem provozovatele distribuční soustavy (PDS) a technické infrastruktury GasNet, s.r.o., zastoupeny GridServices, s.r.o., s vydáním společného územního rozhodnutí a stavebního povolení na stavbu: „Silnice III/2624 Česká Lípa – Kozly, rekonstrukce silnice“:*

- pro přeložku plyn. zařízení (PZ) nebylo k dnešnímu dni vydané platné stanovisko povolující přeložku PZ.
- byla vydána pouze stanoviska č. 5001615684 ze dne 2.11.2017, č. 5001615685 ze dne 6.11.2017 a č. 5001757000 ze dne 20.7.2018, která nepovolují jak rekonstrukci silnice, tak přeložku PZ.

Dne 05.02.2020 podala námítky k předmětné stavbě obchodní firma Zelená farma s.r.o., Školní 92, 471 06 Horní Police, č. j. 2/2020 ze dne 04.02.2020.

*Jako účastníci řízení podáváme tímto námítku ke stavbě „Silnice III/2624 Česká Lípa – Kozly, rekonstrukce silnice“ v úseku od parcely č. 535 v k. ú. Kvítkov u České Lípy až po parcelu č. 110 v k. ú. Kozly u České Lípy z důvodu:*

- Jsme zemědělská společnost se zaměřením na výkrm skotu a drůbeže, tudíž musíme mít zajištěný přístup k zemědělskému areálu Kozly a dále zabezpečené přístupy na pozemky, které zemědělsky obhospodařujeme. Viz příložená mapa - zvýrazněno oranžovou barvou.
- V tomto úseku musíme mít neomezený přístup k pozemku p. č. 540 k. ú. Kozly u České Lípy, což je přístupová cesta k zemědělskému areálu, kde provádíme výkrm kuřat s nutností pravidelné obsluhy mechanizačními prostředky (zásobování krmivy, vyvážení podestýlky atd.).
- Dále musíme mít zajištěný přístup na pozemek 536/1 a 570/1 což je pastvina - díl půdního bloku 1107/1, kde v prvním pololetí probíhá pastva dobytka s nutností denního zásobování zvířat vodou.
- Posledním důležitým bodem je zajištění přístupu k pozemku p. č. 535 k. ú. Kvítkov u České Lípy, kde v termínech musíme zabezpečit posečení a sklizeň travního porostu.

*Z těchto důvodů žádáme, aby byla do stavebního řízení zahrnuta naše námítka s tím, že trváme na tom, aby před zahájením stavby investor, popř. dodavatelská firma vešla v jednání s naší organizací s cílem dohodnout termíny provádění prací v jednotlivých úsecích rekonstrukce silnice tak, aby nebylo omezeno a ohroženo fungování místního zemědělského provozu.*

Námítky obchodních firem GridServices, s. r. o., a Zelená farma s.r.o., byly podány ve stanovené lhůtě.

K námítkám se vyjádřil stavebník:

*V zastoupení investora Vám na základě Vaší výzvy ze dne 31.03.2020 č. j. MUCL/34264/2020 zasíláme reakci na námítky:*

**1. Společnosti Zelená farma s.r.o.:**

*Uvádíme, že v úseku komunikace uvedeném v námítkce společnosti Zelená farma - tedy v úseku km 5,9 až 7,0 (mezi par. č. 535 k. ú. Kvítkov a par. č. 110 v k. ú. Kozly u České Lípy), bude rekonstrukce komunikace probíhat pouze formou obnovy o zesílení povrchu (50 mm frézování stávajícího krytu a pokládky 90 mm nových asfaltových vrstev), případně zesílením krajnic. Nedojde tedy ke kompletní demolici konstrukce vozovky. Vozovka silnice tedy bude pro zemědělskou techniku stále sjízdná (pouze s omezeným komfortem - především časovým, kdy bude nutné vyčkávat na průjezd po dobu uvolnění průjezdu stavební technikou) s výjimkou několika (cca. tři) krátkých časových úseků v max. délce trvání 16 hod. (pokládka nových asf. vrstev, postřiky). O těchto úplných uzavírkách bude zhotovitel Zelenou farmu s.r.o. v předstihu informovat.*

*Tímto bychom Vás chtěli požádat o zařazení podmínky informovat Zelenou farmu s.r.o. mezi podmínky Vašeho rozhodnutí.*

**Adresa úřadu:**

náměstí T. G. Masaryka č. p. 1 • 470 36 Česká Lípa  
fax: +420 487 881 177 • IČ: 00260428 • DIČ: CZ00260428  
<http://www.mucl.cz> • e-mail: [podatelna@mucl.cz](mailto:podatelna@mucl.cz) • ID OS: bkfbe3p

**2. Společnost GridServices, s.r.o.:**

Stanovisko pro přeložku plynového zařízení bude vydané po zpracování podmínek cca do konce 04/2020.

**Městský úřad Česká Lípa, odbor dopravy, k jednotlivým bodům námitek zaujímá toto stanovisko:**

Vyjádření k námítkám obchodní firmy GridServices, s. r. o.:

Městský úřad Česká Lípa, odbor dopravy, s námítkou souhlasí, a konstatuje že, námítce bylo vyhověno. Před vydáním tohoto společného povolení stavebník dodal tato souhlasná stanoviska obchodní firmy GridServices, s. r. o.:

- Stanovisko k plynárenskému zařízení GridServices, s. r. o., IČ: 279 35 311, Plynárenská 499/1, 602 00 Brno – Zábřovice, zn.: 5002132736 ze dne 23.04.2020.
- Stanovisko ke společnému řízení GridServices, s. r. o., IČ: 279 35 311, Plynárenská 499/1, 602 00 Brno – Zábřovice, zn.: 5002133255 ze dne 07.05.2020.

Vyjádření k námítkám obchodní firmy Zelená farma s.r.o.:

Organizace výstavby není součástí tohoto společného povolení. Stavebník před započítím stavby zajistí projednání harmonogramu prací s obchodní firmou Zelená farma s.r.o. (viz podmínka č. 20 tohoto rozhodnutí).

Organizace výstavby včetně harmonogramu prací se odvíjí dle konkrétních možností vybraného zhotovitele stavby.

Jiné námítky nebo připomínky vůči předmětné stavbě Městský úřad Česká Lípa, odbor dopravy, v průběhu společného řízení neobdržel.

---

Odůvodnění kácení - Závazné stanovisko ke kácení Městský úřad v České Lípě, odbor životního prostředí, ochrana přírody, náměstí T. G. Masaryka č. p. 1, 470 36 Česká Lípa, zn.: MUCL/134091/2018 ze dne 10.12.2018:

Dne 2. října 2018 byla Městskému úřadu, odboru životního prostředí doručena žádost o závazné stanovisko ke kácení dřevin rostoucích mimo les pro účely stavebního záměru Silnice III/2624 Česká Lípa - Kozly, rekonstrukce silnice. Předmětem žádosti jsou tyto dřeviny: 3 kusy olše lepkavé, 1 kus jasanu ztepilého a porost dřevin rostoucí na pozemcích p. č. 320/3, 188/1 a 322 v k. ú. Dubice u České Lípy. Žádost podala společnost AC-CITYPLAN s.r.o., Magistrů 1275/13, 140 00 Praha 4, IČ: 473 07 218. Přílohou žádosti byl koordináční výkres, ze kterého je jasná kolize předmětných dřevin s rekonstruovanou silnicí, plná moc k zastupování a souhlasy vlastníků pozemků.

Vzhledem ke kolizi komunikace s dřevinami, orgán ochrany přírody rozhodl dřeviny povolit k pokácení. V rámci ekologické kompenzace za pokácené dřeviny požaduje správní orgán náhradní výsadbu dřevin dle domluvy s vlastníkem pozemku, městem Česká Lípa. Dále upozorňuje na dodržení Normy ČSN 83 9061 Technologie vegetačních úprav v krajině, ochrana stromů, porostů a vegetačních ploch při stavebních pracích.

Ostatní dřeviny uvedené v žádosti mají obvod kmene měřený ve výšce 130 cm nad zemí do 80 cm a není třeba povolení k jejich kácení.

---

Odůvodnění odnětí ZPF - Závazné stanovisko Městský úřad v České Lípě, odbor životního prostředí, ochrana ZPF, náměstí T. G. Masaryka č. p. 1, 470 36 Česká Lípa, zn.: MUCL/40925/2019 ze dne 16.04.2019 (trvalé odnětí).

Městskému úřadu Česká Lípa byla doručena dne 18. března 2019 žádost žadatele o vydání souhlasu k trvalému odnětí zemědělské půdy ze ZPF pro účely rekonstrukce silnice III/2624 Česká Lípa-Kozly.

Žádost byla doložena doklady dle § 9 odst. 6 zákona, potřebnými pro rozhodnutí v předmětné věci.

Dotčené pozemky (viz. výše uvedená tabulka) jsou v souladu s územním plánem města Česká Lípa a jednotlivých dotčených obcí.

V rámci řízení o vydání územního plánu obce Česká Lípa byla tato plocha projednána s orgánem ochrany ZPF a z hlediska předpokládaných důsledků navrhovaného řešení na ZPF a výhodnosti navrhovaného řešení, je předmětná stavba na těchto pozemcích vhodná. Městský úřad Česká Lípa na základě předložených podkladů žádost posoudil a dospěl k závěru, že k navrženému odnětí zemědělské půdy pro předmětnou stavbu "Rekonstrukce silnice III/2624 Česká Lípa-Kozly" je účelné souhlas udělit. Souhlas vydávaný formou závazného stanoviska je podkladem pro rozhodnutí vydané ve věci podle zvláštních právních předpisů.

---

**Adresa úřadu:**

náměstí T. G. Masaryka č. p. 1 • 470 36 Česká Lípa

fax: +420 487 881 177 • IČ: 00260428 • DIČ: CZ00260428

http://www.mucl.cz • e-mail: [podatelna@mucl.cz](mailto:podatelna@mucl.cz) • ID DS: bkfb3p

Při provádění stavby je nutno mimo jiné dodržet předpisy, týkající se bezpečnosti práce a technických zařízení, zejména zákona č. 309/2006 Sb. a nařízení vlády č. 591/2006 Sb., při stavebních pracích dbát na ochranu zdraví osob na staveništi. Zárukou naplnění těchto požadavků je dáno tím, že stavbu smí provádět stavební podnikatel ve smyslu ustanovení § 160 stavebního zákona, který při její realizaci zabezpečí odborné vedení provádění stavby stavbyvedoucím.

Při provádění a užívání stavby je stavebník povinen také dodržovat:

- stavebník je povinen dbát na řádnou přípravu a provádění stavby. Přitom musí mít na zřeteli zejména ochranu života a zdraví osob nebo zvířat, ochranu životního prostředí a majetku, i šetrnost k sousedství.
- oznámit stavebnímu úřadu předem termín zahájení stavby, název a sídlo stavebního podnikatele, který bude stavbu provádět,
- před zahájením stavby umístit na viditelném místě u vstupu na staveniště štítek o povolení stavby a ponechat jej tam až do dokončení stavby, případně do vydání kolaudačního souhlasu; rozsáhlé stavby se mohou označit jiným vhodným způsobem s uvedením údajů ze štítku,
- zajistit, aby na stavbě nebo na staveništi byla k dispozici ověřená dokumentace stavby a všechny doklady týkající se prováděné stavby nebo její změny, popřípadě jejich kopie,
- ohlašovat stavebnímu úřadu fáze výstavby podle plánu kontrolních prohlídek stavby, umožnit provedení kontrolní prohlídky, a pokud tomu nebrání vážné důvody, této prohlídce se zúčastnit,
- ohlásit stavebnímu úřadu neprodleně po jejích zjištění závady na stavbě, které ohrožují životy a zdraví osob, nebo bezpečnost stavby,
- U stavby financované z veřejného rozpočtu, kterou provádí stavební podnikatel jako zhotovitel, je stavebník povinen zajistit technický dozor stavebníka nad prováděním stavby. Pokud projektovou dokumentací pro tuto stavbu může zpracovat jen osoba oprávněná podle zvláštního právního předpisu, zajistí stavebník autorský dozor projektanta, popřípadě hlavního projektanta nad souladem prováděné stavby s ověřenou projektovou dokumentací,
- Vlastník stavby je povinen v souladu s ustanovení § 125 stavebního zákona uchovávat po celou dobu trvání stavby ověřenou dokumentaci odpovídající jejímu skutečnému provedení podle vydaných povolení,
- Na místě stavby bude veden řádný stavební deník.

Městský úřad Česká Lípa, odbor dopravy, po posouzení žádosti o společné územní a stavební řízení a dodaných dokladů shledal, že navrhovaná stavba v rozsahu jejího umístění a provedení, není v rozporu s obecnými požadavky na využívání území dle vyhlášky č. 501/2006 Sb., ve znění pozdějších předpisů. Při výstavbě budou dodržena ustanovení vyhlášky č. 268/2009 Sb., o technických požadavcích na stavby.

Městský úřad Česká Lípa, odbor dopravy, dospěl po provedeném řízení k závěru, že uskutečněním stavby ve výše specifikovaném rozsahu stavebních objektů nebudou ohroženy veřejné zájmy ani nepřiměřeně omezena či ohrožena práva a oprávněné zájmy účastníků řízení.

Na základě posouzení předložené žádosti s podklady a stanovisky dotčených orgánů státní správy dospěl odbor dopravy ke zjištění, že stavba bude prováděna jak na pozemcích, ke kterým má vlastník vlastnické právo, tak i na cizích pozemcích. K provedení stavby na těchto cizích pozemcích stavebník nedokládá souhlas s navrhovaným stavebním záměrem.

Podle ustanovení § 184a stavebního zákona se souhlas vlastníka dotčeného pozemku nedokládá, je-li pro získání potřebných práv k pozemku nebo stavbě pro požadovaný stavební záměr nebo opatření stanoven účel vyvlastnění zákonem.

Tento účel vyvlastnění je stanoven v ustanovení § 17 odst. 2 písm. a) zákona o pozemních komunikacích, kde je uvedeno, že „*lze odejmout nebo omezit vlastnické právo k pozemku nebo ke stavbě nebo právo odpovídající věcnému břemenu k pozemku nebo ke stavbě potřebným k uskutečnění výstavby, opravy, úpravy, modernizace nebo rekonstrukce dálnice, silnice, místní komunikace i třídy, jejich součástí, příslušenství nebo staveb souvisejících*“.

Jelikož se jedná o rekonstrukci stávající silnice a staveb souvisejících, tak Městský úřad Česká Lípa, odbor dopravy, nevyžadoval po stavebníkovi doložení práva stavby na dotčených pozemcích.

Vlastníci těchto přímo dotčených pozemků a staveb byli vzati jako účastníci řízení podle ustanovení § 94k písm. b) až d) stavebního zákona s přihlédnutím k ustanovení § 27 odst. 1 správního řádu.

Městskému úřadu Česká Lípa, odboru dopravy, nepřislouží zasahovat do majetkoprávního vypořádání dotčených pozemků stavbou. To je věcí stavebníka a vlastníka dotčeného pozemku. Pro vydání společného povolení pro předmětnou stavbu nemá toto vypořádání vliv.

Stavba bude splňovat požadavky na užívání osobami s omezenou schopností pohybu a orientace. Zárukou toho je ta skutečnost, že stavbu vyprojektoval autorizovaný inženýr pro dopravní stavby, který má za povinnost zejména ochranu veřejných zájmů ve smyslu ustanovení § 158 stavebního zákona a dodržení požadavků vyhlášky č. 398/2009 Sb., o obecných technických požadavcích zabezpečujících bezbariérové užívání staveb. Stejně veřejné zájmy je povinen chránit zhotovitel -

#### Adresa úřadu:

náměstí T. G. Masaryka č. p. 1 • 470 36 Česká Lípa  
fax: +420 487 881 177 • IČ: 00260428 • DIČ: CZ00260428  
<http://www.mucl.cz> • e-mail: [podatelna@mucl.cz](mailto:podatelna@mucl.cz) • ID DS: bkfbe3p



stavební podnikatel, který při realizaci stavby musí zabezpečit odborné vedení stavby stavbyvedoucím, ve smyslu ustanovení § 160 stavebního zákona, který má z daného hlediska stejné povinnosti jako projektant.

Z projektové dokumentace a předložených stanovisek orgánů státní správy je patrné, že stavba nebude ohrožovat život a zdraví osob nebo zvířat, bezpečnost, životní prostředí, zájmy státní památkové péče, archeologické nálezy a sousední stavby, popřípadě způsobovat jiné škody či ztráty.

Předmětný záměr je v souladu s požadavky dotčených správních orgánů podle zvláštních právních předpisů.

Jednotlivá stanoviska dotčených orgánů získaná v průběhu společného řízení byla zvážena a využita při stanovení podmínek tohoto rozhodnutí. V podmínkách společného povolení byly rovněž zohledněny požadavky správců dotčených inženýrských sítí a ostatních účastníků řízení.

Stanovili dotčené orgány ve svém závazném stanovisku podmínky, jsou příslušné kontrolovat jejich dodržování; stavební úřad poskytne součinnost potřebnou ke kontrole těchto podmínek.

Odbor dopravy stanovil v rozhodnutí i další podmínky, kterými zabezpečil ochranu veřejných zájmů především z hledisek ochrany života a zdraví osob, ochrany životního prostředí, z hledisek minimalizace negativních vlivů stavební činnosti na okolí, z hledisek bezpečnosti práce a technických zařízení. Podmínky rovněž v nezbytné míře stanoví požadavky na provádění stavby z hlediska organizace výstavby ve vztahu k ochraně přírody a krajiny.

Vzhledem k tomu, že v průběhu řízení stavební úřad neshledal důvody, které by bránily povolení umístění a provedení stavby, rozhodl na základě ustanovení § 94p stavebního zákona o povolení stavby.

V souladu s ustanovením přílohy sazebníku položky 18 zák. č. 634/2004 Sb., o správních poplatcích, v platném znění, je žadatel osvobozen od poplatku za vydání stavebního povolení.

#### **Poučení o opravném prostředku:**

Protí tomuto rozhodnutí je možno podat odvolání podle ustanovení § 81 a § 82 správního řádu do 15 dnů ode dne jeho oznámení ke Krajskému úřadu Libereckého kraje, a to prostřednictvím Městského úřadu Česká Lípa, odboru dopravy (ustanovení § 86 odst. 1 správního řádu). Včas podané odvolání má odkladný účinek.

Pokud Vám nebylo předmětné rozhodnutí doručeno poštovním doručovatelem přímo do vlastních rukou, ale ve smyslu § 24 odst. 1 správního řádu bylo uloženo na poště, potom se za den doručení považuje desátý den od tohoto uložení, nikoli až následné faktické převzetí rozhodnutí po uplynutí této desetidenní lhůty. V tomto případě se lhůta pro příp. podání odvolání nepočítá od faktického převzetí předmětného rozhodnutí účastníkem řízení, ale už od jedenáctého dne od uložení písemnosti na poště.

Ing. Jan Pokorný  
referent silničního úřadu

OTISK ÚŘEDNÍHO RAZÍTKA

*Podepsáno elektronicky*

Příloha pro stavebníka:

- ověřená projektová dokumentace po nabytí právní moci rozhodnutí

#### **Adresa úřadu:**

náměstí T. G. Masaryka č. p. 1 • 470 36 Česká Lípa  
fax: +420 487 881 177 • IČ: 00260428 • DIČ: CZ00260428  
<http://www.mucl.cz> • e-mail: [podatelna@mucl.cz](mailto:podatelna@mucl.cz) • ID DS: bkfb3p

*Tento dokument musí být na úřední desce Městského úřadu Česká Lípa, Obecního úřadu Sosnová, Obecního úřadu Kvítkov, Obecního úřadu Kozly, Obecního úřadu Stvolínky a Úřadu Městysu Holany vyvěšen na dobu 15 dnů. Patnáctým dnem po vyvěšení se písemnost považuje za doručenou.*

*Současně úřad pro vyvěšení a podání zprávy o vyvěšení potvrzuje, že tato písemnost byla zveřejněna způsobem umožňující dálkový přístup, podle věty druhé § 25 odst. 2 správního řádu.*

**Úřední deska:**

Vyvěšeno dne: .....

Sejmuto dne: .....

**Elektronická úřední deska:**

Vyvěšeno dne: .....

Sejmuto dne: .....

*Razítko a podpis orgánu, který potvrzuje vyvěšení a sejmuto oznámení.*

*Právní účinky má výhradně doručení veřejnou vyhláškou prostřednictvím úřední desky Městského úřadu v České Lípě.*

**Obdrží:**

Účastníci řízení podle ustanovení § 94k písm. a) až d) stavebního zákona v návaznosti na ustanovení § 27 odst. 1 správního řádu:

*(datovou schránkou)*

Krajská správa silnic Libereckého kraje, p. o., IČ: 709 46 078, se sídlem České mládeže 632/32, 460 06 Liberec 6, zastoupená obchodní firmou SUDOP PRAHA a.s., IČ: 257 93 349, se sídlem Olšanská 2643/1a, 130 80 Praha 3 – Žižkov, zastoupenou obchodní firmou AFRY CZ s.r.o., IČ: 453 06 605, se sídlem Magistrů 1275/13, 140 00 PRAHA 4 – Michle.

Povodí Ohře, státní podnik, Bezručova 4219, 430 03 Chomutov.

Správa železnic, státní organizace, Dílžďená 1003/7, 110 00 Praha 1 – Nové Město.

Lesy České republiky, s. p., Přemyslova 1106/19, 500 08 Hradec Králové, Lesní správa Česká Lípa, Pod Holým vrchem 3247, 470 01 Česká Lípa, a Správa toků – oblast povodí Ohře, Dr. Vrbenského 2874/1, 415 01 Teplice.

Obec Sosnová, Sosnová 35, 470 01 Sosnová.

Obec Kvítkov, Kvítkov 57, 470 02 Kvítkov.

Obec Kozly, Kozly 93, 470 02 Kozly.

Obec Stvolínky, Stvolínky 53, 471 02 Stvolínky.

Městys Holany, Holany 43, 470 02 Česká Lípa 2.

ČEZ Distribuce, a. s., Teplická 874/8, 405 02 Děčín, Děčín IV-Podmokly.

Telco Pro Services, a. s., Duhová 1531/3, 140 00 Praha 4 – Michle.

CETIN a.s., Českomoravská 2510/19, 190 00 Praha 9 – Libeň.

GridServices, s. r. o., IČ: 279 35 311, Plynárenská 499/1, 602 00 Brno – Zábřovice.

Severočeské vodovody a kanalizace, a. s., Přitkovská 1689, 415 50 Teplice.

ČEPS, a. s., Elektrárenská 774/2, 101 52 Praha 10.

STATOMI s. r. o., U Katovny 775, 470 01 Česká Lípa.

ČD – Telematika a. s., Pemperova 2819/2a, 130 00 Praha 3.

Úřad pro zastupování státu ve věcech majetkových, Rašínovo nábřeží 390/42, 128 00 Praha 2, územní pracoviště Ústí nad Labem, odbor odloučené pracoviště Česká Lípa, Děčinská 389, 470 01 Česká Lípa.

Ředitelství silnic a dálnic ČR, Na Pankráci 546/56, 140 00 Praha 4 – Nusle.

Zelená farma s.r.o., Školní 92, 471 06 Horní Police.

Liberecký kraj, U Jezu 642/2a, 460 01 Liberec IV. - Perštýn.

**Adresa úřadu:**

náměstí T. G. Masaryka č. p. 1 = 470 36 Česká Lípa

fax: +420 487 881 177 • IČ: 00260428 • DIČ: CZ00260428

http://www.mucl.cz • e-mail: [podatelna@mucl.cz](mailto:podatelna@mucl.cz) • ID DS: bkfbe3p

*(interní poštou)*

Město Česká Lípa, IČ: 002 60 428, se sídlem náměstí T. G. Masaryka 1, 470 36 Česká Lípa, zastoupené Městským úřadem Česká Lípa, odborem rozvoje města a investic, se sídlem náměstí T. G. Masaryka 1, 470 36 Česká Lípa.

Město Česká Lípa, IČ: 002 60 428, se sídlem náměstí T. G. Masaryka 1, 470 36 Česká Lípa, zastoupené Městským úřadem Česká Lípa, odborem správy majetku, se sídlem náměstí T. G. Masaryka 1, 470 36 Česká Lípa.

*(doporučeně)*

Novotný Petr, Litoměřická 105, 470 01 Česká Lípa – Dubice.

Pelichovský Miroslav, Okna 46, 471 62 Okna.

Zamazal Jiří, Božíkov 88, 471 23 Zákupy.

RNDr Žežulka Milan, Národní 416/37, 110 00 Praha – Staré město.

Sedláčková Ludmila, Litoměřická 15, 470 01 Česká Lípa – Dubice.

Červená Milena, Smetanovo nábřeží 2251, 470 01 Česká Lípa.

Adámková Marie, Matušova 81/2, 408 01 Rumburk.

Janšová Zdeňka, U Stadionu 1350/8, 434 01 Most.

Mgr. Jahnová Maruše, Provodín 130, 471 67 Provodín.

Účastníci řízení podle ustanovení § 94k písm. e) stavebního zákona v návaznosti na ustanovení § 27 odst. 2 správního řádu. Identifikování označením pozemků a staveb evidovaných v katastru nemovitostí dotčených vlivem stavebního záměru:

*(veřejnou vyhláškou)*

P. p. č. 538, 539/2, 542, 543, 555 a 556 v k. ú. Sosnová u České Lípy, obec Sosnová.

P. p. č. 5388/1, 5388/16, 5388/18, 5388/20, 5388/30, 5390/44, 6043/10, 6043/11, 6043/22, 6043/23, 6043/24 a 6043/25 v k. ú. Česká Lípa, obec Česká Lípa.

P. p. č. 17, 18, 24/1, 24/2, 25, 188/3, 209/1, 223/1, 249/3, 249/4, 250/1, 250/2, 250/3, 250/4, 250/5, 252/1, 252/2, 253, 254, 255, 256, 258/1, 260/3, 261/1, 261/2, 261/3, 263, 267/4, 267/6, 320/1, 347, 351/1, 352, 353/1, 353/4, 354, 356/1, 357, 359, 360, 362, 363, 417/1, 417/2, 425/1, 425/2, 426/1, 426/2, 427, 428/3, 428/5, 429, 431/3, 431/4, 431/5, 436, 446/1, 450, 454, 457, 458, 463/17, 463/18, 463/19, 463/23, 463/25, 463/3, 466, 467/1, 475 a 506/3 v k. ú. Dubice u České Lípy, obec Česká Lípa.

P. p. č. 190, 193/1, 198/1, 198/10, 198/6, 198/7, 198/8, 198/9, 199/1, 199/8, 200, 201, 202, 204/10, 204/2, 204/3, 204/4, 205, 209/1, 211/6, 211/7, 231/1, 231/14, 231/2, 231/8, 231/9, 237/1, 237/4, 238, 239, 240/1, 240/5, 241/1, 248, 249/1, 249/2, 259/1, 259/2, 259/5, 265/3, 499, 501, 502, 503/1, 503/2, 533 a 535 v k. ú. Kvítkov u České Lípy, obec Kvítkov.

P. p. č. 132, 133, 134, 135, 136, 138, 139, 521/1, 525/1, 528, 529, 530, 531, 532, 533/3, 536/1, 537/1, 540, 541, 542, 570/1, 571/1, 573, 575/1, 575/2, 576, 577, 579/1 a 581/4 v k. ú. Kozly u České Lípy, obec Kozly.

P. p. č. 576/1, 576/5, 577/1, 665/1, 1670, 1676, 1677, 1679, 1680, 1816, 1823 a 1830 v k. ú. Hořany, obec Hořany.

P. p. č. 903/1, 903/33, 918/27, 918/32, 918/7, 918/8, 1244, 1280, 1281, 1282, 1330, 1336, 1385, 1386, 1418, 1419, 1463 a 1505 v k. ú. Stvolínky, obec Stvolínky.

Dotčené orgány státní správy:

*(interní poštou)*

Městský úřad Česká Lípa, stavební úřad, úřad územního plánování, náměstí T. G. M. 1, 470 36 Česká Lípa.

Městský úřad Česká Lípa, odbor životního prostředí, náměstí T. G. M. 1, 470 36 Česká Lípa.

*(datovou schránkou)*

Obecní úřad Sosnová, Sosnová 35, 470 01 Sosnová.

Obecní úřad Kvítkov, Kvítkov 57, 470 02 Kvítkov.

Obecní úřad Kozly, Kozly 93, 470 02 Kozly.

Obecní úřad Stvolínky, Stvolínky 53, 471 02 Stvolínky.

Úřad Městysu Hořany, Hořany 43, 470 02 Česká Lípa 2.

Krajský úřad Libereckého kraje, odbor dopravy, U Jezu 642/2a, 461 80 Liberec 2.

Krajský úřad Libereckého kraje, odbor životního prostředí a zemědělství, U Jezu 642/2a, 461 80 Liberec 2.

Krajská hygienická stanice Libereckého kraje se sídlem v Liberci, územní pracoviště Česká Lípa, 5. května 813, 470 42 Česká Lípa.

Drážní úřad, stavební sekce – územní odbor Praha, Wilsonova 300/8, 121 06 Praha 6.

Ministerstvo obrany ČR, sekce nakládání s majetkem, odbor ochrany územních zájmů, Tychonova 1, 160 01 Praha 6.

Adresa úřadu:

náměstí T. G. Masaryka č. p. 1 • 470 36 Česká Lípa

fax: +420 487 881 177 • IČ: 00260428 • DIČ: CZ00260428

<http://www.mucl.cz> • e-mail: [podatelna@mucl.cz](mailto:podatelna@mucl.cz) • ID DS: bkfb3p

Spis. zn.: MUCL/6057/2019/OD/JP

č. j: MUCL/51813/2020

Agentura logistiky, regionální středisko vojenské dopravy Hradec Králové, Velké náměstí 33, 500 01 Hradec Králové.  
Policie České republiky, Krajské ředitelství policie Libereckého kraje, dopravní inspektorát, Pod Holým vrchem 1734, 470 80 Česká Lípa.

Hasičský záchranný sbor Libereckého kraje, Karla Poláčka 3152, 470 02 Česká Lípa.

**Dále k vyvěšení na úřední desce:**

Městský úřad Česká Lípa, odbor dopravy.

Obecní úřad Sosnová.

Obecní úřad Kvítkov.

Obecní úřad Kozly.

Obecní úřad Stvolínky.

Úřad Městys Holany.

**Po patnáctém dni vyvěšení žádáme o vyznačení doby vyvěšení a zaslání veřejné vyhlášky zpět.**

**Na vědomí:**

*(datovou schránkou)*

Národní institut pro integraci osob s omezenou schopností pohybu a orientace České republiky, o. s., (NIOPI ČR, o. p. s.), Havlíčkova 4481/44, 586 01 Jihlava 1.

*S přihlédnutím k ustanovení § 27 odst. 1 správního řádu a ustanovení § 94m odst. 2 stavebního zákona, se účastníkům řízení podle ustanovení § 94k písm. a) až d) stavebního zákona doručuje toto společné povolení jednotlivě do vlastních rukou.*

*S přihlédnutím k ustanovení § 25 odst. 1 a 2 a § 27 odst. 2 správního řádu a ustanovení § 94m odst. 2 stavebního zákona, se účastníkům řízení podle ustanovení § 94k písm. e) stavebního zákona doručuje toto společné povolení veřejnou vyhláškou, vyvěšenou na úřední desce nejméně po dobu 15 dnů.*

**Adresa úřadu:**

náměstí T. G. Masaryka č. p. 1 • 470 36 Česká Lípa

fax: +420 487 881 177 • IČ: 00260428 • DIČ: CZ00260428

<http://www.mucl.cz> • e-mail: [podatelna@mucl.cz](mailto:podatelna@mucl.cz) • ID DS: bkfbc3p



Datová schránka: ay4ur5q, AFRY CZ s.r.o.

Uživatel: Adéla Dianová

## Přijatá zpráva - Detail zprávy

**Předmět:** Společné ÚR a SP - KSSLK / SUDOP Praha / AF CITYPLAN - rekonstr. sil. III/2624 ČL - Kozly

**ID zprávy:** 792573448

**Typ zprávy:** Přijatá datová zpráva

**Stav zprávy:** Doručená

**Datum a čas:** 9. 6. 2020 v 08:15:06

**Odesílatel:** Město Česká Lípa, náměstí T. G. Masaryka 1/1, 47001 Česká Lípa, CZ

**ID schránky:** bkfba3p

**Typ schránky:** Orgán veřejné moci

**Odesílající osoba:** Administrátor

**Zmocnění:** Nežadáno

**Naše čís. jednací:** MUCL/51813/2020

**Naše spisová zn.:** MUCL/8057/2019/OD/JP

**Vaše čís. jednací:** Nežadáno

**Vaše spisová zn.:** Nežadáno

**K rukám:** Nežadáno

**Do vlastních rukou:** Ano

**Zakázáno doručení fiktivně:** Ne

### Přílohy:

1\_-\_108262\_-\_18\_-\_KSSLK\_zast\_AF-CITYPLAN\_-\_rekonstrukce\_sil.pdf (1,08 MB)

### Události zprávy:

9. 6. 2020 v 07:21:06 EV0: Datová zpráva byla podána.
9. 6. 2020 v 07:21:06 EV5: Datová zpráva byla dodána do datové schránky příjemce. Je-li příjemcem datové zprávy orgán veřejné moci vystupující v postavení orgánu veřejné moci, byla datová zpráva tímto okamžikem doručena.
9. 6. 2020 v 08:15:06 EV12: Přihlásila se pověřená osoba s právem přístupu ke zprávě ve smyslu § 8, odst. 6 zákona č. 300/2008 Sb., v platném znění. Datová zpráva je nyní doručena. Případné dřívější datum doručení fiktivně nebo doručení dodáním do schránky orgánu veřejné moci není dotčeno.

<b>AFRY CZ s.r.o.</b>	
Praha	8 9 -06- 2020
došlo dne:	22.06 / PP 2013
č.j.:	HNIZDILOVA
přiděleno:	

## Městský úřad Česká Lípa

Odbor dopravy

náměstí T. G. Masaryka č.p. 1, 470 36 Česká Lípa

Plně určený sp. znak písemnosti: 280.9 -

Skartační znak/lehota: A/20

Krajská správa silnic Libereckého kraje, p. o.

IČ: 709 46 078

České mládeže 632/32

460 06 Liberec 6

zastoupená

obchodní firmou SUDOP PRAHA a.s.

IČ: 257 93 349

Olišanská 2643/1a

130 80 Praha 3 – Žižkov

zastoupenou

obchodní firmou AFRY CZ s.r.o.

IČ: 453 06 605

Magistrů 1275/13

140 00 PRAHA 4 – Michle

Váš dopis zn.:

Ze dne:

Spis. zn.: MUCL/6057/2019/OD/JP

Č. j.: MUCL/71455/2020

Počet listů: 1

Počet příloh/počet listů příloh: 0/0

Vyřizuje: Ing. Jan Pokorný

Telefon: [REDACTED]

Datum: 15.07.2020



cellvp20v00bx1

## Sdělení

Městský úřad v České Lípě, odbor dopravy, se sídlem nám. T. G. Masaryka 1, 470 36 Česká Lípa, jako příslušný speciální stavební úřad podle ustanovení § 40 odst. 4 písm. a) zákona č. 13/1997 Sb., o pozemních komunikacích, ve znění pozdějších předpisů, a podle ustanovení § 15 zákona č. 183/2006 Sb., o územním plánování a stavebním řádu, v platném znění, Vám tímto sděluje, že společně povolení vydané dne 08.06.2020 pod č. j. MUCL/51813/2020 ve věci povolení stavby pod názvem „Silnice III/2624 Česká Lípa – Kozly, rekonstrukce silnice“, umístěné na pozemcích nebo jejich částech - parcelní čísla: 539/1 v k. ú. Sosnová u České Lípy, obec Sosnová, p. č. 5390/43 v k. ú. Česká Lípa, obec Česká Lípa, p. č. 188/1, 249/1, 260/2, 261/8, 318/1, 319, 320/3, 322, 344, 345, 355, 361, 364, 365, 433, 434, 435, 452, 456, 461, 463/1, 468, 472, 473/1, 474 v k. ú. Dubice u České Lípy, obec Česká Lípa, p. č. 211/1, 211/4, 211/5, 211/8, 241/3, 244, 247, 534/1, 534/2 v k. ú. Kvítkov u České Lípy, obec Kvítkov, p. č. 110, 526, 527, 539, 550, 578, 580 v k. ú. Kozly u České Lípy, obec Kozly, p. č. 993, 1827, 1828, 1853 v k. ú. Holany, obec Holany, a p. č. 1485, 1506, 1519 v k. ú. Stvolínky, obec Stvolínky, jejímž stavebníkem je Krajská správa silnic Libereckého kraje, p. o., IČ: 709 46 078, se sídlem České mládeže 632/32, 460 06 Liberec 6, nabylo právní moc dne 10.07.2020.

OTISK RAZÍTKA

Ing. Jan Pokorný

referent silničního úřadu

*Podepsáno elektronicky*

Adresa úřadu:

náměstí T. G. Masaryka č. p. 1 • 470 36 Česká Lípa

fax: +420 487 881 177 • IČ: 00260428 • DIČ: CZ00260428

http://www.mucl.cz • e-mail: [podatelna@mucl.cz](mailto:podatelna@mucl.cz) • ID DS: bkfbe3p

1/1



Datová schránka: ay4ur5q, AFRY CZ s.r.o.  
Uživatel: Adéla Dianová

## Přijatá zpráva - Detail zprávy

**Předmět:** Sdělení k nabytí právní moci - KSSLK / SUDOP Praha / AF CITYPLAN -  
rekonstr.sil. III/2624 ČL - Kozly  
**ID zprávy:** 803658679  
**Typ zprávy:** Přijatá datová zpráva  
**Stav zprávy:** Doručená  
**Datum a čas:** 15. 7. 2020 v 11:21:27

**Odesílatel:** Město Česká Lípa, náměstí T. G. Masaryka 1/1, 47001 Česká Lípa, CZ  
**ID schránky:** bkfba3p  
**Typ schránky:** Orgán veřejné moci  
**Odesílající osoba:** Administrátor

**Zmocnění:** Nežadáno  
**Naše čís. jednací:** MUCL/71455/2020  
**Naše spisová zn.:** MUCL/6057/2019/OD/JP  
**Vaše čís. jednací:** Nežadáno  
**Vaše spisová zn.:** Nežadáno  
**K rukám:** Nežadáno  
**Do vlastních rukou:** Ano  
**Zakázáno doručení fikcí:** Ne

### Přílohy:

1\_-\_108262\_-\_18\_-\_KSSLK\_zast\_AF-CITYPLAN\_-\_  
\_rekonstrukce\_sil.pdf (215,13 kB)

### Události zprávy:

15. 7. 2020 v 10:58:58 EV0: Datová zpráva byla podána.  
15. 7. 2020 v 10:58:58 EV5: Datová zpráva byla dodána do datové schránky příjemce. Je-li příjemcem datové zprávy orgán veřejné moci vystupující v postavení orgánu veřejné moci, byla datová zpráva tímto okamžikem doručena.  
15. 7. 2020 v 11:21:27 EV12: Přihlásila se pověřená osoba s právem přístupu ke zprávě ve smyslu § 8, odst. 6 zákona č. 300/2008 Sb., v platném znění. Datová zpráva je nyní doručena. Případné dřívější datum doručení fikcí nebo doručení dodáním do schránky orgánu veřejné moci není dotčeno.

AFRY CZ s.r.o.	
Praha	
číslo dne:	15-07-2020
č.j.:	2749/PP2348
přijímá:	HNIČ PÍLOVÁ