



S009P00U25BS

2021-SRM-S009/Bř-Mu

2021/002019/SRM/OS

PV-014130034630/1030048485/001-ADS

SMLOUVA

o zřízení věcného břemene – služebnosti**č.: PV-014330053814/001****město Blansko**

sídlo: nám. Svobody 32/3, 678 01 Blansko

IČO: 00279943

DIČ: CZ00279943

Bankovní spojení

číslo účtu:

zastoupené Ing. Milanem Vítkem, vedoucím oddělení komunální údržby a pozemků na základě pověření ze dne 31.08.2020

vlastnický podíl: 1/1

(vlastník služebných pozemků, dále jen „**Povinný**“)

na straně jedné

a**EG.D, a.s.**

se sídlem: Lidická 1873/36, Černá Pole, 602 00 Brno

IČO: 280 85 400

DIČ: CZ 280 85 400

zapsána: v OR vedeném Krajským soudem v Brně, spisová značka B 8477

bankovní spojení

číslo účtu:

zastoupená:

pověření

(oprávněná osoba, dále jen „**Oprávněný**“)

na straně druhé

(Povinný a Oprávněný společně rovněž jako „**Smluvní strany**“)

uzavřely níže uvedeného dne, měsíce a roku tuto:

Smlouvu o zřízení služebnosti**č.: PV-014330053814/001 (dále jen „Smlouva“)**

v souladu s ustanovením § 25 odst. 4 zákona č. 458/2000 Sb., o podmínkách podnikání a o výkonu státní správy v energetických odvětvích a o změně některých zákonů (energetický zákon), ve znění pozdějších předpisů (dále jen „energetický zákon“) a dle § 1257 a násl. zákona č. 89/2012 Sb., občanský zákoník ve znění pozdějších předpisů (dále jen „Občanský zákoník“)

Článek I. Úvodní ustanovení

- 1.. Oprávněný je provozovatelem distribuční soustavy (dále jen „PDS“) na území vymezeném licenci. Distribuční soustava je provozována ve veřejném zájmu. PDS má povinnost zajišťovat spolehlivé provozování, obnovu a rozvoj distribuční soustavy na území vymezeném licenci, přičemž zřízení tohoto věcného břemene (služebnosti) je ze strany Oprávněného jedním ze zákonem daných předpokladů pro plnění této povinnosti.
- 2.. Povinný prohlašuje, že mimo jiné je jediným a výlučným vlastníkem pozemků parc.č. **787/7, 787/10, 787/32, 787/34, 787/44, 788/24, 788/29, 789/12, 789/25, 1372/1, st. 1468** v katastrálním území Blansko, obec Blansko, okres Blansko (dále jen „služebné pozemky“).
- 3.. Služebné pozemky jsou zapsány v katastru nemovitostí u Katastrálního úřadu pro Jihomoravský kraj, Katastrální pracoviště Blansko na **LV č. 10001** pro katastrální území Blansko.
- 4.. Služebné pozemky se nachází na území vymezeném licenci, v němž Oprávněný provozuje distribuční soustavu. Oprávněný má povinnost zřídit věcné břemeno – služebnost, umožňující zřídit a provozovat ve smyslu § 25 odst. 3 písm. e) energetického zákona na služebných pozemcích zařízení distribuční soustavy.

Článek II. Předmět Smlouvy

Předmětem Smlouvy je zřízení a vymezení věcného břemene podle § 25 odst. 4 energetického zákona - služebnosti - energetického vedení dle energetického zákona (dále též jen „služebnost“). Obsah služebnosti je specifikován v článku III. této smlouvy, na služebných pozemcích ve prospěch Oprávněného, v rozsahu uvedeném v této Smlouvě a vyplývajícím z přísl. ustanovení energetického zákona.

Článek III. Specifikace služebnosti

- 1.. Smluvní strany se dohodly, že Povinný, jako vlastník služebných pozemků, zřizuje ve prospěch Oprávněného ke služebným pozemkům právo služebnosti– energetického vedení dle § 25 odst. 4 energetického zákona, když jeho obsah a rozsah jeho výkonu je blíže uveden kromě příslušných ustanovení energetického zákona v tomto článku.
- 2.. Smluvní strany berou na vědomí, že se změnou vlastníka služebných pozemků přechází i práva a povinnosti vyplývající ze služebnosti na nabyvatele služebných pozemků.
- 3.. Oprávněný je vlastníkem a provozovatelem distribuční soustavy – stavby realizované pod názvem „**Blansko - TS B.NĚMCOVÉ**“ (dále jen „distribuční soustava“). Smluvní strany se za účelem umístění distribuční soustavy – **kabelové vedení NN na služebných pozemcích parc.č. 787/7, parc.č. 787/10, parc.č. 787/32, parc.č. 787/34, parc.č. 787/44, parc.č. 1372/1 a parc.č.st. 1468, kabelové vedení VN na služebných pozemcích parc.č. 787/7, parc.č. 787/10, parc.č. 787/32, parc.č. 787/44, parc.č. 788/24, parc.č. 788/29, parc.č. 789/12, parc.č. 789/25 včetně telekomunikačního kabelu a kiosková trafostanice typ BETONBAU UF 3054 na služebném pozemku parc.č. 787/7** a za účelem jejího provozování dohodly na zřízení služebnosti, jejímž obsahem je právo Oprávněného zřídit, provozovat, opravovat a udržovat distribuční soustavu na

služebných pozemcích. Služebnost zahrnuje též právo Oprávněného zřídit, mít a udržovat na služebných pozemcích potřebné obslužné zařízení, jakož i právo provádět na distribuční soustavě úpravy za účelem její obnovy, výměny, modernizace nebo zlepšení její výkonnosti, včetně jejího odstranění.

- 4.. Rozsah služebnosti podle této smlouvy je vymezen Geometrický plán č.: 5212-5313/2020 zhotovený firmou ADITIS s.r.o., který ověřil(a) [REDAKCE] Švec dne 02.12.2020 pod č.: 1421/2020 a za Katastrální úřad pro Jihomoravský kraj, Katastrální pracoviště Blansko potvrdil(a) [REDAKCE] Musilová dne 09.12.2020 pod č.: 827/2020. Citovaný geometrický plán je přílohou a nedílnou součástí této smlouvy.
- 5.. Povinný je povinen strpět výkon práva Oprávněného vyplývajícího z této smlouvy a energetického zákona a zdržet se veškerých činností, které vedou k ohrožení součástí distribuční soustavy a omezení výkonu tohoto práva Oprávněného. Oprávněný tato práva v celém rozsahu přijímá.
- 6.. Služebnost zřízená touto smlouvou se sjednává jako časově neomezená a zaniká v případech stanovených zákonem.

Článek IV. Další práva

1. Oprávněný má ve vztahu ke služebným pozemkům dále oprávnění, která mu, jako provozovateli distribuční soustavy vznikem služebnosti dle této smlouvy přísluší z ustanovení § 25 odst. 3 písm. f) a g) energetického zákona, především pak:
 - vstupovat a vjíždět na služebné pozemky v souvislosti s realizací práv vyplývajících Oprávněnému ze služebnosti podle odst. 3. a 4. článku III. této smlouvy.
 - odstraňovat a oklešťovat na služebných pozemcích stromoví a jiné porosty, provádět likvidaci odstraněného a okleštěného stromoví a jiných porostů ohrožujících bezpečné a spolehlivé provozování součástí distribuční soustavy v případech, kdy tak po předchozím upozornění a stanovení rozsahu neučinil sám Povinný.
2. Oprávněný je povinen při výkonu oprávnění popsaných shora postupovat coby provozovatel distribuční soustavy striktně ve smyslu § 25 odst. 8 energetického zákona, tj. co nejvíce šetřit práva Povinného a vstup na služebné pozemky mu bezprostředně oznámit. Po skončení prací je povinen uvést služebné pozemky do předchozího stavu a není-li to možné s ohledem na povahu provedených prací, do stavu odpovídajícího předchozímu účelu nebo užívání služebných pozemků a bezprostředně oznámit tuto skutečnost Povinnému. Po provedení odstranění nebo okleštění stromoví je Oprávněný povinen na svůj náklad provést likvidaci vzniklého kletsu a zbytků po těžbě.
3. Distribuční soustava je liniovou stavbou ve smyslu § 509 Občanského zákoníku a nejedná se tak o součást pozemků.

Článek V. Cena a platební podmínky

1. Služebnost dle této smlouvy se zřizuje úplatně, za jednorázovou úplatu ve výši:
 - a) 12.100 Kč (10.000 + 21% DPH 2.100 Kč), slovy: dvanáct tisíc jedno sto korun českých, za zřízení kioskové trafostanice,

b) 60.984 Kč (50.400 Kč + 21% DPH 10.584 Kč), slovy: šedesát tisíc devět set osmdesát čtyři korun českých. Délka trasy sítě činí 504 m, cena za 1 bm trasy sítě činí 100 Kč/bm trasy sítě + platná sazba DPH, nejméně však 1.000 Kč + platná sazba DPH.

Hodnota služebnosti činí dle ocenění smluvních stran částku dle odst. 1, písm. a) 10.000 Kč a dle odst. 1, písm. b) 50.400 Kč, tj. celkem 60.400 Kč, slovy: šedesát tisíc čtyři sta korun českých, což je pětinasobek ročního užitku.

2. Oprávněný zaplatil dne 23.07.2019 Povinnému zálohu na úplatu za zřízení služebnosti v celkové výši 157.784 Kč (dle čl. IV., odst. 1.2 písm. a) 12.100 Kč (10.000 Kč + 21% DPH 2.100 Kč) a dle čl. IV., odst. 1.2 písm. b) 145.684 Kč (120.400 Kč + 21% DPH 25.284 Kč), slovy: jedno sto padesát sedm tisíc sedm set osmdesát čtyři korun českých, a to na základě zálohové faktury číslo 20190189 ze dne 03.07.2019. Povinný potvrzuje, že zálohu ve výši 157.784 Kč dne 23.07.2019 přijal.
3. Celková částka úplaty za zřízení služebnosti dle odst. 1, písm. a) a písm. b) tohoto článku činí: 73.084 Kč,
zaplacená záloha dle odst. 2 tohoto článku činí : 157.784 Kč
vyúčtování – přeplatek (vratka): 84.700 Kč.
Povinný do 15ti dnů ode dne účinnosti konečné smlouvy o zřízení věcného břemene – služebnosti, vystaví příslušný daňový doklad (vyúčtování zálohy) a zašle jej na adresu nebo do datové schránky Oprávněného.

Článek VI.

Vklad služebnosti do veřejného seznamu – katastru nemovitostí

1. Smluvní strany se dohodly, že návrh na zahájení řízení o zápisu služebnosti zřizované touto Smlouvou ke služebným pozemkům do katastru nemovitostí bude podán příslušnému katastrálnímu úřadu Oprávněným a Povinný jej k tomu zmocňuje. Správní poplatek za návrh na zahájení řízení o povolení vkladu práva do katastru nemovitostí uhradí Oprávněný.
2. Služebnost podle této smlouvy vzniká zápisem do veřejného seznamu – katastru nemovitostí. Právní účinky zápisu nastávají k okamžiku, kdy návrh na zápis došel příslušnému katastrálnímu pracovišti katastrálního úřadu.

Článek VII.

Ostatní ujednání

1. Smlouva je sepsána ve třech (3) stejnopisech, z nichž jeden (1) obdrží Oprávněný, jeden (1) obdrží Povinný a jeden (1) stejnopis bude Oprávněným použit pro účely příslušného řízení o zápisu služebnosti do katastru nemovitostí.
2. Smluvní strany se zavazují, že pokud příslušné katastrální pracoviště vyzve smluvní strany k odstranění případných nedostatků návrhu na zahájení řízení o povolení vkladu, případně listiny, na základě které má být právo zapsáno, vyvinou potřebnou součinnost k jejich odstranění ve stanovené lhůtě.

3. V případě, že příslušné katastrální pracoviště v řízení o povolení vkladu řízení zastaví či zamítne, smluvní strany se zavazují poté uzavřít ve lhůtě do 60ti kalendářních dní ode dne doručení rozhodnutí katastrálního úřadu o zastavení či zamítnutí vkladu oběma smluvním stranám novou smlouvu o zřízení služebnosti s totožným obsahem, za stejných cenových podmínek, ve které budou odstraněny všechny nedostatky, které bránily povolení vkladu práva dle této smlouvy, nedohodnou-li se smluvní strany jinak.

Článek VIII.

Doložka podle § 41 zákona č. 128/2000 Sb., o obcích (obecní zřízení), ve znění pozdějších předpisů

Tato smlouva se uzavírá v souladu s čl. 12.43 přílohy č. 1 Organizačního řádu Městského úřadu Blansko, schváleného Radou města Blansko na její 37. schůzi dne 19.05.2020, usnesením č. 46, které s účinností od 01.08.2020 svěřuje rozhodování o zřizování a rušení věcných břemen – služebností inženýrské sítě včetně přípravy a podpisu příslušných smluv oddělení komunální údržby a pozemků odboru správy a rozvoje města Městského úřadu Blansko.

Článek IX.

Závěrečná ujednání


1. Smluvní strany prohlašují, že Smlouva je sepsána v souladu se Smlouvou o budoucí smlouvě o zřízení věcného břemene číslo 2019-INV-Poz-S099/BS-Bř/Mu uzavřenou mezi smluvními stranami dne 24.6.2019.
2. Smluvní strany prohlašují, že Smlouva představuje úplnou dohodu o veškerých jejích náležitostech a neexistují náležitosti, které by smluvní strany neujednaly, což stvrzují svými podpisy. V souladu s § 4 Občanského zákoníku, kdy se má za to, že každá svéprávná osoba má rozum průměrného člověka i schopnost užívat jej s běžnou péčí a opatrností a že to každý od ní může v právním styku důvodně očekávat, strany posoudily obsah této smlouvy a neshledávají jej rozporným. Smluvní strany shodně prohlašují, že jsou způsobilé k tomuto právnímu jednání a že si smlouvu před jejím podpisem přečetly. Smlouva byla uzavřena na základě jejich pravé a svobodné vůle po pečlivém zvážení všech okolností.
3. Smlouva nabývá účinnosti okamžikem jejího uzavření. Pro případ, že tato Smlouva není uzavírána za přítomnosti obou smluvních stran, platí, že Smlouva nebude uzavřena, pokud ji Povinný či Oprávněný podepíše s jakoukoliv změnou či odchylkou, byť nepodstatnou, nebo dodatkem, ledaže druhá smluvní strana takovou změnu či odchylku nebo dodatek následně schválí.
4. Smlouva může být měněna nebo doplňována pouze formou vzestupně číslovaných písemných dodatků podepsaných oběma smluvními stranami.
5. Smlouva a právní vztahy z ní vyplývající se řídí právním řádem České republiky.

6. Na právní vztahy vyplývající nebo související s touto Smlouvou a v ní nebo v energetickém zákoně výslovně neupravené se přiměřeně uplatní ustanovení Občanského zákoníku.
7. Oprávněný souhlasí se zveřejněním této smlouvy v souladu se zvláštními právními předpisy (zejména se zákonem č. 340/2015 Sb., o zvláštních podmínkách účinnosti některých smluv, uveřejňování těchto smluv a o registru smluv a zákonem č. 106/1999 Sb., o svobodném přístupu k informacím, ve znění pozdějších předpisů). V případě, že tato smlouva bude podléhat povinnému zveřejnění podle zákona č. 340/2015 Sb., zajistí toto zveřejnění Povinný nejpozději do 30 dnů po uzavření této smlouvy.

Povinný:
V Blansku, dne 19 -04- 2021




město Blansko
Ing. Milan Vitek
Vedoucí oddělení
komunální údržby a pozemků



30 -03- 2021

Oprávněný:
V Brně,



EG.D, a.s.



VÝKAZ DOSAVADNÍHO A NOVÉHO STAVU ÚDAJŮ KATASTRU NEMOVITOSTÍ

Dosavadní stav			Nový stav												
Označení pozemku parc. číslem	Výměra parcely		Označení pozemku parc. číslem	Výměra parcely		Druh pozemku	Typ stavby	Způsob využití	Způsob určení výměr	Porovnání se stavem evidence právních vztahů					
	ha	m ²		Způsob využití	ha					m ²	Způsob využití	Díl přechází z pozemku označeného v katastru nemovitostí	dřívější poz. evidenci	Číslo listu vlastnictví	Výměra dílu
787/7										787/7		10001			
787/10										787/10		10001			
787/32										787/32		10001			
787/34										787/34		10001			
787/44										787/44		10001			
788/24										788/24		10001			
788/29										788/29		10001			
789/12										789/12		10001			
789/25										789/25		10001			
1372/1										1372/1		10001			
st.1468										st.1468		10001			

Druh věcného břemene: dle listin

Oprávněný: dle listin

KLAD LISTŮ:

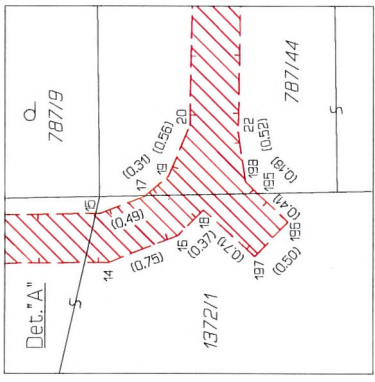
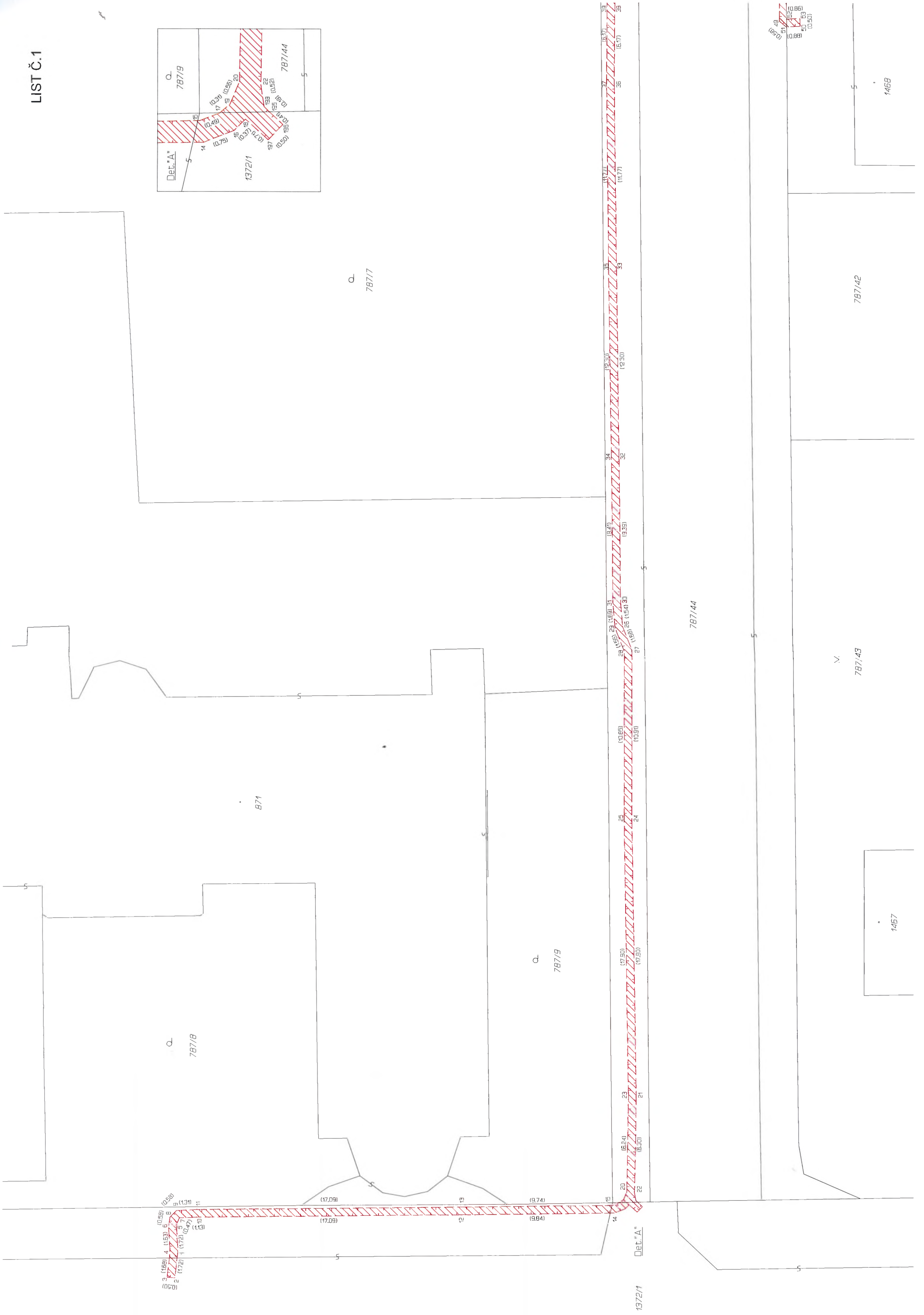


GEOMETRICKÝ PLÁN pro vymezení rozsahu věcného břemene k části pozemku	Geometrický plán ověřil úředně oprávněný zeměměřický inženýr:		Stejnopis ověřil úředně oprávněný zeměměřický inženýr:	
	Jméno, příjmení	██████████ Švec	Jméno, příjmení	██████████ Šklíba
	Číslo položky seznamu úředně oprávněných zeměměřických inženýrů	345/95	Číslo položky seznamu úředně oprávněných zeměměřických inženýrů	2785/2016
	Dne: 2. prosince 2020	Číslo: 1421/2020	Dne: 17.12.2020	Číslo: 2713/2020
	Náležitosti a přesnosti odpovídá právním předpisům.		Tento stejnopis odpovídá geometrickému plánu v elektronické podobě uloženému v dokumentaci katastrálního úřadu.	
Vyhotovitel: ADITIS Rokytova 2667/20 615 00 Brno IČO: 26290821 www.aditis.cz	Katastrální úřad souhlasí s očíslováním parcel.		Ověření stejnopisu geometrického plánu v listinné podobě.	
Číslo plánu: 5212-5313/2020 Okres: Blansko Obec: Blansko Kat. území: Blansko Mapový list: Blansko 7-1/23, 7-1/24 Dosavadním vlastníkům pozemků byla poskytnuta možnost seznámit se v terénu s průběhem navrhovaných nových hranic, které byly označeny předepsaným způsobem.	KÚ pro Jihomoravský kraj KP Blansko ██████████ Musilová PGP-827/2020-701 2020.12.09 12:15:09 CET			

Seznam souřadnic (S-JTSK)

Číslo bodu	Souřadnice pro		Zápis do KN	Kód kv.	Poznámka	Číslo bodu	Souřadnice pro		Zápis do KN	Kód kv.	Poznámka
	Y	X					Y	X			
3299-2064	593178.69	1142652.13	3		97	593190.69	1142641.16	6			
3335-9	593107.45	1142651.01	3		98	593182.48	1142641.02	3			
3335-15	593120.89	1142651.12	3		99	593182.48	1142641.52	3			
3335-19	593130.83	1142651.27	3		100	593179.31	1142641.57	3			
3335-22	593137.98	1142651.44	3		101	593179.43	1142641.05	3			
3335-26	593145.08	1142651.54	3		102	593178.67	1142641.53	3			
3540-1	593227.71	1142652.64	3		103	593178.06	1142641.03	3			
5070-81	593178.69	1142651.32	3		104	593178.93	1142641.07	3			
5070-104	593197.08	1142641.38	3		105	593178.28	1142640.55	3			
1	593324.84	1142613.63	3		106	593175.23	1142640.86	3			
2	593326.55	1142613.43	3		107	593175.28	1142640.36	3			
3	593326.49	1142612.93	3		108	593178.96	1142640.00	3			
4	593324.82	1142613.13	3		109	593178.92	1142639.18	3			
5	593323.12	1142613.53	3		110	593179.46	1142640.00	3			
6	593323.19	1142613.03	3		111	593179.42	1142639.16	3			
7	593322.69	1142613.72	3		112	593017.27	1142652.31	3			
8	593322.62	1142613.13	3		113	593017.38	1142650.64	3			
9	593322.21	1142613.54	3		114	593016.38	1142650.54	3			
10	593322.64	1142614.85	3		115	593016.23	1142652.08	3			
11	593322.14	1142614.85	3		116	593016.48	1142652.95	3			
12	593322.48	1142631.94	3		117	593016.84	1142653.19	3			
13	593321.98	1142631.94	3		118	593017.61	1142651.67	3			
14	593322.36	1142641.78	3		119	593019.19	1142650.85	3			
15	593321.86	1142641.68	3		120	593018.67	1142651.01	3			
16	593322.08	1142642.48	3		121	593024.63	1142648.78	3			
17	593321.68	1142642.14	6		122	593021.44	1142649.73	3			
18	593321.82	1142642.74	3		123	593026.49	1142648.28	3			
19	593321.48	1142642.38	3		124	593029.41	1142648.03	3			
20	593320.96	1142642.60	3		125	593030.38	1142648.21	3			
21	593314.72	1142643.21	3		126	593041.62	1142648.15	3			
22	593321.02	1142643.09	3		127	593030.37	1142649.21	3			
23	593314.72	1142642.71	3		128	593041.82	1142649.15	3			
24	593296.82	1142642.89	3		129	593058.32	1142649.40	3			
25	593296.82	1142642.39	3		130	593056.34	1142648.40	3			
26	593284.35	1142642.28	3		131	593072.02	1142648.55	3			
27	593285.91	1142642.89	3		132	593072.00	1142649.55	3			
28	593285.97	1142642.39	3		133	593063.48	1142648.71	3			
29	593284.52	1142641.81	3		134	593063.46	1142649.71	3			
30	593282.82	1142642.15	3		135	593093.88	1142646.76	3			
31	593282.84	1142641.65	3		136	593093.67	1142649.76	3			
32	593273.43	1142642.04	3		137	593099.94	1142649.80	3			
33	593261.13	1142641.84	3		138	593102.25	1142649.75	3			
34	593273.43	1142641.54	3		139	593100.99	1142649.00	3			
35	593261.13	1142641.34	3		140	593100.58	1142649.92	3			
36	593249.36	1142641.68	3		141	593101.87	1142650.69	3			
37	593249.36	1142641.18	3		142	593103.33	1142649.99	3			
38	593243.19	1142641.71	3		143	593102.75	1142650.92	3			
39	593243.19	1142641.21	3		144	593103.55	1142651.00	3			
40	593239.65	1142641.57	3		145	593109.74	1142650.08	3			
41	593239.60	1142641.06	3		146	593121.74	1142650.19	3			
42	593237.83	1142641.01	3		147	593130.95	1142650.43	3			
43	593236.56	1142650.47	3		148	593138.04	1142650.49	3			
44	593240.13	1142651.99	3		149	593140.55	1142650.66	3			
45	593239.48	1142651.17	3		150	593143.65	1142650.60	3			
46	593238.94	1142651.28	3		151	593147.29	1142650.75	3			
47	593239.75	1142652.31	3		152	593156.09	1142650.80	3			
48	593240.67	1142652.30	3		153	593166.90	1142651.03	3			
49	593245.25	1142652.35	3		154	593175.92	1142651.18	3			
50	593245.55	1142653.68	3		155	593184.17	1142651.00	3			
51	593245.62	1142652.80	3		156	593178.69	1142652.29	3			
52	593245.09	1142652.80	3		157	593184.21	1142652.00	3			
53	593245.05	1142653.66	3		158	593190.73	1142650.83	3			
54	593237.96	1142652.32	3		159	593190.74	1142651.84	3			
55	593236.89	1142652.25	3		160	593191.33	1142650.79	3			
56	593228.44	1142652.11	3		161	593191.49	1142651.79	3			
57	593226.60	1142652.63	3		162	593194.46	1142650.08	3			
58	593225.91	1142652.15	3		163	593194.58	1142651.08	3			
59	593219.30	1142652.45	3		164	593197.92	1142650.00	3			
60	593225.75	1142652.62	3		165	593197.92	1142651.00	3			
61	593219.30	1142651.95	3		166	593221.42	1142650.21	3			
62	593215.05	1142652.50	3		167	593224.07	1142650.50	3			
63	593215.05	1142651.97	3		168	593221.34	1142651.21	3			
64	593208.35	1142652.42	3		169	593224.07	1142651.50	3			
65	593208.43	1142651.95	3		170	593227.68	1142650.31	3			
66	593206.88	1142651.99	3		171	593227.68	1142651.31	3			
67	593207.74	1142652.21	3		172	593240.41	1142650.85	3			
68	593205.92	1142652.04	3		173	593239.75	1142640.76	3			
69	593207.01	1142651.48	3		174	593239.85	1142640.53	3			
70	593205.90	1142651.54	3		175	593242.33	1142640.47	3			
71	593207.44	1142652.41	3		175	593242.22	1142636.01	3			
72	593207.71	1142652.83	3		177	593235.35	1142636.17	3			
73	593237.35	1142652.09	3		178	593235.47	1142640.63	3			
74	593238.11	1142651.52	3		179	593237.48	1142640.58	3			
75	593237.43	1142641.43	3		180	593237.40	1142640.74	3			
76	593236.91	1142641.66	3		181	593226.42	1142652.85	3			
77	593228.02	1142641.69	3		182	593226.42	1142653.51	3			
78	593236.87	1142641.16	3		183	593225.92	1142652.84	3			
79	593228.02	1142641.19	3		184	593225.92	1142653.51	3			
80	593223.27	1142641.56	3		185	593016.45	1142653.79	3			
81	593223.27	1142641.06	3		186	593016.04	1142654.83	3			
82	593217.20	1142641.57	3		187	593016.97	1142655.20	3			
83	593217.20	1142641.07	3		188	593017.35	1142654.25	3			
84	593212.04	1142641.47	3		189	593017.92	1142653.52	3			
85	593212.04	1142640.97	3		190	593019.16	1142652.75	3			
86	593202.14	1142641.33	3		191	593020.28	1142652.21	3			
87	593202.14	1142640.83	3		192	593021.18	1142651.77	3			
88	593197.17	1142640.85	3		193	593024.52	1142650.50	3			
89	593195.34	1142641.16	3		194	593027.02	1142649.82	3			
90	593195.40	1142640.66	3		195	593321.66	1142643.30	6			
91	593193.36	1142641.08	3		196	593321.94	1142643.60	3			
92	593193.34	1142640.58	3		197	593322.30	1142643.26	3			
93	593192.91	1142641.12	3		198	593321.53	1142643.17	3			
94	593192.80	1142640.63	3		199	593100.06	1142648.80	3			
95	593191.36	1142641.13	3		200	593178.67	1142640.91	3			
96	593190.70	1142641.66	6		201	593191.48	1142641.63	3			

LIST Č.1



1372/1
Det. A

Q. 787/42

1457

1466

Q. 787/44

Q. 787/18

Q. 787/9

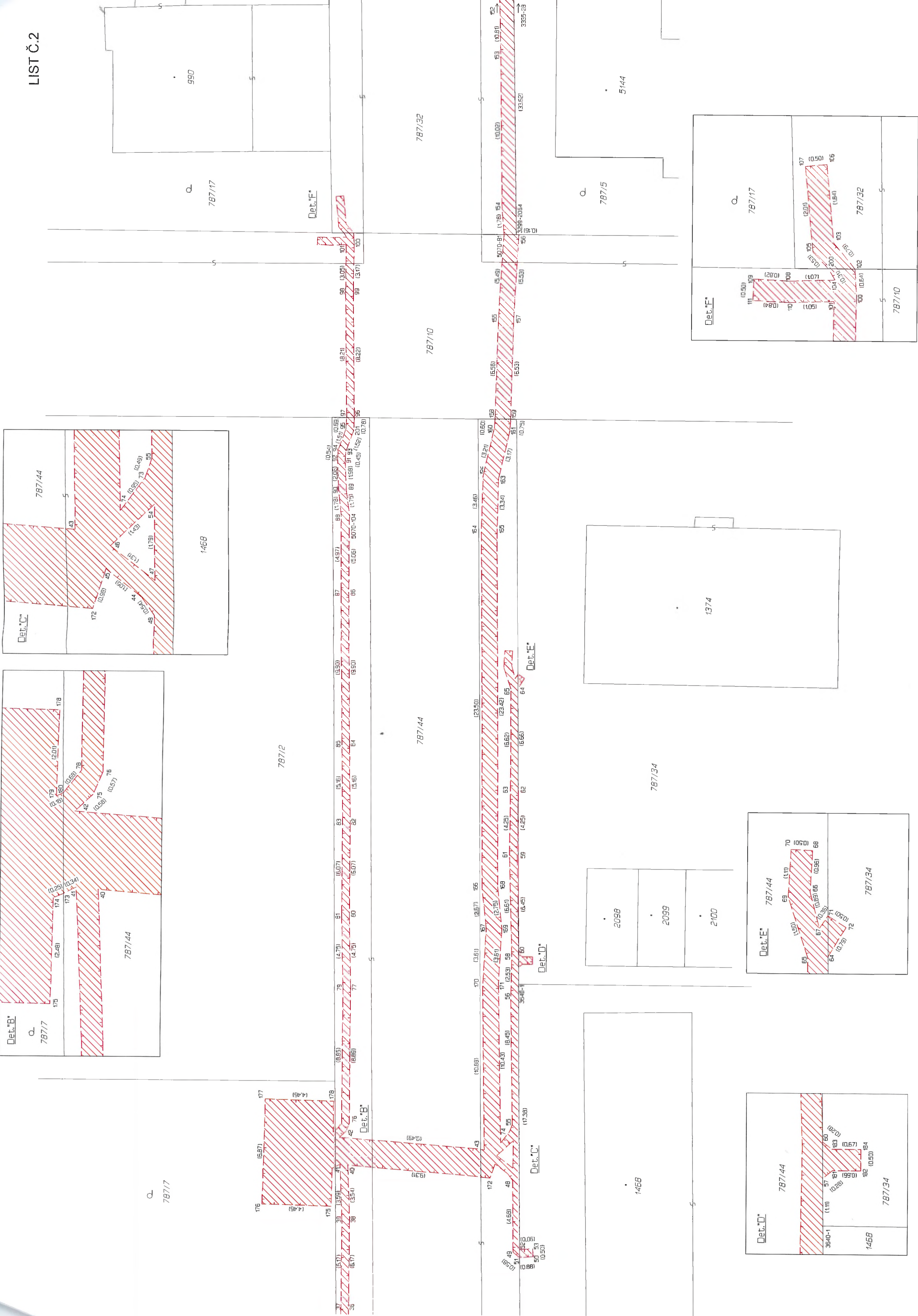
Q. 787/17

871

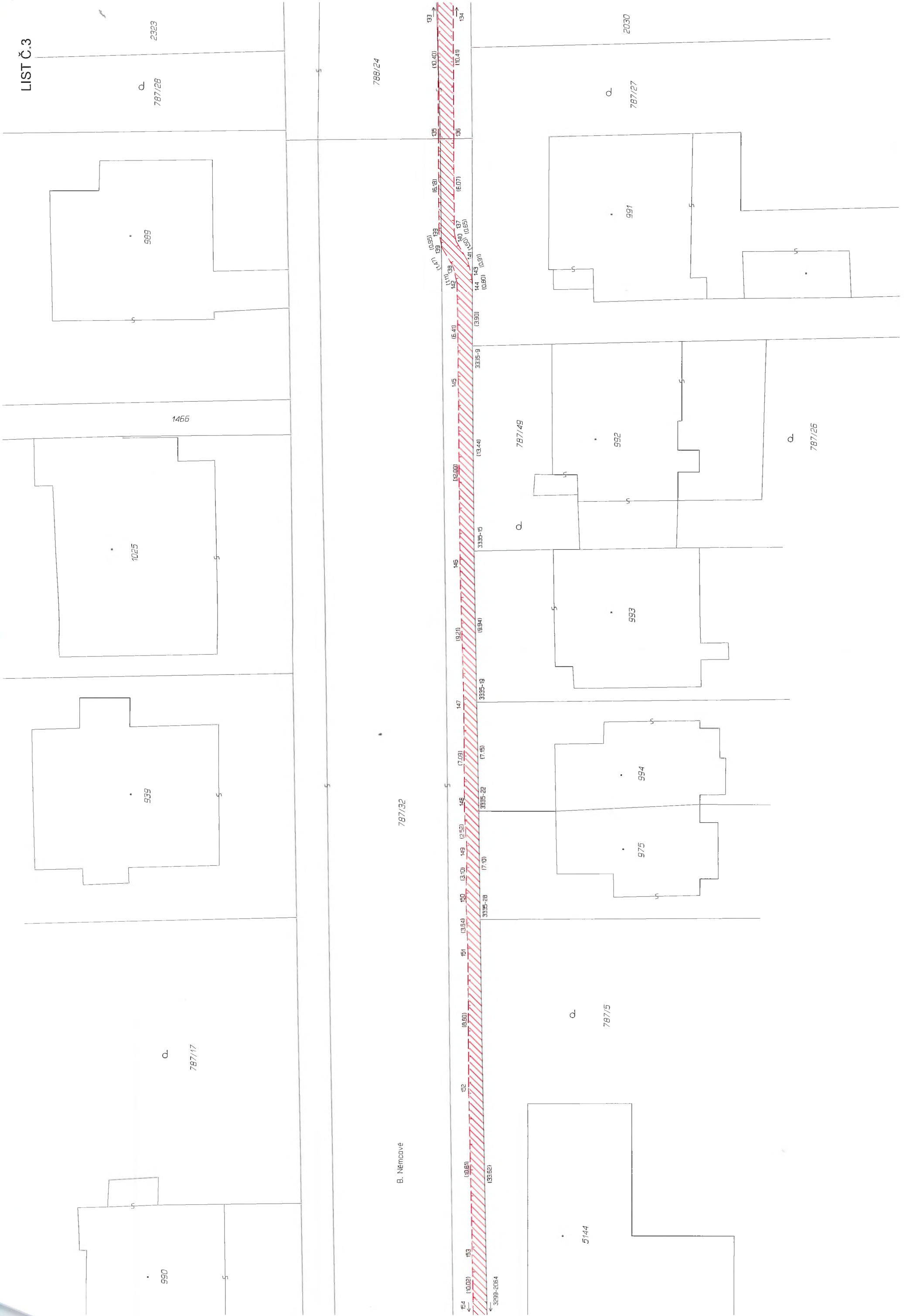
1372/1

Det. A

LIST Č.2



LIST Č.3



Q.
787/28
2323

999

1466

1025

999

Q.
787/17

990

788/24

787/32

B. NEMCOVÉ

Q.
787/27
2030

991

787/49

992

Q.
787/26

993

994

975

Q.
787/15

5144

LIST Č.4

