



## Dodatek č. 7 ke Smlouvě o zajištění veřejných služeb v přepravě veřejnou dražní dopravou k zajištění dopravní obslužnosti Kraje Vysočina

ke sml. č. 2276/19  
z. 1515

kteřý podle nařízení Evropského parlamentu a Rady (ES) č. 1370/2007 o veřejných službách v přepravě cestujících po železnici a silnici a o zrušení nařízení Rady (EHS) č. 1191/69 a č. 1107/70 ve znění nařízení Evropského parlamentu a Rady (EU) č. 2016/2338 a podle zákona č. 194/2010 Sb., o veřejných službách v přepravě cestujících a o změně dalších zákonů, ve znění pozdějších předpisů

(dále jen „**Dodatek**“)

mezi sebou uzavřely

### Kraj Vysočina

se sídlem: Žižkova 1882/57, 587 33 Jihlava  
zastoupený: Mgr. Vítězslavem Schrekem, MBA, hejtmanem  
k podpisu smlouvy  
pověřen: Ing. Bc. Martin Hyský, předseda Výboru pro rozvoj strategických projektů,  
životní prostředí a MA 21 Zastupitelstva kraje  
IČO: 70890749  
DIČ: CZ70890749  
doručovací adresa: Žižkova 57, 587 33 Jihlava  
elektronická adresa: posta@kr-vysocina.cz  
telefon: +420 564 602 111  
bankovní spojení: Sberbank CZ, a.s., pobočka Jihlava  
číslo účtu: 4050005000/6800

(dále také jako „**Objednatel**“)

a

### České dráhy, a.s.

se sídlem: Praha 1, Nábřeží L. Svobody 1222, PSČ 110 15  
zastoupené: Ivanem Bednářikem, MBA, předsedou představenstva  
Ing. Jiřím Ješetou, členem představenstva  
IČO: 70994226  
DIČ: CZ70994226  
doručovací adresa: Regionální obchodní centrum Jihlava, Pávovská 5808/2c, 586 01 Jihlava  
elektronická adresa: ROCJHLsek@gr.cd.cz  
telefon: +420 972 646 115  
bankovní spojení: Komerční banka Praha, Václavské náměstí 42  
číslo účtu: 10188-133605011/0100

(dále také jako „**Dopravce**“)

(společně jako „**Smluvní strany**“)

I.

## **PREAMBULE**

Smluvní strany se v souladu s článkem IX., odstavec 36. dohodly na těchto změnách smluvních ustanovení

II.

## **ZMĚNY SMLUVNÍCH USTANOVENÍ**

1. Čl. VI., odstavec 16. se mění takto: 16. Pro období od 13.12.2020 do 11.12.2021 předpokládaný rozsah Objednaných Dopravních výkonů představuje celkem 4 297 511,5 vlkm, z toho do 31.12. kalendářního roku 2020 se jedná o 212 112 vlkm a od 01.01. kalendářního roku 2021 se jedná o 4 085 399,5 vlkm.
2. Příloha č. 1 Smlouvy Provozní koncepce se ruší a nahrazuje se Přílohou č. 1 tohoto Dodatku. Příloha č. 1 Dodatku č. 7 ke Smlouvě se stává novou Přílohou č. 1 Smlouvy.
3. Příloha č. 2 Smlouvy Struktura Objednaných Dopravních výkonů se ruší a nahrazuje se Přílohou č. 2 tohoto Dodatku. Příloha č. 2 Dodatku č. 7 ke Smlouvě se stává novou Přílohou č. 2 Smlouvy
4. Příloha č. 6 Smlouvy Stanovení výše plateb se ruší a nahrazuje se Přílohou č. 3 tohoto Dodatku. Příloha č. 3 Dodatku č. 7 ke Smlouvě se stává novou Přílohou č. 6 Smlouvy

II.

## **ZÁVĚREČNÁ USTANOVENÍ**

1. Dodatek č. 7 je vyhotoven v šesti vyhotoveních, z nichž každé má platnost originálu, přičemž Dopravce obdrží čtyři vyhotovení a Objednatel dvě vyhotovení.
2. Dodatek č. 7 nabývá platnosti dnem podpisu oběma Smluvními stranami a účinnosti dnem jeho uveřejnění v registru smluv dle zákona č. 340/215 Sb., o zvláštních podmínkách účinnosti některých smluv, uveřejňování těchto smluv a o registru smluv, ve znění pozdějších předpisů. Přičemž smluví strany prohlašují, že se ustanovením tohoto Dodatku řídí od 6.4.2021. Dopravce výslovně souhlasí se zveřejněním celého textu tohoto dodatku v informačním systému veřejné

správy - Registru smluv. Zákonnou povinností dle § 5 odst. 2 zákona č. 340/2015 Sb.; o registru smluv splní Objednatel a splnění této povinnosti písemně potvrdí dopravci.

3. Nedílnou součástí tohoto dodatku jsou Přílohy:

**Příloha č. 1** - Provozní koncepce

**Příloha č. 2** - Sktruktura Objednaných Dopravních výkonů

**Příloha č. 3** - Stanovení výše plateb

V Jihlavě dne .....**11.05. 2021**


V Praze dne .....**11.05. 2021**

Za Objednatelé:



Ing. Bc. Martin Hyský  
předseda Výboru pro rozvoj  
strategických projektů,  
životní prostředí a MA 21

Za Dopravce:



Ivan Bednárik, MBA  
předseda představenstva

Ing. Jiří Jeřeta

člen představenstva

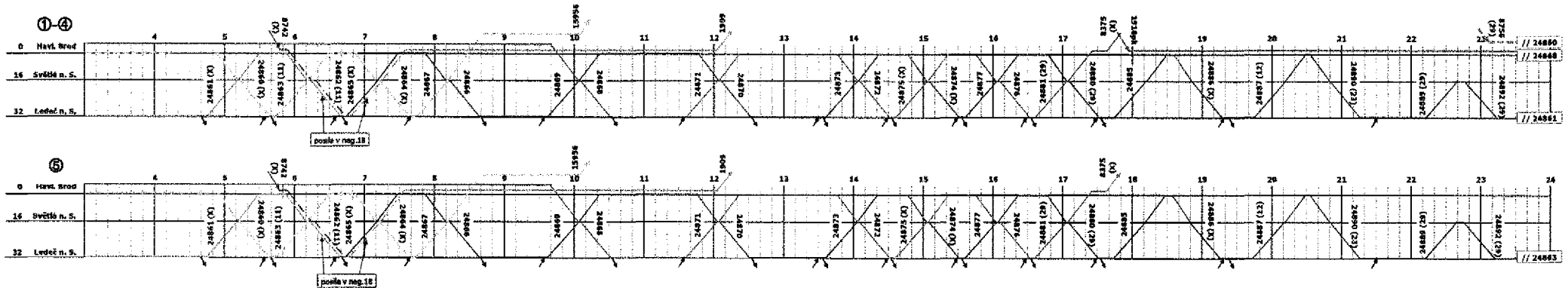


Koj Vysocina  
Žákova 17, 507 01 Jihlava

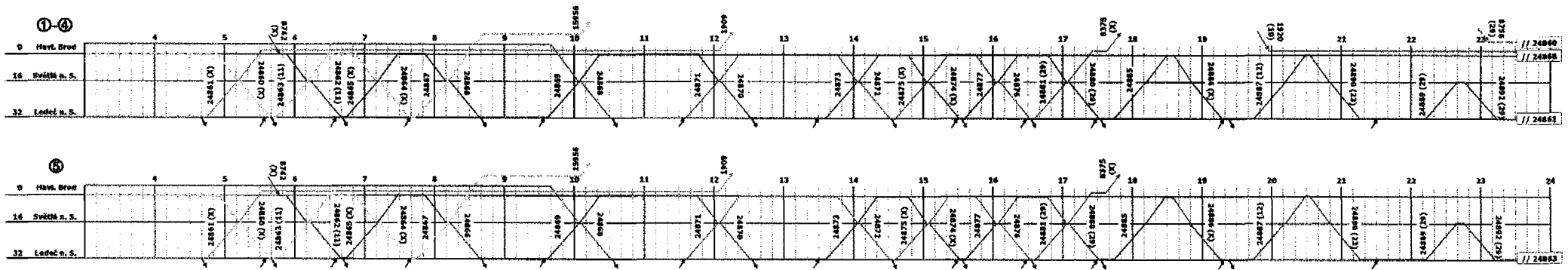
Příloha č. 1 k Dodatku č. 7 Smlouvy o zajištění veřejných služeb v přepravě veřejnou drážní dopravou  
k zajištění dopravní obslužnosti v Kraji Vysočina

## Provozní koncepce

**platí kromě 23.XII.2020 – 31.XII.2020, 1.VII.2021 – 31.VIII.2021**



**platí 23.XII.2020 – 31.XII.2020 a 1.VII.2021 – 31.VIII.2021**



B41 Hb TS B43

- 1. TD
- 2. TD
- 3. TD
- 4. TD
- 5. TD
- 6. TD
- 14. TD

814 Hb TS B43 (0/0-6)

- 1. TD
- 2. TD
- 3. TD

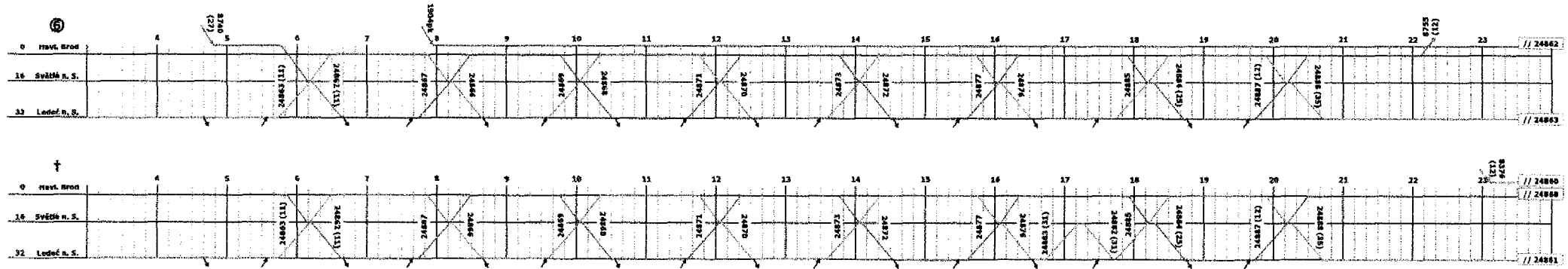
neg.11 (ID kat. 41) - nejede 25.XII., 1.I.  
 neg.12 (ID kat. 42) - nejede 24., 25., 31.XII.  
 neg.23 (ID kat. 23) - jede v s, nejede 31.XII.  
 neg.25 (ID kat. 25) - jede v 6 a +

neg.29 (ID kat. 29) - jede v s, nejede 28. - 31.XII.  
 neg.31 (ID kat. 31) - jede v +, nejede 24., 26.XII., 1.I., 2. - 4.IV., 1., 8.V., 4., 5.VII. (neg.28 - X)  
 neg.35 (ID kat. 35) - jede v 6 a +, nejede 24., 25.XII.

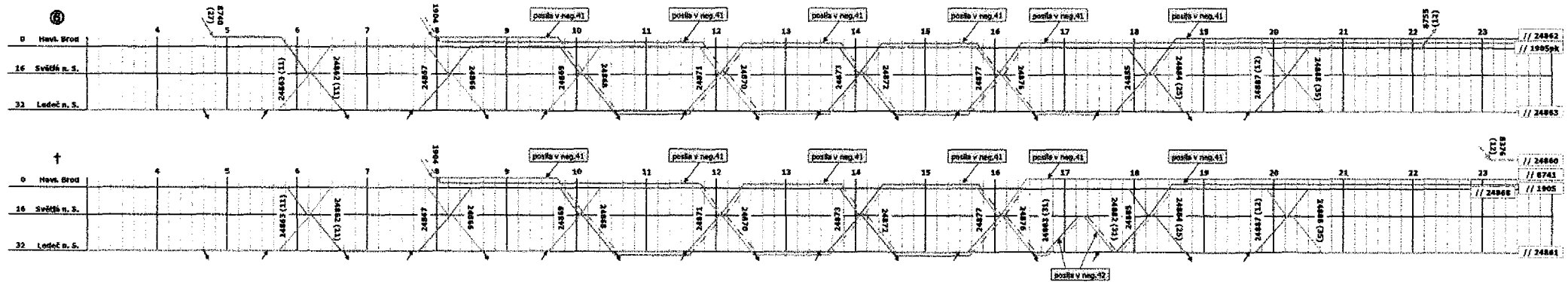
POSLY:

neg.18 (ID kat. 18) - jede v s, nejede 23. - 31.XII., 1.VII. - 31.VIII.  
 neg.41 (ID kat. 199) - jede v 6 a + od 1.IV. do 28.IX. (v (neg.25) od 1.IV. do 30.IX.)  
 neg.42 (ID kat. 125) - jede v + od 5.IV. do 28.IX., nejede 1., 8.V., 1., 5.VII. (v (neg.28 - X) od 1.IV. do 30.IX.)

platí do 1.IV.2021 a od 29.IX.2021



platí 2.IV.2021 – 28.IX.2021



341 Hb TS 841  
 ..... 1. TD  
 ..... 2. TD  
 ..... 3. TD  
 ..... 8. TD  
 ..... 9. TD  
 ..... 13. TD

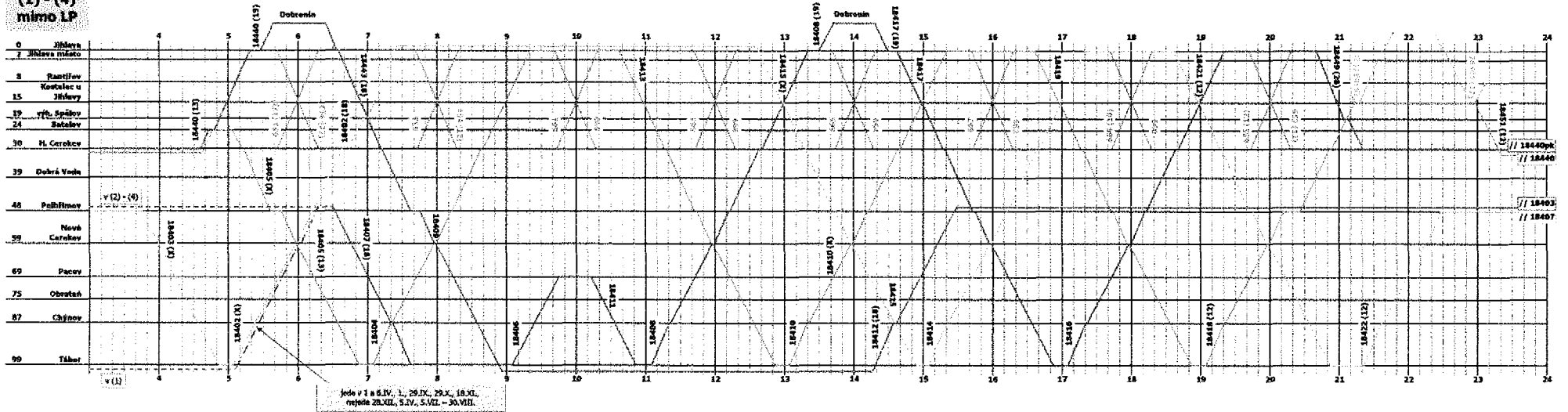
414 Hb TS 843 (0/0-9)  
 ..... 1. TD  
 ..... 2. TD  
 ..... 3. TD

neg.11 (ID kal. 41) - nejede 25.XII., 1.I.  
 neg.12 (ID kal. 42) - nejede 24., 25., 31.XII.  
 neg.23 (ID kal. 23) - jede v x, nejede 31.XII.  
 neg.25 (ID kal. 25) - jede v 6 a +

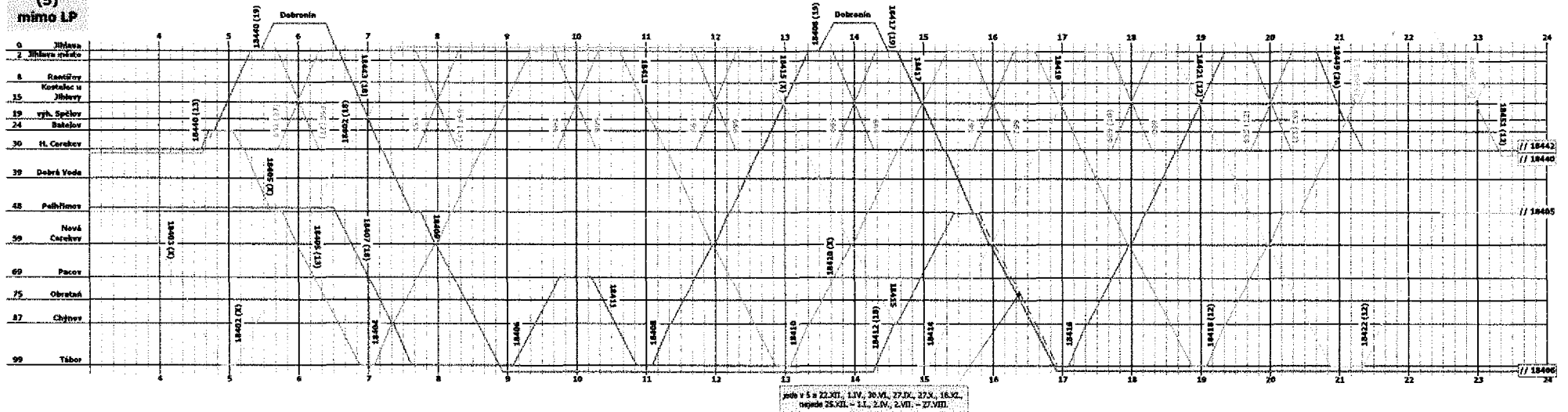
neg.29 (ID kal. 29) - jede v x, nejede 28. - 31.XII.  
 neg.31 (ID kal. 31) - jede v +, nejede 24. - 26.XII., 1.I., 2. - 4.IV., 1. A.V., 4., 5.VII. [neg.29 - x]  
 neg.35 (ID kal. 35) - jede v 6 a +, nejede 24., 25.XII.

POSTLY:  
 neg.18 (ID kal. 18) - jede v x, nejede 23. - 31.XII., 1.VI. - 31.VIII.  
 neg.42 (ID kal. 159) - jede v 6 a + od 2.IV. do 28.IX. (v [neg.25] od 1.IV. do 30.IX.)  
 neg.43 (ID kal. 125) - jede v + od 5.IV. do 28.IX., nejede 1., 8.V., 4., 5.VII. (v [neg.28 - x] od 1.IV. do 30.IX.)

**(1) - (4)**  
mimo LP



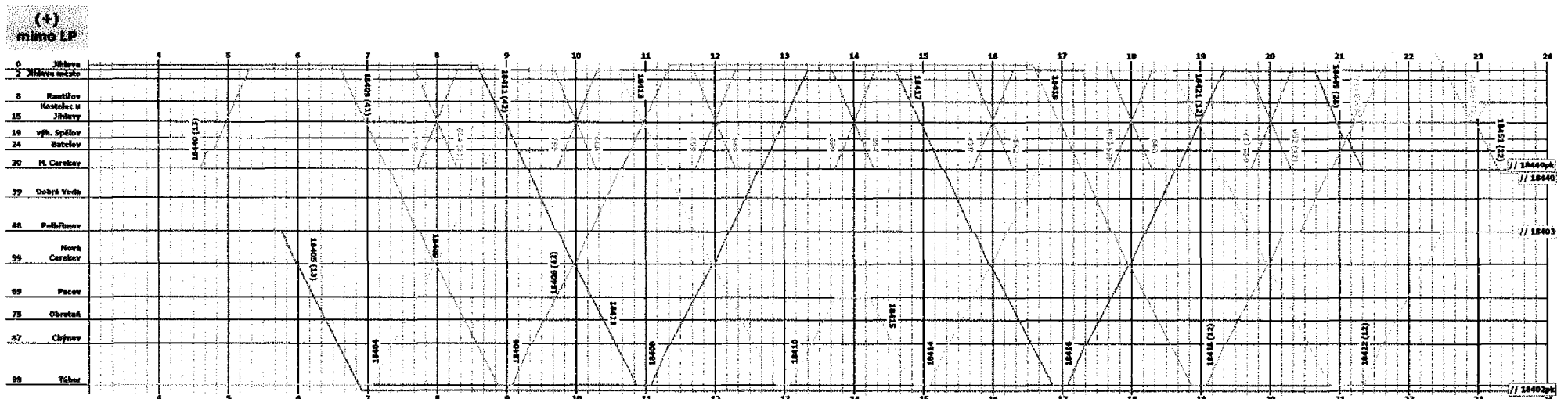
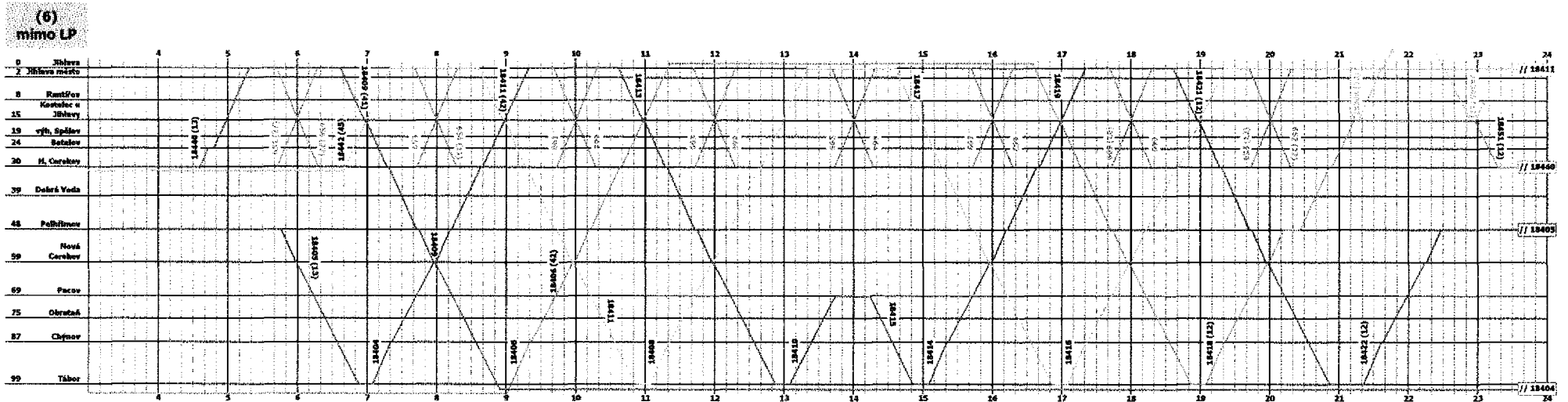
**(5)**  
mimo LP



814+914 Trať TS 845  
 - - - - - 1. TD  
 ..... 2. TD  
 - - - - - 3. TD  
 ..... 4. TD

neg.12 (ID kat. 42) - nejede 24., 25., 31.VII.  
 neg.13 (ID kat. 43) - nejede 25., 26.VII., 1.I.  
 neg.18 (ID kat. 18) - jede v x, nejede 23. - 31.XII., 1.VII. - 31.VIII.  
 neg.19 (ID kat. 19) - jede v x, nejede 23. - 31.XII.  
 neg.28 (ID kat. 28) - jede v x a z, nejede 24. - 26., 31.XII., 1.I., 2. - 4.IV., 1., 8.V., 4., 5.VII.

neg.40 (ID kat. 268) - jede v z od 1.VII. do 31.VIII. (neg.19 - neg.18)  
 neg.41 (ID kat. 124) - jede v 6 a z od 23.VI. z od 4.IX. z 23. - 31.VII., od 1.VII. do 31.VIII. jede denně (do - neg.18)  
 neg.42 (ID kat. 272) - jede v 6 a z od 27.VI. a od 4.IX. od 1.VII. do 31.VIII. jede denně (neg.25 + X od 1.VII. do 31.VIII.)  
 neg.45 (ID kat. 285) - jede v 6 do 26.VI. a od 4.IX. a 23., 24., 28. - 31.XII., 2.IV., 28.IX., 26.X., 17.XI., nejede 25.XII., 2.I., 3.IV., od 1.VII. do 31.VIII. jede v x a 6 (neg.27 - neg.18)



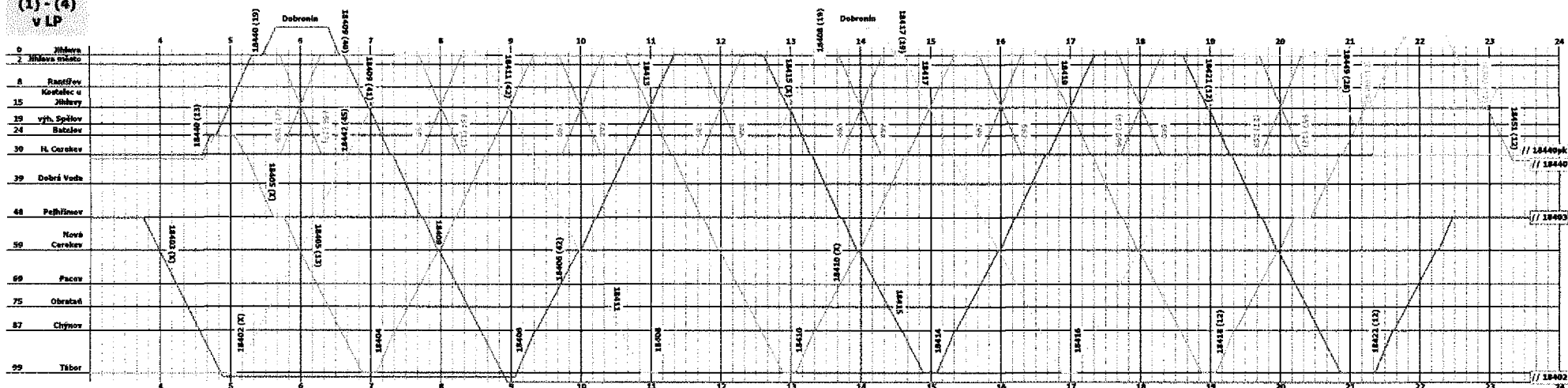
814-914 Tar TS 845  
 ..... 1. TD  
 ..... 2. TD  
 ..... 3. TD  
 ..... 4. TD

neg.12 (ID kat. 42) - nejede 24., 25., 31.XI.  
 neg.13 (ID kat. 43) - nejede 25., 26.XII., 1.1.  
 neg.18 (ID kat. 16) - jede v x, nejede 23. - 31.XI., 1.VII. - 31.VIII.  
 neg.19 (ID kat. 19) - jede v x, nejede 23. - 31.XI.  
 neg.28 (ID kat. 28) - jede v x a -, nejede 24. - 26., 31.XI., 1.1., 2. - 4.IV., 1., 8.V., 4., 5.VII.

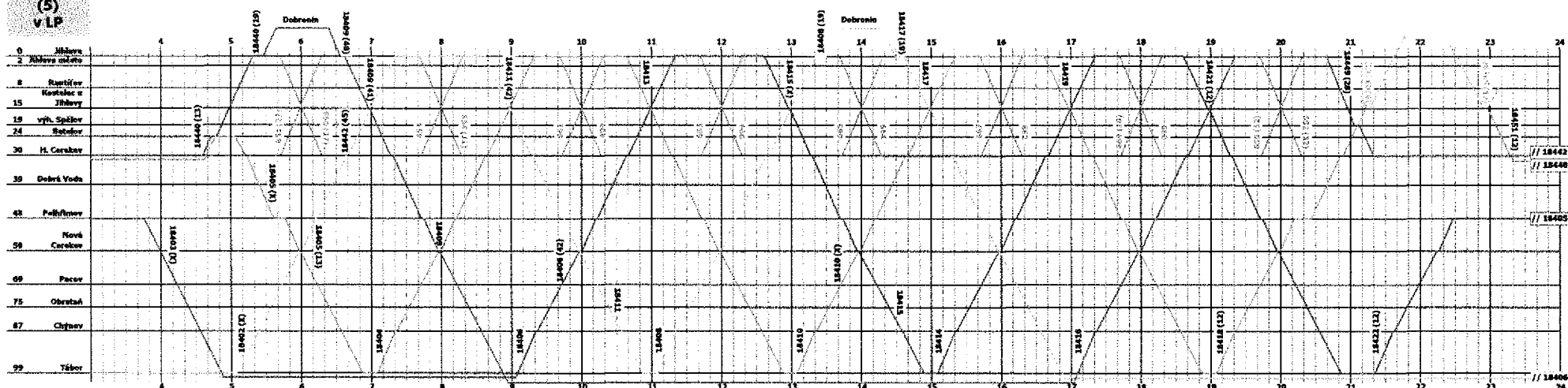
neg.40 (ID kat. 208) - jede v x od 1.VII. do 31.VIII. [neg.19 - neg.18]  
 neg.41 (ID kat. 134) - jede v a + do 27.VI. a od 4.IX. a 23. - 31.XI., od 1.VII. do 31.VIII. jede denně [tr - neg.18]  
 neg.42 (ID kat. 272) - jede v a + do 27.VI. a od 4.IX. od 1.VII. do 31.VIII. jede denně [neg.25 + x od 1.VII. do 31.VIII.]  
 neg.43 (ID kat. 285) - jede v 6 do 26.VI. a od 4.IX. a 23., 24., 28. - 31.XI., 2.IV., 28.IX., 28.X., 17.XI., nejede 26.XII., 21., 3.IV., od 1.VII. do 31.VIII. jede v x a 6 [neg.27 - neg.18]



(1) - (4)  
v LP



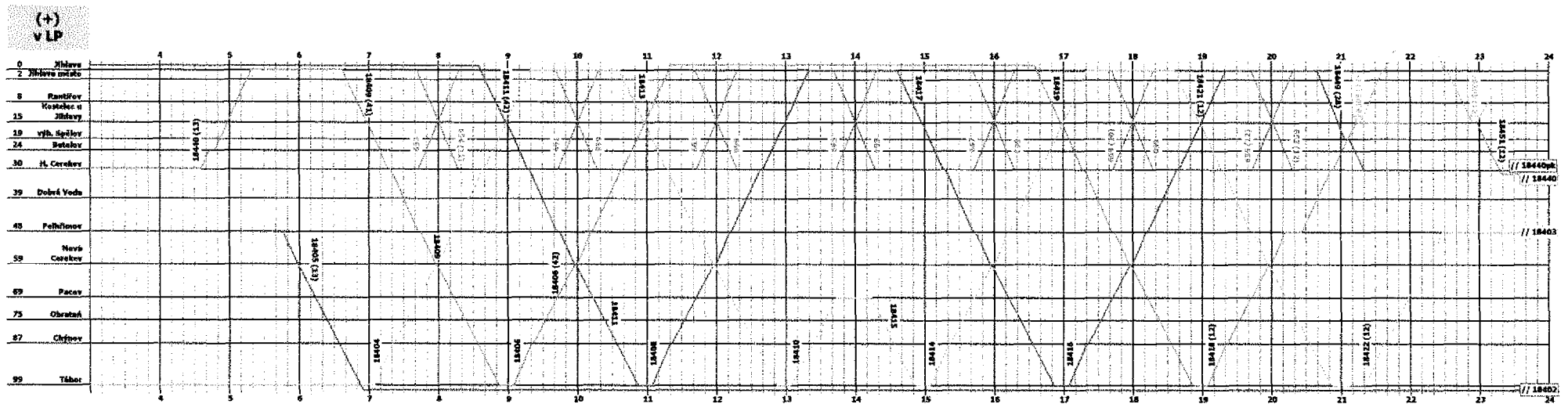
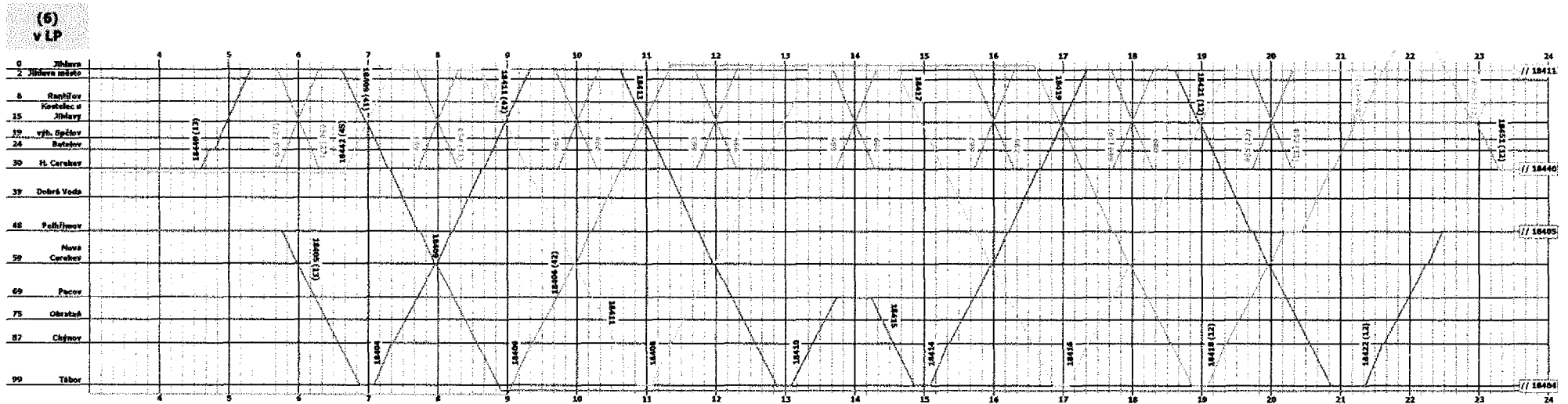
(5)  
v LP



814+914 Tr. TS 845  
 ..... 1. TD  
 - - - - - 2. TD  
 - - - - - 3. TD  
 - - - - - 4. TD

neg.17 (D kat. 42) - nejede 24., 25., 31.XI.  
 neg.18 (D kat. 43) - nejede 25., 26.XI., 1.I.  
 neg.19 (D kat. 18) - jede v x, nejede 23. - 31.XI., 1.VI. - 31.VIII.  
 neg.20 (D kat. 19) - jede v x, nejede 23. - 31.XI.  
 neg.28 (D kat. 28) - jede v x a, nejede 24. - 26., 31.XI., 1.I., 2. - 4.V., 1., 8.V., 4., 5.VII.

neg.40 (D kat. 268) - jede v x od 1.VI. do 31.VIII. [neg.19 - neg.18]  
 neg.41 (D kat. 124) - jede v 6 a + do 27.VI. a od 4.IX. a 21. - 31.XI., od 1.VII. do 31.VIII. jede denně [dn - neg.18]  
 neg.42 (D kat. 272) - jede v 5 a + do 27.VI. a od 4.IX. od 1.VI. do 31.VIII. jede denně [neg.25 + X od 1.VI. do 31.VIII.]  
 neg.43 (D kat. 283) - jede v 6 od 26.VI. a od 4.IX. a 23., 24., 26. - 31.XI., 2.IV., 28.IX., 28.X., 17.XI., nejede 25.XI., 2.I., 3.IV., od 1.VI. do 31.VIII. jede v x a 6 [neg.27 - neg.18]




814+814 Tr TS 845  
 - - - - - 1. TD  
 - - - - - 2. TD  
 - - - - - 3. TD  
 - - - - - 4. TD

neg.12 (D kat. 42) - nejede 24., 25., 31.XII.  
 neg.13 (D kat. 43) - nejede 22., 26.XI., 1.I.  
 neg.18 (D kat. 18) - jede v x, nejede 23. - 31.XII., 1.VII. - 31.VIII.  
 neg.19 (D kat. 19) - jede v x, nejede 23. - 31.XII.  
 neg.26 (D kat. 28) - jede v x a x, nejede 24. - 26., 31.XII., 1.J. 2. - 4.IV., 1. 8.V., 4., 5.VII.

neg.40 (D kat. 268) - jede v x od 1.VII. do 31.VIII. [neg.19 - neg.18]  
 neg.41 (D kat. 124) - jede v s a - do 27.VI. a od 4.IX. a 23. - 31.XII., od 1.VII. do 31.VIII. jede třetí dň [neg.18]  
 neg.42 (D kat. 272) - jede v s a - do 27.VI. a od 4.IX. od 1.VII. do 31.VIII. jede druhý [neg.25 - x od 1.VII. do 31.VIII.]  
 neg.45 (D kat. 265) - jede v 6 do 26.VI. a od 4.IX. a 23., 24., 28. - 31.XII., 2.IV., 28.IX., 28.X., 17.XI., nejede 28.XII., 2.I., 3.IV., od 1.VII. do 31.VIII. jede v x a 6 [neg.27 - neg.18]

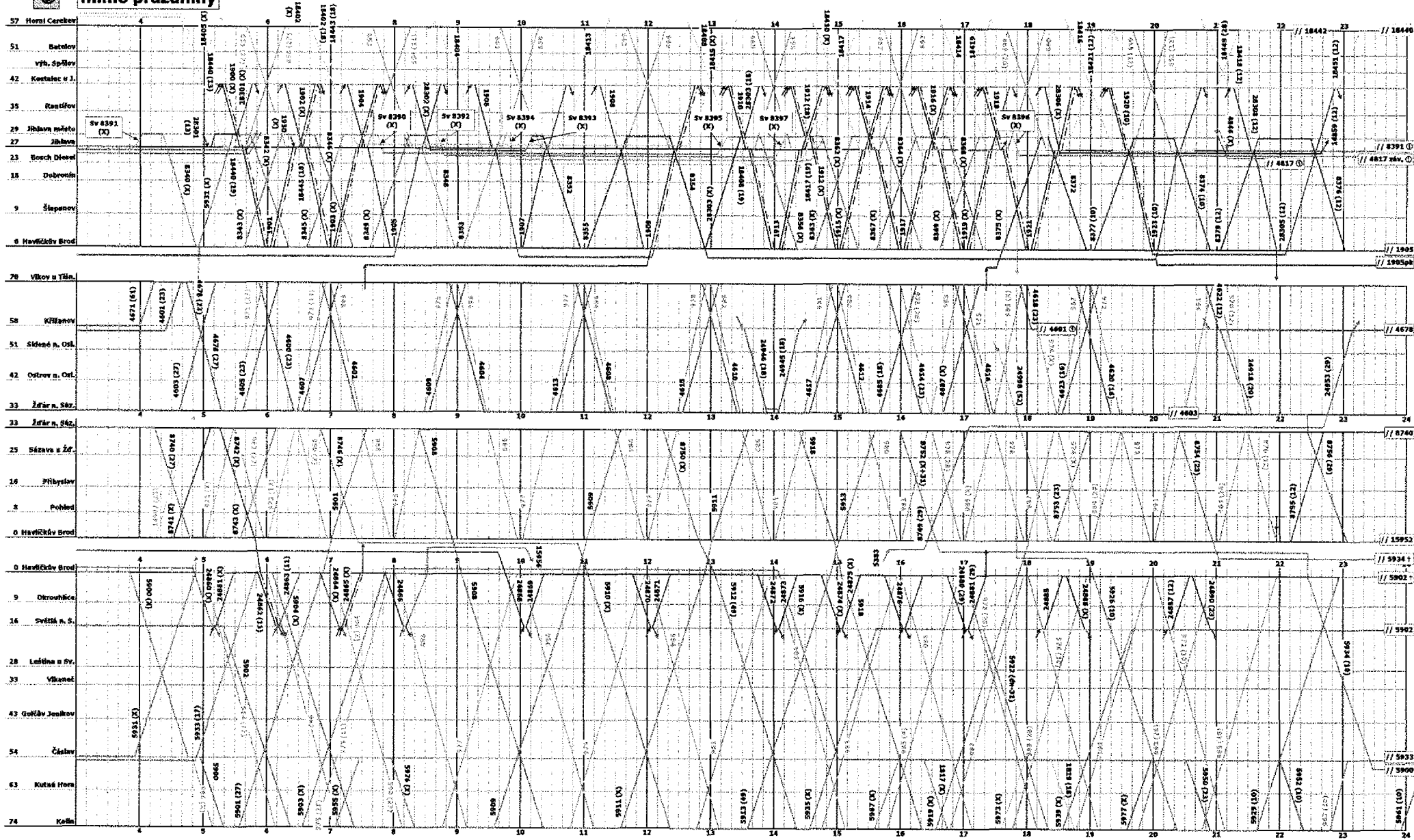
1-4

mimo prázdniny



841 Hb TS 841      814 Hb TS 843      814 Tš TS 845      810 Hb TS 846      854 + 842<sup>727</sup>  
 842 Hb TS 842      814 Zno TS 895      810 Hb TS 847      854 + 843<sup>727</sup>

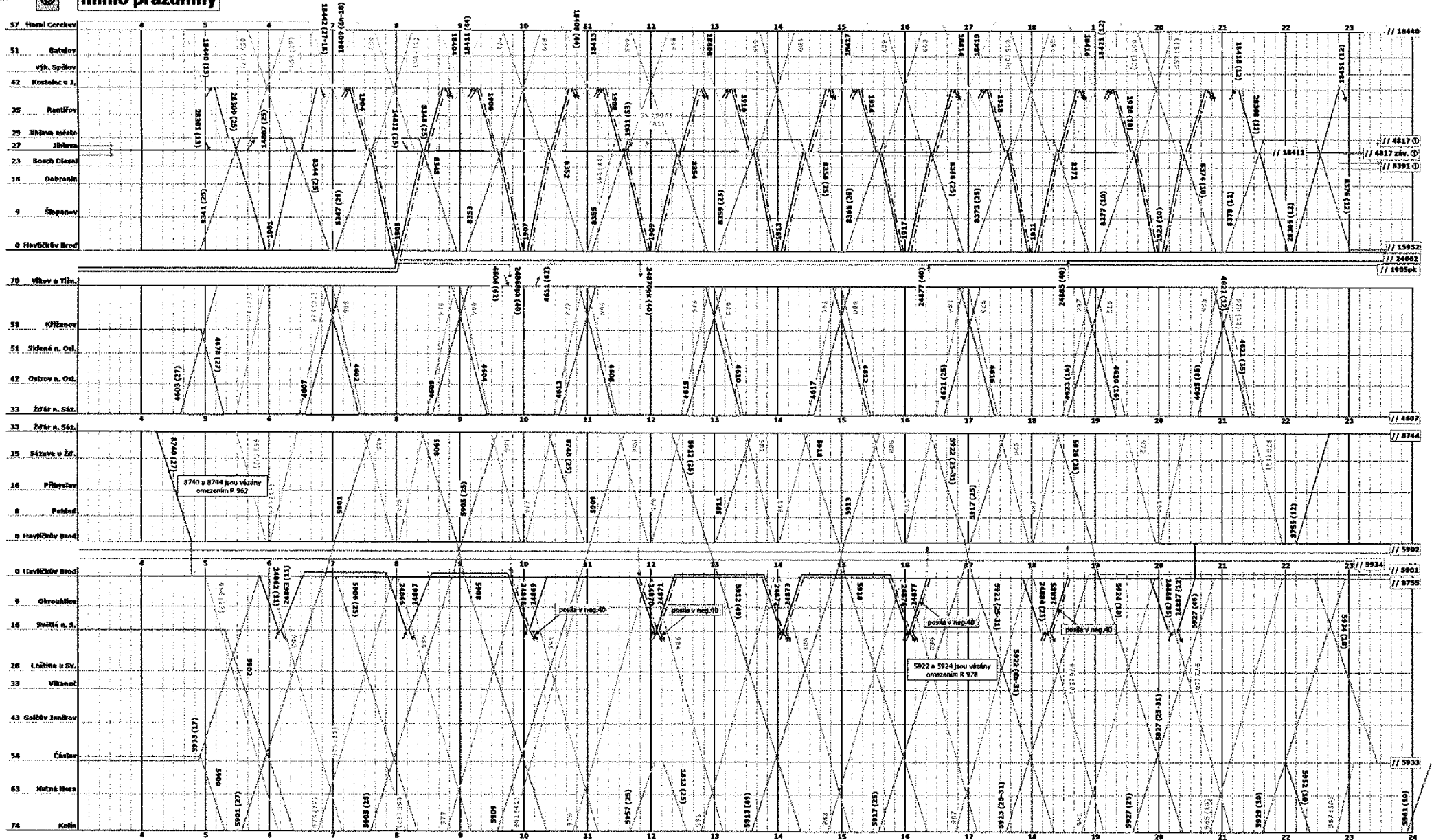
**mimo prázdniny**



----- B0ses<sup>54</sup>, B4mtes<sup>24</sup> Hb VO 33551 (2Bdnton)      ----- B4mtes<sup>21</sup>, 3Bdntes<sup>21</sup> Bc      ----- 814 Hb TS 843      ----- 814 T4 TS 845      ----- 810 xxx TS xxx      ----- 854 + Bcb<sup>77</sup>  
 ----- 841 Hb TS 841      ----- 810 Zho TS 895      ----- 814 M4      ----- 854 + 854.2

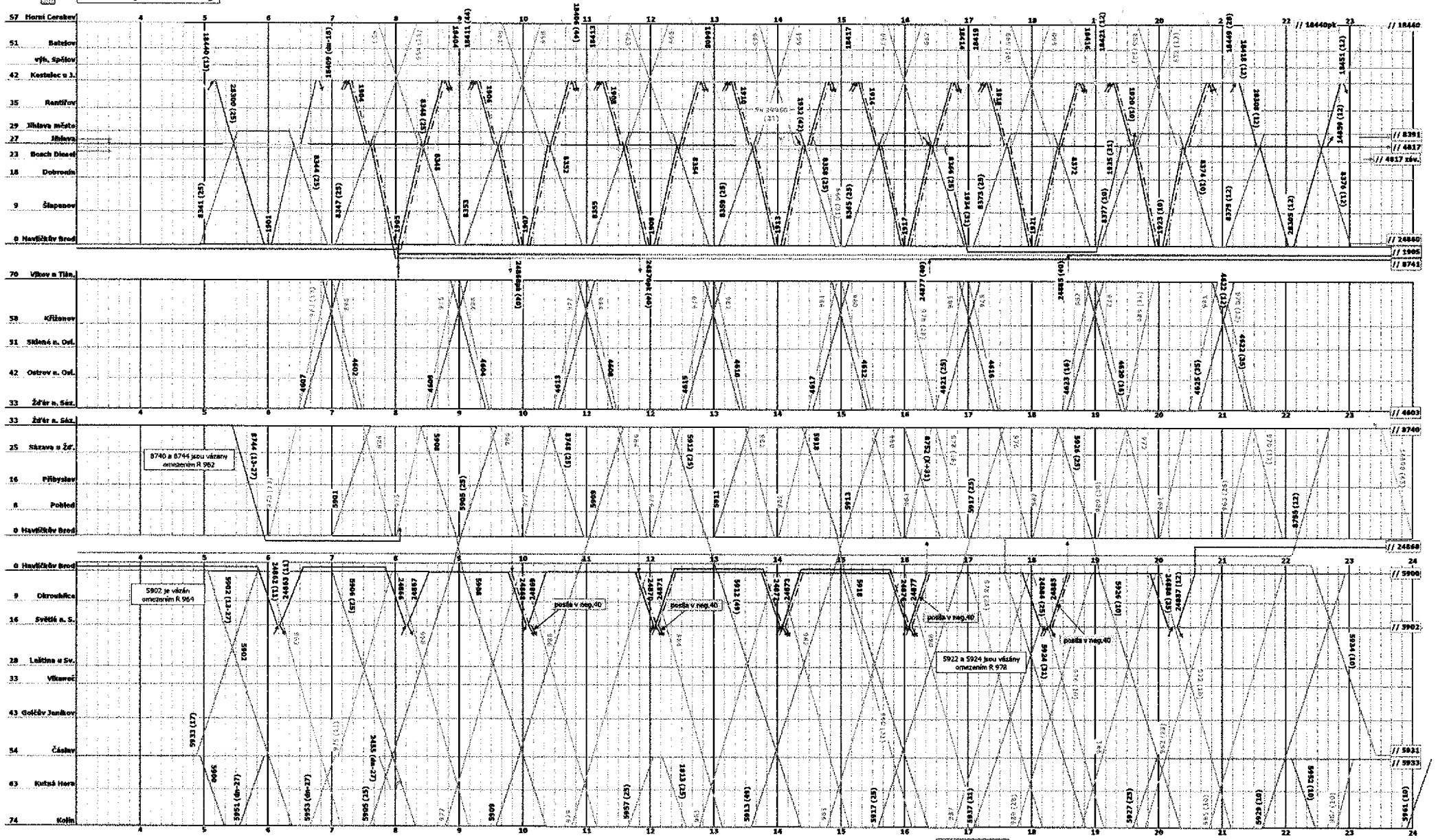


mimo prázdniny



8Dce<sup>844</sup>, 8Dntec<sup>841</sup> Hb VO 33551 (ZBdntec)      8Dntec<sup>871</sup>, 8Dntec<sup>881</sup> Bo      814 Hb TS 843      814 T4 TS 845      810 Hb TS 80X      854 + Bdt<sup>877</sup>  
 841 Hb TS 841      814 Zho TS 895      814 Hb      5923 je v záj. omezením R 989      5923 je v záj. omezením R 963  
 5923 + 5924 jsou v záj. omezením R 978      5923 + 5924 jsou v záj. omezením R 963

mimo prázdniny




- - - - - 8020<sup>154</sup>, 80200<sup>154</sup> Hb VO 33551 (Zbďmtee)     
 - - - - - 8020<sup>177</sup>, 330200<sup>177</sup> Bn     
 - - - - - 814 Hb TS 843     
 - - - - - 814 TS TS 845     
 - - - - - 810 XXX TS XXX     
 - - - - - 854 + 860<sup>77</sup>

- - - - - 841 Hb TS 841     
 - - - - - 814 Zho TS 895     
 - - - - - 814 Hb     
 - - - - - 854 + 954.1

5902 je včlán omezením R 959  
 5922 a 5924 jsou včlánky omezením R 978  
 5937 je včlán omezením R 959

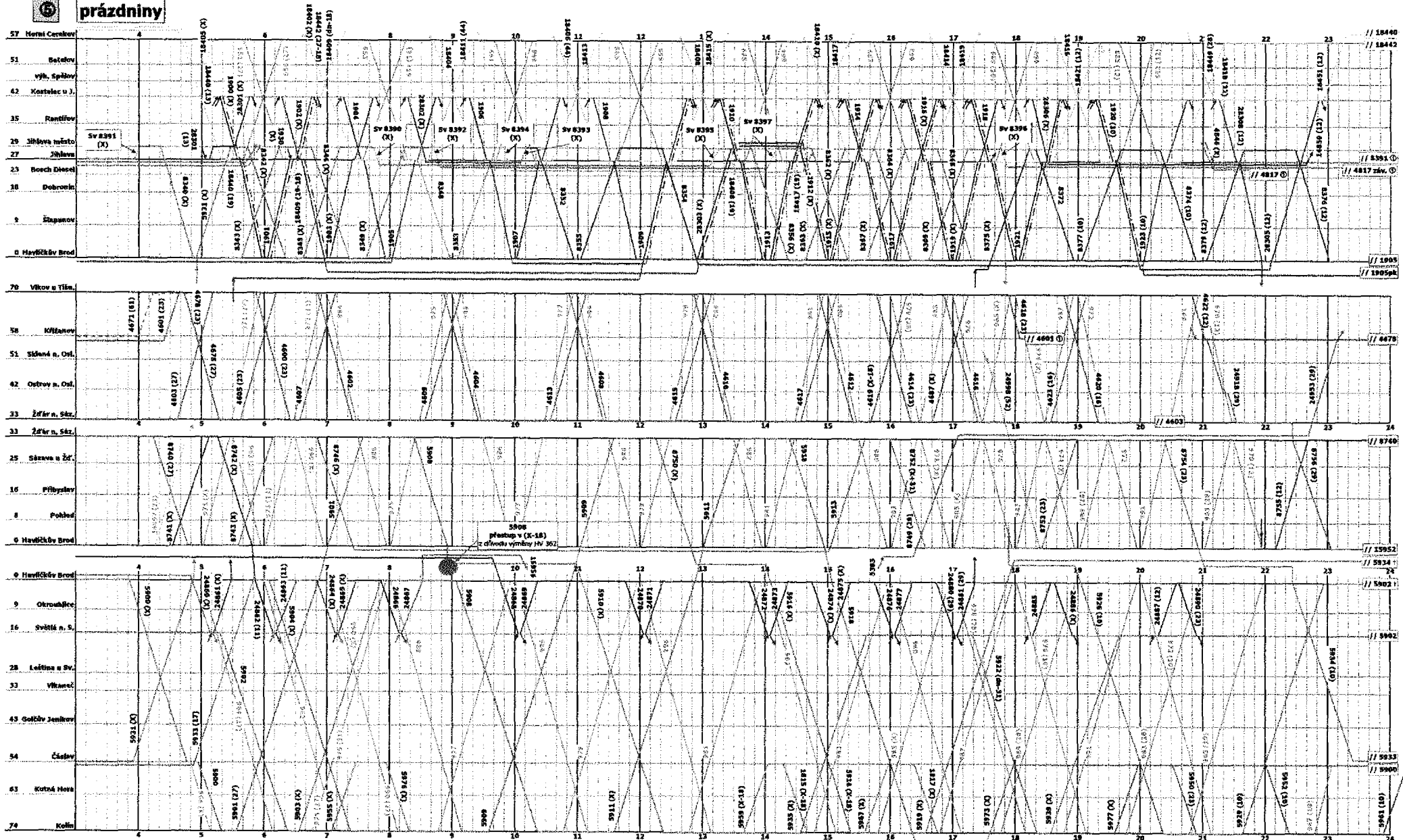


prázdniny



- - - - - Březce<sup>161</sup> Březtice<sup>244</sup> Hb VO 33551 (2Bdmtoc)     
 - - - - - Březtice<sup>271</sup> Žedimice<sup>381</sup> Bz     
 - - - - - 814 Hb TS 843     
 - - - - - 814 T4 TS 845     
 - - - - - 810 xxx TS xxx     
 - - - - - 854 + 86tr<sup>737</sup>  
 - - - - - 841 Hb TS 841     
 - - - - - 814 Zho TS 893     
 - - - - - 814 Mbk     
 - - - - - 854 + 954.2

**prázdniny**

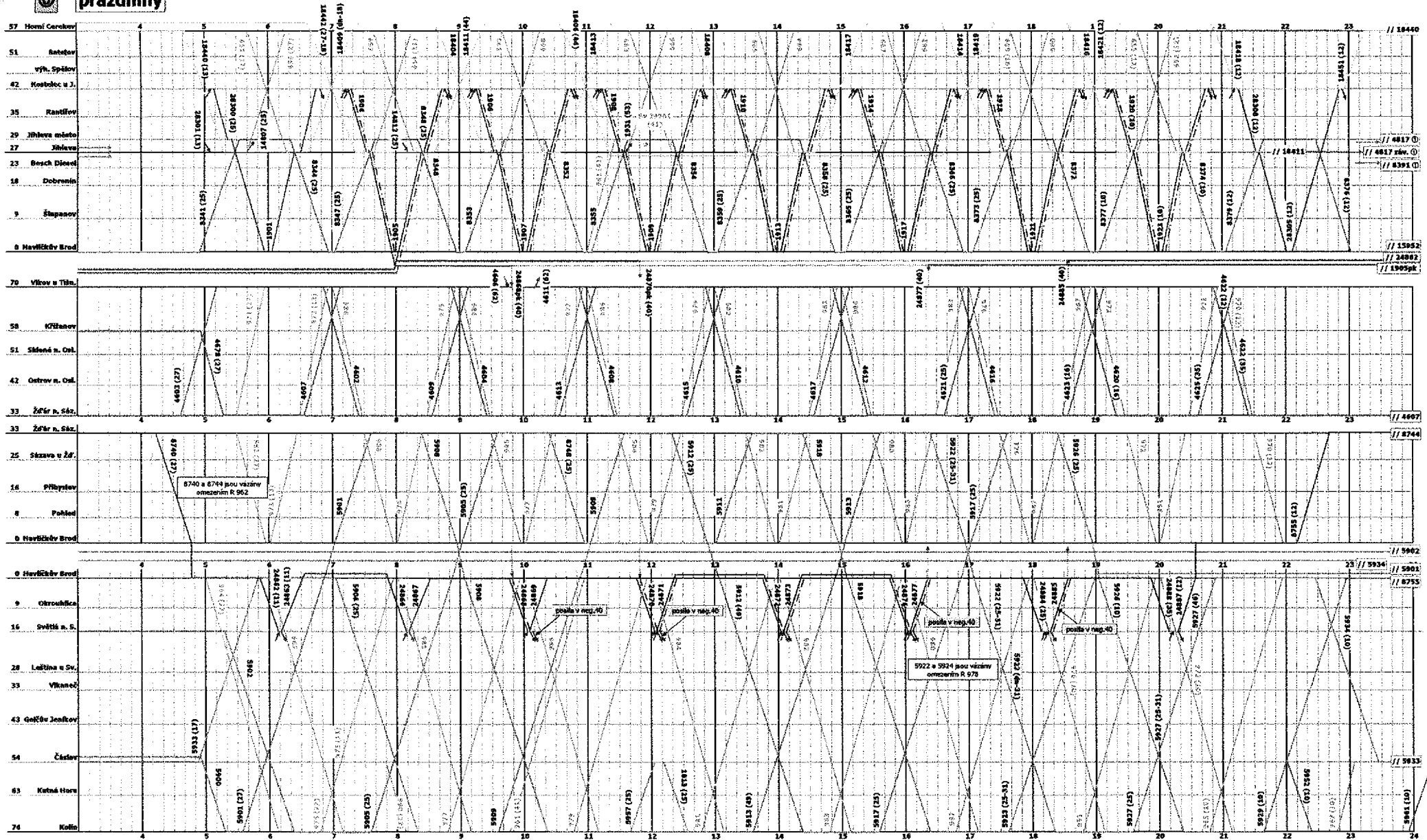


——— 8200<sup>22</sup>, 82000<sup>24</sup> Hb VO 33SS1 (26dmlco)     
 ——— 82000<sup>22</sup>, 82000<sup>24</sup> Bo     
 ——— 814 Hb TS 843     
 ——— 814 T6 TS 843     
 ——— 810 KXK TS xxx     
 ——— 854 + 850<sup>21</sup>77  
 ——— 841 Hb TS 841     
 ——— 814 Zno TS 895     
 ——— 814 HbK     
 ——— 854 + 854.2





prázdniny



----- 80dane<sup>27</sup>, 8dátce<sup>28</sup> Hb VO 33551 (28dátce)      ----- 814 Hb Tš 843      ----- 810 xxx Tš xxx      ----- 854 + 8dtn<sup>27</sup>  
 ----- 8dátce<sup>27</sup>, 28dátce<sup>28</sup> Bo      ----- 814 Tš TS 845      ----- 814 7bK      ----- 854 + 954.2  
 ----- 841 Hb Tš 841      ----- 814 Zno Tš 895

5923 je vázán omezením R 989

5927 je vázán omezením R 963

8740 a 8744 jsou vázány omezením R 952

5922 a 5924 jsou vázány omezením R 978

poslední v.řh. - 40

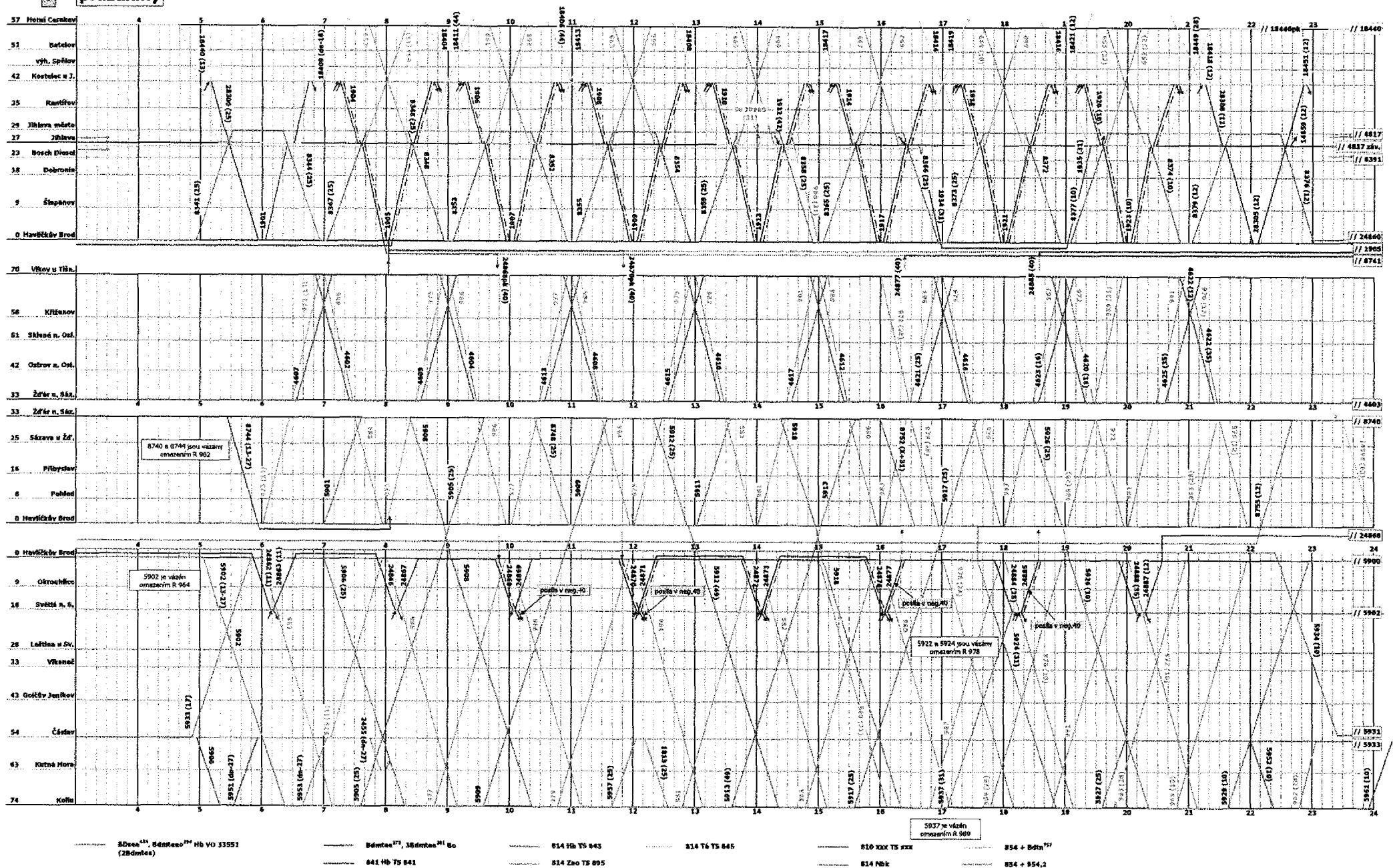
poslední v.řh. - 40

poslední v.řh. - 40

poslední v.řh. - 40

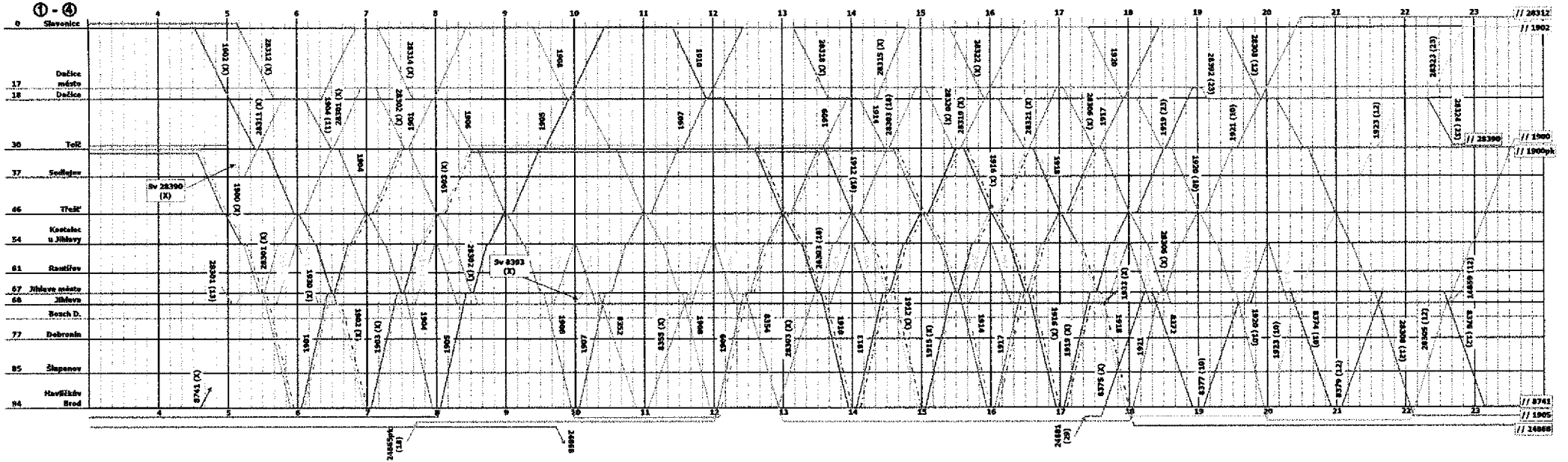


prázdniny



K  
mimo LP

① - ④



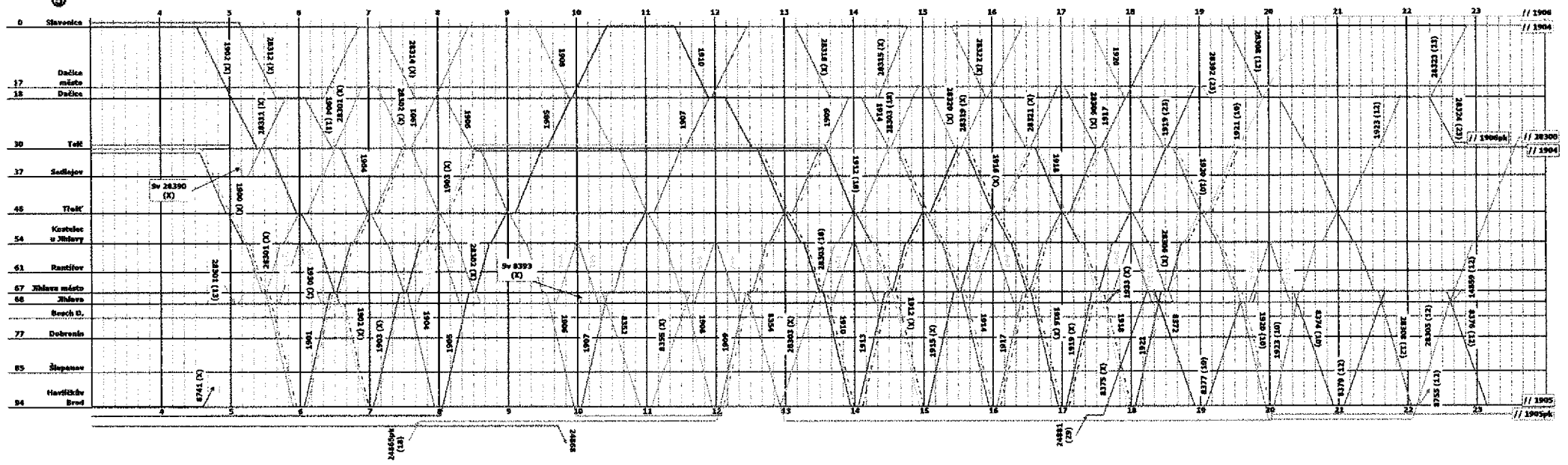
841 Hb TS 841

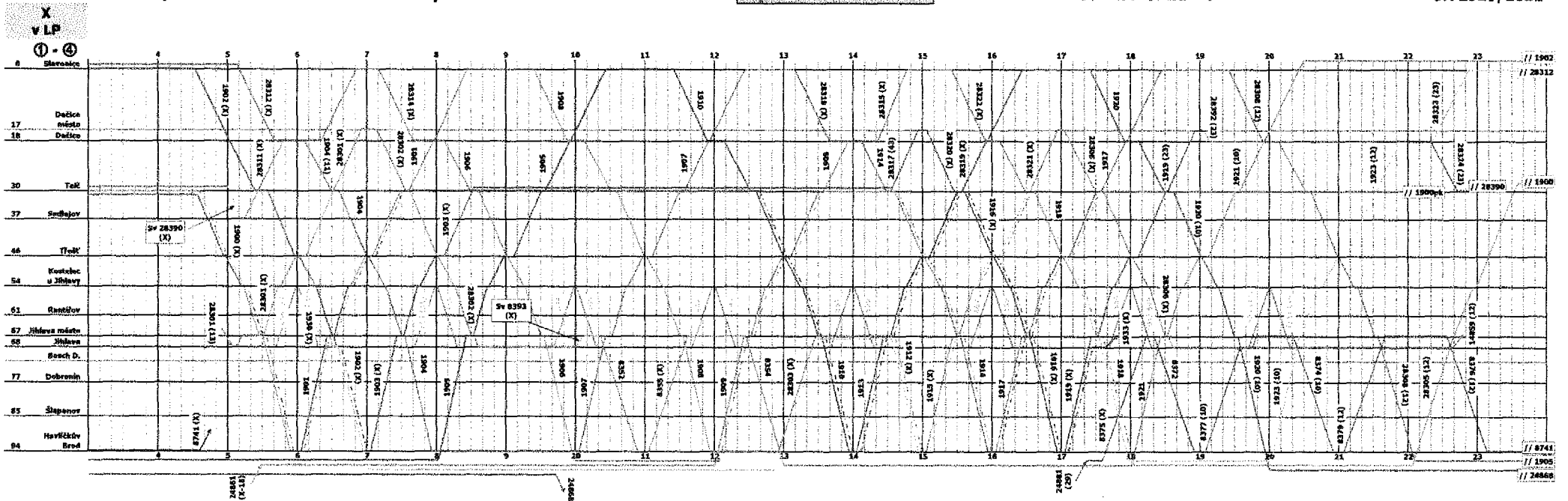
1. TD	5. TD	9. TD
2. TD	6. TD	10. TD
3. TD	7. TD	11. TD
4. TD	8. TD	12. TD

neg.10 (ID kal. 40) - nejede 24., 31.XII.  
 neg.11 (ID kal. 41) - nejede 25.XII., 1.I.  
 neg.12 (ID kal. 42) - nejede 24., 25., 31.XII.  
 neg.13 (ID kal. 13) - nejede 25., 26.XII., 1.I.  
 neg.18 (ID kal. 18) - jede v x, nejede 23. - 31.XII., 1.VII. - 31.VIII.  
 neg.23 (ID kal. 23) - jede v x, nejede 31.XII.  
 neg.25 (ID kal. 25) - jede v a +

neg.33 (ID kal. 31) - jede v +, nejede 24. - 26.XII., 1.I., 2. - 4.IV., 1., 8.V., 4., 5.VII. [neg.28 - x]  
 neg.35 (ID kal. 35) - jede v a +, nejede 24., 25.XII.  
 neg.37 (ID kal. 37) - jede v a +, nejede 25.XII., 1.I.  
 neg.41 (ID kal. 1902) - jede v a + 24.XII., 2.IV., nejede 26.XII. - 2.I., 3.IV.  
 neg.42 (ID kal. 1231) - jede v +, nejede 24. - 26.XII., 1.I., 2. - 4.IV., 1., 8.V., 4., 5.VII., 28.IX., 28.X., 17.XI.  
 neg.43 (ID kal. 116) - jede v x od 1.VII. do 31.VIII. > 23., 26. - 31.XI. [x - neg.18]

⑤



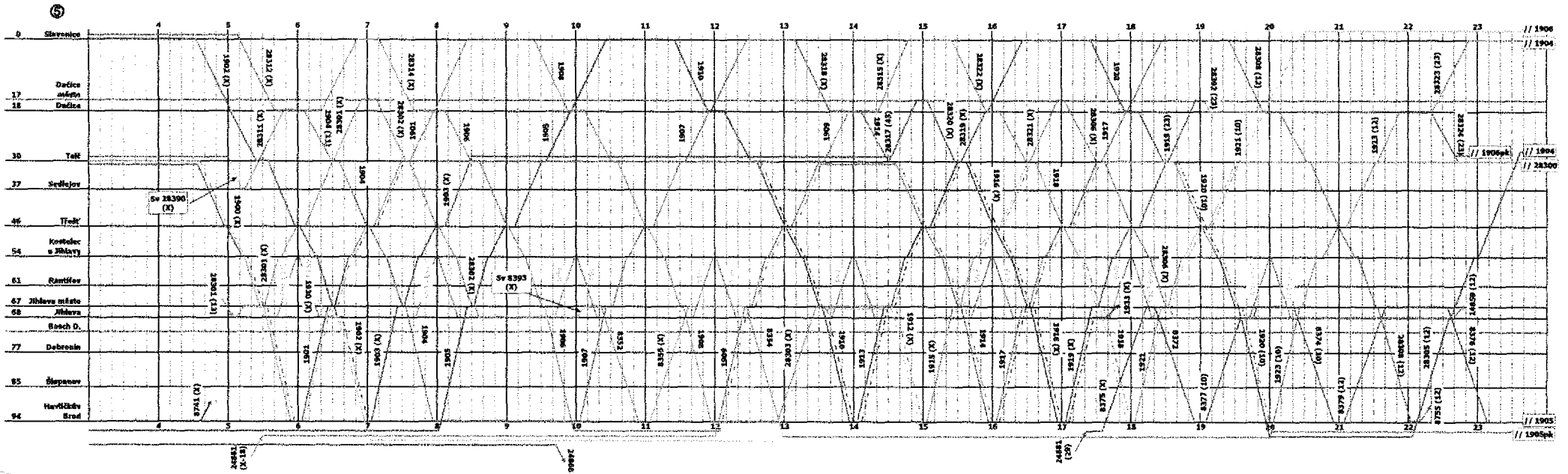


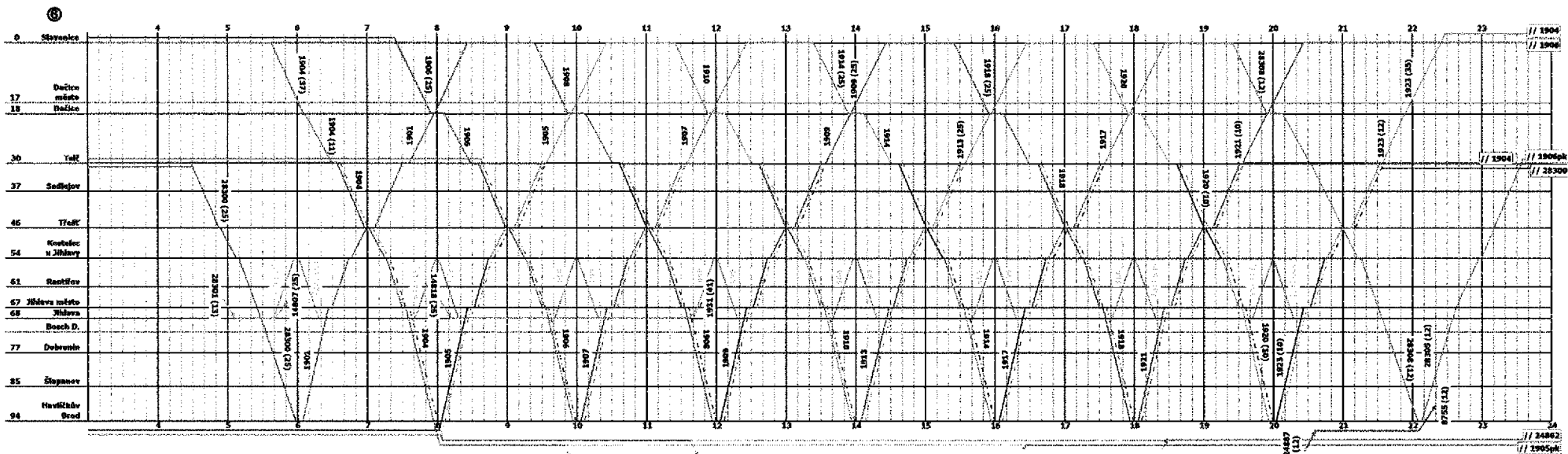
841 Hb TS 841

1. TD	3. TD	5. TD
2. TD	6. TD	10. TD
4. TD	7. TD	11. TD
	8. TD	

reg.10 (ID kol. 40) - nejede 24., 31.XII.  
 reg.11 (ID kol. 41) - nejede 25.XII., 1.1.  
 reg.12 (ID kol. 42) - nejede 24., 25., 31.XII.  
 reg.13 (ID kol. 13) - nejede 25., 26.XII., 1.1.  
 reg.14 (ID kol. 14) - jede v s, nejede 23. - 31.XII., 1.VII. - 31.VIII.  
 reg.23 (ID kol. 23) - jede v s, nejede 31.XII.  
 reg.25 (ID kol. 25) - jede s a +

reg.31 (ID kol. 31) - jede v +, nejede 24. - 26.XII., 1.1., 2. - 4.IV., 1., 6.V., 4., 5.VII. (reg.26 - X)  
 reg.35 (ID kol. 35) - jede v s a +, nejede 24., 25.XII.  
 reg.37 (ID kol. 37) - jede v s a +, nejede 25.XII., 1.1.  
 reg.41 (ID kol. 1602) - jede v s a + 24.XII., 2.IV., nejede 26.XII. - 21., 3.IV.  
 reg.42 (ID kol. 1211) - jede v s, nejede 24. - 26.XII., 1.1., 2. - 4.IV., 1., 6.V., 4., 5.VII., 28.IX., 28.X., 17.XI.  
 reg.63 (ID kol. 116) - jede v s od 1.VIII. do 31.VIII. a 23. 28. - 31.XII. (s - reg.18)





841 MD T9 041

-----	1. TD	-----	5. TD	-----	9. TD
-----	2. TD	-----	6. TD	-----	10. TD
-----	3. TD	-----	7. TD	-----	11. TD
-----	4. TD	-----	8. TD		

24866pk  
(2.IV. - 28.IX.)

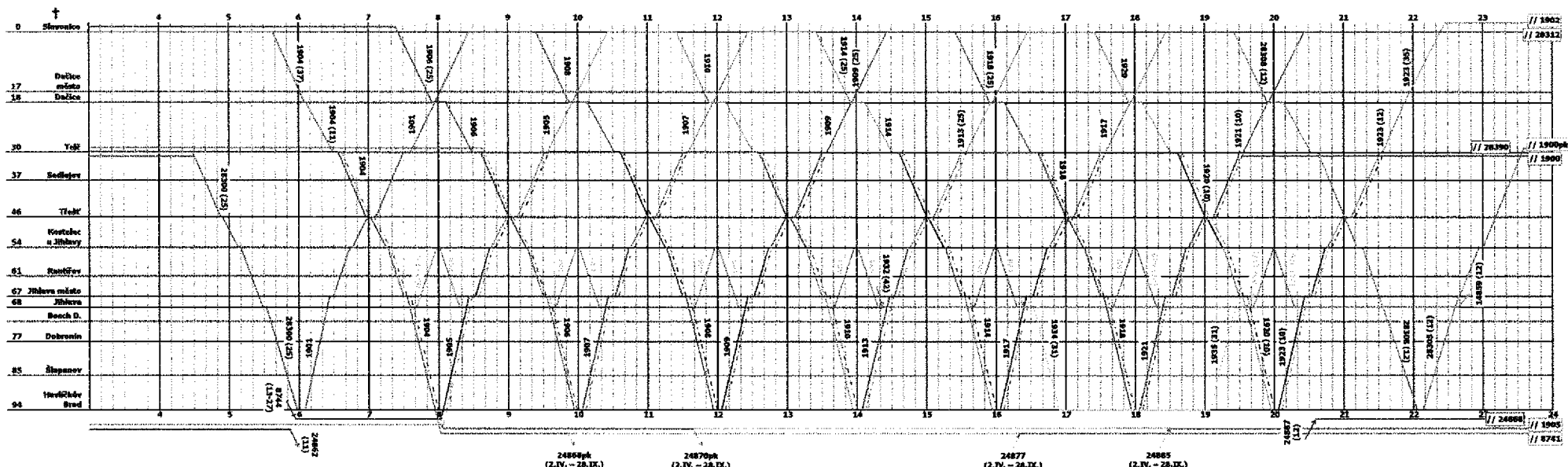
24870pk  
(2.IV. - 28.IX.)

neg.10 (ID kat. 40) - jede 24., 31.XII.  
 neg.11 (ID kat. 41) - jede 25.XII., 1.I.  
 neg.12 (ID kat. 42) - jede 24., 25., 31.XII.  
 neg.13 (ID kat. 43) - jede 25., 26.XII., 1.I.  
 neg.18 (ID kat. 18) - jede v x, nejede 23. - 31.XII., 1.VII. - 31.VIII.  
 neg.23 (ID kat. 23) - jede v x, nejede 31.XII.  
 neg.25 (ID kat. 25) - jede 6 a +

24877  
(2.IV. - 28.IX.)

24885  
(2.IV. - 28.IX.)

neg.32 (ID kat. 31) - jede v +, nejede 24. - 26.XII., 1.I., 2. - 4.IV., 1. 8.V., 4., 5.VII. / neg.28 - X  
 neg.35 (ID kat. 35) - jede v 6 a +, nejede 24., 25.XII.  
 neg.37 (ID kat. 37) - jede v 6 a +, nejede 25.XII., 1.I.  
 neg.42 (ID kat. 1602) - jede 6 a 24.XII., 2.IV., nejede 26.XII. - 1.I., 3.IV.  
 neg.42 (ID kat. 1231) - jede v +, nejede 24. - 26.XII., 1.I., 2. - 4.IV., 1., 4.V., 4., 5.VII., 28.IX., 28.X., 17.XI.  
 neg.43 (ID kat. 116) - jede v x od 1.VII. do 31.VIII. a 23., 28. - 31.XII. / X - neg.16



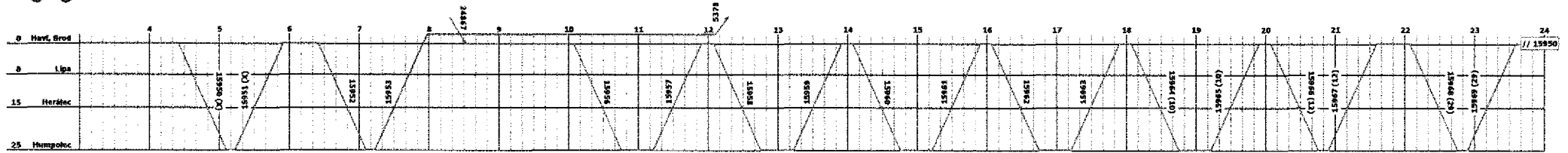
24866pk  
(2.IV. - 28.IX.)

24870pk  
(2.IV. - 28.IX.)

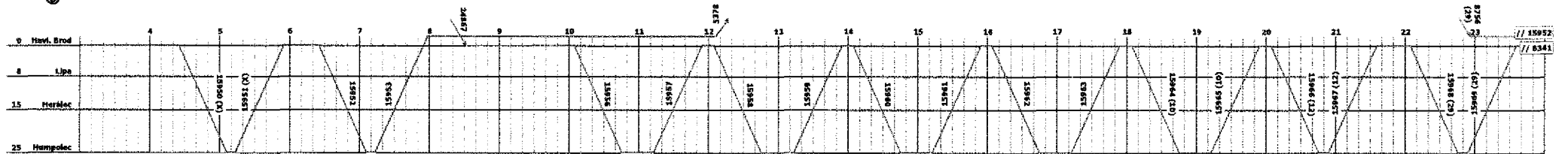
24877  
(2.IV. - 28.IX.)

24885  
(2.IV. - 28.IX.)

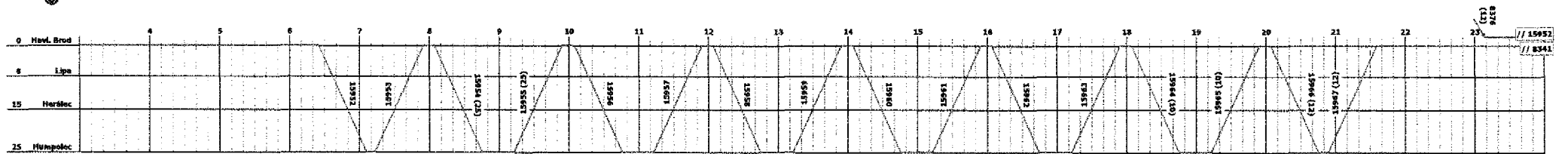
① - ④



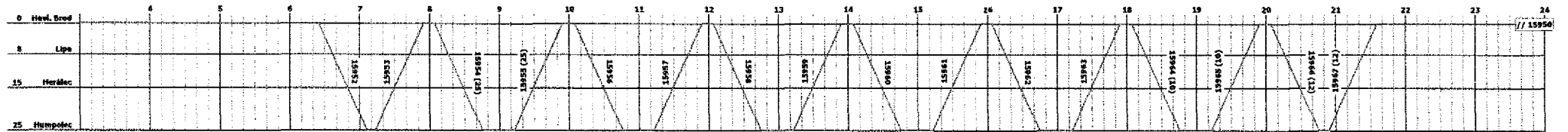
⑤



⑥

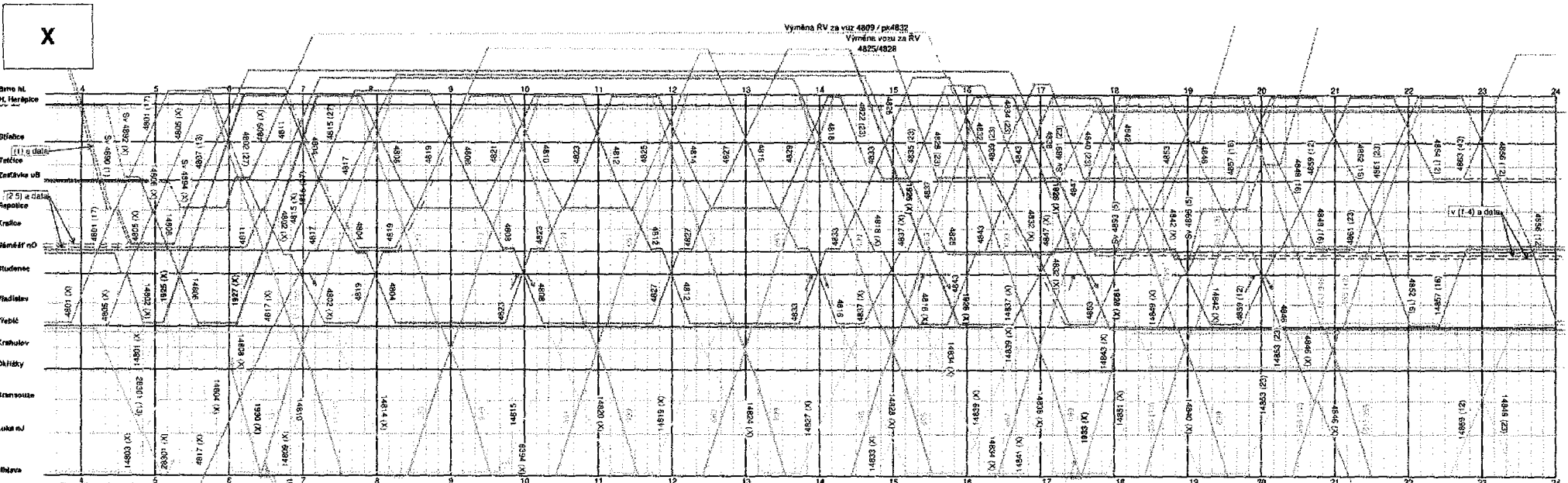


†



114 PŘ YF 843 (D/0-9)  
 ——— 1. TD  
 - - - - - 2. TD  
 ..... 3. TD

reg.10 (ID kat. 40) - nejede 24., 31.XII.  
 Reg.12 (ID kat. 42) - nejede 24., 25., 31.XII.  
 reg.25 (ID kat. 25) - jede 0 a =  
 reg.28 (ID kat. 29) - jede v s, nejede 28. - 31.XII.

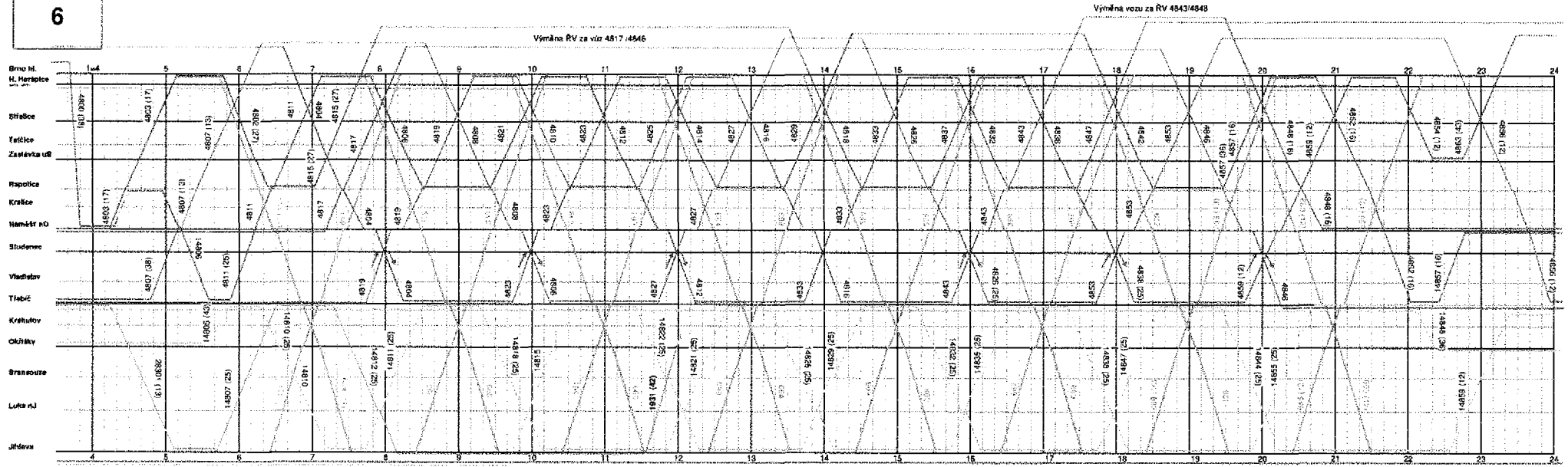


- klasiky VO33056 (DS BHL)
- 3x Bdmtoce
- MasRy VO 33551 (DS HBR)
- 2x Bdsno + 2x Bdmtoce (Bdmoss)
- 854 + AB6vdm TS 813+906 (BH+H)
- 854 + Bdm TS 813+012 (BH+H)
- 814.0 TS 895 (ZNO)
- 841 TS 841 (HBR)

- neg.10 - nejede 24., 25., 31.XI.
- neg.11 - nejede 25.XI., 1.I.
- neg.12 - nejede 24., 25., 31.XII.
- neg.13 - nejede 25., 26.XII., 1.I.
- neg.16 - nejede 24.XII.
- neg.17 - nejede 25.XII.
- neg.23 - jede v +, nejede 31.XII.
- neg.26 - jede v 6 a +
- neg.27 - jede v + 6 a 24.XII., 2.IV., 28.IX., 28.X., 17.XI., nejede 28.XII., 2.I., 3.IV.
- neg.21 - jede v +, nejede 24. - 26.XII., 1.I., 2. - 4.IV., 1., 8.V., 4., 5.VII.
- neg.28 - jede v 8 a +, nejede 24.XII.
- neg.38 - jede v 8 a +, nejede 25., 26.XII., 1.I.

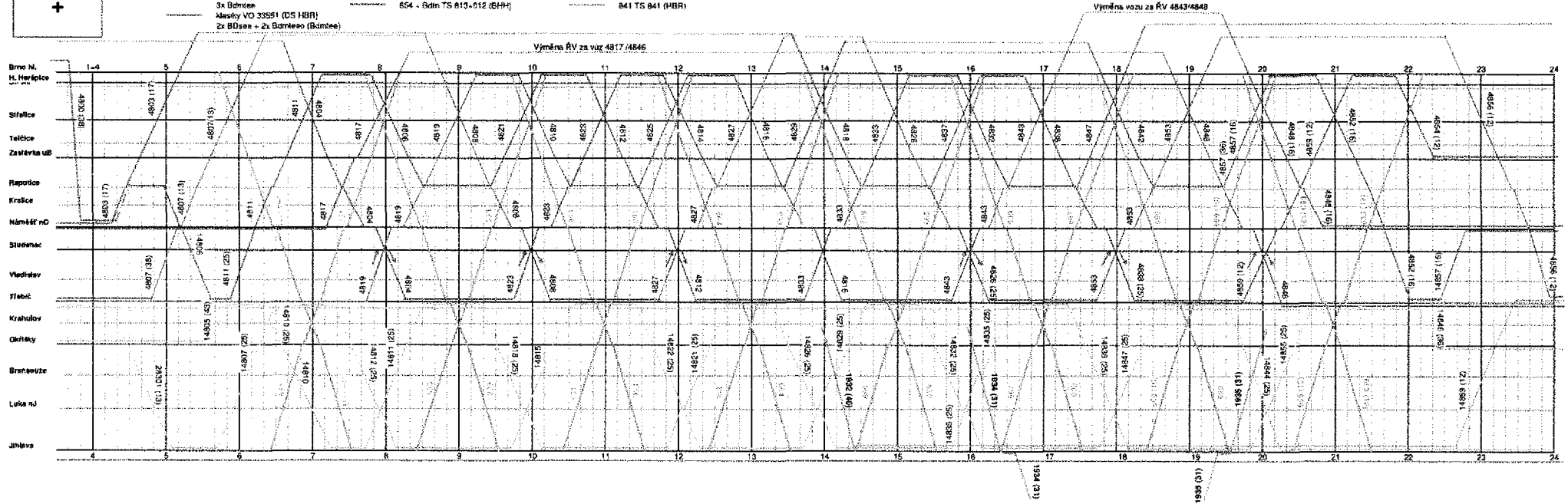
- neg.40 (ID kat. 1231) - jede v +, nejede 24. - 26.XII., 1.I., 2. - 4.IV., 1., 8.V., 4., 5.VII., 28.IX., 28.X., 17.XI.
- neg.41 (ID kat. 65) - jede v 6 a +, nejede 25.XII.
- neg.42 (ID kat. 1602) - jede v 6 a 24.XII., 2.IV., nejede 26.XII. - 2.I., 3.IV.
- neg.43 (ID kat. 2519) - jede v 5, 6 a 23., 24.XII., 1.IV., 27., 28.IX., 27., 28.X., 16., 17.XI., nejede 25.XII. - 2.I., 3.IV.

6



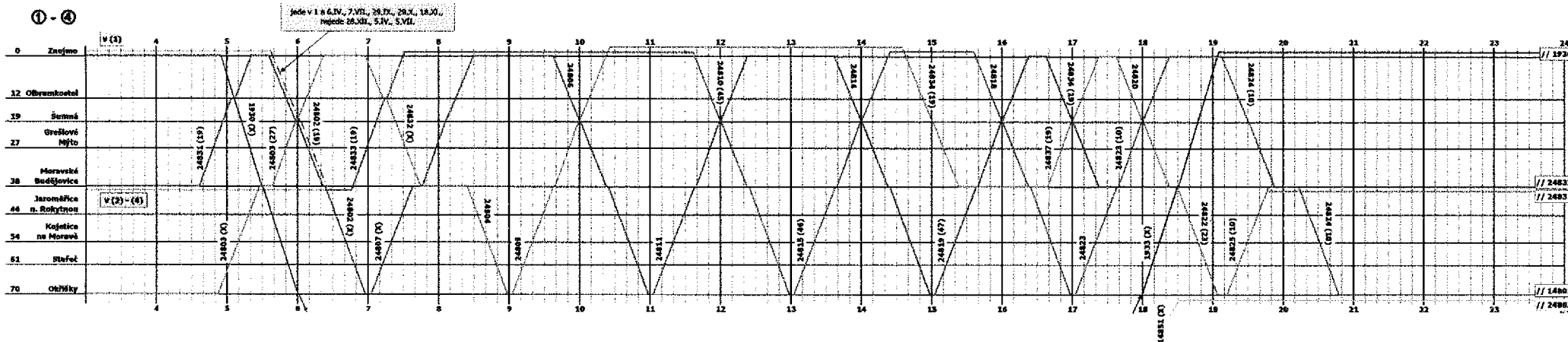
+

- Náklady VO33056 (DS BHL)
- Náklady VO 33081 (DS HBR)
- 2x B05ee + 2x Barmeo (Barmeo)
- 654 - ABibrdm TS 813-908 (BHH)
- 654 - 6dm TS 813-612 (BHH)
- 814.0 TS 886 (ZND)
- 841 TS 841 (HBR)

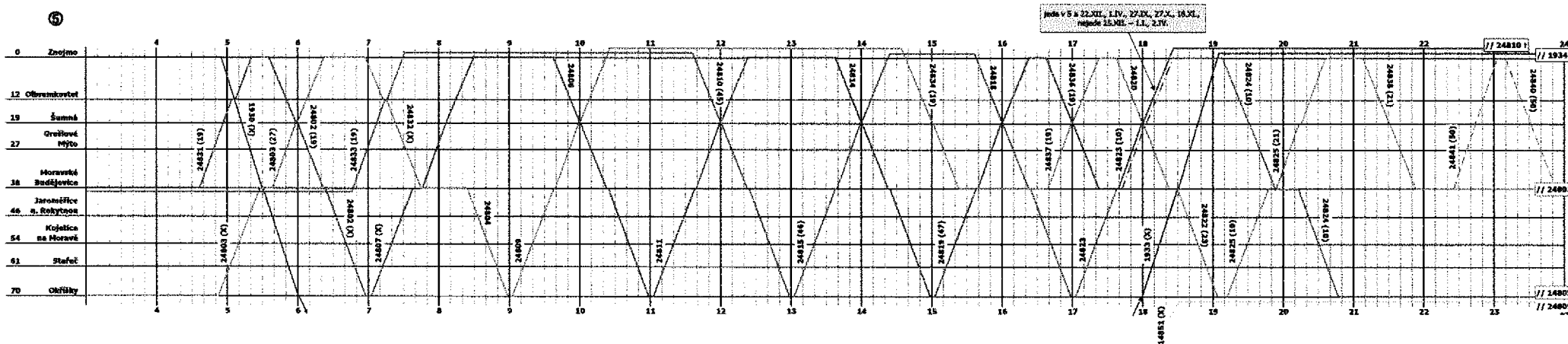




① - ④



⑤

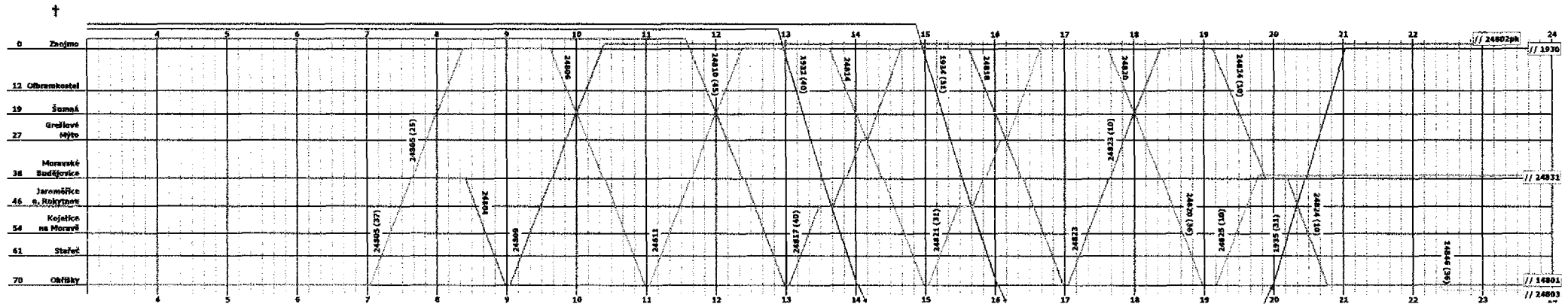
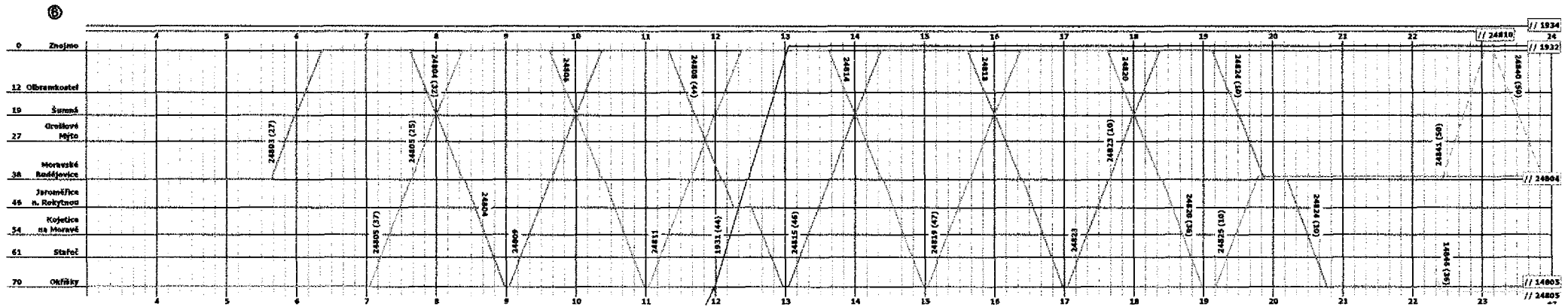


814+814 Zno TS 805  
 1. TD  
 4. TD  
 5. TD  
 6. TD

841 140r TS 841  
 7., 8., 10. TD

neg.10 (ID kal. 40) - nejede 24., 31.XII.  
 neg.19 (ID kal. 19) - jede v x, nejede 21.XII. - 31.XII.  
 neg.21 (ID kal. 21) - jede v 5 a 23., 30.XII., 1.IV., 27.X., 16.XI., nejede 25.XII., 1.I., 2.IV., 29.X.  
 neg.23 (ID kal. 23) - jede v x, nejede 31.XII.  
 neg.25 (ID kal. 25) - jede v 6 a +  
 neg.27 (ID kal. 27) - jede v x, 6 a 24.XII., 2.IV., 28.IX., 28.X., 17.XI., nejede 26.XII., 2.I., 3.IV.  
 neg.31 (ID kal. 31) - jede v +, nejede 24. - 26.XII., 1.I., 2. - 4.IV., 1., 8.IV., 4., 5.VII.  
 neg.32 (ID kal. 32) - jede v 6 a 24.XII., 2.IV., 28.IX., 28.X., 17.XI., nejede 26.XII. - 2.I., 3.IV.

neg.36 (ID kal. 36) - jede v 6 a +, nejede 24.XII.  
 neg.37 (ID kal. 37) - jede v 6 a +, nejede 25.XII., 1.I.  
 neg.40 (ID kal. 1231) - jede v +, nejede 24. - 26.XII., 1.I., 2. - 4.IV., 1., 8.IV., 4., 5.VII., 28.IX., 28.X., 17.XI.  
 neg.44 (ID kal. 1602) - jede v 6 a 24.XII., 2.IV., nejede 26.XII. - 2.I., 3.IV.  
 neg.45 (ID kal. 1605) - jede v x, + a 2.I., 3.IV., nejede 24.XII., 2.IV., 1., 6.V.  
 neg.46 (ID kal. 1614) - jede v x, 6 a 24., 25.XII., 1.I., 2. - 4.IV., 4., 5.VII., 28.IX., 28.X., 17.XI.  
 neg.47 (ID kal. 423) - jede v 6 a 24., 25.XII., 1.I., 2. - 4.IV., 4., 5.VII.  
 neg.50 (ID kal. 1618) - jede 10., 11.IX.

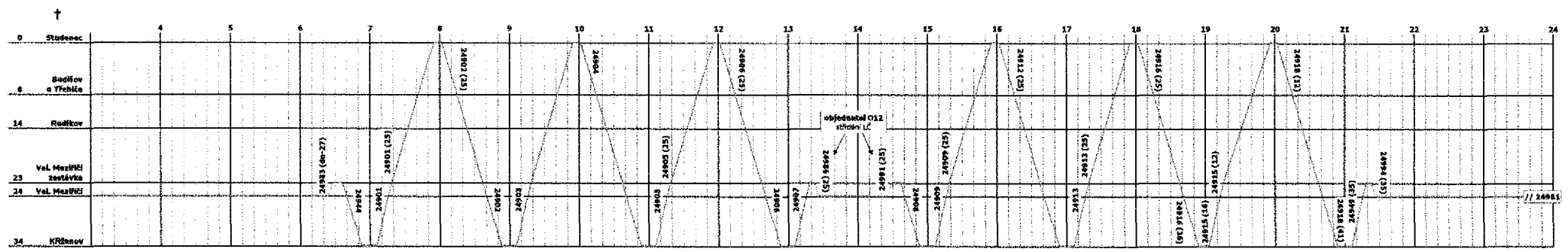
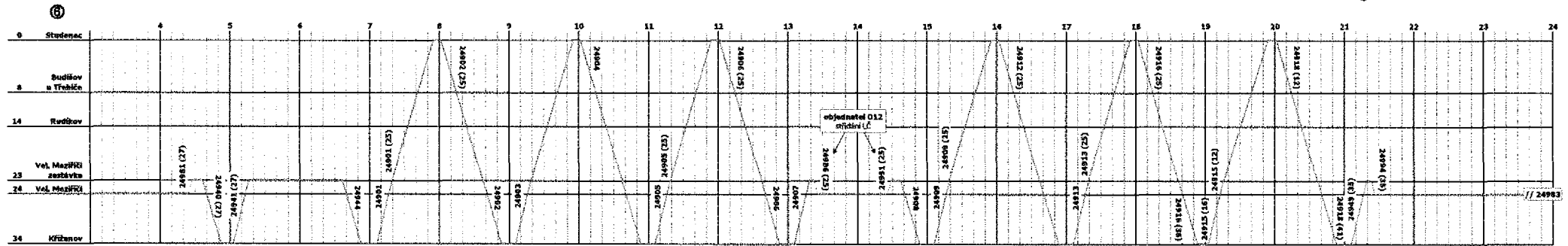
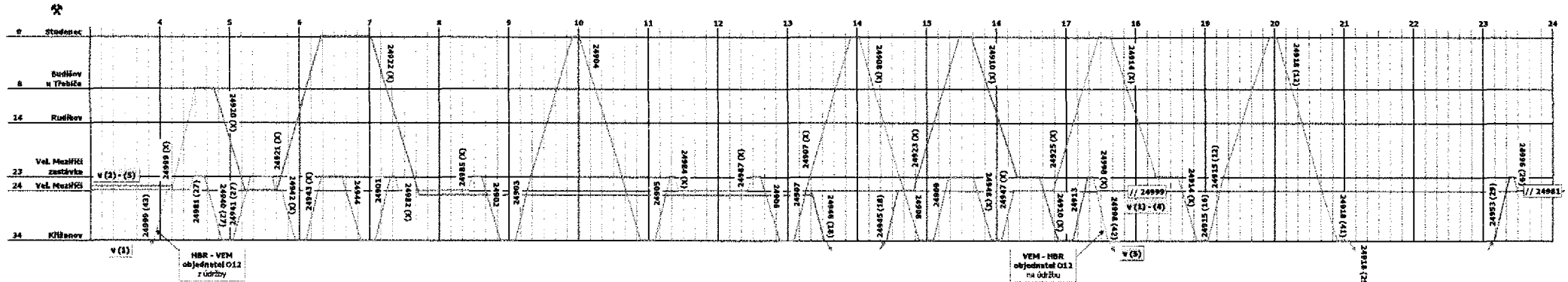


814+914 Zno TS 895  
 - - - - - 1. TD  
 . . . . . 4. TD  
 - - - - - 5. TD  
 - - - - - 6. TD

841 Hbr TS 841  
 - - - - - 7., 9., 10. TD

neg.10 (ID kat. 40) - jede 24., 31.XII.  
 neg.18 (ID kat. 10) - jede v x, nejede 23.XII. - 31.XII.  
 neg.21 (ID kat. 21) - jede v 5 a 23., 30.XII., 1.IV., 27.X., nejede 25.XII., 1.I., 2.IV., 29.X.  
 neg.22 (ID kat. 23) - jede v x, nejede 31.XII.  
 neg.25 (ID kat. 25) - jede v 6 a +  
 neg.27 (ID kat. 27) - jede v x, 6 a 24.XII., 2.IV., 28.IX., 28.X., 17.XI., nejede 26.XII., 2.I., 3.IV.  
 neg.28 (ID kat. 28) - jede v x, nejede 24. - 26.XII., 1.I., 2. - 4.IV., 1., 8.V., 4., 5.VII.  
 neg.32 (ID kat. 32) - jede v 6 a 24.XII., 2.IV., 28.IX., 28.X., 17.XI., nejede 26.XII. - 2.I., 3.IV.

neg.36 (ID kat. 36) - jede v 6 a +, nejede 24.XII.  
 neg.37 (ID kat. 37) - jede v 6 a +, nejede 25.XII., 1.I.  
 neg.40 (ID kat. 40) - jede v x, nejede 24. - 26.XII., 1.I., 2. - 4.IV., 1., 8.V., 4., 5.VII., 28.IX., 28.X., 17.XI.  
 neg.44 (ID kat. 1602) - jede v 6 a 24.XII., 2.IV., nejede 26.XII. - 2.I., 3.IV.  
 neg.45 (ID kat. 1605) - jede v x, + a 2.I., 3.IV., nejede 24.XII., 2.IV., 1., 8.V.  
 neg.46 (ID kat. 1614) - jede v x, 6 a 24., 25.XII., 1.I., 2. - 4.IV., 4., 5.VII., 28.IX., 28.X., 17.XI.  
 neg.47 (ID kat. 427) - jede v x, 6 a 24., 25.XII., 1.I., 2. - 4.IV., 4., 5.VII.  
 neg.50 (ID kat. 1616) - jede 11., 11.IX.



814 Hb TS 843 (0/0-S) 1.TD 2.TD

810 Hb TS 844 (0/0-S) 1.TD

neg.12 (ID kat. 42) - nejede 24., 25., 31.XI. neg.16 (ID kat. 16) - nejede 24.XI. neg.18 (ID kat. 18) - jede v x, nejede 23. - 31.XI., 1.VII. - 31.VIII. neg.25 (ID kat. 25) - jede 6 + + neg.27 (ID kat. 27) - jede v x, 6 a 24.XI., 2.IV., 28.IX., 28.X., 17.XI., nejede 26.XII., 2.I., 3.IV. neg.29 (ID kat. 29) - jede v x, nejede 28. - 31.XI.

neg.35 (ID kat. 35) - jede 6 + +, nejede 24., 25.XI. neg.36 (ID kat. 36) - jede 6 + +, nejede 24.XI. neg.41 (ID kat. 41) - nejede 24., 25., 28. - 31.XI. / neg.29 + neg.35 neg.42 (ID kat. 42) - jede v 5 a 23., 31.XI., 1.IV., 27.IX., 27.X., 16.XI., nejede 25.XI., 1.I., 2.IV. neg.43 (ID kat. 43) - jede v 1 a 6.IV., 7.VII., 29.IX., 29.X., 18.XI., nejede 6.IV., 5.VII., dn - neg.27 (ID kat. 157) - jede v + a 2.I., 3.IV., nejede 24.XI., 2.IV., 1., 8.V., 28.IX., 28.X., 17.XI.

**Rozsah objednaných dopravních výkonů v Kraji Vysočina pro období 13. 12. 2020 do 11. 12. 2021**

\*) výkon ve vlkm

Číslo vlaku	Výchozí zastávka vlaku	Cílová zastávka vlaku	Zastávka odjezdného vlaku	Konec odjezdného vlaku	Období 13. 12. 2020 - 11. 12. 2021		Období 1. 01. 2021 - 31. 12. 2021		Období 01. 01. 2021 - 31. 04. 2021		Období 01. 05. 2021 - 30. 06. 2021		Období 1. 07. 2021 - 31. 10. 2021		Celkem 13. 12. 2020 - 11. 12. 2021		Období 01. 01. 2021 - 11. 12. 2021			
					Výkon (*)	Četnost	Výkon (*)	Četnost	Výkon (*)	Četnost	Výkon (*)	Četnost	Výkon (*)	Četnost	Výkon (*)	Četnost	Výkon (*)	Četnost	Výkon (*)	Četnost
1900	Telč	Havlíčkův Brod	Telč	Havlíčkův Brod	765,6	12	4 019,4	63	63,8	1	3 955,6	62	4 019,4	63	3 126,2	49	15 950,0	250	15 184,4	238
1901	Havlíčkův Brod	Slavonice	Havlíčkův Brod	Havlíčkův Brod	1 350,9	19	6 399,0	90	355,5	5	6 114,6	86	6 541,2	92	5 119,2	72	25 880,4	364	24 529,5	345
1902	Slavonice	Havlíčkův Brod	hr.VUSC 0310/0630 01	Havlíčkův Brod	853,2	12	4 479,3	63	71,1	1	4 408,2	62	4 479,3	63	3 483,9	49	17 775,0	250	16 921,8	238
1903	Havlíčkův Brod	Telč	Havlíčkův Brod	Telč	765,6	12	4 019,4	63	63,8	1	3 955,6	62	4 019,4	63	3 126,2	49	15 950,0	250	15 184,4	238
1904	Slavonice	Havlíčkův Brod	hr.VUSC 0310/0630 01	Havlíčkův Brod	0,0	0	0,0	0	0,0	0	6 114,6	86	6 541,2	92	5 119,2	72	17 775,0	250	17 775,0	250
1904	Slavonice	Havlíčkův Brod	hr.VUSC 0310/0630 01	Telč	131,4	18	649,7	89	36,5	5	0,0	0	0,0	0	0,0	0	817,6	112	686,2	94
1904	Slavonice	Havlíčkův Brod	Telč	Havlíčkův Brod	1 212,2	19	5 742,0	90	319,0	5	0,0	0	0,0	0	0,0	0	7 273,2	114	6 061,0	95
1905	Havlíčkův Brod	Slavonice	Havlíčkův Brod	hr.VUSC 0310/0630 01	1 350,9	19	6 399,0	90	355,5	5	6 114,6	86	6 541,2	92	5 119,2	72	25 880,4	364	24 529,5	345
1906	Slavonice	Havlíčkův Brod	hr.VUSC 0310/0630 01	Havlíčkův Brod	1 350,9	19	6 399,0	90	355,5	5	6 114,6	86	6 541,2	92	5 119,2	72	25 880,4	364	24 529,5	345
1907	Havlíčkův Brod	Slavonice	Havlíčkův Brod	hr.VUSC 0310/0630 01	1 350,9	19	6 399,0	90	355,5	5	6 114,6	86	6 541,2	92	5 119,2	72	25 880,4	364	24 529,5	345
1908	Slavonice	Havlíčkův Brod	hr.VUSC 0310/0630 01	Havlíčkův Brod	1 350,9	19	6 399,0	90	355,5	5	6 114,6	86	6 541,2	92	5 119,2	72	25 880,4	364	24 529,5	345
1909	Havlíčkův Brod	Slavonice	Havlíčkův Brod	hr.VUSC 0310/0630 01	1 350,9	19	6 399,0	90	355,5	5	6 114,6	86	6 541,2	92	5 119,2	72	25 880,4	364	24 529,5	345
1910	Slavonice	Havlíčkův Brod	hr.VUSC 0310/0630 01	Havlíčkův Brod	1 350,9	19	6 399,0	90	355,5	5	6 114,6	86	6 541,2	92	5 119,2	72	25 880,4	364	24 529,5	345
1912	Telč	Havlíčkův Brod	Telč	Jihlava město	255,5	7	2 299,5	63	36,5	1	2 263,0	62	766,5	21	1 788,5	49	7 409,5	203	7 154,0	196
1912	Telč	Havlíčkův Brod	Havlíčkův Brod	Havlíčkův Brod	327,6	12	1 719,9	63	27,3	1	1 692,6	62	1 719,9	63	1 337,7	49	6 825,0	250	6 497,4	238
1913	Havlíčkův Brod	Slavonice	Havlíčkův Brod	Telč	1 212,2	19	5 742,0	90	319,0	5	5 486,8	86	5 869,6	92	4 593,6	72	23 223,2	364	22 011,0	345
1913	Havlíčkův Brod	Slavonice	Telč	hr.VUSC 0310/0630 01	51,1	7	197,1	27	29,2	4	175,2	24	211,7	29	167,9	23	832,2	114	781,1	107
1914	Slavonice	Havlíčkův Brod	hr.VUSC 0310/0630 01	Havlíčkův Brod	1 350,9	19	6 399,0	90	355,5	5	6 114,6	86	6 541,2	92	5 119,2	72	25 880,4	364	24 529,5	345
1915	Havlíčkův Brod	Telč	Havlíčkův Brod	Telč	765,6	12	4 019,4	63	63,8	1	3 955,6	62	4 019,4	63	3 126,2	49	15 950,0	250	15 184,4	238
1916	Telč	Havlíčkův Brod	Telč	Havlíčkův Brod	765,6	12	4 019,4	63	63,8	1	3 955,6	62	4 019,4	63	3 126,2	49	15 950,0	250	15 184,4	238
1917	Havlíčkův Brod	Slavonice	Havlíčkův Brod	hr.VUSC 0310/0630 01	1 350,9	19	6 399,0	90	355,5	5	6 114,6	86	6 541,2	92	5 119,2	72	25 880,4	364	24 529,5	345
1918	Slavonice	Havlíčkův Brod	Telč	Havlíčkův Brod	1 212,2	19	5 742,0	90	319,0	5	5 486,8	86	5 869,6	92	4 593,6	72	23 223,2	364	22 011,0	345
1918	Slavonice	Havlíčkův Brod	hr.VUSC 0310/0630 01	Telč	51,1	7	197,1	27	29,2	4	175,2	24	211,7	29	167,9	23	832,2	114	781,1	107
1919	Havlíčkův Brod	Km 52,900	Havlíčkův Brod	hr.VUSC 0310/0630 01	0,0	0	0,0	0	0,0	0	4 408,2	62	4 479,3	63	3 483,9	49	12 371,4	174	12 371,4	174
1919	Havlíčkův Brod	Km 52,900	Telč	hr.VUSC 0310/0630 01	80,3	11	459,9	63	7,3	1	0,0	0	0,0	0	0,0	0	547,5	75	467,2	64
1919	Havlíčkův Brod	Km 52,900	Havlíčkův Brod	Telč	765,6	12	4 019,4	63	63,8	1	0,0	0	0,0	0	0,0	0	4 848,8	76	4 083,2	64
1920	Slavonice	Havlíčkův Brod	hr.VUSC 0310/0630 01	Havlíčkův Brod	0,0	0	0,0	0	0,0	0	6 114,6	86	6 541,2	92	5 119,2	72	17 775,0	250	17 775,0	250
1920	Slavonice	Havlíčkův Brod	hr.VUSC 0310/0630 01	Telč	138,7	19	657,0	90	36,5	5	0,0	0	0,0	0	0,0	0	832,2	114	693,5	95
1920	Slavonice	Havlíčkův Brod	Telč	Havlíčkův Brod	1 084,6	17	5 742,0	90	319,0	5	0,0	0	0,0	0	0,0	0	7 145,6	112	6 061,0	95
1921	Havlíčkův Brod	Slavonice	Havlíčkův Brod	hr.VUSC 0310/0630 01	0,0	0	0,0	0	0,0	0	6 114,6	86	6 541,2	92	5 119,2	72	17 775,0	250	17 775,0	250
1921	Havlíčkův Brod	Slavonice	Havlíčkův Brod	Telč	1 212,2	19	5 742,0	90	319,0	5	0,0	0	0,0	0	0,0	0	7 273,2	114	6 061,0	95
1921	Havlíčkův Brod	Slavonice	Telč	hr.VUSC 0310/0630 01	124,1	17	657,0	90	36,5	5	0,0	0	0,0	0	0,0	0	817,6	112	693,5	95
1923	Havlíčkův Brod	Slavonice	Havlíčkův Brod	hr.VUSC 0310/0630 01	0,0	0	0,0	0	0,0	0	6 114,6	86	6 541,2	92	5 119,2	72	17 775,0	250	17 775,0	250
1923	Havlíčkův Brod	Slavonice	Havlíčkův Brod	Telč	1 084,6	17	5 742,0	90	319,0	5	0,0	0	0,0	0	0,0	0	7 145,6	112	6 061,0	95
1923	Havlíčkův Brod	Slavonice	Telč	hr.VUSC 0310/0630 01	116,8	16	657,0	90	36,5	5	0,0	0	0,0	0	0,0	0	810,3	111	693,5	95
1925	Třebíč	Brno hl.n.	Třebíč	Brno hl.n.	758,4	12	3 981,6	63	63,2	1	3 918,4	62	3 981,6	63	3 096,8	49	15 800,0	250	15 041,6	238
1926	Brno hl.n.	Třebíč	Brno hl.n.	Třebíč	758,4	12	3 981,6	63	63,2	1	3 918,4	62	3 981,6	63	3 096,8	49	15 800,0	250	15 041,6	238
1927	Třebíč	Brno hl.n.	Třebíč	Brno hl.n.	758,4	12	3 981,6	63	63,2	1	3 918,4	62	3 981,6	63	3 096,8	49	15 800,0	250	15 041,6	238
1928	Brno hl.n.	Třebíč	Brno hl.n.	Třebíč	758,4	12	3 981,6	63	63,2	1	3 918,4	62	3 981,6	63	3 096,8	49	15 800,0	250	15 041,6	238
1930	Znojmo	Jihlava	hr.VUSC 0630/0640 04	Jihlava	810,0	12	4 252,5	63	67,5	1	4 185,0	62	4 252,5	63	3 307,5	49	16 875,0	250	16 065,0	238
1931	Jihlava	Znojmo	Jihlava	hr.VUSC 0630/0640 04	135,0	2	810,0	12	67,5	1	810,0	12	877,5	13	742,5	11	3 442,5	51	3 307,5	49
1932	Znojmo	Jihlava	hr.VUSC 0630/0640 04	Jihlava	202,5	3	877,5	13	67,5	1	810,0	12	877,5	13	675,0	10	3 510,0	52	3 307,5	49
1933	Jihlava	Znojmo	Jihlava	hr.VUSC 0630/0640 04	810,0	12	4 252,5	63	67,5	1	4 185,0	62	4 252,5	63	3 307,5	49	16 875,0	250	16 065,0	238
1934	Znojmo	Havlíčkův Brod	hr.VUSC 0630/0640 04	Havlíčkův Brod	279,0	3	1 209,0	13	93,0	1	1 116,0	12	1 302,0	14	1 116,0	12	5 115,0	55	4 836,0	52
1935	Havlíčkův Brod	Znojmo	Havlíčkův Brod	hr.VUSC 0630/0640 04	279,0	3	1 209,0	13	93,0	1	1 116,0	12	1 302,0	14	1 116,0	12	5 115,0	55	4 836,0	52
4800	Brno hl.n.	Náměšť nad Oslavou	hr.VUSC 0630/0640 02	Náměšť nad Oslavou	58,5	5	304,2	26	46,8	4	280,8	24	339,3	29	269,1	23	1 298,7	111	1 240,2	106
4801	Třebíč	Brno hl.n.	Třebíč	hr.VUSC 0630/0640 02	387,6	12	2 034,9	63	32,3	1	2 002,6	62	2 034,9	63	1 582,7	49	8 075,0	250	7 687,4	238
4802	Brno hl.n.	Rapotice	Třebíč	Třebíč	375,6	12	1 971,9	63	31,3	1	1 940,6	62	1 971,9	63	1 533,7	49	7 825,0	250	7 449,4	238
4802	Brno hl.n.	Třebíč	hr.VUSC 0630/0640 02	Rapotice	14,0	14	75,0	75	2,0	2	74,0	74	77,0	77	62,0	62	304,0	304	290,0	290
4803	Náměšť nad Oslavou	Brno hl.n.	Náměšť nad Oslavou	hr.VUSC 0630/0640 02	70,2	6	315,9	27	46,8	4	280,8	24	339,3	29	269,1	23	1 322,1	113	1 251,9	107
4804	Brno hl.n.	Třebíč	hr.VUSC 0630/0640 02	Třebíč	613,7	19	2 907,0	90	161,5	5	2 777,8	86	2 971,6	92	2 325,6	72	11 757,2	364	11 143,5	345
4805	Třebíč	Brno hl.n.	Třebíč	hr.VUSC 0630/0640 02	387,6	12	2 034,9	63	32,3	1	2 002,6	62	2 034,9	63	1 582,7	49	8 075,0	250	7 687,4	238
4806	Brno hl.n.	Rapotice	hr.VUSC 0630/0640 02	Rapotice	19,0	19	90,0	90	5,0	5	86,0	86	92,0	92	72,0	72	364,0	364	345,0	345
4807	Třebíč	Brno hl.n.	Třebíč	Náměšť nad Oslavou	103,0	5	535,6	26	82,4	4	494,4	24	597,4	29	473,8	23	2 286,6	111	2 183,6	106
4807	Třebíč	Brno hl.n.	Náměšť nad Oslavou	hr.VUSC 0630/0640 02	198,9	17	1 041,3	89	58,5	5	1 006,2	86	1 076,4	92	842,4	72	4 223,7	361	4 024,8	344
4808	Brno hl.n.	Třebíč	hr.VUSC 0630/0640 02	Třebíč	613,7	19	2 907,0	90	161,5	5	2 777,8	86	2 971,6	92	2 325,6	72	11 757,2	364	11 143,5	345
4809	Rapotice	Brno hl.n.	Rapotice	hr.VUSC 0630/0640 02	12,0	12	63,0	63	1,0	1	62,0	62	63,0	63	49,0	49	250,0	250	238,0	238

\*) výkon ve včkm

Číslo linky	Vychodní zastávka název	Cílová zastávka název	Základní smluvní průběh	Kódové smluvní průběh	Období 13. 12. 2020 11. 12. 2021		Období 1. studen 2021		Období 01. 04. 2021 05. 10. 2021		Období 06. 04. 2021 30. 09. 2021		Období 1. studen 2021		Období 01. 10. 2021 11. 12. 2021		Celkem 13. 12. 2020 11. 12. 2021		Období 01. 01. 2021 11. 12. 2021					
					Výkon *	Cetnost	Výkon *	Cetnost	Výkon *	Cetnost	Výkon *	Cetnost	Výkon *	Cetnost	Výkon *	Cetnost	Výkon *	Cetnost	Výkon *	Cetnost	Výkon *	Cetnost	Výkon *	Cetnost
4810	Brno hl.n.	Rapotice	hr.VUSC 0630/0640 02	Rapotice	19,0	19	90,0	90	5,0	5	86,0	86	92,0	92	72,0	72	364,0	364	345,0	345				
4811	Třebíč	Brno hl.n.	Náměstí nad Oslavou	hr.VUSC 0630/0640 02	222,3	19	1 053,0	90	58,5	5	1 006,2	86	1 076,4	92	842,4	72	4 258,8	364	4 036,5	345				
4811	Třebíč	Brno hl.n.	Třebíč	Náměstí nad Oslavou	144,2	7	556,2	27	82,4	4	494,4	24	597,4	29	473,8	23	2 348,4	114	2 204,2	107				
4812	Brno hl.n.	Třebíč	hr.VUSC 0630/0640 02	Třebíč	613,7	19	2 907,0	90	161,5	5	2 777,8	86	2 971,6	92	2 325,6	72	11 757,2	364	11 143,5	345				
4814	Brno hl.n.	Rapotice	hr.VUSC 0630/0640 02	Rapotice	19,0	19	90,0	90	5,0	5	86,0	86	92,0	92	72,0	72	364,0	364	345,0	345				
4815	Náměstí nad Oslavou	Brno hl.n.	Náměstí nad Oslavou	Rapotice	128,4	12	674,1	63	10,7	1	663,4	62	674,1	63	524,3	49	2 675,0	250	2 546,6	238				
4815	Náměstí nad Oslavou	Brno hl.n.	Rapotice	hr.VUSC 0630/0640 02	14,0	14	75,0	75	2,0	2	74,0	74	77,0	77	62,0	62	304,0	304	290,0	290				
4816	Brno hl.n.	Třebíč	hr.VUSC 0630/0640 02	Třebíč	613,7	19	2 907,0	90	161,5	5	2 777,8	86	2 971,6	92	2 325,6	72	11 757,2	364	11 143,5	345				
4817	Jihlava	Brno hl.n.	Náměstí nad Oslavou	hr.VUSC 0630/0640 02	222,3	19	1 053,0	90	58,5	5	1 006,2	86	1 076,4	92	842,4	72	4 258,8	364	4 036,5	345				
4817	Jihlava	Brno hl.n.	Jihlava	Náměstí nad Oslavou	733,2	12	3 849,3	63	61,1	1	3 788,2	62	3 849,3	63	2 993,9	49	15 275,0	250	14 541,8	238				
4818	Brno hl.n.	Třebíč	hr.VUSC 0630/0640 02	Rapotice	19,0	19	90,0	90	5,0	5	86,0	86	92,0	92	72,0	72	364,0	364	345,0	345				
4818	Brno hl.n.	Třebíč	Rapotice	Třebíč	375,6	12	1 971,9	63	31,3	1	1 940,6	62	1 971,9	63	1 533,7	49	7 825,0	250	7 449,4	238				
4819	Třebíč	Brno hl.n.	Třebíč	hr.VUSC 0630/0640 02	613,7	19	2 907,0	90	161,5	5	2 777,8	86	2 971,6	92	2 325,6	72	11 757,2	364	11 143,5	345				
4821	Rapotice	Brno hl.n.	Rapotice	hr.VUSC 0630/0640 02	19,0	19	90,0	90	5,0	5	86,0	86	92,0	92	72,0	72	364,0	364	345,0	345				
4823	Třebíč	Brno hl.n.	Třebíč	hr.VUSC 0630/0640 02	613,7	19	2 907,0	90	161,5	5	2 777,8	86	2 971,6	92	2 325,6	72	11 757,2	364	11 143,5	345				
4825	Rapotice	Brno hl.n.	Rapotice	hr.VUSC 0630/0640 02	19,0	19	90,0	90	5,0	5	86,0	86	92,0	92	72,0	72	364,0	364	345,0	345				
4826	Brno hl.n.	Třebíč	hr.VUSC 0630/0640 02	Náměstí nad Oslavou	222,3	19	1 053,0	90	58,5	5	1 006,2	86	1 076,4	92	842,4	72	4 258,8	364	4 036,5	345				
4826	Brno hl.n.	Třebíč	Náměstí nad Oslavou	Třebíč	144,2	7	556,2	27	82,4	4	494,4	24	597,4	29	473,8	23	2 348,4	114	2 204,2	107				
4827	Třebíč	Brno hl.n.	Třebíč	hr.VUSC 0630/0640 02	613,7	19	2 907,0	90	161,5	5	2 777,8	86	2 971,6	92	2 325,6	72	11 757,2	364	11 143,5	345				
4829	Rapotice	Brno hl.n.	Rapotice	hr.VUSC 0630/0640 02	19,0	19	90,0	90	5,0	5	86,0	86	92,0	92	72,0	72	364,0	364	345,0	345				
4832	Brno hl.n.	Třebíč	Rapotice	Třebíč	375,6	12	1 971,9	63	31,3	1	1 940,6	62	1 971,9	63	1 533,7	49	7 825,0	250	7 449,4	238				
4832	Brno hl.n.	Třebíč	hr.VUSC 0630/0640 02	Rapotice	19,0	19	90,0	90	5,0	5	86,0	86	92,0	92	72,0	72	364,0	364	345,0	345				
4833	Třebíč	Brno hl.n.	Třebíč	hr.VUSC 0630/0640 02	613,7	19	2 907,0	90	161,5	5	2 777,8	86	2 971,6	92	2 325,6	72	11 757,2	364	11 143,5	345				
4837	Třebíč	Brno hl.n.	Třebíč	Rapotice	375,6	12	1 971,9	63	31,3	1	1 940,6	62	1 971,9	63	1 533,7	49	7 825,0	250	7 449,4	238				
4837	Třebíč	Brno hl.n.	Rapotice	hr.VUSC 0630/0640 02	19,0	19	90,0	90	5,0	5	86,0	86	92,0	92	72,0	72	364,0	364	345,0	345				
4838	Brno hl.n.	Třebíč	Náměstí nad Oslavou	Třebíč	144,2	7	556,2	27	82,4	4	494,4	24	597,4	29	473,8	23	2 348,4	114	2 204,2	107				
4838	Brno hl.n.	Třebíč	hr.VUSC 0630/0640 02	Náměstí nad Oslavou	222,3	19	1 053,0	90	58,5	5	1 006,2	86	1 076,4	92	842,4	72	4 258,8	364	4 036,5	345				
4842	Brno hl.n.	Náměstí nad Oslavou	hr.VUSC 0630/0640 02	Rapotice	19,0	19	90,0	90	5,0	5	86,0	86	92,0	92	72,0	72	364,0	364	345,0	345				
4842	Brno hl.n.	Náměstí nad Oslavou	Rapotice	Náměstí nad Oslavou	128,4	12	674,1	63	10,7	1	663,4	62	674,1	63	524,3	49	2 675,0	250	2 546,6	238				
4843	Třebíč	Brno hl.n.	Třebíč	hr.VUSC 0630/0640 02	613,7	19	2 907,0	90	161,5	5	2 777,8	86	2 971,6	92	2 325,6	72	11 757,2	364	11 143,5	345				
4846	Brno hl.n.	Jihlava	hr.VUSC 0630/0640 02	Třebíč	613,7	19	2 907,0	90	161,5	5	2 777,8	86	2 971,6	92	2 325,6	72	11 757,2	364	11 143,5	345				
4846	Brno hl.n.	Jihlava	Třebíč	Jihlava	486,0	12	2 551,5	63	40,5	1	2 511,0	62	2 551,5	63	1 984,5	49	10 125,0	250	9 639,0	238				
4847	Náměstí nad Oslavou	Brno hl.n.	Náměstí nad Oslavou	Rapotice	128,4	12	674,1	63	10,7	1	663,4	62	674,1	63	524,3	49	2 675,0	250	2 546,6	238				
4847	Náměstí nad Oslavou	Brno hl.n.	Rapotice	hr.VUSC 0630/0640 02	19,0	19	90,0	90	5,0	5	86,0	86	92,0	92	72,0	72	364,0	364	345,0	345				
4848	Brno hl.n.	Náměstí nad Oslavou	hr.VUSC 0630/0640 02	Náměstí nad Oslavou	210,6	18	1 053,0	90	58,5	5	1 006,2	86	1 076,4	92	842,4	72	4 247,1	363	4 036,5	345				
4852	Brno hl.n.	Třebíč	hr.VUSC 0630/0640 02	Třebíč	581,4	18	2 907,0	90	161,5	5	2 777,8	86	2 971,6	92	2 325,6	72	11 724,9	363	11 143,5	345				
4853	Třebíč	Brno hl.n.	Třebíč	hr.VUSC 0630/0640 02	613,7	19	2 907,0	90	161,5	5	2 777,8	86	2 971,6	92	2 325,6	72	11 757,2	364	11 143,5	345				
4856	Brno hl.n.	Třebíč	hr.VUSC 0630/0640 02	Třebíč	516,8	16	2 907,0	90	161,5	5	2 777,8	86	2 971,6	92	2 325,6	72	11 660,3	361	11 143,5	345				
4857	Rapotice	Brno hl.n.	Rapotice	hr.VUSC 0630/0640 02	6,0	6	27,0	27	4,0	4	24,0	24	29,0	29	23,0	23	113,0	113	107,0	107				
4859	Třebíč	Brno hl.n.	Třebíč	hr.VUSC 0630/0640 02	516,8	16	2 907,0	90	161,5	5	2 777,8	86	2 971,6	92	2 325,6	72	11 660,3	361	11 143,5	345				
4861	Náměstí nad Oslavou	Brno hl.n.	Náměstí nad Oslavou	hr.VUSC 0630/0640 02	128,7	11	737,1	63	11,7	1	725,4	62	737,1	63	573,3	49	2 913,3	249	2 784,6	238				
5900	Havlíčkův Brod	Kolín	Havlíčkův Brod	hr.VUSC 0200/0630 01	382,8	12	2 009,7	63	31,9	1	1 977,8	62	2 009,7	63	1 563,1	49	7 975,0	250	7 592,2	238				
5901	Kolín	Žďár nad Sázavou	Havlíčkův Brod	Žďár nad Sázavou	609,9	19	2 889,0	90	160,5	5	2 760,6	86	2 953,2	92	2 311,2	72	11 684,4	364	11 074,5	345				
5901	Kolín	Žďár nad Sázavou	hr.VUSC 0200/0630 01	Havlíčkův Brod	446,6	14	2 392,5	75	63,8	2	2 360,6	74	2 456,3	77	1 977,8	62	9 697,6	304	9 251,0	290				
5902	Havlíčkův Brod	Kolín	Havlíčkův Brod	Světlá nad Sázavou	47,1	3	219,8	14	47,1	3	188,4	12	235,5	15	157,0	10	894,9	57	847,8	54				
5902	Havlíčkův Brod	Kolín	Světlá nad Sázavou	hr.VUSC 0200/0630 01	307,8	19	1 458,0	90	81,0	5	1 393,2	86	1 490,4	92	1 166,4	72	5 896,8	364	5 589,0	345				
5903	Kolín	Havlíčkův Brod	hr.VUSC 0200/0630 01	Havlíčkův Brod	382,8	12	2 009,7	63	31,9	1	1 977,8	62	2 009,7	63	1 563,1	49	7 975,0	250	7 592,2	238				
5904	Havlíčkův Brod	Kolín	Havlíčkův Brod	hr.VUSC 0200/0630 01	382,8	12	2 009,7	63	31,9	1	1 977,8	62	2 009,7	63	1 563,1	49	7 975,0	250	7 592,2	238				
5905	Kolín	Žďár nad Sázavou	hr.VUSC 0200/0630 01	Žďár nad Sázavou	448,0	7	1 728,0	27	256,0	4	1 536,0	24	1 856,0	29	1 472,0	23	7 296,0	114	6 848,0	107				
5906	Havlíčkův Brod	Kolín	Havlíčkův Brod	hr.VUSC 0200/0630 01	223,3	7	861,3	27	127,6	4	765,6	24	925,1	29	733,7	23	3 636,6	114	3 413,3	107				
5907	Kolín	Havlíčkův Brod	hr.VUSC 0200/0630 01	Havlíčkův Brod	95,7	3	382,8	12	31,9	1	0,0	0	0,0	0	0,0	0	510,4	16	414,7	13				
5908	Žďár nad Sázavou	Kolín	Žďár nad Sázavou	hr.VUSC 0200/0630 01	1 216,0	19	5 760,0	90	320,0	5	5 504,0	86	5 888,0	92	4 608,0	72	23 296,0	364	22 080,0	345				
5909	Kolín	Žďár nad Sázavou	hr.VUSC 0200/0630 01	Žďár nad Sázavou	0,0	0	0,0	0	0,0	0	5 504,0	86	5 888,0	92	4 608,0	72	16 000,0	250	16 000,0	250				
5909	Kolín	Žďár nad Sázavou	Havlíčkův Brod	Žďár nad Sázavou	609,9	19	2 889,0	90	160,5	5	0,0	0	0,0	0	0,0	0	3 659,4	114	3 049,5	95				
5909	Kolín	Žďár nad Sázavou	hr.VUSC 0200/0630 01	Havlíčkův Brod	510,4	16	2 488,2	78	127,6	4	0,0	0	0,0	0	0,0	0	3 126,2	98	2 615,8	82				
5910	Havlíčkův Brod	Kolín	Havlíčkův Brod	hr.VUSC 0200/0630 01	382,8	12	2 009,7	63	31,9	1	1 977,8	62	2 009,7	63	1 563,1	49	7 975,0	250	7 592,2	238				
5911	Kolín	Žďár nad Sázavou	hr.VUSC 0200/0630 01	Havlíčkův Brod	0,0	0	0,0	0	0,0	0	1 977,8	62	2 009,7	63	1 563,1	49	5 550,6	174	5 550,6	174				
5911	Kolín	Křiž																						

## \*) výkon ve vkm

Číslo linky	Výchozí zastávka	Cílová zastávka	Zastávka vyvolávající	Konec smyčkové linky	Období 13. 12. 2020 - 11. 12. 2021		Období 01. 01. 2021 - 31. 12. 2021		Období 01. 01. 2021 - 31. 12. 2021		Období 01. 01. 2021 - 31. 12. 2021		Období 01. 01. 2021 - 31. 12. 2021		Celkem 13. 12. 2020 - 11. 12. 2021		Období 01. 01. 2021 - 31. 12. 2021			
					Výkon (*)	Celnost	Výkon (*)	Celnost	Výkon (*)	Celnost	Výkon (*)	Celnost	Výkon (*)	Celnost	Výkon (*)	Celnost	Výkon (*)	Celnost	Výkon (*)	Celnost
5911	Kolín	Zďár nad Sázavou	Havlíčkův Brod	Zďár nad Sázavou	0,0	0	0,0	0	0,0	0	2 760,6	86	2 953,2	92	2 311,2	72	8 025,0	250	8 025,0	250
5912	Zďár nad Sázavou	Kolín	Zďár nad Sázavou	Havlíčkův Brod	224,7	7	866,7	27	128,4	4	770,4	24	930,9	29	738,3	23	3 659,4	114	3 434,7	107
5912	Zďár nad Sázavou	Kolín	Havlíčkův Brod	hr.VUSC 0200/0630 01	446,6	14	2 871,0	90	159,5	5	2 743,4	86	1 595,0	50	2 296,8	72	10 112,3	317	9 665,7	303
5913	Kolín	Zďár nad Sázavou	Havlíčkův Brod	Zďár nad Sázavou	609,9	19	2 889,0	90	160,5	5	2 760,6	86	2 953,2	92	2 311,2	72	11 684,4	364	11 074,5	345
5913	Kolín	Zďár nad Sázavou	hr.VUSC 0200/0630 01	Havlíčkův Brod	446,6	14	2 871,0	90	159,5	5	2 743,4	86	1 595,0	50	2 296,8	72	10 112,3	317	9 665,7	303
5916	Havlíčkův Brod	Kolín	Havlíčkův Brod	hr.VUSC 0200/0630 01	382,8	12	2 009,7	63	31,9	1	1 977,8	62	2 009,7	63	1 563,1	49	7 975,0	250	7 592,2	238
5917	Kolín	Zďár nad Sázavou	hr.VUSC 0200/0630 01	Zďár nad Sázavou	448,0	7	1 728,0	27	256,0	4	1 536,0	24	1 856,0	29	1 472,0	23	7 296,0	114	6 848,0	107
5918	Zďár nad Sázavou	Kolín	Zďár nad Sázavou	hr.VUSC 0200/0630 01	0,0	0	0,0	0	0,0	0	5 504,0	86	5 888,0	92	4 608,0	72	16 000,0	250	16 000,0	250
5918	Křižanov	Kolín	Zďár nad Sázavou	Havlíčkův Brod	609,9	19	2 889,0	90	160,5	5	0,0	0	0,0	0	0,0	0	3 659,4	114	3 049,5	95
5918	Křižanov	Kolín	Havlíčkův Brod	hr.VUSC 0200/0630 01	510,4	16	2 456,3	77	127,6	4	0,0	0	0,0	0	0,0	0	3 094,3	97	2 583,9	81
5918	Křižanov	Kolín	Zďár nad Sázavou	Havlíčkův Brod	173,6	7	1 562,4	63	24,8	1	0,0	0	0,0	0	0,0	0	1 760,8	71	1 587,2	64
5919	Kolín	Havlíčkův Brod	hr.VUSC 0200/0630 01	Havlíčkův Brod	382,8	12	2 009,7	63	31,9	1	1 977,8	62	2 009,7	63	1 563,1	49	7 975,0	250	7 592,2	238
5920	Havlíčkův Brod	Kolín	Havlíčkův Brod	hr.VUSC 0200/0630 01	95,7	3	414,7	13	31,9	1	0,0	0	0,0	0	0,0	0	542,3	17	446,6	14
5922	Zďár nad Sázavou	Kolín	Světlá nad Sázavou	hr.VUSC 0200/0630 01	259,2	16	1 247,4	77	64,8	4	1 198,8	74	1 263,6	78	972,0	60	5 005,8	309	4 746,6	293
5922	Zďár nad Sázavou	Kolín	Zďár nad Sázavou	Světlá nad Sázavou	191,2	4	669,2	14	143,4	3	573,6	12	717,0	15	525,8	11	2 820,2	59	2 629,0	55
5923	Kolín	Havlíčkův Brod	hr.VUSC 0200/0630 01	Havlíčkův Brod	127,6	4	446,6	14	95,7	3	382,8	12	478,5	15	350,9	11	1 882,1	59	1 754,5	55
5924	Havlíčkův Brod	Kolín	Havlíčkův Brod	hr.VUSC 0200/0630 01	95,7	3	414,7	13	31,9	1	382,8	12	446,6	14	382,8	12	1 754,5	55	1 658,8	52
5926	Zďár nad Sázavou	Kolín	Zďár nad Sázavou	Havlíčkův Brod	224,7	7	866,7	27	128,4	4	770,4	24	930,9	29	738,3	23	3 659,4	114	3 434,7	107
5926	Zďár nad Sázavou	Kolín	Havlíčkův Brod	hr.VUSC 0200/0630 01	542,3	17	2 871,0	90	159,5	5	2 743,4	86	2 934,8	92	2 296,8	72	11 547,8	362	11 005,5	345
5927	Kolín	Havlíčkův Brod	Světlá nad Sázavou	Havlíčkův Brod	31,4	2	219,8	14	47,1	3	0,0	0	0,0	0	0,0	0	298,3	19	266,9	17
5927	Kolín	Havlíčkův Brod	hr.VUSC 0200/0630 01	Světlá nad Sázavou	64,8	4	226,8	14	48,6	3	0,0	0	0,0	0	0,0	0	340,2	21	275,4	17
5927	Kolín	Havlíčkův Brod	hr.VUSC 0200/0630 01	Havlíčkův Brod	0,0	0	0,0	0	0,0	0	382,8	12	478,5	15	350,9	11	1 212,2	38	1 212,2	38
5929	Kolín	Havlíčkův Brod	hr.VUSC 0200/0630 01	Havlíčkův Brod	542,3	17	2 871,0	90	159,5	5	2 743,4	86	2 934,8	92	2 296,8	72	11 547,8	362	11 005,5	345
5931	Čáslav	Jihlava město	hr.VUSC 0200/0630 01	Jihlava město	710,4	12	3 729,6	63	59,2	1	3 670,4	62	3 729,6	63	2 900,8	49	14 800,0	250	14 089,6	238
5933	Čáslav	Havlíčkův Brod	hr.VUSC 0200/0630 01	Havlíčkův Brod	574,2	18	2 871,0	90	159,5	5	2 743,4	86	2 934,8	92	2 296,8	72	11 579,7	363	11 005,5	345
5934	Havlíčkův Brod	Čáslav	Havlíčkův Brod	hr.VUSC 0200/0630 01	542,3	17	2 871,0	90	159,5	5	2 743,4	86	2 934,8	92	2 296,8	72	11 547,8	362	11 005,5	345
5935	Kolín	Světlá nad Sázavou	hr.VUSC 0200/0630 01	Světlá nad Sázavou	194,4	12	1 020,6	63	16,2	1	1 004,4	62	1 004,4	63	793,8	49	4 050,0	250	3 855,6	238
5937	Kolín	Světlá nad Sázavou	hr.VUSC 0200/0630 01	Světlá nad Sázavou	48,6	3	210,6	13	16,2	1	194,4	12	226,8	14	194,4	12	891,0	55	842,4	52
5939	Kolín	Světlá nad Sázavou	hr.VUSC 0200/0630 01	Světlá nad Sázavou	194,4	12	1 020,6	63	16,2	1	1 004,4	62	1 020,6	63	793,8	49	4 050,0	250	3 855,6	238
8340	Jihlava město	Havlíčkův Brod	Jihlava město	Havlíčkův Brod	327,6	12	1 719,9	63	27,3	1	1 692,6	62	1 719,9	63	1 337,7	49	6 825,0	250	6 497,4	238
8341	Havlíčkův Brod	Jihlava město	Havlíčkův Brod	Jihlava město	191,1	7	737,1	27	109,2	4	655,2	24	791,7	29	627,9	23	3 112,2	114	2 921,1	107
8342	Jihlava město	Havlíčkův Brod	Jihlava město	Havlíčkův Brod	327,6	12	1 719,9	63	27,3	1	1 692,6	62	1 719,9	63	1 337,7	49	6 825,0	250	6 497,4	238
8343	Havlíčkův Brod	Jihlava město	Havlíčkův Brod	Jihlava město	327,6	12	1 719,9	63	27,3	1	1 692,6	62	1 719,9	63	1 337,7	49	6 825,0	250	6 497,4	238
8344	Jihlava město	Havlíčkův Brod	Jihlava město	Havlíčkův Brod	191,1	7	737,1	27	109,2	4	655,2	24	791,7	29	627,9	23	3 112,2	114	2 921,1	107
8345	Havlíčkův Brod	Jihlava město	Havlíčkův Brod	Jihlava město	327,6	12	1 719,9	63	27,3	1	1 692,6	62	1 719,9	63	1 337,7	49	6 825,0	250	6 497,4	238
8346	Jihlava město	Havlíčkův Brod	Jihlava město	Havlíčkův Brod	327,6	12	1 719,9	63	27,3	1	1 692,6	62	1 719,9	63	1 337,7	49	6 825,0	250	6 497,4	238
8347	Havlíčkův Brod	Jihlava město	Havlíčkův Brod	Jihlava město	191,1	7	737,1	27	109,2	4	655,2	24	791,7	29	627,9	23	3 112,2	114	2 921,1	107
8348	Jihlava město	Havlíčkův Brod	Jihlava město	Jihlava	12,6	7	48,6	27	7,2	4	43,2	24	52,2	29	41,4	23	205,2	114	192,6	107
8348	Jihlava město	Havlíčkův Brod	Jihlava	Havlíčkův Brod	484,5	19	2 295,0	90	127,5	5	2 193,0	86	2 346,0	92	1 836,0	72	9 282,0	364	8 797,5	345
8349	Havlíčkův Brod	Jihlava město	Havlíčkův Brod	Jihlava město	327,6	12	1 719,9	63	27,3	1	1 692,6	62	1 719,9	63	1 337,7	49	6 825,0	250	6 497,4	238
8352	Jihlava město	Havlíčkův Brod	Jihlava město	Havlíčkův Brod	518,7	19	2 457,0	90	136,5	5	2 347,8	86	2 511,6	92	1 965,6	72	9 937,2	364	9 418,5	345
8353	Havlíčkův Brod	Jihlava město	Havlíčkův Brod	Jihlava město	518,7	19	2 457,0	90	136,5	5	2 347,8	86	2 511,6	92	1 965,6	72	9 937,2	364	9 418,5	345
8354	Jihlava město	Havlíčkův Brod	Jihlava město	Havlíčkův Brod	518,7	19	2 457,0	90	136,5	5	2 347,8	86	2 511,6	92	1 965,6	72	9 937,2	364	9 418,5	345
8355	Havlíčkův Brod	Jihlava město	Havlíčkův Brod	Jihlava město	518,7	19	2 457,0	90	136,5	5	2 347,8	86	2 511,6	92	1 965,6	72	9 937,2	364	9 418,5	345
8356	Jihlava město	Havlíčkův Brod	Jihlava město	Havlíčkův Brod	327,6	12	1 719,9	63	27,3	1	1 692,6	62	1 719,9	63	1 337,7	49	6 825,0	250	6 497,4	238
8358	Jihlava město	Havlíčkův Brod	Jihlava město	Havlíčkův Brod	191,1	7	737,1	27	109,2	4	655,2	24	791,7	29	627,9	23	3 112,2	114	2 921,1	107
8359	Havlíčkův Brod	Jihlava město	Havlíčkův Brod	Jihlava město	191,1	7	737,1	27	109,2	4	655,2	24	791,7	29	627,9	23	3 112,2	114	2 921,1	107
8362	Jihlava město	Havlíčkův Brod	Jihlava město	Havlíčkův Brod	327,6	12	1 719,9	63	27,3	1	1 692,6	62	1 719,9	63	1 337,7	49	6 825,0	250	6 497,4	238
8363	Havlíčkův Brod	Jihlava město	Havlíčkův Brod	Jihlava město	327,6	12	1 719,9	63	27,3	1	1 692,6	62	1 719,9	63	1 337,7	49	6 825,0	250	6 497,4	238
8364	Jihlava město	Havlíčkův Brod	Jihlava město	Havlíčkův Brod	327,6	12	1 719,9	63	27,3	1	1 692,6	62	1 719,9	63	1 337,7	49	6 825,0	250	6 497,4	238
8365	Havlíčkův Brod	Jihlava město	Havlíčkův Brod	Jihlava město	191,1	7	737,1	27	109,2	4	655,2	24	791,7	29	627,9	23	3 112,2	114	2 921,1	107
8366	Jihlava město	Havlíčkův Brod	Jihlava město	Havlíčkův Brod	191,1	7	737,1	27	109,2	4	655,2	24	791,7	29	627,9	23	3 112,2	114	2 921,1	107
8367	Havlíčkův Brod	Jihlava město	Havlíčkův Brod	Jihlava město	327,6	12	1 719,9	63	27,3	1	1 692,6	62	1 719,9	63	1 337,7	49	6 825,0	250	6 497,4	238
8368	Jihlava město	Havlíčkův Brod	Jihlava město	Havlíčkův Brod	327,6	12	1 719,9	63	27,3	1	1 692,6	62	1 719,9	63	1 337,7	49	6 825,0	250	6 497,4	238
8369	Havlíčkův Brod	Jihlava město	Havlíčkův Brod	Jihlava město	327,6	12	1 719,9	63	27,3	1	1 692,6	62	1 719,9	63	1 337,7	49	6 825,0	250	6 497,4	238
8372	Jihlava město	Havlíčkův Brod	Jihlava město	Havlíčkův Brod	518,7	19	2 457,0	90	136,5	5	2 347,8	86	2 511,6	92	1 965,6	72	9 937,2	364	9 418,5	345
8373	Havlíčkův Brod	Jihlava město	Havlíčkův Brod	Jihlava město	191,1	7	737,1	27	109,2	4	655,2	24	791,7	29	627,9	23	3 112,2	114	2 921,1	107
8374	Jihlava město	Havlíčkův Brod	Jihlava město	Havlíčkův Brod	464,1	17	2 457,0	90	136,5	5	2 347,8	86	2 511,6							

\*) výkon ve vkm

Číslo linky	Výchozí zastávka	Cílová zastávka	Zastávka směrničního úseku	Rozesed směrničního úseku	Období 13. 12. 2020 - 11. 12. 2021		Období 1. úhrnlet 2021		Období 01. 04. 2021 - 05. 04. 2021		Období 06. 04. 2021 - 30. 04. 2021		Období 1. úhrnlet 2021		Období 01. 08. 2021 - 11. 12. 2021		Celkem 13. 12. 2020 - 11. 12. 2021		Období 01. 01. 2021 - 11. 12. 2021	
					Výkon *)	Četnost	Výkon *)	Četnost	Výkon *)	Četnost	Výkon *)	Četnost	Výkon *)	Četnost	Výkon *)	Četnost	Výkon *)	Četnost	Výkon *)	Četnost
8377	Havlíčkův Brod	Jihlava město	Havlíčkův Brod	Jihlava město	464,1	17	2 457,0	90	136,5	5	2 347,8	86	2 511,6	92	1 965,6	72	9 882,6	362	9 418,5	345
8379	Havlíčkův Brod	Jihlava město	Havlíčkův Brod	Jihlava město	436,8	16	2 457,0	90	136,5	5	2 347,8	86	2 511,6	92	1 965,6	72	9 855,3	361	9 418,5	345
8740	Zdár nad Sázavou	Havlíčkův Brod	Zdár nad Sázavou	Havlíčkův Brod	449,4	14	2 407,5	75	64,2	2	2 375,4	74	2 471,7	77	1 990,2	62	9 758,4	304	9 309,0	290
8741	Havlíčkův Brod	Zdár nad Sázavou	Havlíčkův Brod	Zdár nad Sázavou	385,2	12	2 022,3	63	32,1	1	1 990,2	62	2 022,3	63	1 572,9	49	8 025,0	250	7 639,8	238
8742	Zdár nad Sázavou	Havlíčkův Brod	Zdár nad Sázavou	Havlíčkův Brod	385,2	12	2 022,3	63	32,1	1	1 990,2	62	2 022,3	63	1 572,9	49	8 025,0	250	7 639,8	238
8743	Havlíčkův Brod	Zdár nad Sázavou	Havlíčkův Brod	Zdár nad Sázavou	385,2	12	2 022,3	63	32,1	1	1 990,2	62	2 022,3	63	1 572,9	49	8 025,0	250	7 639,8	238
8744	Zdár nad Sázavou	Havlíčkův Brod	Zdár nad Sázavou	Havlíčkův Brod	96,3	3	449,4	14	96,3	3	385,2	12	481,5	15	321,0	10	1 829,7	57	1 733,4	54
8746	Zdár nad Sázavou	Havlíčkův Brod	Zdár nad Sázavou	Havlíčkův Brod	385,2	12	2 022,3	63	32,1	1	1 990,2	62	2 022,3	63	1 572,9	49	8 025,0	250	7 639,8	238
8748	Zdár nad Sázavou	Havlíčkův Brod	Zdár nad Sázavou	Havlíčkův Brod	224,7	7	866,7	27	128,4	4	770,4	24	930,9	29	738,3	23	3 659,4	114	3 434,7	107
8749	Havlíčkův Brod	Zdár nad Sázavou	Havlíčkův Brod	Zdár nad Sázavou	256,8	8	2 022,3	63	32,1	1	1 990,2	62	2 022,3	63	1 572,9	49	7 896,6	246	7 639,8	238
8750	Zdár nad Sázavou	Havlíčkův Brod	Zdár nad Sázavou	Havlíčkův Brod	385,2	12	2 022,3	63	32,1	1	1 990,2	62	2 022,3	63	1 572,9	49	8 025,0	250	7 639,8	238
8752	Zdár nad Sázavou	Havlíčkův Brod	Zdár nad Sázavou	Havlíčkův Brod	481,5	15	2 439,6	76	64,2	2	2 375,4	74	2 471,7	77	1 958,1	61	9 790,5	305	9 309,0	290
8753	Havlíčkův Brod	Zdár nad Sázavou	Havlíčkův Brod	Zdár nad Sázavou	353,1	11	2 022,3	63	32,1	1	1 990,2	62	2 022,3	63	1 572,9	49	7 992,9	249	7 639,8	238
8754	Zdár nad Sázavou	Havlíčkův Brod	Zdár nad Sázavou	Havlíčkův Brod	353,1	11	2 022,3	63	32,1	1	1 990,2	62	2 022,3	63	1 572,9	49	7 992,9	249	7 639,8	238
8755	Havlíčkův Brod	Zdár nad Sázavou	Havlíčkův Brod	Zdár nad Sázavou	513,6	16	2 889,0	90	160,5	5	2 760,6	86	2 953,2	92	2 311,2	72	11 588,1	361	11 074,5	345
8756	Zdár nad Sázavou	Havlíčkův Brod	Zdár nad Sázavou	Havlíčkův Brod	256,8	8	2 022,3	63	32,1	1	1 990,2	62	2 022,3	63	1 572,9	49	7 896,6	246	7 639,8	238
14801	Okříšky	Třebíč	Okříšky	Třebíč	140,4	12	737,1	63	11,7	1	725,4	62	737,1	63	573,3	49	2 925,0	250	2 784,6	238
14802	Náměstí nad Oslavou	Třebíč	Náměstí nad Oslavou	Třebíč	247,2	12	1 297,8	63	20,6	1	1 277,2	62	1 297,8	63	1 009,4	49	5 150,0	250	4 902,8	238
14803	Jihlava	Třebíč	Jihlava	Třebíč	486,0	12	2 551,5	63	40,5	1	2 511,0	62	2 551,5	63	1 984,5	49	10 125,0	250	9 639,0	238
14804	Třebíč	Jihlava	Třebíč	Jihlava	486,0	12	2 551,5	63	40,5	1	2 511,0	62	2 551,5	63	1 984,5	49	10 125,0	250	9 639,0	238
14805	Okříšky	Třebíč	Okříšky	Třebíč	70,2	6	315,9	27	46,8	4	280,8	24	339,3	29	269,1	23	1 322,1	113	1 251,9	107
14806	Zastávka u Brna	Třebíč	Rapotice	Třebíč	594,7	19	2 817,0	90	156,5	5	2 691,8	86	2 879,6	92	2 253,6	72	11 393,2	364	10 798,5	345
14806	Zastávka u Brna	Třebíč	hr. VUSC 0630/0640 02	Rapotice	12,0	12	63,0	63	1,0	1	62,0	62	63,0	63	49,0	49	250,0	250	238,0	238
14807	Jihlava	Třebíč	Jihlava	Třebíč	283,5	7	1 093,5	27	162,0	4	972,0	24	1 174,5	29	931,5	23	4 617,0	114	4 333,5	107
14808	Třebíč	Okříšky	Třebíč	Okříšky	140,4	12	737,1	63	11,7	1	725,4	62	737,1	63	573,3	49	2 925,0	250	2 784,6	238
14809	Jihlava	Třebíč	Jihlava	Třebíč	486,0	12	2 551,5	63	40,5	1	2 511,0	62	2 551,5	63	1 984,5	49	10 125,0	250	9 639,0	238
14810	Třebíč	Jihlava	Třebíč	Okříšky	81,9	7	315,9	27	46,8	4	280,8	24	339,3	29	269,1	23	1 333,8	114	1 251,9	107
14810	Třebíč	Jihlava	Okříšky	Jihlava	547,2	19	2 592,0	90	144,0	5	2 478,8	86	2 649,6	92	2 073,6	72	10 483,2	364	9 936,0	345
14811	Jihlava	Třebíč	Jihlava	Třebíč	283,5	7	1 093,5	27	162,0	4	972,0	24	1 174,5	29	931,5	23	4 617,0	114	4 333,5	107
14812	Třebíč	Jihlava	Třebíč	Jihlava	283,5	7	1 093,5	27	162,0	4	972,0	24	1 174,5	29	931,5	23	4 617,0	114	4 333,5	107
14814	Třebíč	Jihlava	Třebíč	Jihlava	486,0	12	2 551,5	63	40,5	1	2 511,0	62	2 551,5	63	1 984,5	49	10 125,0	250	9 639,0	238
14815	Jihlava	Třebíč	Jihlava	Třebíč	769,5	19	3 645,0	90	202,5	5	3 483,0	86	3 726,0	92	2 916,0	72	14 742,0	364	13 972,5	345
14818	Třebíč	Jihlava	Třebíč	Jihlava	283,5	7	1 093,5	27	162,0	4	972,0	24	1 174,5	29	931,5	23	4 617,0	114	4 333,5	107
14819	Jihlava	Třebíč	Jihlava	Třebíč	486,0	12	2 551,5	63	40,5	1	2 511,0	62	2 551,5	63	1 984,5	49	10 125,0	250	9 639,0	238
14820	Třebíč	Jihlava	Třebíč	Jihlava	486,0	12	2 551,5	63	40,5	1	2 511,0	62	2 551,5	63	1 984,5	49	10 125,0	250	9 639,0	238
14821	Jihlava	Třebíč	Jihlava	Třebíč	283,5	7	1 093,5	27	162,0	4	972,0	24	1 174,5	29	931,5	23	4 617,0	114	4 333,5	107
14822	Třebíč	Jihlava	Třebíč	Jihlava	283,5	7	1 093,5	27	162,0	4	972,0	24	1 174,5	29	931,5	23	4 617,0	114	4 333,5	107
14824	Třebíč	Jihlava	Třebíč	Jihlava	486,0	12	2 551,5	63	40,5	1	2 511,0	62	2 551,5	63	1 984,5	49	10 125,0	250	9 639,0	238
14826	Třebíč	Jihlava	Třebíč	Jihlava	283,5	7	1 093,5	27	162,0	4	972,0	24	1 174,5	29	931,5	23	4 617,0	114	4 333,5	107
14827	Jihlava	Třebíč	Jihlava	Třebíč	486,0	12	2 551,5	63	40,5	1	2 511,0	62	2 551,5	63	1 984,5	49	10 125,0	250	9 639,0	238
14828	Třebíč	Jihlava	Třebíč	Jihlava	486,0	12	2 551,5	63	40,5	1	2 511,0	62	2 551,5	63	1 984,5	49	10 125,0	250	9 639,0	238
14829	Jihlava	Třebíč	Jihlava	Třebíč	283,5	7	1 093,5	27	162,0	4	972,0	24	1 174,5	29	931,5	23	4 617,0	114	4 333,5	107
14832	Třebíč	Jihlava	Třebíč	Jihlava	283,5	7	1 093,5	27	162,0	4	972,0	24	1 174,5	29	931,5	23	4 617,0	114	4 333,5	107
14833	Jihlava	Třebíč	Jihlava	Třebíč	486,0	12	2 551,5	63	40,5	1	2 511,0	62	2 551,5	63	1 984,5	49	10 125,0	250	9 639,0	238
14834	Třebíč	Jihlava	Třebíč	Jihlava	486,0	12	2 551,5	63	40,5	1	2 511,0	62	2 551,5	63	1 984,5	49	10 125,0	250	9 639,0	238
14835	Jihlava	Třebíč	Jihlava	Třebíč	283,5	7	1 093,5	27	162,0	4	972,0	24	1 174,5	29	931,5	23	4 617,0	114	4 333,5	107
14836	Třebíč	Jihlava	Třebíč	Jihlava	486,0	12	2 551,5	63	40,5	1	2 511,0	62	2 551,5	63	1 984,5	49	10 125,0	250	9 639,0	238
14837	Třebíč	Náměstí nad Oslavou	Třebíč	Náměstí nad Oslavou	247,2	12	1 297,8	63	20,6	1	1 277,2	62	1 297,8	63	1 009,4	49	5 150,0	250	4 902,8	238
14838	Třebíč	Jihlava	Třebíč	Jihlava	283,5	7	1 093,5	27	162,0	4	972,0	24	1 174,5	29	931,5	23	4 617,0	114	4 333,5	107
14839	Jihlava	Třebíč	Jihlava	Třebíč	486,0	12	2 551,5	63	40,5	1	2 511,0	62	2 551,5	63	1 984,5	49	10 125,0	250	9 639,0	238
14840	Třebíč	Jihlava	Třebíč	Jihlava	486,0	12	2 551,5	63	40,5	1	2 511,0	62	2 551,5	63	1 984,5	49	10 125,0	250	9 639,0	238
14841	Jihlava	Okříšky	Jihlava	Okříšky	345,6	12	1 814,4	63	28,8	1	1 785,6	62	1 814,4	63	1 411,2	49	7 200,0	250	6 854,4	238
14842	Náměstí nad Oslavou	Třebíč	Náměstí nad Oslavou	Třebíč	247,2	12	1 297,8	63	20,6	1	1 277,2	62	1 297,8	63	1 009,4	49	5 150,0	250	4 902,8	238
14843	Okříšky	Třebíč	Okříšky	Třebíč	140,4	12	737,1	63	11,7	1	725,4	62	737,1	63	573,3	49	2 925,0	250	2 784,6	238
14844	Třebíč	Jihlava	Třebíč	Jihlava	283,5	7	1 093,5	27	162,0	4	972,0	24	1 174,5	29	931,5	23	4 617,0	114	4 333,5	107
14846	Třebíč	Okříšky	Třebíč	Okříšky	70,2	6	315,9	27	46,8	4	280,8	24	339,3	29	269,1	23	1 322,1	113	1 251,9	107
14847	Jihlava	Třebíč	Jihlava	Třebíč	283,5	7	1 093,5	27	162,0	4	972,0	24	1 174,5	29	931,5	23	4 617,0	114	4 333,5	107
14848	Třebíč	Jihlava	Třebíč	Jihlava	445,5	11	2 551,5	63	40,5	1	2 511,0	62	2 551,5	63	1 984,5	49	10 084,5	249	9 639,0	238
14849	Třebíč	Náměstí nad Oslavou	Třebíč	Náměstí nad Oslavou	247,2	12	1 297,8	63	20,6	1	1 277,2	62	1 297,8	63	1 009,4	49	5 150,0	250	4 902,8	238
14851	Jihlava	Okříšky	Jihlava	Okříšky	345,6	12	1 814,4	63	28,8	1	1 785,6	62	1 814,4	63	1 411,2	49	7 200,0	250	6 854,4</	

\*) výkon ve vkm

Kraj	Obec	Mimořádná zastávka	Přímá zastávka	Zastávka smluvního spoje	Zastávka smluvního spoje	Období 1. 12. 2020 - 31. 12. 2020		Období 1. 12. 2021 - 31. 12. 2021		Období 01. 01. 2021 - 31. 12. 2021		Celkem 13. 12. 2020 - 12. 12. 2021		Období 01. 01. 2021 - 11. 12. 2021							
						Výkon #1	Četnost	Výkon #1	Četnost	Výkon #1	Četnost	Výkon #1	Četnost	Výkon #1	Četnost						
14853	Jihlava		Třebíč	Jihlava	Třebíč	445,5	11	2 551,5	63	40,5	1	2 511,0	62	2 551,5	63	1 984,5	49	10 084,5	249	9 639,0	238
14855	Jihlava		Třebíč	Jihlava	Třebíč	283,5	7	1 093,5	27	162,0	4	972,0	24	1 174,5	29	931,5	23	4 617,0	114	4 333,5	107
14857	Třebíč		Náměšť nad Oslavou	Třebíč	Náměšť nad Oslavou	370,8	18	1 854,0	90	103,0	5	1 771,6	86	1 895,2	92	1 483,2	72	7 477,8	363	7 107,0	345
14859	Jihlava		Třebíč	Jihlava	Třebíč	648,0	16	3 645,0	90	202,5	5	3 483,0	86	3 726,0	92	2 916,0	72	14 620,5	361	13 972,5	345
15950	Havlíčkův Brod		Humpolec	Havlíčkův Brod	Humpolec	302,4	12	1 587,6	63	25,2	1	1 562,4	62	1 587,6	63	1 234,8	49	6 300,0	250	5 997,6	238
15951	Humpolec		Havlíčkův Brod	Humpolec	Havlíčkův Brod	302,4	12	1 587,6	63	25,2	1	1 562,4	62	1 587,6	63	1 234,8	49	6 300,0	250	5 997,6	238
15952	Havlíčkův Brod		Humpolec	Havlíčkův Brod	Humpolec	478,8	19	2 268,0	90	126,0	5	2 167,2	86	2 318,4	92	1 814,4	72	9 172,8	364	8 694,0	345
15953	Humpolec		Havlíčkův Brod	Humpolec	Havlíčkův Brod	478,8	19	2 268,0	90	126,0	5	2 167,2	86	2 318,4	92	1 814,4	72	9 172,8	364	8 694,0	345
15954	Havlíčkův Brod		Humpolec	Havlíčkův Brod	Humpolec	176,4	7	680,4	27	100,8	4	604,8	24	730,8	29	579,6	23	2 872,8	114	2 696,4	107
15955	Humpolec		Havlíčkův Brod	Humpolec	Havlíčkův Brod	176,4	7	680,4	27	100,8	4	604,8	24	730,8	29	579,6	23	2 872,8	114	2 696,4	107
15956	Havlíčkův Brod		Humpolec	Havlíčkův Brod	Humpolec	478,8	19	2 268,0	90	126,0	5	2 167,2	86	2 318,4	92	1 814,4	72	9 172,8	364	8 694,0	345
15957	Humpolec		Havlíčkův Brod	Humpolec	Havlíčkův Brod	478,8	19	2 268,0	90	126,0	5	2 167,2	86	2 318,4	92	1 814,4	72	9 172,8	364	8 694,0	345
15958	Havlíčkův Brod		Humpolec	Havlíčkův Brod	Humpolec	478,8	19	2 268,0	90	126,0	5	2 167,2	86	2 318,4	92	1 814,4	72	9 172,8	364	8 694,0	345
15959	Humpolec		Havlíčkův Brod	Humpolec	Havlíčkův Brod	478,8	19	2 268,0	90	126,0	5	2 167,2	86	2 318,4	92	1 814,4	72	9 172,8	364	8 694,0	345
15960	Havlíčkův Brod		Humpolec	Havlíčkův Brod	Humpolec	478,8	19	2 268,0	90	126,0	5	2 167,2	86	2 318,4	92	1 814,4	72	9 172,8	364	8 694,0	345
15961	Humpolec		Havlíčkův Brod	Humpolec	Havlíčkův Brod	478,8	19	2 268,0	90	126,0	5	2 167,2	86	2 318,4	92	1 814,4	72	9 172,8	364	8 694,0	345
15962	Havlíčkův Brod		Humpolec	Havlíčkův Brod	Humpolec	478,8	19	2 268,0	90	126,0	5	2 167,2	86	2 318,4	92	1 814,4	72	9 172,8	364	8 694,0	345
15963	Humpolec		Havlíčkův Brod	Humpolec	Havlíčkův Brod	478,8	19	2 268,0	90	126,0	5	2 167,2	86	2 318,4	92	1 814,4	72	9 172,8	364	8 694,0	345
15964	Havlíčkův Brod		Humpolec	Havlíčkův Brod	Humpolec	428,4	17	2 268,0	90	126,0	5	2 167,2	86	2 318,4	92	1 814,4	72	9 122,4	362	8 694,0	345
15965	Humpolec		Havlíčkův Brod	Humpolec	Havlíčkův Brod	428,4	17	2 268,0	90	126,0	5	2 167,2	86	2 318,4	92	1 814,4	72	9 122,4	362	8 694,0	345
15966	Havlíčkův Brod		Humpolec	Havlíčkův Brod	Humpolec	403,2	16	2 268,0	90	126,0	5	2 167,2	86	2 318,4	92	1 814,4	72	9 097,2	361	8 694,0	345
15967	Humpolec		Havlíčkův Brod	Humpolec	Havlíčkův Brod	403,2	16	2 268,0	90	126,0	5	2 167,2	86	2 318,4	92	1 814,4	72	9 097,2	361	8 694,0	345
15968	Havlíčkův Brod		Humpolec	Havlíčkův Brod	Humpolec	201,6	8	1 587,6	63	25,2	1	1 562,4	62	1 587,6	63	1 234,8	49	6 199,2	246	5 997,6	238
15969	Humpolec		Havlíčkův Brod	Humpolec	Havlíčkův Brod	201,6	8	1 587,6	63	25,2	1	1 562,4	62	1 587,6	63	1 234,8	49	6 199,2	246	5 997,6	238
18402	Tábor		Jihlava	Horní Čerekev	Jihlava	207,2	7	1 864,8	63	29,6	1	1 835,2	62	621,6	21	1 450,4	49	6 008,8	203	5 801,6	196
18402	Tábor		Jihlava	hr.VUSC 0310/0630 02	Horní Čerekev	592,8	12	3 112,2	63	49,4	1	3 062,8	62	3 112,2	63	2 420,6	49	12 350,0	250	11 757,2	238
18403	Pelhřimov		Tábor	Pelhřimov	hr.VUSC 0310/0630 02	375,6	12	1 971,9	63	31,3	1	1 940,6	62	1 971,9	63	1 533,7	49	7 825,0	250	7 449,4	238
18404	Tábor		Jihlava	hr.VUSC 0310/0630 02	Jihlava	1 501,0	19	7 110,0	90	395,0	5	6 794,0	86	7 268,0	92	5 688,0	72	28 756,0	364	27 255,0	345
18405	Batelov		Tábor	Batelov	Pelhřimov	294,0	12	1 543,5	63	24,5	1	1 519,0	62	1 543,5	63	1 200,5	49	6 125,0	250	5 831,0	238
18405	Batelov		Tábor	Pelhřimov	hr.VUSC 0310/0630 02	532,1	17	2 785,7	89	156,5	5	2 691,8	86	2 879,6	92	2 253,6	72	11 299,3	361	10 767,2	344
18406	Tábor		Jihlava	hr.VUSC 0310/0630 02	Pacov	197,6	19	936,0	90	52,0	5	894,4	86	956,8	92	748,8	72	3 785,6	364	3 588,0	345
18406	Tábor		Jihlava	Pacov	Jihlava	480,2	7	1 852,2	27	274,4	4	1 646,4	24	4 870,6	71	1 577,8	23	10 701,6	156	10 221,4	149
18407	Pelhřimov		Tábor	Pelhřimov	hr.VUSC 0310/0630 02	219,1	7	1 971,9	63	31,3	1	1 940,6	62	657,3	21	1 533,7	49	6 353,9	203	6 134,8	196
18408	Tábor		Dobronín	Jihlava	Dobronín	59,5	7	535,5	63	8,5	1	527,0	62	535,5	63	416,5	49	2 082,5	245	2 023,0	238
18408	Tábor		Dobronín	hr.VUSC 0310/0630 02	Jihlava	1 501,0	19	7 110,0	90	395,0	5	6 794,0	86	7 268,0	92	5 688,0	72	28 756,0	364	27 255,0	345
18409	Dobronín		Tábor	Dobronín	Jihlava	0,0	0	0,0	0	0,0	0	0,0	0	357,0	42	0,0	0	357,0	42	357,0	42
18409	Dobronín		Tábor	Pelhřimov	hr.VUSC 0310/0630 02	594,7	19	2 817,0	90	156,5	5	2 691,8	86	2 879,6	92	2 253,6	72	11 393,2	364	10 798,5	345
18409	Dobronín		Tábor	Jihlava	Pelhřimov	572,4	12	1 287,9	27	190,8	4	1 144,8	24	3 386,7	71	1 097,1	23	7 679,7	161	7 107,3	149
18410	Tábor		Jihlava	Pacov	Jihlava	823,2	12	4 321,8	63	68,6	1	4 253,2	62	4 321,8	63	3 361,4	49	17 150,0	250	16 326,8	238
18410	Tábor		Jihlava	hr.VUSC 0310/0630 02	Pacov	197,6	19	936,0	90	52,0	5	894,4	86	956,8	92	748,8	72	3 785,6	364	3 588,0	345
18411	Jihlava		Tábor	Pacov	hr.VUSC 0310/0630 02	197,6	19	936,0	90	52,0	5	894,4	86	956,8	92	748,8	72	3 785,6	364	3 588,0	345
18411	Jihlava		Tábor	Jihlava	Pacov	480,2	7	1 852,2	27	274,4	4	1 646,4	24	4 870,6	71	1 577,8	23	10 701,6	156	10 221,4	149
18412	Tábor		Pelhřimov	hr.VUSC 0310/0630 02	Pelhřimov	219,1	7	1 971,9	63	31,3	1	1 940,6	62	657,3	21	1 533,7	49	6 353,9	203	6 134,8	196
18413	Jihlava		Tábor	Jihlava	hr.VUSC 0310/0630 02	1 501,0	19	7 110,0	90	395,0	5	6 794,0	86	7 268,0	92	5 688,0	72	28 756,0	364	27 255,0	345
18414	Tábor		Jihlava	hr.VUSC 0310/0630 02	Jihlava	1 501,0	19	7 110,0	90	395,0	5	6 794,0	86	7 268,0	92	5 688,0	72	28 756,0	364	27 255,0	345
18415	Jihlava		Tábor	Pacov	hr.VUSC 0310/0630 02	197,6	19	936,0	90	52,0	5	894,4	86	956,8	92	748,8	72	3 785,6	364	3 588,0	345
18415	Jihlava		Tábor	Jihlava	Pacov	823,2	12	4 321,8	63	68,6	1	4 253,2	62	4 321,8	63	3 361,4	49	17 150,0	250	16 326,8	238
18416	Tábor		Jihlava	hr.VUSC 0310/0630 02	Jihlava	1 501,0	19	7 110,0	90	395,0	5	6 794,0	86	7 268,0	92	5 688,0	72	28 756,0	364	27 255,0	345
18417	Dobronín		Tábor	Dobronín	Jihlava	59,5	7	535,5	63	8,5	1	527,0	62	535,5	63	416,5	49	2 082,5	245	2 023,0	238
18417	Dobronín		Tábor	Jihlava	hr.VUSC 0310/0630 02	1 501,0	19	7 110,0	90	395,0	5	6 794,0	86	7 268,0	92	5 688,0	72	28 756,0	364	27 255,0	345
18418	Tábor		Kostelec u Jihlavy	hr.VUSC 0310/0630 02	Kostelec u Jihlavy	1 027,2	16	5 778,0	90	321,0	5	5 521,2	86	5 906,4	92	4 622,4	72	23 176,2	361	22 149,0	345
18419	Jihlava		Tábor	Jihlava	hr.VUSC 0310/0630 02	1 501,0	19	7 110,0	90	395,0	5	6 794,0	86	7 268,0	92	5 688,0	72	28 756,0	364	27 255,0	345
18421	Jihlava		Tábor	Jihlava	hr.VUSC 0310/0630 02	1 264,0	16	7 110,0	90	395,0	5	6 794,0	86	7 268,0	92	5 688,0	72	28 519,0	361	27 255,0	345
18422	Tábor		Pelhřimov	hr.VUSC 0310/0630 02	Pelhřimov	500,8	16	2 817,0	90	156,5	5	2 691,8	86	2 879,6	92	2 253,6	72	11 299,3	361	10 798,5	345
18440	Horní Čerekev		Dobronín	Jihlava	Dobronín	59,5	7	535,5	63	8,5	1	527,0	62	535,5	63	416,5	49	2 082,5	245	2 023,0	238
18440	Horní Čerekev		Dobronín	Horní Čerekev	Jihlava	503,2	17	2 634,4	89	148,0	5	2 545,6	86	2 723,2	92	2 131,2	72	10 685,6	361	10 182,4	344
18442	Horní Čerekev		Jihlava	Horní Čerekev	Jihlava	207,2	7	355,2	12	29,6	1	355,2	12	1 657,6	56	384,8	13	2 989,6	101	2 782,4	94
18443	Dobronín		Pelhřimov	Dobronín	Pelhřimov	393,4	7	3 540,6	63	56,2	1	3 484,4	62	1 180,2	21	2 753,8	49				



\*) výkon ve vkm

Číslo řádku	Výchozí zastávka Jméno	Cílová zastávka Jméno	Značení zmluvního okružní	Krajce Správní území	Období 13. 12. 2020 11. 12. 2021		Období 1. června 2021		Období 01. 04. 2021 02. 04. 2021		Období 06. 04. 2021 30. 06. 2021		Období 1. června 2021		Období 01. 10. 2021 11. 12. 2021		Celkem 13. 12. 2020 11. 12. 2021		Období 01. 01. 2021 11. 12. 2021	
					Výkon *)	Cetnost	Výkon *)	Cetnost	Výkon *)	Cetnost	Výkon *)	Cetnost	Výkon *)	Cetnost	Výkon *)	Cetnost	Výkon *)	Cetnost	Výkon *)	Cetnost
24802	Znojmo	Okříšky	hr.VUSC 0630/0640 04	Okříšky	0,0	0	0,0	0	0,0	0	2 399,4	62	2 438,1	63	1 896,3	49	6 733,8	174	6 733,8	174
24802	Znojmo	Okříšky	hr.VUSC 0630/0640 04	Moravské Budějovice	51,1	7	459,9	63	7,3	1	0,0	0	0,0	0	0,0	0	518,3	71	467,2	64
24802	Znojmo	Okříšky	Moravské Budějovice	Okříšky	376,8	12	1 978,2	63	31,4	1	0,0	0	0,0	0	0,0	0	2 386,4	76	2 009,6	64
24803	Okříšky	Znojmo	Moravské Budějovice	hr.VUSC 0630/0640 04	102,2	14	547,5	75	14,6	2	540,2	74	562,1	77	452,6	62	2 219,2	304	2 117,0	290
24803	Okříšky	Znojmo	Moravské Budějovice	Okříšky	376,8	12	1 978,2	63	31,4	1	1 946,8	62	1 978,2	63	1 538,6	49	7 500,0	250	7 473,2	238
24804	Znojmo	Okříšky	Moravské Budějovice	Okříšky	596,6	19	2 826,0	90	157,0	5	2 700,4	86	2 888,8	92	2 260,8	72	11 429,6	364	10 833,0	345
24804	Znojmo	Okříšky	hr.VUSC 0630/0640 04	Moravské Budějovice	14,6	2	87,6	12	7,3	1	87,6	12	102,2	14	94,9	13	394,2	54	379,6	52
24805	Okříšky	Znojmo	hr.VUSC 0630/0640 04	Znojmo	0,0	0	0,0	0	0,0	0	928,8	24	1 122,3	29	890,1	23	2 941,2	76	2 941,2	76
24805	Okříšky	Znojmo	Moravské Budějovice	hr.VUSC 0630/0640 04	51,1	7	197,1	27	29,2	4	0,0	0	0,0	0	0,0	0	277,4	38	226,3	31
24805	Okříšky	Znojmo	Okříšky	Moravské Budějovice	188,4	6	816,4	26	125,6	4	0,0	0	0,0	0	0,0	0	1 130,4	36	942,0	30
24806	Znojmo	Okříšky	hr.VUSC 0630/0640 04	Okříšky	735,3	19	3 483,0	90	193,5	5	3 328,2	86	3 560,4	92	2 786,4	72	14 086,8	364	13 351,5	345
24807	Okříšky	Znojmo	Okříšky	hr.VUSC 0630/0640 04	464,4	12	2 438,1	63	38,7	1	2 399,4	62	2 438,1	63	1 896,3	49	9 675,0	250	9 210,6	238
24808	Znojmo	Okříšky	hr.VUSC 0630/0640 04	Okříšky	77,4	2	464,4	12	38,7	1	464,4	12	503,1	13	425,7	11	1 973,7	51	1 896,3	49
24809	Okříšky	Znojmo	hr.VUSC 0630/0640 04	Znojmo	735,3	19	3 483,0	90	193,5	5	3 328,2	86	3 560,4	92	2 786,4	72	14 086,8	364	13 351,5	345
24810	Znojmo	Okříšky	hr.VUSC 0630/0640 04	Okříšky	657,9	17	3 018,6	78	154,8	4	2 863,8	74	3 057,3	79	2 360,7	61	12 113,1	313	11 455,2	296
24811	Okříšky	Znojmo	Okříšky	hr.VUSC 0630/0640 04	735,3	19	3 483,0	90	193,5	5	3 328,2	86	3 560,4	92	2 786,4	72	14 086,8	364	13 351,5	345
24814	Znojmo	Okříšky	hr.VUSC 0630/0640 04	Okříšky	735,3	19	3 483,0	90	193,5	5	3 328,2	86	3 560,4	92	2 786,4	72	14 086,8	364	13 351,5	345
24815	Okříšky	Znojmo	hr.VUSC 0630/0640 04	Okříšky	619,2	16	2 979,9	77	154,8	4	2 863,8	74	3 057,3	79	2 399,4	62	12 074,4	312	11 455,2	296
24817	Okříšky	Znojmo	hr.VUSC 0630/0640 04	Okříšky	116,1	3	503,1	13	38,7	1	464,4	12	503,1	13	387,0	10	2 012,4	52	1 896,3	49
24818	Znojmo	Okříšky	hr.VUSC 0630/0640 04	Okříšky	735,3	19	3 483,0	90	193,5	5	3 328,2	86	3 560,4	92	2 786,4	72	14 086,8	364	13 351,5	345
24819	Okříšky	Znojmo	Okříšky	hr.VUSC 0630/0640 04	619,2	16	2 979,9	77	154,8	4	2 863,8	74	3 018,6	78	2 322,0	60	11 958,3	309	11 339,1	293
24820	Znojmo	Okříšky	Moravské Budějovice	Okříšky	188,4	6	847,8	27	125,6	4	753,6	24	910,6	29	722,2	23	3 458,2	113	3 359,8	107
24820	Znojmo	Okříšky	hr.VUSC 0630/0640 04	Moravské Budějovice	138,7	19	657,0	90	36,5	5	627,8	86	671,6	92	525,6	72	2 657,2	364	2 518,5	345
24821	Okříšky	Znojmo	Okříšky	hr.VUSC 0630/0640 04	116,1	3	503,1	13	38,7	1	464,4	12	541,8	14	464,4	12	2 128,5	55	2 012,4	52
24822	Moravské Budějovice	Okříšky	Moravské Budějovice	Okříšky	345,4	11	1 978,2	63	31,4	1	1 946,8	62	1 978,2	63	1 538,6	49	7 818,6	249	7 473,2	238
24823	Okříšky	Znojmo	Moravské Budějovice	hr.VUSC 0630/0640 04	124,1	17	657,0	90	36,5	5	0,0	0	0,0	0	0,0	0	817,6	112	693,5	95
24823	Okříšky	Znojmo	Okříšky	Moravské Budějovice	596,6	19	2 826,0	90	157,0	5	0,0	0	0,0	0	0,0	0	3 579,6	114	2 983,0	95
24823	Okříšky	Znojmo	Okříšky	hr.VUSC 0630/0640 04	0,0	0	0,0	0	0,0	0	3 328,2	86	3 560,4	92	2 786,4	72	9 675,0	250	9 675,0	250
24824	Znojmo	Okříšky	hr.VUSC 0630/0640 04	Okříšky	657,9	17	3 483,0	90	193,5	5	3 328,2	86	3 560,4	92	2 786,4	72	14 009,4	362	13 351,5	345
24825	Okříšky	Znojmo	Moravské Budějovice	hr.VUSC 0630/0640 04	21,9	3	87,6	12	7,3	1	87,6	12	94,9	13	87,6	12	386,9	53	365,0	50
24825	Okříšky	Znojmo	Okříšky	Moravské Budějovice	533,8	17	2 826,0	90	157,0	5	2 700,4	86	2 888,8	92	2 260,8	72	11 366,8	362	10 833,0	345
24831	Moravské Budějovice	Znojmo	Moravské Budějovice	hr.VUSC 0630/0640 04	51,1	7	459,9	63	7,3	1	452,6	62	459,9	63	357,7	49	1 788,5	245	1 737,4	238
24832	Znojmo	Moravské Budějovice	hr.VUSC 0630/0640 04	Moravské Budějovice	87,6	12	459,9	63	7,3	1	452,6	62	459,9	63	357,7	49	1 825,0	250	1 737,4	238
24833	Moravské Budějovice	Znojmo	Moravské Budějovice	hr.VUSC 0630/0640 04	51,1	7	459,9	63	7,3	1	452,6	62	459,9	63	357,7	49	1 788,5	245	1 737,4	238
24834	Znojmo	Moravské Budějovice	hr.VUSC 0630/0640 04	Moravské Budějovice	51,1	7	459,9	63	7,3	1	452,6	62	459,9	63	357,7	49	1 788,5	245	1 737,4	238
24836	Znojmo	Moravské Budějovice	hr.VUSC 0630/0640 04	Moravské Budějovice	51,1	7	459,9	63	7,3	1	452,6	62	459,9	63	357,7	49	1 788,5	245	1 737,4	238
24837	Moravské Budějovice	Znojmo	Moravské Budějovice	hr.VUSC 0630/0640 04	51,1	7	459,9	63	7,3	1	452,6	62	459,9	63	357,7	49	1 788,5	245	1 737,4	238
24838	Znojmo	Moravské Budějovice	hr.VUSC 0630/0640 04	Moravské Budějovice	21,9	3	87,6	12	7,3	1	87,6	12	94,9	13	87,6	12	386,9	53	365,0	50
24840	Znojmo	Moravské Budějovice	hr.VUSC 0630/0640 04	Moravské Budějovice	0,0	0	0,0	0	0,0	0	0,0	0	14,6	2	0,0	0	14,6	2	14,6	2
24841	Moravské Budějovice	Znojmo	Moravské Budějovice	hr.VUSC 0630/0640 04	0,0	0	0,0	0	0,0	0	0,0	0	14,6	2	0,0	0	14,6	2	14,6	2
24860	Havlíčkův Brod	Ledeč nad Sázavou	Havlíčkův Brod	Ledeč nad Sázavou	382,8	12	2 009,7	63	31,9	1	1 977,8	62	2 009,7	63	1 563,1	49	7 975,0	250	7 592,2	238
24861	Ledeč nad Sázavou	Havlíčkův Brod	Ledeč nad Sázavou	Havlíčkův Brod	382,8	12	2 009,7	63	31,9	1	1 977,8	62	2 009,7	63	1 563,1	49	7 975,0	250	7 592,2	238
24862	Havlíčkův Brod	Ledeč nad Sázavou	Havlíčkův Brod	Ledeč nad Sázavou	574,2	18	2 839,1	89	159,5	5	2 743,4	86	2 934,8	92	2 296,8	72	11 547,8	362	10 973,6	344
24863	Ledeč nad Sázavou	Havlíčkův Brod	Ledeč nad Sázavou	Havlíčkův Brod	574,2	18	2 839,1	89	159,5	5	2 743,4	86	2 934,8	92	2 296,8	72	11 547,8	362	10 973,6	344
24864	Havlíčkův Brod	Ledeč nad Sázavou	Havlíčkův Brod	Ledeč nad Sázavou	382,8	12	2 009,7	63	31,9	1	1 977,8	62	2 009,7	63	1 563,1	49	7 975,0	250	7 592,2	238
24865	Ledeč nad Sázavou	Havlíčkův Brod	Ledeč nad Sázavou	Havlíčkův Brod	382,8	12	2 009,7	63	31,9	1	1 977,8	62	2 009,7	63	1 563,1	49	7 975,0	250	7 592,2	238
24866	Havlíčkův Brod	Ledeč nad Sázavou	Havlíčkův Brod	Ledeč nad Sázavou	606,1	19	2 871,0	90	159,5	5	2 743,4	86	2 934,8	92	2 296,8	72	11 611,6	364	11 005,5	345
24867	Ledeč nad Sázavou	Havlíčkův Brod	Ledeč nad Sázavou	Havlíčkův Brod	606,1	19	2 871,0	90	159,5	5	2 743,4	86	2 934,8	92	2 296,8	72	11 611,6	364	11 005,5	345
24868	Havlíčkův Brod	Ledeč nad Sázavou	Havlíčkův Brod	Ledeč nad Sázavou	606,1	19	2 871,0	90	159,5	5	2 743,4	86	2 934,8	92	2 296,8	72	11 611,6	364	11 005,5	345
24869	Ledeč nad Sázavou	Havlíčkův Brod	Ledeč nad Sázavou	Havlíčkův Brod	606,1	19	2 871,0	90	159,5	5	2 743,4	86	2 934,8	92	2 296,8	72	11 611,6	364	11 005,5	345
24870	Havlíčkův Brod	Ledeč nad Sázavou	Havlíčkův Brod	Ledeč nad Sázavou	606,1	19	2 871,0	90	159,5	5	2 743,4	86	2 934,8	92	2 296,8	72	11 611,6	364	11 005,5	345
24871	Ledeč nad Sázavou	Havlíčkův Brod	Ledeč nad Sázavou	Havlíčkův Brod	606,1	19	2 871,0	90	159,5	5	2 743,4	86	2 934,8	92	2 296,8	72	11 611,6	364	11 005,5	345
24872	Havlíčkův Brod	Ledeč nad Sázavou	Havlíčkův Brod	Ledeč nad Sázavou	606,1	19	2 871,0	90	159,5	5	2 743,4	86	2 934,8	92	2 296,8	72	11 611,6	364	11 005,5	345
24873	Ledeč nad Sázavou	Havlíčkův Brod	Ledeč nad Sázavou	Havlíčkův Brod	606,1	19	2 871,0	90	159,5	5	2 743,4	86	2 934,8	92	2 296,8	72	11 611,6	364	11 005,5	345
24874	Havlíčkův Brod	Ledeč nad Sázavou	Havlíčkův Brod	Ledeč nad Sázavou	382,8	12	2 009,7	63	31,9	1	1 977,8	62	2 009,7	63	1 563,1	49	7 975,0	250	7 592,2	238
24875	Ledeč nad Sázavou	Havlíčkův Brod	Ledeč nad Sázavou	Havlíčkův Brod	382,8	12	2 009,7	63	31,9	1	1 977,8	62	2 009,7	63	1 563,1	49	7 975,0	250	7 592,2	238
24876	Havlíčkův Brod	Ledeč nad Sázavou	Havlíčkův Brod	Ledeč nad Sázavou	606,1	19	2 871,0	90	159,5	5	2 743,4	86	2 934,8	92	2 296,8	72	11 611,6	364	11 005,5	345
24877	Ledeč nad Sázavou	Havlíčkův Brod	Ledeč nad Sázavou	Havlíčkův Brod	606,1	19	2 871,0	90	159,5	5	2 743									

\* výkon ve vkm

Číslo linky	Výchozí zastávka	Cílová zastávka	Zastávka umístění (obec)	Konec umístění (obec)	Období 12. 11. 2021 - 11. 12. 2021		Období 1. 01. 2022 - 31. 03. 2022		Období 1. 04. 2022 - 30. 05. 2022		Období 31. 05. 2022 - 31. 10. 2022		Období 1. 11. 2022 - 31. 12. 2022		Celkem 13. 11. 2020 - 11. 12. 2021		Období 01. 01. 2021 - 11. 12. 2021			
					Výkon	Cetnost	Výkon	Cetnost	Výkon	Cetnost	Výkon	Cetnost	Výkon	Cetnost	Výkon (*)	Cetnost	Výkon (*)	Cetnost		
24882	Světlá nad Sázavou	Ledeč nad Sázavou	Světlá nad Sázavou	Ledeč nad Sázavou	48,6	3	210,6	13	16,2	1	194,4	12	226,8	14	891,0	55	842,4	52		
24883	Ledeč nad Sázavou	Světlá nad Sázavou	Ledeč nad Sázavou	Světlá nad Sázavou	48,6	3	210,6	13	16,2	1	194,4	12	226,8	14	891,0	55	842,4	52		
24884	Havlíčkův Brod	Ledeč nad Sázavou	Havlíčkův Brod	Ledeč nad Sázavou	223,3	7	861,3	27	127,6	4	765,6	24	925,1	29	3 636,6	114	3 413,3	107		
24885	Ledeč nad Sázavou	Havlíčkův Brod	Ledeč nad Sázavou	Havlíčkův Brod	606,1	19	2 871,0	90	159,5	5	2 743,4	86	2 934,8	92	2 296,8	72	11 611,6	364	11 005,5	345
24886	Havlíčkův Brod	Ledeč nad Sázavou	Havlíčkův Brod	Ledeč nad Sázavou	382,8	12	2 009,7	63	31,9	1	1 977,8	62	2 009,7	63	1 563,1	49	7 975,0	250	7 592,2	238
24887	Ledeč nad Sázavou	Havlíčkův Brod	Ledeč nad Sázavou	Havlíčkův Brod	510,4	16	2 871,0	90	159,5	5	2 743,4	86	2 934,8	92	2 296,8	72	11 515,9	361	11 005,5	345
24888	Havlíčkův Brod	Ledeč nad Sázavou	Havlíčkův Brod	Ledeč nad Sázavou	159,5	5	861,3	27	127,6	4	765,6	24	925,1	29	733,7	23	3 572,8	112	3 413,3	107
24889	Ledeč nad Sázavou	Světlá nad Sázavou	Ledeč nad Sázavou	Světlá nad Sázavou	129,6	8	1 020,6	63	16,2	1	1 004,4	62	1 020,6	63	793,8	49	3 985,2	246	3 855,6	238
24890	Havlíčkův Brod	Ledeč nad Sázavou	Havlíčkův Brod	Ledeč nad Sázavou	350,9	11	2 009,7	63	31,9	1	1 977,8	62	2 009,7	63	1 563,1	49	7 943,1	249	7 592,2	238
24892	Světlá nad Sázavou	Ledeč nad Sázavou	Světlá nad Sázavou	Ledeč nad Sázavou	129,6	8	1 020,6	63	16,2	1	1 004,4	62	1 020,6	63	793,8	49	3 985,2	246	3 855,6	238
24901	Křižanov	Studeneč	Křižanov	Vel.Meziříčí zast. z	209,0	19	990,0	90	55,0	5	946,0	86	1 012,0	92	792,0	72	4 004,0	364	3 795,0	345
24901	Křižanov	Studeneč	Vel.Meziříčí zast. z	Studeneč	159,6	7	615,6	27	91,2	4	547,2	24	661,2	29	524,4	23	2 599,2	114	2 439,6	107
24902	Studeneč	Křižanov	Vel.Meziříčí zast. z	Křižanov	209,0	19	990,0	90	55,0	5	946,0	86	1 012,0	92	792,0	72	4 004,0	364	3 795,0	345
24902	Studeneč	Křižanov	Studeneč	Vel.Meziříčí zast. z	159,6	7	615,6	27	91,2	4	547,2	24	661,2	29	524,4	23	2 599,2	114	2 439,6	107
24903	Křižanov	Studeneč	Křižanov	Studeneč	642,2	19	3 042,0	90	169,0	5	2 906,8	86	3 109,6	92	2 433,6	72	12 303,2	364	11 661,0	345
24904	Studeneč	Křižanov	Studeneč	Křižanov	642,2	19	3 042,0	90	169,0	5	2 906,8	86	3 109,6	92	2 433,6	72	12 303,2	364	11 661,0	345
24905	Křižanov	Studeneč	Vel.Meziříčí zast. z	Studeneč	159,6	7	615,6	27	91,2	4	547,2	24	661,2	29	524,4	23	2 599,2	114	2 439,6	107
24905	Křižanov	Studeneč	Křižanov	Vel.Meziříčí zast. z	209,0	19	990,0	90	55,0	5	946,0	86	1 012,0	92	792,0	72	4 004,0	364	3 795,0	345
24906	Studeneč	Křižanov	Vel.Meziříčí zast. z	Křižanov	209,0	19	990,0	90	55,0	5	946,0	86	1 012,0	92	792,0	72	4 004,0	364	3 795,0	345
24906	Studeneč	Křižanov	Studeneč	Vel.Meziříčí zast. z	159,6	7	615,6	27	91,2	4	547,2	24	661,2	29	524,4	23	2 599,2	114	2 439,6	107
24907	Křižanov	Studeneč	Křižanov	Vel.Meziříčí zast. z	209,0	19	990,0	90	55,0	5	946,0	86	1 012,0	92	792,0	72	4 004,0	364	3 795,0	345
24907	Křižanov	Studeneč	Vel.Meziříčí zast. z	Studeneč	273,6	12	1 436,4	63	22,8	1	1 413,6	62	1 436,4	63	1 117,2	49	5 700,0	250	5 426,4	238
24908	Studeneč	Křižanov	Studeneč	Vel.Meziříčí zast. z	273,6	12	1 436,4	63	22,8	1	1 413,6	62	1 436,4	63	1 117,2	49	5 700,0	250	5 426,4	238
24908	Studeneč	Křižanov	Vel.Meziříčí zast. z	Křižanov	209,0	19	990,0	90	55,0	5	946,0	86	1 012,0	92	792,0	72	4 004,0	364	3 795,0	345
24909	Křižanov	Studeneč	Křižanov	Vel.Meziříčí zast. z	209,0	19	990,0	90	55,0	5	946,0	86	1 012,0	92	792,0	72	4 004,0	364	3 795,0	345
24909	Křižanov	Studeneč	Vel.Meziříčí zast. z	Studeneč	159,6	7	615,6	27	91,2	4	547,2	24	661,2	29	524,4	23	2 599,2	114	2 439,6	107
24910	Studeneč	Křižanov	Studeneč	Křižanov	405,6	12	2 129,4	63	33,8	1	2 095,6	62	2 129,4	63	1 656,2	49	8 450,0	250	8 044,4	238
24912	Studeneč	Křižanov	Studeneč	Křižanov	236,6	7	912,6	27	135,2	4	811,2	24	980,2	29	777,4	23	3 853,2	114	3 616,6	107
24913	Křižanov	Studeneč	Křižanov	Vel.Meziříčí zast. z	209,0	19	990,0	90	55,0	5	946,0	86	1 012,0	92	792,0	72	4 004,0	364	3 795,0	345
24913	Křižanov	Studeneč	Vel.Meziříčí zast. z	Studeneč	159,6	7	615,6	27	91,2	4	547,2	24	661,2	29	524,4	23	2 599,2	114	2 439,6	107
24914	Studeneč	Křižanov	Studeneč	Křižanov	405,6	12	2 129,4	63	33,8	1	2 095,6	62	2 129,4	63	1 656,2	49	8 450,0	250	8 044,4	238
24915	Křižanov	Studeneč	Velké Meziříčí	Studeneč	384,0	16	2 160,0	90	120,0	5	0,0	0	0,0	0	2 664,0	111	2 280,0	95		
24915	Křižanov	Studeneč	Křižanov	Studeneč	0,0	0	0,0	0	0,0	0	2 906,8	86	3 109,6	92	2 433,6	72	8 450,0	250	8 450,0	250
24915	Křižanov	Studeneč	Křižanov	Velké Meziříčí	176,4	18	882,0	90	49,0	5	0,0	0	0,0	0	1 107,4	113	931,0	95		
24916	Studeneč	Křižanov	Studeneč	Křižanov	0,0	0	0,0	0	0,0	0	811,2	24	980,2	29	777,4	23	2 568,8	76	2 568,8	76
24916	Studeneč	Křižanov	Studeneč	Velké Meziříčí	168,0	7	648,0	27	96,0	4	0,0	0	0,0	0	912,0	38	744,0	31		
24916	Studeneč	Křižanov	Velké Meziříčí	Křižanov	58,8	6	264,6	27	39,2	4	0,0	0	0,0	0	362,6	37	303,8	31		
24918	Studeneč	Žďár nad Sázavou	Studeneč	Křižanov	0,0	0	0,0	0	0,0	0	2 906,8	86	3 109,6	92	2 433,6	72	8 450,0	250	8 450,0	250
24918	Studeneč	Žďár nad Sázavou	Křižanov	Žďár nad Sázavou	198,4	8	1 562,4	63	24,8	1	1 537,6	62	1 562,4	63	1 215,2	49	6 100,8	246	5 904,0	238
24918	Studeneč	Žďár nad Sázavou	Křižanov	Velké Meziříčí	127,4	13	882,0	90	49,0	5	0,0	0	0,0	0	1 058,4	108	931,0	95		
24918	Studeneč	Žďár nad Sázavou	Studeneč	Velké Meziříčí	384,0	16	2 160,0	90	120,0	5	0,0	0	0,0	0	2 664,0	111	2 280,0	95		
24920	Budišov u Třebíče	Velké Meziříčí	Budišov u Třebíče	Velké Meziříčí	193,2	12	1 014,3	63	16,1	1	998,2	62	1 014,3	63	788,9	49	4 025,0	250	3 831,8	238
24921	Velké Meziříčí	Studeneč	Velké Meziříčí	Studeneč	288,0	12	1 512,0	63	24,0	1	1 488,0	62	1 512,0	63	1 176,0	49	6 000,0	250	5 712,0	238
24922	Studeneč	Velké Meziříčí	Studeneč	Velké Meziříčí	288,0	12	1 512,0	63	24,0	1	1 488,0	62	1 512,0	63	1 176,0	49	6 000,0	250	5 712,0	238
24923	Velké Meziříčí	Studeneč	Velké Meziříčí	Studeneč	288,0	12	1 512,0	63	24,0	1	1 488,0	62	1 512,0	63	1 176,0	49	6 000,0	250	5 712,0	238
24925	Velké Meziříčí	Studeneč	Velké Meziříčí	Studeneč	288,0	12	1 512,0	63	24,0	1	1 488,0	62	1 512,0	63	1 176,0	49	6 000,0	250	5 712,0	238
24940	Vel.Meziříčí zast. z	Křižanov	Vel.Meziříčí zast. z	Křižanov	154,0	14	825,0	75	22,0	2	814,0	74	847,0	77	682,0	62	3 344,0	304	3 190,0	290
24941	Křižanov	Vel.Meziříčí zast. z	Křižanov	Vel.Meziříčí zast. z	154,0	14	825,0	75	22,0	2	814,0	74	847,0	77	682,0	62	3 344,0	304	3 190,0	290
24942	Vel.Meziříčí zast. z	Křižanov	Vel.Meziříčí zast. z	Křižanov	132,0	12	693,0	63	11,0	1	682,0	62	693,0	63	539,0	49	2 750,0	250	2 618,0	238
24943	Křižanov	Vel.Meziříčí zast. z	Křižanov	Vel.Meziříčí zast. z	132,0	12	693,0	63	11,0	1	682,0	62	693,0	63	539,0	49	2 750,0	250	2 618,0	238
24944	Vel.Meziříčí zast. z	Křižanov	Vel.Meziříčí zast. z	Křižanov	209,0	19	990,0	90	55,0	5	946,0	86	1 012,0	92	792,0	72	4 004,0	364	3 795,0	345
24945	Žďár nad Sázavou	Velké Meziříčí	Velké Meziříčí	Žďár nad Sázavou	0,0	0	0,0	0	0,0	0	2 145,2	62	726,6	21	1 695,4	49	4 567,2	132	4 567,2	132
24945	Křižanov	Vel.Meziříčí zast. z	Křižanov	Vel.Meziříčí zast. z	77,0	7	693,0	63	11,0	1	0,0	0	0,0	0	781,0	71	704,0	64		
24946	Velké Meziříčí	Křižanov	Velké Meziříčí	Křižanov	68,6	7	617,4	63	9,8	1	0,0	0	0,0	0	695,8	71	627,2	64		
24946	Velké Meziříčí	Žďár nad Sázavou	Velké Meziříčí	Žďár nad Sázavou	0,0	0	0,0	0	0,0	0	2 145,2	62	726,6	21	1 695,4	49	4 567,2	132	4 567,2	132
24947	Křižanov	Velké Meziříčí	Křižanov	Velké Meziříčí	117,6	12	617,4	63	9,8	1	607,6	62	617,4	63	480,2	49	2 450,0	250	2 332,4	238
24948	Vel.Meziříčí zast. z	Křižanov	Vel.Meziříčí zast. z	Křižanov	132,0	12	693,0	63	11,0	1	682,0	62	693,0	63	539,0	49	2 750,0	250	2 618,0	238
24949	Křižanov	Vel.Meziříčí zast. z	Křižanov	Vel.Meziříčí zast. z	55,0	5	297,0	27	44,0	4	264,0	24	319,0	29	253,0	23	1 232,0	112	1 177,0	107
24953	Žďár nad Sázavou	Vel.Meziříčí zast. z	Žďár nad Sázavou	Vel.Meziříčí zast. z	286,4	8	2 255,4	63	35,8	1	2 219,6	62	2 255,4	63	1 754,2	49	8 806,8	246	8 520,4	238
28300	Tečč	Havlíčkův Brod	Tečč	Havlíčkův Brod	446,6	7	1 722,6	27	255,2	4	1 531,2	24	1 850,2	29	1 467,4	23	7 273,2	114	6 826,6	107

\*) výkon ve vkm

Číslo úseku	Výkonová zastávka (úsek)	Číslo zastávky (úseku)	Zastávka smluvního úseku	Kód smluvního úseku	Období 13. 12. 2020		Období 1. června 2021		Období 13. 04. 2021		Období 06. 11. 2021		Období 1. června 2021		Celkem 13. 12. 2020		Období 01. 01. 2021			
					Výkon (*)	Četnost	Výkon (*)	Četnost	Výkon (*)	Četnost	Výkon (*)	Četnost	Výkon (*)	Četnost	Výkon (*)	Četnost	Výkon (*)	Četnost	Výkon (*)	Četnost
28301	Třebíč	Km 52,900	Třebíč	Jihlava	688,5	17	3 604,5	89	202,5	5	3 483,0	86	3 726,0	92	2 916,0	72	14 620,5	361	13 932,0	344
28301	Třebíč	Km 52,900	Jihlava	hr.VUSC 0310/0630 01	547,2	12	2 872,8	63	45,6	1	2 827,2	62	2 872,8	63	2 234,4	49	11 400,0	250	10 852,8	238
28302	Km 52,900	Jihlava	Jihlava	hr.VUSC 0310/0630 01	547,2	12	2 872,8	63	45,6	1	2 827,2	62	2 872,8	63	2 234,4	49	11 400,0	250	10 852,8	238
28303	Havlíčkův Brod	Km 52,900	Jihlava město	hr.VUSC 0310/0630 01	306,6	7	2 759,4	63	43,8	1	2 715,6	62	919,8	21	2 146,2	49	8 891,4	203	8 584,8	196
28303	Havlíčkův Brod	Km 52,900	Havlíčkův Brod	Jihlava město	327,6	12	1 719,9	63	27,3	1	1 692,6	62	1 719,9	63	1 337,7	49	6 825,0	250	6 497,4	238
28305	Havlíčkův Brod	Telč	Havlíčkův Brod	Telč	1 020,8	16	5 742,0	90	319,0	5	5 486,8	86	5 869,6	92	4 593,6	72	23 031,8	361	22 011,0	345
28306	Km 52,900	Jihlava	hr.VUSC 0310/0630 01	Jihlava	547,2	12	2 872,8	63	45,6	1	2 827,2	62	2 872,8	63	2 234,4	49	11 400,0	250	10 852,8	238
28308	Slavonice	Havlíčkův Brod	hr.VUSC 0310/0630 01	Havlíčkův Brod	1 137,6	16	6 399,0	90	355,5	5	6 114,6	86	6 541,2	92	5 119,2	72	25 667,1	361	24 529,5	345
28311	Sedlejšov	Slavonice	Sedlejšov	hr.VUSC 0310/0630 01	170,4	12	894,6	63	14,2	1	880,4	62	894,6	63	695,8	49	3 550,0	250	3 379,6	238
28317	Telč	Km 52,900	Telč	hr.VUSC 0310/0630 01	36,5	5	0,0	0	0,0	0	0,0	0	306,6	42	0,0	0	343,1	47	306,6	42
28319	Telč	Slavonice	Telč	hr.VUSC 0310/0630 01	87,6	12	459,9	63	7,3	1	452,6	62	459,9	63	357,7	49	1 825,0	250	1 737,4	238
28320	Km 52,900	Telč	hr.VUSC 0310/0630 01	Telč	87,6	12	459,9	63	7,3	1	452,6	62	459,9	63	357,7	49	1 825,0	250	1 737,4	238
28321	Telč	Km 52,900	Telč	hr.VUSC 0310/0630 01	87,6	12	459,9	63	7,3	1	452,6	62	459,9	63	357,7	49	1 825,0	250	1 737,4	238
28322	Slavonice	Telč	hr.VUSC 0310/0630 01	Telč	87,6	12	459,9	63	7,3	1	452,6	62	459,9	63	357,7	49	1 825,0	250	1 737,4	238
28324	Dačice	Telč	hr.VUSC 0310/0630 01	Telč	80,3	11	459,9	63	7,3	1	452,6	62	459,9	63	357,7	49	1 817,7	249	1 737,4	238

### Rozsah objednaných dopravních výkonů v Jihomoravském kraji pro období 13. 12. 2020 do 11. 12. 2021

\*) výkon ve vikm

Číslo vlaku	Východní zastávka	Cílová zastávka	Zastávka smluvního spoje	Konec smluvního spoje	Období 13. 12. 2020 - 31. 12. 2020		Období 1. května 2021		Období 01. 04. 2021 - 05. 04. 2021		Období 06. 04. 2021 - 30. 06. 2021		Období 1. června 2021		Období 01. 10. 2021 - 11. 12. 2021		Celkem 13. 12. 2020 - 11. 12. 2021		Období 01. 01. 2021 - 11. 12. 2021	
					Výkon (*)	Četnost	Výkon (*)	Četnost	Výkon (*)	Četnost	Výkon (*)	Četnost	Výkon (*)	Četnost	Výkon (*)	Četnost	Výkon (*)	Četnost	Výkon (*)	Četnost
1930	Znojmo	Jihlava	Znojmo	hr.VUSC 0630/0640 04	372,0	12	1 953,0	63	31,0	1	1 922,0	62	1 953,0	63	1 519,0	49	7 750,0	250	7 378,0	238
1931	Jihlava	Znojmo	hr.VUSC 0630/0640 04	Znojmo	62,0	2	372,0	12	31,0	1	372,0	12	403,0	13	341,0	11	1 581,0	51	1 519,0	49
1932	Znojmo	Jihlava	Znojmo	hr.VUSC 0630/0640 04	93,0	3	403,0	13	31,0	1	372,0	12	403,0	13	310,0	10	1 612,0	52	1 519,0	49
1933	Jihlava	Znojmo	hr.VUSC 0630/0640 04	Znojmo	372,0	12	1 953,0	63	31,0	1	1 922,0	62	1 953,0	63	1 519,0	49	7 750,0	250	7 378,0	238
1934	Znojmo	Havlíčkův Brod	Znojmo	hr.VUSC 0630/0640 04	93,0	3	403,0	13	31,0	1	372,0	12	434,0	14	372,0	12	1 705,0	55	1 612,0	52
1935	Havlíčkův Brod	Znojmo	Znojmo	hr.VUSC 0630/0640 04	93,0	3	403,0	13	31,0	1	372,0	12	434,0	14	372,0	12	1 705,0	55	1 612,0	52
4800	Brno hl.n.	Náměstí nad Oslavou	Brno hl.n.	hr.VUSC 0630/0640 02	154,5	5	803,4	26	123,6	4	741,6	24	896,1	29	710,7	23	3 429,9	111	3 275,4	106
4801	Třebíč	Brno hl.n.	hr.VUSC 0630/0640 02	Brno hl.n.	370,8	12	1 946,7	63	30,9	1	1 915,8	62	1 946,7	63	1 514,1	49	7 725,0	250	7 354,2	238
4802	Brno hl.n.	Třebíč	Brno hl.n.	hr.VUSC 0630/0640 02	432,6	14	2 317,5	75	61,8	2	2 286,6	74	2 379,3	77	1 915,8	62	9 393,6	304	8 961,0	290
4803	Náměstí nad Oslavou	Brno hl.n.	hr.VUSC 0630/0640 02	Brno hl.n.	185,4	6	834,3	27	123,6	4	741,6	24	896,1	29	710,7	23	3 491,7	113	3 306,3	107
4804	Brno hl.n.	Třebíč	Brno hl.n.	hr.VUSC 0630/0640 02	587,1	19	2 781,0	90	154,5	5	2 657,4	86	2 842,8	92	2 224,8	72	11 247,6	364	10 660,5	345
4805	Třebíč	Brno hl.n.	hr.VUSC 0630/0640 02	Brno hl.n.	370,8	12	1 946,7	63	30,9	1	1 915,8	62	1 946,7	63	1 514,1	49	7 725,0	250	7 354,2	238
4806	Brno hl.n.	Rapotice	Brno hl.n.	hr.VUSC 0630/0640 02	587,1	19	2 781,0	90	154,5	5	2 657,4	86	2 842,8	92	2 224,8	72	11 247,6	364	10 660,5	345
4807	Třebíč	Brno hl.n.	hr.VUSC 0630/0640 02	Brno hl.n.	525,3	17	2 750,1	89	154,5	5	2 657,4	86	2 842,8	92	2 224,8	72	11 154,9	361	10 629,6	344
4808	Brno hl.n.	Třebíč	Brno hl.n.	hr.VUSC 0630/0640 02	587,1	19	2 781,0	90	154,5	5	2 657,4	86	2 842,8	92	2 224,8	72	11 247,6	364	10 660,5	345
4809	Rapotice	Brno hl.n.	hr.VUSC 0630/0640 02	Brno hl.n.	370,8	12	1 946,7	63	30,9	1	1 915,8	62	1 946,7	63	1 514,1	49	7 725,0	250	7 354,2	238
4810	Brno hl.n.	Rapotice	Brno hl.n.	hr.VUSC 0630/0640 02	587,1	19	2 781,0	90	154,5	5	2 657,4	86	2 842,8	92	2 224,8	72	11 247,6	364	10 660,5	345
4811	Třebíč	Brno hl.n.	hr.VUSC 0630/0640 02	Brno hl.n.	587,1	19	2 781,0	90	154,5	5	2 657,4	86	2 842,8	92	2 224,8	72	11 247,6	364	10 660,5	345
4812	Brno hl.n.	Třebíč	Brno hl.n.	hr.VUSC 0630/0640 02	587,1	19	2 781,0	90	154,5	5	2 657,4	86	2 842,8	92	2 224,8	72	11 247,6	364	10 660,5	345
4814	Brno hl.n.	Rapotice	Brno hl.n.	hr.VUSC 0630/0640 02	587,1	19	2 781,0	90	154,5	5	2 657,4	86	2 842,8	92	2 224,8	72	11 247,6	364	10 660,5	345
4815	Náměstí nad Oslavou	Brno hl.n.	hr.VUSC 0630/0640 02	Brno hl.n.	432,6	14	2 317,5	75	61,8	2	2 286,6	74	2 379,3	77	1 915,8	62	9 393,6	304	8 961,0	290
4816	Brno hl.n.	Třebíč	Brno hl.n.	hr.VUSC 0630/0640 02	587,1	19	2 781,0	90	154,5	5	2 657,4	86	2 842,8	92	2 224,8	72	11 247,6	364	10 660,5	345
4817	Jihlava	Brno hl.n.	hr.VUSC 0630/0640 02	Brno hl.n.	587,1	19	2 781,0	90	154,5	5	2 657,4	86	2 842,8	92	2 224,8	72	11 247,6	364	10 660,5	345
4818	Brno hl.n.	Třebíč	Brno hl.n.	hr.VUSC 0630/0640 02	587,1	19	2 781,0	90	154,5	5	2 657,4	86	2 842,8	92	2 224,8	72	11 247,6	364	10 660,5	345
4819	Třebíč	Brno hl.n.	hr.VUSC 0630/0640 02	Brno hl.n.	587,1	19	2 781,0	90	154,5	5	2 657,4	86	2 842,8	92	2 224,8	72	11 247,6	364	10 660,5	345
4821	Rapotice	Brno hl.n.	hr.VUSC 0630/0640 02	Brno hl.n.	587,1	19	2 781,0	90	154,5	5	2 657,4	86	2 842,8	92	2 224,8	72	11 247,6	364	10 660,5	345
4822	Brno hl.n.	Zastávka u Brna	Brno hl.n.	Zastávka u Brna	259,6	11	1 486,8	63	23,6	1	1 463,2	62	1 486,8	63	1 156,4	49	5 876,4	249	5 616,8	238
4823	Třebíč	Brno hl.n.	hr.VUSC 0630/0640 02	Brno hl.n.	587,1	19	2 781,0	90	154,5	5	2 657,4	86	2 842,8	92	2 224,8	72	11 247,6	364	10 660,5	345
4825	Rapotice	Brno hl.n.	hr.VUSC 0630/0640 02	Brno hl.n.	587,1	19	2 781,0	90	154,5	5	2 657,4	86	2 842,8	92	2 224,8	72	11 247,6	364	10 660,5	345
4826	Brno hl.n.	Třebíč	Brno hl.n.	hr.VUSC 0630/0640 02	587,1	19	2 781,0	90	154,5	5	2 657,4	86	2 842,8	92	2 224,8	72	11 247,6	364	10 660,5	345
4827	Třebíč	Brno hl.n.	hr.VUSC 0630/0640 02	Brno hl.n.	587,1	19	2 781,0	90	154,5	5	2 657,4	86	2 842,8	92	2 224,8	72	11 247,6	364	10 660,5	345
4828	Brno hl.n.	Zastávka u Brna	Brno hl.n.	Zastávka u Brna	259,6	11	1 486,8	63	23,6	1	1 463,2	62	1 486,8	63	1 156,4	49	5 876,4	249	5 616,8	238
4829	Rapotice	Brno hl.n.	hr.VUSC 0630/0640 02	Brno hl.n.	587,1	19	2 781,0	90	154,5	5	2 657,4	86	2 842,8	92	2 224,8	72	11 247,6	364	10 660,5	345
4832	Brno hl.n.	Třebíč	Brno hl.n.	hr.VUSC 0630/0640 02	587,1	19	2 781,0	90	154,5	5	2 657,4	86	2 842,8	92	2 224,8	72	11 247,6	364	10 660,5	345
4833	Třebíč	Brno hl.n.	hr.VUSC 0630/0640 02	Brno hl.n.	587,1	19	2 781,0	90	154,5	5	2 657,4	86	2 842,8	92	2 224,8	72	11 247,6	364	10 660,5	345
4834	Brno hl.n.	Zastávka u Brna	Brno hl.n.	Zastávka u Brna	259,6	11	1 486,8	63	23,6	1	1 463,2	62	1 486,8	63	1 156,4	49	5 876,4	249	5 616,8	238
4835	Zastávka u Brna	Brno hl.n.	Zastávka u Brna	Brno hl.n.	259,6	11	1 486,8	63	23,6	1	1 463,2	62	1 486,8	63	1 156,4	49	5 876,4	249	5 616,8	238
4837	Třebíč	Brno hl.n.	hr.VUSC 0630/0640 02	Brno hl.n.	587,1	19	2 781,0	90	154,5	5	2 657,4	86	2 842,8	92	2 224,8	72	11 247,6	364	10 660,5	345
4838	Brno hl.n.	Třebíč	Brno hl.n.	hr.VUSC 0630/0640 02	587,1	19	2 781,0	90	154,5	5	2 657,4	86	2 842,8	92	2 224,8	72	11 247,6	364	10 660,5	345
4839	Zastávka u Brna	Brno hl.n.	Zastávka u Brna	Brno hl.n.	259,6	11	1 486,8	63	23,6	1	1 463,2	62	1 486,8	63	1 156,4	49	5 876,4	249	5 616,8	238
4840	Brno hl.n.	Zastávka u Brna	Brno hl.n.	Zastávka u Brna	259,6	11	1 486,8	63	23,6	1	1 463,2	62	1 486,8	63	1 156,4	49	5 876,4	249	5 616,8	238
4842	Brno hl.n.	Náměstí nad Oslavou	Brno hl.n.	hr.VUSC 0630/0640 02	587,1	19	2 781,0	90	154,5	5	2 657,4	86	2 842,8	92	2 224,8	72	11 247,6	364	10 660,5	345
4843	Třebíč	Brno hl.n.	hr.VUSC 0630/0640 02	Brno hl.n.	587,1	19	2 781,0	90	154,5	5	2 657,4	86	2 842,8	92	2 224,8	72	11 247,6	364	10 660,5	345
4846	Brno hl.n.	Jihlava	Brno hl.n.	hr.VUSC 0630/0640 02	587,1	19	2 781,0	90	154,5	5	2 657,4	86	2 842,8	92	2 224,8	72	11 247,6	364	10 660,5	345
4847	Náměstí nad Oslavou	Brno hl.n.	hr.VUSC 0630/0640 02	Brno hl.n.	587,1	19	2 781,0	90	154,5	5	2 657,4	86	2 842,8	92	2 224,8	72	11 247,6	364	10 660,5	345
4848	Brno hl.n.	Náměstí nad Oslavou	Brno hl.n.	hr.VUSC 0630/0640 02	556,2	18	2 781,0	90	154,5	5	2 657,4	86	2 842,8	92	2 224,8	72	11 216,7	363	10 660,5	345
4852	Brno hl.n.	Třebíč	Brno hl.n.	hr.VUSC 0630/0640 02	556,2	18	2 781,0	90	154,5	5	2 657,4	86	2 842,8	92	2 224,8	72	11 216,7	363	10 660,5	345
4853	Třebíč	Brno hl.n.	hr.VUSC 0630/0640 02	Brno hl.n.	587,1	19	2 781,0	90	154,5	5	2 657,4	86	2 842,8	92	2 224,8	72	11 247,6	364	10 660,5	345
4854	Brno hl.n.	Zastávka u Brna	Brno hl.n.	Zastávka u Brna	377,6	16	2 124,0	90	118,0	5	2 029,6	86	2 171,2	92	1 699,2	72	8 519,6	361	8 142,0	345
4856	Brno hl.n.	Třebíč	Brno hl.n.	hr.VUSC 0630/0640 02	494,4	16	2 781,0	90	154,5	5	2 657,4	86	2 842,8	92	2 224,8	72	11 154,9	361	10 660,5	345
4857	Rapotice	Brno hl.n.	Zastávka u Brna	Brno hl.n.	424,8	18	2 124,0	90	118,0	5	2 029,6	86	2 171,2	92	1 699,2	72	8 566,8	363	8 142,0	345
4857	Rapotice	Brno hl.n.	Zastávka u Brna	Brno hl.n.	43,8	6	197,1	27	29,2	4	175,2	24	211,7	29	167,9	23	824,9	113	781,1	107
4859	Třebíč	Brno hl.n.	hr.VUSC 0630/0640 02	Brno hl.n.	494,4	16	2 781,0	90	154,5	5	2 657,4	86	2 842,8	92	2 224,8	72	11 154,9	361	10 660,5	345
4861	Náměstí nad Oslavou	Brno hl.n.	hr.VUSC 0630/0640 02	Brno hl.n.	339,9	11	1 946,7	63	30,9	1	1 915,8	62	1 946,7	63	1 514,1	49	7 694,1	249	7 354,2	238
4863	Zastávka u Brna	Brno hl.n.	Zastávka u Brna	Brno hl.n.	94,4	4	566,4	24	47,2	2	566,4	24	660,8	28	613,6	26	2 548,8	108	2 454,4	104
14806	Zastávka u Brna	Třebíč	Zastávka u Brna	hr.VUSC 0630/0640 02	87,6	12	459,9	63	7,3	1</										

\*) výkon ve vkm

Číslo vlaku	Výkon zastávka vlaku	Číslo zastávka vlaku	Zastávka smluvního režimu	Kontak. smluvního režimu	Období 13. 12. 2020 - 11. 12. 2020		Období 1. července 2021		Období 01. 04. 2021 - 05. 04. 2021		Období 05. 04. 2021 - 20. 06. 2021		Období 3. července 2021		Období 01. 10. 2021 - 11. 12. 2021		Celkem 13. 12. 2020 - 11. 12. 2021		Období 01. 01. 2021 - 11. 12. 2021	
					Výkon	Četnost	Výkon *	Četnost	Výkon *	Četnost	Výkon *	Četnost	Výkon *	Četnost	Výkon *	Četnost	Výkon *	Četnost	Výkon *	Četnost
24803	Okříšky	Znojmo	hr.VUSC 0630/0640 04	Znojmo	434,0	14	2 325,0	75	62,0	2	2 294,0	74	2 387,0	77	1 922,0	62	9 424,0	304	8 990,0	290
24804	Znojmo	Okříšky	Znojmo	hr.VUSC 0630/0640 04	62,0	2	372,0	12	31,0	1	372,0	12	434,0	14	403,0	13	1 674,0	54	1 612,0	52
24805	Okříšky	Znojmo	hr.VUSC 0630/0640 04	Znojmo	217,0	7	837,0	27	124,0	4	744,0	24	899,0	29	713,0	23	3 534,0	114	3 317,0	107
24806	Znojmo	Okříšky	Znojmo	hr.VUSC 0630/0640 04	589,0	19	2 790,0	90	155,0	5	2 666,0	86	2 852,0	92	2 232,0	72	11 284,0	364	10 695,0	345
24807	Okříšky	Znojmo	hr.VUSC 0630/0640 04	Znojmo	372,0	12	1 953,0	63	31,0	1	1 922,0	62	1 953,0	63	1 519,0	49	7 750,0	250	7 378,0	238
24808	Znojmo	Okříšky	Znojmo	hr.VUSC 0630/0640 04	62,0	2	372,0	12	31,0	1	372,0	12	403,0	13	341,0	11	1 581,0	51	1 519,0	49
24809	Okříšky	Znojmo	hr.VUSC 0630/0640 04	Znojmo	589,0	19	2 790,0	90	155,0	5	2 666,0	86	2 852,0	92	2 232,0	72	11 284,0	364	10 695,0	345
24810	Znojmo	Okříšky	Znojmo	hr.VUSC 0630/0640 04	527,0	17	2 418,0	78	124,0	4	2 294,0	74	2 449,0	79	1 891,0	61	9 703,0	313	9 176,0	296
24811	Okříšky	Znojmo	hr.VUSC 0630/0640 04	Znojmo	589,0	19	2 790,0	90	155,0	5	2 666,0	86	2 852,0	92	2 232,0	72	11 284,0	364	10 695,0	345
24814	Znojmo	Okříšky	Znojmo	hr.VUSC 0630/0640 04	589,0	19	2 790,0	90	155,0	5	2 666,0	86	2 852,0	92	2 232,0	72	11 284,0	364	10 695,0	345
24815	Okříšky	Znojmo	hr.VUSC 0630/0640 04	Znojmo	496,0	16	2 387,0	77	124,0	4	2 294,0	74	2 449,0	79	1 922,0	62	9 672,0	312	9 176,0	296
24817	Okříšky	Znojmo	hr.VUSC 0630/0640 04	Znojmo	93,0	3	403,0	13	31,0	1	372,0	12	403,0	13	310,0	10	1 612,0	52	1 519,0	49
24818	Znojmo	Okříšky	Znojmo	hr.VUSC 0630/0640 04	589,0	19	2 790,0	90	155,0	5	2 666,0	86	2 852,0	92	2 232,0	72	11 284,0	364	10 695,0	345
24819	Okříšky	Znojmo	hr.VUSC 0630/0640 04	Znojmo	496,0	16	2 387,0	77	124,0	4	2 294,0	74	2 418,0	78	1 860,0	60	9 579,0	309	9 083,0	293
24820	Znojmo	Okříšky	Znojmo	hr.VUSC 0630/0640 04	589,0	19	2 790,0	90	155,0	5	2 666,0	86	2 852,0	92	2 232,0	72	11 284,0	364	10 695,0	345
24821	Okříšky	Znojmo	hr.VUSC 0630/0640 04	Znojmo	93,0	3	403,0	13	31,0	1	372,0	12	434,0	14	372,0	12	1 705,0	55	1 612,0	52
24823	Okříšky	Znojmo	hr.VUSC 0630/0640 04	Znojmo	527,0	17	2 790,0	90	155,0	5	2 666,0	86	2 852,0	92	2 232,0	72	11 222,0	362	10 695,0	345
24824	Znojmo	Okříšky	Znojmo	hr.VUSC 0630/0640 04	527,0	17	2 790,0	90	155,0	5	2 666,0	86	2 852,0	92	2 232,0	72	11 222,0	362	10 695,0	345
24825	Okříšky	Znojmo	hr.VUSC 0630/0640 04	Znojmo	93,0	3	372,0	12	31,0	1	372,0	12	403,0	13	372,0	12	1 643,0	53	1 550,0	50
24831	Moravské Budějovice	Znojmo	hr.VUSC 0630/0640 04	Znojmo	217,0	7	1 953,0	63	31,0	1	1 922,0	62	1 953,0	63	1 519,0	49	7 595,0	245	7 378,0	238
24832	Znojmo	Moravské Budějovice	Znojmo	hr.VUSC 0630/0640 04	372,0	12	1 953,0	63	31,0	1	1 922,0	62	1 953,0	63	1 519,0	49	7 750,0	250	7 378,0	238
24833	Moravské Budějovice	Znojmo	hr.VUSC 0630/0640 04	Znojmo	217,0	7	1 953,0	63	31,0	1	1 922,0	62	1 953,0	63	1 519,0	49	7 595,0	245	7 378,0	238
24834	Znojmo	Moravské Budějovice	Znojmo	hr.VUSC 0630/0640 04	217,0	7	1 953,0	63	31,0	1	1 922,0	62	1 953,0	63	1 519,0	49	7 595,0	245	7 378,0	238
24836	Znojmo	Moravské Budějovice	Znojmo	hr.VUSC 0630/0640 04	217,0	7	1 953,0	63	31,0	1	1 922,0	62	1 953,0	63	1 519,0	49	7 595,0	245	7 378,0	238
24837	Moravské Budějovice	Znojmo	hr.VUSC 0630/0640 04	Znojmo	217,0	7	1 953,0	63	31,0	1	1 922,0	62	1 953,0	63	1 519,0	49	7 595,0	245	7 378,0	238
24838	Znojmo	Moravské Budějovice	Znojmo	hr.VUSC 0630/0640 04	93,0	3	372,0	12	31,0	1	372,0	12	403,0	13	372,0	12	1 643,0	53	1 550,0	50
24840	Znojmo	Moravské Budějovice	Znojmo	hr.VUSC 0630/0640 04	0,0	0	0,0	0	0,0	0	0,0	0	62,0	2	0,0	0	62,0	2	62,0	2
24841	Moravské Budějovice	Znojmo	hr.VUSC 0630/0640 04	Znojmo	0,0	0	0,0	0	0,0	0	0,0	0	62,0	2	0,0	0	62,0	2	62,0	2

## Rozsah objednaných dopravních výkonů v Středočeském kraji pro období 13. 12. 2020 do 11. 12. 2021

\*) výkon ve vkm

Číslo linky	Výchozí zastávka	Cílová zastávka	Zastávka smluvního režimu	Konec smluvního režimu	Období 13. 12. 2020 - 11. 12. 2021		Období 1. čtvrtletí 2021		Období 01. 04. 2021 - 01. 06. 2021		Období 06. 04. 2021 - 30. 06. 2021		Období 3. čtvrtletí 2021		Období 01. 10. 2021 - 11. 12. 2021		Celkem 13. 12. 2020 - 11. 12. 2021		Období 01. 01. 2021 - 11. 12. 2021	
					Výkon (*)	Celková	Výkon (*)	Celková	Výkon (*)	Celková	Výkon (*)	Celková	Výkon (*)	Celková	Výkon (*)	Celková	Výkon (*)	Celková	Výkon (*)	Celková
5900	Havíčkův Brod	Kolín	hr.VUSC 0200/0630 01	Vlkaneč	12,0	12	63,0	63	1,0	1	62,0	62	63,0	63	49,0	49	250,0	250	238,0	238
5901	Kolín	Žďár nad Sázavou	Vlkaneč	hr.VUSC 0200/0630 01	14,0	14	75,0	75	2,0	2	74,0	74	77,0	77	62,0	62	304,0	304	290,0	290
5902	Havíčkův Brod	Kolín	hr.VUSC 0200/0630 01	Vlkaneč	19,0	19	90,0	90	5,0	5	86,0	86	92,0	92	72,0	72	364,0	364	345,0	345
5903	Kolín	Havíčkův Brod	Vlkaneč	hr.VUSC 0200/0630 01	12,0	12	63,0	63	1,0	1	62,0	62	63,0	63	49,0	49	250,0	250	238,0	238
5904	Havíčkův Brod	Kolín	hr.VUSC 0200/0630 01	Vlkaneč	12,0	12	63,0	63	1,0	1	62,0	62	63,0	63	49,0	49	250,0	250	238,0	238
5905	Kolín	Žďár nad Sázavou	Vlkaneč	hr.VUSC 0200/0630 01	7,0	7	27,0	27	4,0	4	24,0	24	29,0	29	23,0	23	114,0	114	107,0	107
5906	Havíčkův Brod	Kolín	hr.VUSC 0200/0630 01	Vlkaneč	7,0	7	27,0	27	4,0	4	24,0	24	29,0	29	23,0	23	114,0	114	107,0	107
5907	Kolín	Havíčkův Brod	Vlkaneč	hr.VUSC 0200/0630 01	3,0	3	12,0	12	1,0	1	0,0	0	0,0	0	0,0	0	16,0	16	13,0	13
5908	Žďár nad Sázavou	Kolín	hr.VUSC 0200/0630 01	Vlkaneč	19,0	19	90,0	90	5,0	5	86,0	86	92,0	92	72,0	72	364,0	364	345,0	345
5909	Kolín	Žďár nad Sázavou	Vlkaneč	hr.VUSC 0200/0630 01	16,0	16	78,0	78	4,0	4	86,0	86	92,0	92	72,0	72	348,0	348	332,0	332
5910	Havíčkův Brod	Kolín	hr.VUSC 0200/0630 01	Vlkaneč	12,0	12	63,0	63	1,0	1	62,0	62	63,0	63	49,0	49	250,0	250	238,0	238
5911	Kolín	Křižanov	Vlkaneč	hr.VUSC 0200/0630 01	12,0	12	63,0	63	1,0	1	0,0	0	0,0	0	0,0	0	76,0	76	64,0	64
5911	Kolín	Žďár nad Sázavou	Vlkaneč	hr.VUSC 0200/0630 01	0,0	0	0,0	0	0,0	0	62,0	62	63,0	63	49,0	49	174,0	174	174,0	174
5912	Žďár nad Sázavou	Kolín	hr.VUSC 0200/0630 01	Vlkaneč	14,0	14	90,0	90	5,0	5	86,0	86	50,0	50	72,0	72	317,0	317	303,0	303
5913	Kolín	Žďár nad Sázavou	Vlkaneč	hr.VUSC 0200/0630 01	14,0	14	90,0	90	5,0	5	86,0	86	50,0	50	72,0	72	317,0	317	303,0	303
5916	Havíčkův Brod	Kolín	hr.VUSC 0200/0630 01	Vlkaneč	12,0	12	63,0	63	1,0	1	62,0	62	63,0	63	49,0	49	250,0	250	238,0	238
5917	Kolín	Žďár nad Sázavou	Vlkaneč	hr.VUSC 0200/0630 01	7,0	7	27,0	27	4,0	4	24,0	24	29,0	29	23,0	23	114,0	114	107,0	107
5918	Žďár nad Sázavou	Kolín	hr.VUSC 0200/0630 01	Vlkaneč	0,0	0	0,0	0	0,0	0	86,0	86	92,0	92	72,0	72	250,0	250	250,0	250
5918	Křižanov	Kolín	hr.VUSC 0200/0630 01	Vlkaneč	16,0	16	77,0	77	4,0	4	0,0	0	0,0	0	0,0	0	97,0	97	81,0	81
5919	Kolín	Havíčkův Brod	Vlkaneč	hr.VUSC 0200/0630 01	12,0	12	63,0	63	1,0	1	62,0	62	63,0	63	49,0	49	250,0	250	238,0	238
5920	Havíčkův Brod	Kolín	hr.VUSC 0200/0630 01	Vlkaneč	3,0	3	13,0	13	1,0	1	0,0	0	0,0	0	0,0	0	17,0	17	14,0	14
5922	Žďár nad Sázavou	Kolín	hr.VUSC 0200/0630 01	Vlkaneč	16,0	16	77,0	77	4,0	4	74,0	74	78,0	78	60,0	60	309,0	309	293,0	293
5923	Kolín	Havíčkův Brod	Vlkaneč	hr.VUSC 0200/0630 01	4,0	4	14,0	14	3,0	3	12,0	12	15,0	15	11,0	11	59,0	59	55,0	55
5924	Havíčkův Brod	Kolín	hr.VUSC 0200/0630 01	Vlkaneč	3,0	3	13,0	13	1,0	1	12,0	12	14,0	14	12,0	12	55,0	55	52,0	52
5926	Žďár nad Sázavou	Kolín	hr.VUSC 0200/0630 01	Vlkaneč	17,0	17	90,0	90	5,0	5	86,0	86	92,0	92	72,0	72	362,0	362	345,0	345
5927	Kolín	Havíčkův Brod	Vlkaneč	hr.VUSC 0200/0630 01	4,0	4	14,0	14	3,0	3	12,0	12	15,0	15	11,0	11	59,0	59	55,0	55
5929	Kolín	Havíčkův Brod	Vlkaneč	hr.VUSC 0200/0630 01	17,0	17	90,0	90	5,0	5	86,0	86	92,0	92	72,0	72	362,0	362	345,0	345
5931	Čáslav	Jihlava město	Vlkaneč	hr.VUSC 0200/0630 01	12,0	12	63,0	63	1,0	1	62,0	62	63,0	63	49,0	49	250,0	250	238,0	238
5933	Čáslav	Havíčkův Brod	Vlkaneč	hr.VUSC 0200/0630 01	18,0	18	90,0	90	5,0	5	86,0	86	92,0	92	72,0	72	363,0	363	345,0	345
5934	Havíčkův Brod	Čáslav	hr.VUSC 0200/0630 01	Vlkaneč	17,0	17	90,0	90	5,0	5	86,0	86	92,0	92	72,0	72	362,0	362	345,0	345
5935	Kolín	Světlá nad Sázavou	Vlkaneč	hr.VUSC 0200/0630 01	12,0	12	63,0	63	1,0	1	62,0	62	63,0	63	49,0	49	250,0	250	238,0	238
5937	Kolín	Světlá nad Sázavou	Vlkaneč	hr.VUSC 0200/0630 01	3,0	3	13,0	13	1,0	1	12,0	12	14,0	14	12,0	12	55,0	55	52,0	52
5939	Kolín	Světlá nad Sázavou	Vlkaneč	hr.VUSC 0200/0630 01	12,0	12	63,0	63	1,0	1	62,0	62	63,0	63	49,0	49	250,0	250	238,0	238

## Rozsah objednaných dopravních výkonů v Jihočeském kraji pro období 13. 12. 2020 do 11. 12. 2021

\*) výkon ve vlkm

Číslo základ	Výchozí zastávka (MÚP)	Cílová zastávka (MÚP)	Zastávka koncovného směru	Konec územního úvodu	Období 13. 12. 2020 31. 12. 2020		Období 1. 1. 2021 31. 12. 2021		Období 01. 01. 2021 05. 01. 2021		Období 06. 01. 2021 09. 01. 2021		Období 1. 02. 2021 31. 01. 2021		Celkem 13. 12. 2020 11. 12. 2021		Období 01. 01. 2021 11. 12. 2021			
					Výkon *)	Četnost	Výkon *)	Četnost	Výkon *)	Četnost	Výkon *)	Četnost	Výkon *)	Četnost	Výkon *)	Četnost	Výkon *)	Četnost	Výkon *)	Četnost
1901	Havlíčkův Brod	Slavonice	hr.VUSC 0310/0630 01	Slavonice	431,3	19	2 043,0	90	113,5	5	1 952,2	86	2 088,4	92	1 634,4	72	8 262,8	364	7 831,5	345
1902	Slavonice	Havlíčkův Brod	Slavonice	hr.VUSC 0310/0630 01	272,4	12	1 430,1	63	22,7	1	1 407,4	62	1 430,1	63	1 112,3	49	5 675,0	250	5 402,6	238
1904	Slavonice	Havlíčkův Brod	Dačice	hr.VUSC 0310/0630 01	91,8	18	453,9	89	25,5	5	438,6	86	469,2	92	367,2	72	1 846,2	362	1 754,4	344
1904	Slavonice	Havlíčkův Brod	Slavonice	Dačice	105,6	6	457,6	26	70,4	4	422,4	24	510,4	29	404,8	23	1 971,2	112	1 865,6	106
1905	Havlíčkův Brod	Slavonice	hr.VUSC 0310/0630 01	Slavonice	431,3	19	2 043,0	90	113,5	5	1 952,2	86	2 088,4	92	1 634,4	72	8 262,8	364	7 831,5	345
1906	Slavonice	Havlíčkův Brod	Dačice	hr.VUSC 0310/0630 01	96,9	19	459,0	90	25,5	5	438,6	86	469,2	92	367,2	72	1 856,4	364	1 759,5	345
1906	Slavonice	Havlíčkův Brod	Slavonice	Dačice	123,2	7	475,2	27	70,4	4	422,4	24	510,4	29	404,8	23	2 006,4	114	1 883,2	107
1907	Havlíčkův Brod	Slavonice	hr.VUSC 0310/0630 01	Slavonice	431,3	19	2 043,0	90	113,5	5	1 952,2	86	2 088,4	92	1 634,4	72	8 262,8	364	7 831,5	345
1908	Slavonice	Havlíčkův Brod	Slavonice	hr.VUSC 0310/0630 01	431,3	19	2 043,0	90	113,5	5	1 952,2	86	2 088,4	92	1 634,4	72	8 262,8	364	7 831,5	345
1909	Havlíčkův Brod	Slavonice	Dačice	Slavonice	123,2	7	475,2	27	70,4	4	422,4	24	510,4	29	404,8	23	2 006,4	114	1 883,2	107
1909	Havlíčkův Brod	Slavonice	hr.VUSC 0310/0630 01	Dačice	96,9	19	459,0	90	25,5	5	438,6	86	469,2	92	367,2	72	1 856,4	364	1 759,5	345
1910	Slavonice	Havlíčkův Brod	Slavonice	hr.VUSC 0310/0630 01	431,3	19	2 043,0	90	113,5	5	1 952,2	86	2 088,4	92	1 634,4	72	8 262,8	364	7 831,5	345
1913	Havlíčkův Brod	Slavonice	hr.VUSC 0310/0630 01	Slavonice	158,9	7	612,9	27	90,8	4	544,8	24	658,3	29	522,1	23	2 587,8	114	2 428,9	107
1914	Slavonice	Havlíčkův Brod	Dačice	hr.VUSC 0310/0630 01	96,9	19	459,0	90	25,5	5	438,6	86	469,2	92	367,2	72	1 856,4	364	1 759,5	345
1914	Slavonice	Havlíčkův Brod	Slavonice	Dačice	123,2	7	475,2	27	70,4	4	422,4	24	510,4	29	404,8	23	2 006,4	114	1 883,2	107
1917	Havlíčkův Brod	Slavonice	hr.VUSC 0310/0630 01	Slavonice	431,3	19	2 043,0	90	113,5	5	1 952,2	86	2 088,4	92	1 634,4	72	8 262,8	364	7 831,5	345
1918	Slavonice	Havlíčkův Brod	Slavonice	hr.VUSC 0310/0630 01	158,9	7	612,9	27	90,8	4	544,8	24	658,3	29	522,1	23	2 587,8	114	2 428,9	107
1919	Havlíčkův Brod	Km 52,900	hr.VUSC 0310/0630 01	Dačice město z	66,0	11	378,0	63	6,0	1	372,0	62	378,0	63	294,0	49	1 494,0	249	1 428,0	238
1920	Slavonice	Havlíčkův Brod	Slavonice	hr.VUSC 0310/0630 01	431,3	19	2 043,0	90	113,5	5	1 952,2	86	2 088,4	92	1 634,4	72	8 262,8	364	7 831,5	345
1921	Havlíčkův Brod	Slavonice	hr.VUSC 0310/0630 01	Slavonice	385,9	17	2 043,0	90	113,5	5	1 952,2	86	2 088,4	92	1 634,4	72	8 217,4	362	7 831,5	345
1923	Havlíčkův Brod	Slavonice	hr.VUSC 0310/0630 01	Dačice	81,6	16	459,0	90	25,5	5	438,6	86	469,2	92	367,2	72	1 841,1	361	1 759,5	345
1923	Havlíčkův Brod	Slavonice	Dačice	Slavonice	88,0	5	475,2	27	70,4	4	422,4	24	510,4	29	404,8	23	1 971,2	112	1 883,2	107
18402	Tábor	Jihlava	Tábor	hr.VUSC 0310/0630 02	240,0	12	1 260,0	63	20,0	1	1 240,0	62	1 260,0	63	980,0	49	5 000,0	250	4 760,0	238
18403	Pelhřimov	Tábor	hr.VUSC 0310/0630 02	Tábor	240,0	12	1 260,0	63	20,0	1	1 240,0	62	1 260,0	63	980,0	49	5 000,0	250	4 760,0	238
18404	Tábor	Jihlava	Tábor	hr.VUSC 0310/0630 02	380,0	19	1 800,0	90	100,0	5	1 720,0	86	1 840,0	92	1 440,0	72	7 280,0	364	6 900,0	345
18405	Batelov	Tábor	hr.VUSC 0310/0630 02	Tábor	340,0	17	1 780,0	89	100,0	5	1 720,0	86	1 840,0	92	1 440,0	72	7 220,0	361	6 880,0	344
18406	Tábor	Jihlava	Tábor	hr.VUSC 0310/0630 02	380,0	19	1 800,0	90	100,0	5	1 720,0	86	1 840,0	92	1 440,0	72	7 280,0	364	6 900,0	345
18407	Pelhřimov	Tábor	hr.VUSC 0310/0630 02	Tábor	140,0	7	1 260,0	63	20,0	1	1 240,0	62	420,0	21	980,0	49	4 060,0	203	3 920,0	196
18408	Tábor	Dobronín	Tábor	hr.VUSC 0310/0630 02	380,0	19	1 800,0	90	100,0	5	1 720,0	86	1 840,0	92	1 440,0	72	7 280,0	364	6 900,0	345
18409	Dobronín	Tábor	hr.VUSC 0310/0630 02	Tábor	380,0	19	1 800,0	90	100,0	5	1 720,0	86	1 840,0	92	1 440,0	72	7 280,0	364	6 900,0	345
18410	Tábor	Jihlava	Tábor	hr.VUSC 0310/0630 02	380,0	19	1 800,0	90	100,0	5	1 720,0	86	1 840,0	92	1 440,0	72	7 280,0	364	6 900,0	345
18411	Jihlava	Tábor	hr.VUSC 0310/0630 02	Tábor	380,0	19	1 800,0	90	100,0	5	1 720,0	86	1 840,0	92	1 440,0	72	7 280,0	364	6 900,0	345
18412	Tábor	Pelhřimov	Tábor	hr.VUSC 0310/0630 02	140,0	7	1 260,0	63	20,0	1	1 240,0	62	420,0	21	980,0	49	4 060,0	203	3 920,0	196
18413	Jihlava	Tábor	hr.VUSC 0310/0630 02	Tábor	380,0	19	1 800,0	90	100,0	5	1 720,0	86	1 840,0	92	1 440,0	72	7 280,0	364	6 900,0	345
18414	Tábor	Jihlava	Tábor	hr.VUSC 0310/0630 02	380,0	19	1 800,0	90	100,0	5	1 720,0	86	1 840,0	92	1 440,0	72	7 280,0	364	6 900,0	345
18415	Jihlava	Tábor	hr.VUSC 0310/0630 02	Tábor	380,0	19	1 800,0	90	100,0	5	1 720,0	86	1 840,0	92	1 440,0	72	7 280,0	364	6 900,0	345
18416	Tábor	Jihlava	Tábor	hr.VUSC 0310/0630 02	380,0	19	1 800,0	90	100,0	5	1 720,0	86	1 840,0	92	1 440,0	72	7 280,0	364	6 900,0	345
18417	Dobronín	Tábor	hr.VUSC 0310/0630 02	Tábor	380,0	19	1 800,0	90	100,0	5	1 720,0	86	1 840,0	92	1 440,0	72	7 280,0	364	6 900,0	345
18418	Tábor	Kostelec u Jihlavy	Tábor	hr.VUSC 0310/0630 02	320,0	16	1 800,0	90	100,0	5	1 720,0	86	1 840,0	92	1 440,0	72	7 220,0	361	6 900,0	345
18419	Jihlava	Tábor	hr.VUSC 0310/0630 02	Tábor	380,0	19	1 800,0	90	100,0	5	1 720,0	86	1 840,0	92	1 440,0	72	7 280,0	364	6 900,0	345
18421	Jihlava	Tábor	hr.VUSC 0310/0630 02	Tábor	320,0	16	1 800,0	90	100,0	5	1 720,0	86	1 840,0	92	1 440,0	72	7 220,0	361	6 900,0	345
18422	Tábor	Pelhřimov	Tábor	hr.VUSC 0310/0630 02	320,0	16	1 800,0	90	100,0	5	1 720,0	86	1 840,0	92	1 440,0	72	7 220,0	361	6 900,0	345
28301	Třebíč	Km 52,900	hr.VUSC 0310/0630 01	Dačice město z	72,0	12	378,0	63	6,0	1	372,0	62	378,0	63	294,0	49	1 500,0	250	1 428,0	238
28302	Km 52,900	Jihlava	Dačice město z	hr.VUSC 0310/0630 01	72,0	12	378,0	63	6,0	1	372,0	62	378,0	63	294,0	49	1 500,0	250	1 428,0	238
28303	Havlíčkův Brod	Km 52,900	hr.VUSC 0310/0630 01	Dačice město z	42,0	7	378,0	63	6,0	1	372,0	62	126,0	21	294,0	49	1 218,0	203	1 176,0	196
28306	Km 52,900	Jihlava	Dačice město z	hr.VUSC 0310/0630 01	72,0	12	378,0	63	6,0	1	372,0	62	378,0	63	294,0	49	1 500,0	250	1 428,0	238
28308	Slavonice	Havlíčkův Brod	Slavonice	hr.VUSC 0310/0630 01	363,2	16	2 043,0	90	113,5	5	1 952,2	86	2 088,4	92	1 634,4	72	8 194,7	361	7 831,5	345
28311	Sedlejev	Slavonice	hr.VUSC 0310/0630 01	Slavonice	272,4	12	1 430,1	63	22,7	1	1 407,4	62	1 430,1	63	1 112,3	49	5 675,0	250	5 402,6	238
28312	Slavonice	Dačice	Slavonice	Dačice	211,2	12	1 108,8	63	17,6	1	1 091,2	62	1 108,8	63	862,4	49	4 400,0	250	4 188,8	238
28314	Slavonice	Dačice	Slavonice	Dačice	211,2	12	1 108,8	63	17,6	1	1 091,2	62	1 108,8	63	862,4	49	4 400,0	250	4 188,8	238
28315	Dačice	Slavonice	Dačice	Slavonice	211,2	12	1 108,8	63	17,6	1	1 091,2	62	1 108,8	63	862,4	49	4 400,0	250	4 188,8	238
28317	Teč	Km 52,900	hr.VUSC 0310/0630 01	Dačice město z	30,0	5	0,0	0	0,0	0	0,0	0	252,0	42	0,0	0	282,0	47	252,0	42
28318	Slavonice	Dačice	Slavonice	Dačice	211,2	12	1 108,8	63	17,6	1	1 091,2	62	1 108,8	63	862,4	49	4 400,0	250	4 188,8	238
28319	Teč	Slavonice	hr.VUSC 0310/0630 01	Slavonice	272,4	12	1 430,1	63	22,7	1	1 407,4	62	1 430,1	63	1 112,3	49	5 675,0	250	5 402,6	238
28320	Km 52,900	Teč	Dačice město z	hr.VUSC 0310/0630 01	72,0	12	378,0	63	6,0	1	372,0	62	378,0	63	294,0	49	1 500,0	250	1 428,0	238
28321	Teč	Km 52,900	hr.VUSC 0310/0630 01	Dačice město z	72,0	12	378,0	63	6,0	1	372,0	62	378,0	63	294,0	49	1 500,0	250	1 428,0	238
28322	Slavonice	Teč	Slavonice	hr.VUSC 0310/0630 01	272,4	12	1 430,1</													

\*) výkon ve vlně

Číslo vlaku	Výchozí zastávka vlaku	Cílová zastávka vlaku	Zodávce smlouvních služeb	Konec smlouvních služeb	Období 12.12.2020 - 11.12.2021		Období 01.04.2021 - 30.04.2021		Období 06.05.2021 - 30.06.2021		Období 3.kvintil 2021		Období 01.10.2021 - 11.12.2021		Celkem 13.12.2020 - 11.12.2021		Období 01.01.2021 - 11.12.2021			
					Vykon #1	Celnost	Vykon #3	Celnost	Vykon #2	Celnost	Vykon #1	Celnost	Vykon #1	Celnost	Vykon #1	Celnost	Vykon #1	Celnost	Vykon #1	Celnost
28323	Dačice	Slavonice	Dačice	Slavonice	193,6	11	1 108,8	63	17,6	1	1 091,2	62	1 108,8	63	862,4	49	4 382,4	249	4 188,8	238
28324	Dačice	Teč	Dačice	hr.VUSC D310/0630 01	56,1	11	321,3	63	5,1	1	316,2	62	321,3	63	249,9	49	1 269,9	249	1 213,8	238



Příloha č. 3 k Dodatku č. 7 ke Smlouvě o zajištění veřejných služeb v přepravě veřejnou drážní dopravou k zajištění dopravní obslužnosti Kraje Vysočina

**Příloha č. 6 Smlouvy - Stanovení výše plateb**

Rok	Měsíc	Uvolněná platba v daném měsíci	Uvolněné platby kumulovaně od počátku
2020	Prosinec	25 311 111 Kč	25 311 111 Kč
2021	Leden	50 881 664 Kč	76 192 775 Kč
2021	Únor	50 622 214 Kč	126 814 989 Kč
2021	Březen	50 622 214 Kč	177 437 203 Kč
2021	Duben	50 622 214 Kč	228 059 417 Kč
2021	Květen	50 619 835 Kč	278 679 252 Kč
2021	Červen	50 619 835 Kč	329 299 087 Kč
2021	Červenec	50 619 835 Kč	379 918 922 Kč
2021	Srpen	50 619 835 Kč	430 538 757 Kč
2021	Září	50 619 835 Kč	481 158 592 Kč
2021	Říjen	50 619 835 Kč	531 778 427 Kč
2021	Listopad	50 619 835 Kč	582 398 262 Kč
2021	Prosinec	25 309 917 Kč	607 708 179 Kč
	celkem	607 708 179 Kč	