

Číslo smlouvy společnosti CETIN: VPIC/MS/2021/00022 SAP S/4 Hana: 8030002190
Číslo smlouvy Stavebníka: 00057-2021-941 Registr smluv: ANO

**SMLOUVA O REALIZACI PŘEKLÁDKY
SÍTĚ ELEKTRONICKÝCH KOMUNIKACÍ
č. VPIC/MS/2021/00022**

mezi

CETIN a.s.

a

Lesy České republiky, s. p.

Číslo smlouvy společnosti CETIN: VPIC/MS/2021/00022 SAP S/4 Hana: 8030002190
Číslo smlouvy Stavebníka: 00057-2021-941 Registr smluv: ANO

CETIN a.s.

se sídlem Českomoravská 2510/19, Libeň, 190 00 Praha 9

IČO: 04084063

DIČ: CZ04084063

zapsaná v obchodním rejstříku vedeném u Městského soudu v Praze pod sp. zn. B 20623

zastoupená na základě pověření [REDACTED] supervizorem pro výstavbu sítě

bankovní spojení: PPF banka a.s.

číslo účtu: 2019160003/6000

(dále jen „**CETIN**“)

a

Lesy České republiky, s. p.

se sídlem Přemyslova 1106/19, Nový Hradec Králové, Hradec Králové 500 08

IČO: 42196451

DIČ: CZ42196451

zapsan v obchodním rejstříku vedeném u Krajského soudu v Hradci Králové pod sp. zn. AXII 540

Statutární orgán: Ing. Josef Vojáček, generální ředitel

Zastoupený: Ing. Tomášem Vrbou, ředitelem Oblastního ředitelství severní Morava

bankovní spojení: KB Hradec Králové

číslo účtu: č.ú.: 26300-511/0100

Korespondenční adresa: Lesy České republiky s. p., OŘ severní Morava, Pikartská 2128/52, 710 00 Ostrava-Slezská Ostrava

(dále jen „**Stavebník**“)

CETIN a Stavebník dále společně označováni jako „**Smluvní strany**“ a jednotlivě jako „**Smluvní strana**“,

uzavřely níže uvedeného dne, měsíce a roku dle ustanovení § 1746 odst. 2 zákona č. 89/2012 Sb., občanský zákoník, v účinném znění (dále jen „**občanský zákoník**“) a dle ustanovení § 104 odst. 17 zákona č. 127/2005 Sb., o elektronických komunikacích a o změně některých souvisejících zákonů, v účinném znění (dále jen „**Zákon o elektronických komunikacích**“) tuto

Smlouvu o realizaci překládky sítě elektronických komunikací
(dále jen „**Smlouva**“)

DEFINICE

Výrazy označené ve Smlouvě počátečním velkým písmenem mají pro účely Smlouvy níže uvedený význam, není-li Smlouvou výslovně stanoveno jinak:

Překládka je stavba v k.ú. Fryčovice spočívající ve změně trasy komunikačního vedení SEK ve vlastnictví společnosti CETIN, jejíž rozsah je specifikován v Projektu;

Projekt je realizační projektová dokumentace Překládky, který je Přílohou č. 1 této Smlouvy;

Příprava Překládky jsou přípravné činnosti s Překládkou související, nezbytné pro vlastní realizaci Překládky, a to zpracování Projektu, zpracování Projektu a další činnosti uvedené v

Číslo smlouvy společnosti CETIN: VPIC/MS/2021/00022 SAP S/4 Hana: 8030002190
Číslo smlouvy Stavebníka: 00057-2021-941 Registr smluv: ANO

odst. 4.1 písmeno (a) Smlouvy;

Předpoklady pro realizaci Překládky mají význam uvedený v odst. 3.2 Smlouvy;

SEK je síť elektronických komunikací, kterou se rozumí přenosové systémy, popřípadě spojovací nebo směrovací zařízení a jiné prostředky, včetně prvků sítě, které nejsou aktivní, které umožňují přenos signálů po vedení, rádiovými, optickými nebo jinými elektromagnetickými prostředky, včetně družicových sítí, pevných sítí s komutací okruhů nebo paketů a mobilních zemských sítí, sítí pro rozvod elektrické energie v rozsahu, v jakém jsou používány pro přenos signálů, sítí pro rozhlasové a televizní vysílání a sítí kabelové televize, bez ohledu na druh přenášené informace;

Vyjádření o existenci SEK je „*Vyjádření o existenci sítě elektronických komunikací společnosti Česká telekomunikační infrastruktura a.s.*“ ze dne 8.2.2017 vydané pod čj. 555081/17, jehož nedílnou součástí jsou Všeobecné podmínky ochrany SEK společnosti CETIN, které si vyžádal a obdržel Stavebník;

„**Zákon o vyvlastnění**“ je zákon č. 184/2006 Sb., o odnětí nebo omezení vlastnického práva k pozemku nebo ke stavbě, v účinném znění.

1. ÚVODNÍ USTANOVENÍ

- 1.1 CETIN je vlastníkem SEK, jež má být přeložena na základě Smlouvy.
- 1.2 Stavebník dle Vyjádření o existenci SEK vyvolává Překládku dotčené části SEK dle ustanovení § 104 odst. 17 Zákona o elektronických komunikacích.
- 1.3 Překládka dle Smlouvy je vedena u společnosti CETIN pod označením „**VPIC Fryčovice, levý přítok Ondřejnice**“.

2. PŘEDMĚT SMLOUVY

- 2.1 Předmětem Smlouvy je závazek společnosti CETIN zajistit Překládku a s ní související záležitosti v rozsahu Projektu a za podmínek stanovených Smlouvou a závazek Stavebníka, který Překládku vyvolal, společnosti CETIN uhradit všechny nezbytné náklady spojené s Překládkou, které by společnosti CETIN nevznikly, kdyby Překládka nebyla Stavebníkem vyvolána.

3. PŘEKLÁDKA A JEJÍ PODMÍNKY

- 3.1 Překládka bude realizována v rozsahu (územním a stavebnětechnickým) a na nemovitostech specifikovaných v Projektu.
- 3.2 Předpoklady (podmínky) pro realizaci Překládky jsou:
 - (a) zajištění pravomocného územního rozhodnutí – rozhodnutí o umístění stavby Překládky a předání společnosti CETIN takového pravomocného rozhodnutí o umístění stavby nebo územního souhlasu Překládky, včetně jeho dokladové části;
 - (b) zajištění práv k užívání Překládkou dotčených nemovitostí, a to uzavření smlouvy o smlouvě budoucí o zřízení služebnosti s vlastníky Překládkou dotčených nemovitostí nebo vyvlastnění takového práva.(vše dále jen „**Předpoklady pro realizaci Překládky**“).

Číslo smlouvy společnosti CETIN: VPIC/MS/2021/00022 SAP S/4 Hana: 8030002190
Číslo smlouvy Stavebníka: 00057-2021-941 Registr smluv: ANO

- 3.3 Společnost CETIN není povinna zahájit realizaci Překládky dříve, než jsou zajištěny Předpoklady pro realizaci Překládky; bez zajištění Předpokladů pro realizaci Překládky nebude Překládka realizována.
- 3.4 Vlastníkem SEK, přeložené na základě Smlouvy, zůstává společnost CETIN.
- 3.5 Společnost CETIN je oprávněna realizací Překládky pověřit jinou osobu. Je-li realizací Překládky a/nebo jednotlivými úkony Překládky pověřena jiná osoba, odpovídá společnost CETIN Stavebníkovi tak, jako by Překládku realizovala sama.

4. ZÁVAZKY SMLUVNÍCH STRAN

4.1 Společnost CETIN se zavazuje

(a) před realizací Překládky:

- (i) pokusit se uzavřít smlouvu o smlouvě budoucí o zřízení služebnosti a/nebo jinou smlouvu s vlastníky Překládkou dotčených nemovitostí, tzn. prokazatelně učinit vlastníků Překládkou dotčených nemovitostí návrh takové smlouvy.

(b) po realizaci Překládky:

- (i) zajistit pro své potřeby dokumentaci skutečného provedení Překládky; dokumentace skutečného provedení Překládky nebude dokumentací skutečného provedení s náležitostmi dle vyhlášky č. 499/2006 Sb., o dokumentaci staveb, v účinném znění;
- (ii) zajistit vyhotovení geometrického plánu s vyznačením rozsahu služebnosti k Překládkou dotčeným nemovitostem;
- (iii) zajistit uzavření smluv o zřízení služebnosti s vlastníky Překládkou dotčených nemovitostí a vklad služebnosti dle smluv o zřízení služebnosti s vlastníky Překládkou dotčených nemovitostí do katastru nemovitostí.

4.2 Stavebník se zavazuje, před realizací Překládky:

- (i) po splnění Předpokladů pro realizaci Překládky, nejdříve však jeden (1) měsíc od uzavření Smlouvy, vyzvat písemně společnost CETIN k realizaci Překládky a oznámit společnosti CETIN stavební připravenost (dále jen „**Kvalifikovaná výzva**“).

Stavebník podpisem Smlouvy převádí na společnost CETIN práva a povinnosti z územního rozhodnutí – rozhodnutí o umístění stavby vydané Městským úřadem Brušperk č.j. SÚ/328/1450/2019/St ze dne 4.9.2019, které nabylo právní moci dne 28.9.2019, (dále jen „**Územní rozhodnutí**“), a to (i) práva k umístění resp. přeložení veřejné komunikační sítě společnosti CETIN za podmínek v Územním rozhodnutí stanovených, a (ii) práva a povinnosti související, založená stanovisky dotčených orgánů státní správy, vlastníků a správců inženýrských sítí a účastníků řízení, tak jak jsou v Územním rozhodnutí výslovně uvedeny. Společnost CETIN podpisem Smlouvy převáděná práva přijímá. Územní rozhodnutí je Přílohou č. 2 Smlouvy.

4.3 Společnost CETIN se zavazuje zajistit realizaci Překládky do tří (3) měsíců ode dne, kdy bude společnosti CETIN doručena Kvalifikovaná výzva.

4.4 Stavebník bere na vědomí, že mezi společnostmi CETIN a vlastníky Překládkou dotčených nemovitostí musí dojít s ohledem na ustanovení § 104 Zákona o elektronických komunikacích k úpravě vzájemných právních vztahů v podobě uzavření písemné

Číslo smlouvy společnosti CETIN: VPIC/MS/2021/00022 SAP S/4 Hana: 8030002190
Číslo smlouvy Stavebníka: 00057-2021-941 Registr smluv: ANO

smlouvy o budoucí smlouvě o zřízení služebnosti a po realizaci Překládky k uzavření smlouvy o zřízení služebnosti případně ke zřízení takového práva ve vyvlastňovacím řízení. Náhrady za zřízení služebností, které společnost CETIN vlastníkům Překládkou dotčených nemovitostí uhradí, bude Stavebník s ohledem na ustanovení § 104 odst. 17 Zákona o elektronických komunikacích povinen uhradit společnosti CETIN jako náklady vzniklé společnosti CETIN v souvislosti s Překládkou. Stejně tak bude Stavebník povinen uhradit společnosti CETIN náklady za uhrazení správních poplatků za vklad služebností do katastru nemovitostí, případně náklady vzniklé společnosti CETIN v souvislosti s vyvlastňovacím řízením.

- 4.5 Stavebník se zavazuje poskytnout společnosti CETIN při uzavírání smluv o budoucí smlouvě o zřízení služebnosti a po realizaci Překládky při uzavírání smluv o zřízení služebnosti potřebnou součinnost.
- 4.6 Jakákoliv lhůta dle odst. 4.3 Smlouvy sjednaná k realizaci Překládky a/nebo sjednaná Smluvními stranami na základě Smlouvy se prodlužuje o dobu, po kterou je v prodlení Stavebník s plněním povinnosti dle Smlouvy a/nebo po kterou byla realizace Překládky přerušena nebo nemohla být zahájena z důvodu nikoliv na straně společnosti CETIN, a o další dobu, o kterou je lhůtu k realizaci Překládky třeba prodloužit v důsledku prodlení Stavebníka.
- 4.7 Dnem ukončení realizace Překládky je den, kdy je Stavebníkovi doručeno na adresu uvedenou v hlavičce Smlouvy nebo na adresu elektronické pošty uvedenou v čl. 8 Smlouvy oznámení o ukončení realizace Překládky. Smluvní strany ujednaly a souhlasí, že oznámení dle předchozí věty budou považovat za doručené pátým (5.) dnem od odeslání oznámení na adresu uvedenou v hlavičce Smlouvy nebo na adresu elektronické pošty uvedenou v čl. 8 Smlouvy.

5. NÁKLADY SPOJENÉ S PŘEKLÁDKOU

- 5.1 Stavebník je dle ustanovení § 104 odst. 17 Zákona o elektronických komunikacích povinen nést náklady Překládky dotčeného úseku SEK, přičemž takovými náklady jsou všechny nezbytné náklady vlastníka SEK, které by mu nevznikly, kdyby Překládka nebyla Stavebníkem vyvolána.
- 5.2 Výše nákladů Překládky stanovených na základě Projektu činí ke dni uzavření Smlouvy **119.377,-Kč**, (slovy: jedno sto devatenáct tisíc tři sta sedmdesát sedm korun českých). Specifikace těchto nákladů je uvedena v Projektu.
- 5.3 Překládka dle Zákona o elektronických komunikacích je mimo předmět daně z přidané hodnoty.
- 5.4 V případě, že v souvislosti s realizací Překládky společnosti CETIN vzniknou další nezbytné náklady na Překládku, které nejsou vyčísleny v odst. 5.2 Smlouvy, Stavebník se zavazuje je společnosti CETIN na základě dodatku k této smlouvě uhradit, přičemž smluvní strany se zavazují takový dodatek uzavřít před provedením prací nebo vznikem nákladů souvisejících s překládkou SEK, a to do 30 dnů ode dne doručení výzvy k jeho uzavření Stavebníkovi.

Může se jednat zejména, nikoliv však výlučně o:

- (a) náklady na náhrady za omezení vlastnického práva vlastníkům Překládkou dotčených nemovitostí dle uzavřených smluv o služebnosti a/nebo dle pravomocného rozhodnutí příslušného vyvlastňovacího úřadu o omezení vlastnického práva zřízením služebnosti rozhodnutím,

Číslo smlouvy společnosti CETIN: VPIC/MS/2021/00022 SAP S/4 Hana: 8030002190
Číslo smlouvy Stavebníka: 00057-2021-941 Registr smluv: ANO

- (b) náklady související se zrušením a následným výmazem služebnosti (váznoací na nemovitostech dotčených původní, překládanou SEK) z katastru nemovitostí,
- (c) náklady na náhrady za omezené užívání lesního a půdního fondu včetně nákladů na vypracování výpočtu,
- (d) hydrogeologický, geologický, dendrologický a ostatní odborné posudky zpracované subjekty k tomu určenými,
- (e) náklady na koordinační výkresy, povodňové plány a zaměření, vyžadované dotčenými subjekty,
- (f) náklady na identifikaci parcel,
- (g) náklady na správní poplatky dle zákona č. 634/2004 Sb. o správních poplatcích, v účinném znění, které vzniknou společnosti CETIN v důsledku získávání potřebných správních rozhodnutí – povolení, které jsou nezbytné k realizaci Překládky,
- (h) náklady související se zvláštním užíváním veřejného prostranství, vyměřené v souvislosti s realizací Překládky podle zákona č.565/1990 Sb., o místních poplatcích v účinném znění,
- (i) náklady související se zvláštním užíváním dle ustanovení § 25 zákona č. 13/1997 Sb., o pozemních komunikacích, v účinném znění,
- (j) náklady na peněžité plnění plynoucí z nájemních smluv, jejichž uzavření je nutné pro realizaci Překládky,
- (k) náklady související s majetkovými újmami, způsobenými na zemědělských plodinách v souvislosti s realizací Překládky,
- (l) náklady na ochranu komunikačních vedení a zařízení před přepětím a nadproudem, včetně odborného výpočtu a návrhu,
- (m) náklady související se záchranným archeologickým dohledem.

5.5 Výše nákladů na Překládku stanovená na základě Projektu se změní pouze písemným dodatkem o změně výše nákladů na Překládku, a to až po projednání smluvními stranami.

6. PLATEBNÍ PODMÍNKY

- 6.1 Náklady spojené s Překládkou ve výši skutečně provedených prací a skutečně vynaložených nákladů dle odst. 5.2 Smlouvy je Stavebník povinen uhradit na základě daňového dokladu (dále jen „**Faktura**“). Faktura bude společností CETIN vystavena do 15 dnů od ukončení realizace Překládky ve smyslu čl. 4 odst. 4.7 této Smlouvy a Stavebník je povinen uhradit ji ve lhůtě splatnosti.
- 6.2 Náklady společnosti CETIN uvedené v odst. 5.4 Smlouvy budou hrazeny Stavebníkem odděleně na základě samostatných Faktur vystavených společností CETIN.
- 6.3 Jakoukoliv Fakturu vystavenou společností CETIN dle Smlouvy a v souladu se Smlouvou je Stavebník povinen uhradit ve lhůtě třiceti (30) dnů ode dne doručení Faktury.
- 6.4 Faktury budou Stavebníkovi zasílány na adresu uvedenou v hlavičce Smlouvy.
- 6.5 Náklady dle Smlouvy budou Stavebníkem hrazeny na účet společnosti CETIN uvedený v hlavičce Smlouvy, pokud nebude Fakturou vystavenou společností CETIN stanoveno jinak.
- 6.6 Stavebník se dostane do prodlení s uhrazením Faktury, pokud řádně a v souladu se Smlouvou účtovaná částka nebude nejpozději poslední den splatnosti Faktury připsána ve prospěch účtu společnosti CETIN.

Číslo smlouvy společnosti CETIN: VPIC/MS/2021/00022 SAP S/4 Hana: 8030002190
Číslo smlouvy Stavebníka: 00057-2021-941 Registr smluv: ANO

7. SANKCE

- 7.1 Pro případ, že Stavebník bude v prodlení s úhradou některé částky, k jejíž úhradě je dle Smlouvy povinen, je povinen uhradit společnosti CETIN smluvní pokutu ve výši 0,3 % z dlužné částky za každý započatý den prodlení.
- 7.2 Smluvní pokuta je splatná do deseti (10) dnů ode dne doručení písemné výzvy příslušné Smluvní straně k její úhradě.
- 7.3 Zaplacením smluvní pokuty dle Smlouvy není dotčen nárok společnosti CETIN na náhradu skutečné škody a ušlého zisku v celém rozsahu způsobené škody.
- 7.4 CETIN je povinen v případě nesplnění závazku dle čl. 4 odst. 4.3) uhradit Stavebníkovi smluvní pokutu ve výši 0,3 % z dohodnutých nákladů dle článku 5. odstavce 5.3. za každý den prodlení.

8. KONTAKTNÍ A ODPOVĚDNÉ OSOBY SMLUVNÍCH STRAN

- 8.1 Za společnost CETIN:

ve věcech smluvních: [REDACTED]
funkce: specialista pro výstavbu sítě – překládky SEK
e-mail: v [REDACTED]

[REDACTED]

- 8.2 Za Stavebníka:

ve věcech smluvních: Ing. Tomáš Vrba
funkce: ředitel Oblastního ředitelství severní Morava
ve věcech technických: [REDACTED]
funkce: technický dozor stavebníka (TDS)
e-mail: [REDACTED]

9. Odstoupení od smlouvy

- 9.1 Společnost CETIN je oprávněna, aniž by tím omezila jakákoli svá jiná práva nebo možnosti nápravy dle Smlouvy, odstoupit od Smlouvy v případech stanovených v odst. 9.2 Smlouvy tím, že doručí Stavebníkovi písemné oznámení o odstoupení. Odstoupení je účinné okamžikem jeho doručení Stavebníkovi, není-li v odstoupení stanoveno pozdější datum jeho účinnosti.
- 9.2 Dostane-li se Stavebník do prodlení s úhradou jakékoliv platby dle Smlouvy a toto prodlení trvá déle než třicet (30) dnů, je společnost CETIN oprávněna od Smlouvy odstoupit.
- 9.3 Odstoupí-li společnost CETIN dle odst. 9.2 Smlouvy, je Stavebník povinen uhradit společnosti CETIN veškeré náklady společnosti CETIN již vzniklé v souvislosti s plněním ze Smlouvy.
- 9.4 Pokud výše Nákladů Překládky stanovených na základě Projektu dle čl. 5 bodu 5.2 této Smlouvy bude vyšší o více jak 10% je Stavebník oprávněn odstoupit od této Smlouvy.

Číslo smlouvy společnosti CETIN: VPIC/MS/2021/00022 SAP S/4 Hana: 8030002190
Číslo smlouvy Stavebníka: 00057-2021-941 Registr smluv: ANO

- 9.5 Pokud ve Smlouvě není výslovně stanoveno jinak, Smluvní strany sjednávají, že odstoupit od Smlouvy lze pouze způsobem a z důvodů stanovených ve Smlouvě, čímž Smluvní strany výslovně vylučují příslušná ustanovení občanského zákoníku, která upravují možnosti odstoupení od Smlouvy.
- 9.6 Odstoupením od Smlouvy nezanikají zejména případné nároky Smluvních stran na zaplacení úroků z prodlení, smluvních pokut, náhradu škody a dalších nákladů vzniklých na základě Smlouvy či v souvislosti s ní; dále nezanikají ustanovení Smlouvy, která vzhledem ke své povaze mají trvat i po ukončení Smlouvy.

10. ROZVAZOVACÍ PODMÍNKA

- 10.1 Kvalifikovaná výzva musí být doručena společnosti CETIN nejpozději do dvou (2) let od uzavření Smlouvy. Marné uplynutí této lhůty je rozvazovací podmínkou platnosti a účinnosti Smlouvy dle ustanovení § 548 odst. 2 občanského zákoníku.
- 10.2 Smlouva zanikne prvním dnem následujícím po uplynutí dvou (2) let od uzavření Smlouvy, aniž by v této lhůtě byla společnosti CETIN doručena řádná Kvalifikovaná výzva učiněná za splnění podmínek uvedených v odst. 4.2 Smlouvy.
- 10.3 Zanikne-li Smlouva rozvazovací podmínkou, je Stavebník povinen uhradit společnosti CETIN veškeré náklady společnosti CETIN již vzniklé v souvislosti s plněním Smlouvy do doby zániku Smlouvy rozvazovací podmínkou.
- 10.4 Zánikem Smlouvy touto rozvazovací podmínkou nezanikají případné nároky Smluvních stran na zaplacení úroků z prodlení, smluvních pokut, náhradu škody a dalších nákladů vzniklých na základě Smlouvy či v souvislosti s ní; dále nezanikají ustanovení Smlouvy, která vzhledem ke své povaze mají trvat i po zániku Smlouvy.

11. OCHRANA OSOBNÍCH ÚDAJŮ

- 11.1 Za účelem plnění práv a povinností vyplývajících ze Smlouvy nebo vzniklých v souvislosti se Smlouvou si Smluvní strany navzájem předávají nebo mohou předávat osobní údaje (dále jen „Osobní údaje“) ve smyslu čl. 4 odst. 1 Nařízení Evropského parlamentu a Rady (EU) č. 2016/679 ze dne 27. dubna 2016, o ochraně fyzických osob v souvislosti se zpracováním osobních údajů a o volném pohybu těchto údajů a o zrušení směrnice 95/46/ES (obecné nařízení o ochraně osobních údajů) (dále jen „GDPR“) subjektů údajů, kterými jsou zejména zástupci, zaměstnanci nebo zákazníci druhé Smluvní strany či jiné osoby pověřené druhou Smluvní stranou k výkonu či plnění práv a povinností vyplývajících ze Smlouvy nebo vzniklých v souvislosti se Smlouvou. Přejímající Smluvní strana je tak vzhledem k předávaným Osobním údajům v pozici správce.
- 11.2 Účelem předání Osobních údajů je plnění Smlouvy. Smluvní strany prohlašují, že předávané Osobní údaje budou zpracovávat pouze k naplnění tohoto účelu, a to v souladu s platnými právními předpisy, zejména v souladu s GDPR.
- 11.3 Smluvní strany prohlašují, že pro předání Osobních údajů druhé Smluvní straně disponují platným právním titulem v souladu s čl. 6 odst. 1 GDPR.
- 11.4 Smluvní strany berou na vědomí, že za účelem plnění Smlouvy může docházet k předání Osobních údajů z přejímající Smluvní strany třetí osobě, zejména osobě, prostřednictvím které přejímající Smluvní strana vykonává či plní práva a povinnosti vyplývající ze Smlouvy nebo vzniklá v souvislosti se Smlouvou. Za plnění povinností ze Smlouvy se považuje zejména provádění Překládky a s ní souvisejících záležitostí v rozsahu a

Číslo smlouvy společnosti CETIN: VPIC/MS/2021/00022 SAP S/4 Hana: 8030002190
 Číslo smlouvy Stavebníka: 00057-2021-941 Registr smluv: ANO

za podmínek stanovených Smlouvou.

- 11.5 Předávající Smluvní strana zajistila nebo zajistí splnění veškerých zákonných podmínek nezbytných pro předání Osobních údajů vůči subjektům údajů, zejména informuje subjekty údajů o skutečnosti, že došlo k předání konkrétních Osobních údajů přejímající Smluvní straně, a to za účelem plnění Smlouvy. V případě, že přejímající Smluvní stranou je společnost CETIN, předávající Smluvní strana seznámí subjekty údajů rovněž i s podmínkami zpracování Osobních údajů, včetně rozsahu zvláštních práv subjektu údajů, které jsou uvedeny v Zásadách zpracování osobních údajů dostupných na adrese <https://www.cetin.cz/zasady-ochrany-osobnich-udaju>. Splnění povinnosti uvedené v tomto odstavci je předávající Smluvní strana povinna přejímající Smluvní straně na výzvu písemně doložit.

12. ZÁVĚREČNÁ USTANOVENÍ

- 12.1 Smlouva nabývá platnosti dnem podpisu oběma Smluvními stranami a účinnosti dnem následujícím po dni jejího uveřejnění dle zákona č. 340/2015 Sb., o zvláštních podmínkách účinnosti některých smluv, uveřejňování těchto smluv a o registru smluv (zákon o registru smluv), v účinném znění (dále jen „**Zákon o registru smluv**“). Stavebník se zavazuje nejpozději do dvaceti (20) dnů od uzavření Smlouvy uveřejnit její obsah a tzv. metadata a splnit další povinnosti v souladu se Zákonem o registru smluv. Stavebník se zavazuje doručit společnosti CETIN potvrzení o uveřejnění Smlouvy dle Zákonu o registru smluv vydané správcem registru smluv nejpozději následující den po jeho obdržení. Nebude-li Smlouva uveřejněna v souladu se Zákonem o registru smluv ani do tří (3) měsíců od jejího uzavření, zavazuje se Stavebník uzavřít se společností CETIN novou smlouvu, která svým obsahem bude hospodářsky odpovídat znění Smlouvy (přičemž určení lhůt, dob a termínů bude odpovídat tomuto principu a časovému posunu), a to do sedmi (7) dnů od doručení výzvy společnosti CETIN Stavebníkovi. Ujednání tohoto odstavce nabývá účinnosti dnem uzavření Smlouvy.

- 12.2 Vztahy ze Smlouvy vyplývající i vztahy Smlouvou neupravené se řídí právním řádem České republiky, zejména občanským zákoníkem.

- 12.3 Písemným stykem či pojmem „**písemně**“ se pro účely Smlouvy rozumí předání zpráv jedním z těchto způsobů:

- (a) v listinné podobě;
- (b) e-mailovou zprávou s uznávaným elektronickým podpisem dle zák. č. 297/2016 Sb., o službách vytvářejících důvěru pro elektronické transakce, v účinném znění;
- (c) e-mailovou zprávou zaslou na adresu kontaktních osob, tak jak jsou specifikovány v čl. 8 Smlouvy.

Smluvní strany ujednaly, že pro případ změny Smlouvy dle odst. 12.6 Smlouvy a pro případ odstoupení od Smlouvy se nepoužije způsob uvedený pod písmenem (b) a (c).

- 12.4 Smluvní strany se zavazují vyvinout maximální úsilí k odstranění vzájemných sporů, vzniklých na základě Smlouvy nebo v souvislosti se Smlouvou, a k jejich vyřešení zejména prostřednictvím jednání odpovědných osob nebo jiných pověřených subjektů. Nedohodnou-li se Smluvní strany na způsobu řešení vzájemného sporu, má každá ze Smluvních stran právo uplatnit svůj nárok u příslušného soudu České republiky.

- 12.5 Smluvní strany si nepřejí, aby nad rámec ustanovení Smlouvy byla jakákoliv práva a povinnosti dovozovány z dosavadní či budoucí praxe zavedené mezi Smluvními stranami či zvyklostí zachovávaných obecně či v odvětví týkajícím se předmětu plnění

Číslo smlouvy společnosti CETIN: VPIC/MS/2021/00022 SAP S/4 Hana: 8030002190
 Číslo smlouvy Stavebníka: 00057-2021-941 Registr smluv: ANO

Smlouvy, ledaže je ve Smlouvě výslovně sjednáno jinak. Vedle shora uvedeného si Smluvní strany potvrzují, že si nejsou vědomy žádných dosud mezi nimi zavedených obchodních zvyklostí či praxe.

- 12.6 Smlouva může být měněna pouze písemně, a to právními jednáními Smluvních stran výslovně označenými za dodatky ke Smlouvě s podpisy osob oprávněných jednat za Smluvní strany na téže listině; změna jinou formou je vyloučena.
- 12.7 Smluvní strany se dohodly na vyloučení aplikace následujících ustanovení občanského zákoníku:
- § 557;
 - § 1767 odst. 2;
 - § 1740 odst. 2 druhá věta a odst. 3; a
 - § 1743.
- 12.8 Smluvní strany na sebe v souladu s § 1765 odst. 2 občanského zákoníku přebírají nebezpečí změny okolností.
- 12.9 S odkazem na příslušná ustanovení občanského zákoníku, zejména ustanovení § 1881 a § 1895 občanského zákoníku, není Stavebník oprávněn převést či postoupit Smlouvu ani jakákoli svá práva nebo povinnosti ze Smlouvy nebo z její části třetí osobě bez předchozího písemného souhlasu společnosti CETIN.
- 12.10 Smlouva obsahuje úplné ujednání o předmětu Smlouvy a všech náležitostech, které Smluvní strany měly a chtěly ve Smlouvě ujednat, a které považují za důležité pro závaznost Smlouvy. Žádný projev Smluvních stran učiněný při jednání o Smlouvě ani projev učiněný po uzavření Smlouvy nesmí být vykládán v rozporu s výslovnými ustanoveními Smlouvy a nezakládá žádný závazek žádné ze Smluvních stran.
- 12.11 Smluvní strany souhlasí a potvrzují si, že údaje uvedené ve Smlouvě nejsou předmětem obchodního tajemství a zároveň nejsou informacemi požívajícími ochrany důvěrnosti majetkových poměrů.
- 12.12 Společnost CETIN přijala a dodržuje interní korporátní compliance program navržený tak, aby byl zajištěn soulad činnosti společnosti CETIN s platnými a účinnými právními předpisy, pravidly etiky a morálky, a zahrnující opatření, jejichž cílem je předcházení a odhalování porušování uvedených předpisů a pravidel (program Corporate Compliance - <https://www.cetin.cz/corporate-compliance>).
- Stavebník (a jakákoliv fyzická nebo právnická osoba, která s ním spolupracuje a kterou využívá pro plnění povinností z této Smlouvy nebo v souvislosti s jejím uzavřením a realizací, tj. pracovníci, zástupci nebo externí spolupracovníci) ctí a dodržuje platné a účinné právní předpisy včetně mezinárodních smluv, základní morální a etické principy. Stavebník odmítá jakékoliv deliktní jednání a tohoto se zdržuje. Stavebník prohlašuje, že podle jeho nejlepšího vědomí a svědomí on ani žádný jeho pracovník, zástupce nebo externí spolupracovník neporušili v souvislosti s uzavřením této Smlouvy žádný platný a účinný právní předpis. Stavebník prohlašuje, že jeho činnost je legální a veškeré jeho prostředky pocházejí výhradně z legálních zdrojů.
- Stavebník je povinen činit veškerá náležitá opatření a vyvíjet co největší úsilí, aby zabránil tomu, že on nebo jakýkoli jeho pracovník, zástupce nebo externí spolupracovník poruší v souvislosti s realizací této Smlouvy jakýkoliv platný a účinný právní předpis. Aniž by byla dána jakákoliv souvislost s předmětem činnosti dle této Smlouvy, Stavebník prohlašuje, že uplatňuje a bude uplatňovat veškerá náležitá opatření a že vyvíjí a bude vyvíjet co největší úsilí, aby v rámci jeho činnosti nebo zájmu nedošlo k jednání nebo

Číslo smlouvy společnosti CETIN: VPIC/MS/2021/00022 SAP S/4 Hana: 8030002190
 Číslo smlouvy Stavebníka: 00057-2021-941 Registr smluv: ANO

situaci, která by způsobila takové významné ohrožení nebo narušení jeho reputace, jež by mohlo mít negativní dopad na reputaci s ním spolupracujících subjektů.
 Vystupuje-li Stavebník pro společnost CETIN nebo jejím jménem, dává dodržování uvedených zásad najevo.

12.13 Smluvní strany se níže svým podpisem zavazují, že při plnění této smlouvy a veškerých činnostech s ní souvisejících budou postupovat čestně a transparentně.

Smluvní strany se dále zavazují vždy jednat tak a přijmout taková opatření, aby nedošlo ke vzniku důvodného podezření na spáchání trestného činu či k samotnému jeho spáchání (včetně formy účastenství), v důsledku tedy jednat tak, aby kterýkoli ze smluvních stran nemohla být přičtena odpovědnost podle zákona č. 418/2011 Sb., o trestní odpovědnosti právnických osob a řízení proti nim, nebo nevznikla trestní odpovědnost fyzických osob (včetně zaměstnanců) podle trestního zákoníku, případně aby nebylo zahájeno trestní stíhání proti jakémukoli ze smluvních stran včetně jejich zaměstnanců podle platných právních předpisů.

Stavebník za tímto účelem vytvořil tzv. Criminal compliance program Lesů České republiky, s. p. (viz www.lesycr.cz), (dále jen „CCP LČR“), a v jeho rámci přijal závazek dodržovat zejména Kodex CCP LČR, Protikorupční program LČR a Etický kodex zaměstnanců LČR, a to včetně všech příloh, čímž se LČR vymezují proti jakémukoli protiprávnímu a neetickému jednání a nastavují postupy k prevenci a odhalování takového jednání. Za účelem naplnění tohoto článku, tj. za účelem nastavení funkčních a efektivních prevenčních procesů při plnění této smlouvy nebo v souvislosti s ním, lze obsah těchto dokumentů poskytnout na žádost druhé smluvní straně, která je rovněž může přijmout za své, a to v plném jejich znění.

12.14 Smlouva je vyhotovena ve dvou (2) vyhotoveních, z nichž každé má platnost originálu. Každá ze Smluvních stran obdrží jedno (1) vyhotovení.

12.15 Součástí Smlouvy jsou následující Přílohy:

Příloha č. 1 - Projekt

Příloha č. 2 - Územní rozhodnutí vydané Městským úřadem Brušperk – o umístění stavby č.j. SÚ/328/1450/2019/St

CETIN: 30-04-2021

V Ostravě dne

Stavebník:


v Ostravě dne 5.5.21

CETIN a.s.

supervizor pro výstavbu sítě

Lesy České republiky, s. p.

Ing. Tomáš Vrba
 ředitel OŘ severní Morava
 Lesy České republiky, s.p.

vedoucí projektant	[REDACTED]	VEGA  COM
zodp. projektant		
vypracoval		
kontroloval		
investor: Česká telekomunikační infrastruktura, a.s.		Novodvorská 1010/14, 142 01 Praha 4 - Lhotka
Akce		datum: 05/2019
VPIC Fryčovice, levý přítok Ondřejnice		stupeň: DPS
		SAP..č.: 16010-050635
		č. paré 1

Seznam dokumentace:

část A	SOUHRNNÁ ZPRÁVA	1 listy
část B	TECHNICKÁ ZPRÁVA	3 listy
část C	VÝKRESOVÁ ČÁST	3 výkresy
část D	Propočet projektové dokumentace	2 listy

A

Souhrnná zpráva

A. SOUHRNNÁ ZPRÁVA

A.1 Identifikační údaje stavby

Název stavby: VPIC Fryčovice, levý přítok Ondřejnice
Číslo stavby: SAP: 16010-050635
Místo stavby: k.ú. Fryčovice
Kraj: Moravskoslezský

Charakter stavby: G3D – Investice

Projektant: Vegacom a.s., Novodvorská 1010/14,
IČ: 25788680, [redacted]
[redacted] autorizovaný inženýr pro
technologická zařízení staveb - ČKAIT 1102713

Dodavatel stavby: VEGACOM a.s., Novodvorská 1010/14, 142 01 Praha 4
IČ: 25788680, zastoupený: Daniel Mudroch, 603 855 612

A.4 Předmět a zdůvodnění stavby

Stavba je situována v k.ú. obce Fryčovice. Akce řeší zrušení telefonního rozvaděče FRYC54, výstavbu nového rozvaděče SIS1-QT, zrušení sloupu CETIN Jp a přeložení nadzemních telefonních kabelů, nové úložné metalické vedení, ochranu zemních kabelů pod opěrnou zdí ve Fryčovicích z důvodů úpravy levého toku Ondřejnice.

A.5 Věcné a časové vazby stavby na související výstavbu

Věcné a časové vazby:
Podmiňující stavby pro tuto stavbu nejsou jiné akce.

Kontaktní osoby:

[redacted] CETIN, výstavba přístupové sítě
[redacted] CETIN, projekt koordinátor
[redacted] CETIN, provoz sítě

A.6 Skladba projektové dokumentace

A - Souhrnná zpráva
B - Technická zpráva
C - Výkresy
D - PPD

A.7 Výchozí a použité podklady pro zpracování PD

- Cenový a technický návrh CATN Fryčovice, levý přítok Ondřejnice, zpracovaný:
[redacted]
- podklady ADS CETIN;

A.8 Termíny výstavby

Projekt stavby	: 06.05.2019
Zahájení stavby	: 30.08.2019
RFC	: 30.01.2020
Ukončení stavby	: 30.03.2020

A.9 Údaje o projektované kapacitě

Počet b.j./p.j. – PD <i>nově dotčených</i>	-
Počet žádostí b.j.	-
Počet stáv. HTS	-
Počet SR nových	-
Počet ÚR nových	-
Počet ÚR dotčených stavbou	-
Počet přích. párů do SR	-
Počet přích. párů do všech ÚR	-
Počet přích. párů do nových ÚR	-
kmv/ extravilán	0,000
kmv/ intravilán	0,000
kmvl	0,000
km HDPE / LSPE	0,000
km mikrotrubiček	0,000
km OK	0,000

B

Technická zpráva

B. TECHNICKÁ ZPRÁVA

B.1 Charakteristika území stavby

Stavba je situována v k.ú. obce Fryčovice. Akce řeší zrušení telefonního rozvaděče FRYC54, výstavbu nového rozvaděče SIS1-QT, zrušení sloupu CETIN Jp a přeložení nadzemních telefonních kabelů, nové úložné metalické vedení, ochranu zemních kabelů pod opěrnou zdí ve Fryčovicích z důvodů úpravy levého toku Ondřejnice.

B.2 Způsob nakládání s odpady

B.2.1 Katalog odpadů

Číslo odpadu	Název odpadu	Původ	Množství	kateg.odpadu
17 05 01	Výkopová zemina	dodavatel	cca 0 m ³	O
17 03 01	Asfalt s obsahem dehtu	dodavatel	cca 0 m ³	N
	Čistící přípravky	dodavatel	nepatrné	N
	Zbytky kabelů a trubek	dodavatel	nepatrné	N

B.2.2 Likvidace odpadů

Původcem odpadu dle zákona č. 185/2001 Sb. je realizační firma, která musí dodržet ustanovení tohoto zákona a vést evidenci odpadů dle vyhlášky č. 383/2001 Sb.

B.3 Vliv stavby na životní prostředí

B.3.1 Posouzení realizační fáze

Při realizaci stavby je riziko negativního vlivu na životní prostředí srovnatelné s běžným provozem na komunikacích při dopravě mechanismů a nákladů na stavbu a zpět. Navrhované kabely jsou vodotěsné, plynotěsné a vůči okolí jsou fyzikálně i chemicky neutrální. **K úbytku ZPF nedojde**, nebudou likvidovány žádné vzrostlé porosty ani stromy. V průběhu výstavby nelze ovšem zabránit určitému ovlivnění životního prostředí vlivem provádění zemních prací. Míra ovlivnění závisí na dodržení všech připomínek a podmínek k PD a realizaci (viz dokladová část a příslušné oddíly TZ) vztahujících se k ochraně životního prostředí ze strany realizátora stavby.

B.3.2 Environmentální aspekty a dopady na zdraví a životní prostředí

Dle obecně platných zákonů a vyhlášek, je pro činnosti vyplývající z chodu organizace, pro činnosti vyplývající ze zakázek pro dodavatele, navržen registr environmentálních aspektů, kterého se zejména dotýkají níže uvedené zákony a vyhlášky:

- OCHRANA OVZDUŠÍ zákon 201/2012 Sb. v plném znění o ochraně ovzduší

- ODPADOVÉ HOSPODÁŘSTVÍ zákon 185/2001 Sb. v plném znění o odpadech
- zákon 383/2001 Sb. o podrobnostech nakládání s odpady,
- zákon 477/2001 Sb. o obalech vše v plném znění, vyhláška č. 383/2001 o podrobnostech nakládání s odpady:
- OCHRANA PŘÍRODY A KRAJINY zákon 17/1992 Sb. o životním prostředí, zákon 114/1992 Sb. o ochraně přírody a krajiny, zákon 44/1988 Sb. o ochraně a využití nerostného bohatství
- OCHRANA ZEMĚDĚLSKÉHO PŮDNÍHO FONDU zákon č.334/1Sb. a jeho úplné znění- č.231/1999 Sb. o ochraně zemědělského půdního fondu a vyhláška č. 13/1994 o upravení podrobností o ochraně zemědělského půdního fondu
- OCHRANA VODNÍCH TOKŮ zákon 254/2001 Sb. o vodách
- OCHRANA LESNÍHO PŮDNÍHO FONDU zákon č.289/1995 Sb. o lesích, vše v plném znění

OBLASTI DOPADŮ NA ZDRAVÍ A ŽP JSOU DLE REGISTRU:

OVZDUŠÍ *Znečištění ovzduší, poškození ozónové vrstvy, zápach*
VODA..... *Znečištění povrchových a podzemních vod a ovlivnění odtokových poměrů na dotčené lokalitě*
PŮDA..... *Kontaminace půdy*
ODPADY..... *Ostatní a nebezpečné odpady*
ZDROJE..... *Využívání neobnovitelných zdrojů, spotřeba surovin, spotřeba energie*
JINÉ..... *Prašnost prostředí, poškozování zdraví hlukem, vibracemi a radioaktivitou.*

Při realizaci zakázek mohou nastat mimořádné a havarijní nehody. Tyto jsou popsány v registru environmentálních aspektů dodavatele i s možnými environmentálními dopady. Jedná se např. o možný únik oleje a benzínu, poškození ing. sítí (el., voda, plyn a. p.). Je nutné brát zřetel na ekologickou likvidaci materiálu (kabely, spreje, barvy, apod.).

B.3.3 Posouzení provozní fáze

Provoz kabelů je bez jakéhokoliv vlivu na životní prostředí.

B.4 Zemní práce

B.4.1 Popis trasy

Na celé trase jsou předpokládány 2x zemní práce a to:

1. Rýha v trávě 5m a rýha v chodníku 5m pro nové úložné vedení PPFLE 10XN 0,6.
2. Rýha v trávě 26m pro vyvěšení metalických kabelů při úpravě levého břehu Ondřejnice.

V průběhu stavebních prací na korytě řeky Ondřejnice budou podzemní metalické kabely, které jsou uloženy v souběhu s tokem řeky blízko u břehu provizorně vyvěšeny a to tím způsobem, že budou ukotveny v celé délce o kovové lanko, které bude vyvěšeno na kovových roxorech v celé délce SEK v souběhu s řekou. Zároveň se po vyvěšení metalických kabelů trasa uloží do SYSPRO 160/110mm chrániček v celé délce cca 30m a následně po ukončení stavebních prací na řece bude opětovně uložena do země s chráničkami SYSPRO.

Zhotovitel stavby je povinen prokazatelně oznámit projektovému koordinátorovi (PC) zahájení výkopových prací a prokazatelně pozvat PC a PTD CETIN ke kontrole stavby po pokládce (před záhozem výkopů).

B.5 Stavebně - technické řešení – technologie, montáž

B.5.1 Popis stávajícího stavu

Rozvaděče FRYC54 a sloup CETIN Jp stojí u levého břehu řeky Ondřejnice. Při rozšiřování břehu řeky by mohlo dojít ke zhroucení nebo poškození sloupu a technologie, z tohoto důvodu dojde k následujícím úpravám.

B.5.2 Popis technického řešení

B.5.2. 1 Trubky a trubičky HDPE:

Vzhledem k tomu, že dojde k rozšíření břehu řeky Ondřejnice a stávající metalické vedení by mohlo být poškozeno, proto bude v celé délce 30m uloženo do chráničky SYSPRO 160/110mm. Také v celé délce nové trasy metalického vedení 10XN 0,6 bude kabel uloženo v chráničce SYSPRO 160/110mm. Metalický kabel 10XN 0,6, který bude určen pro přechod z nadzemního vedení na úložné vedení, bude na sloupi obce Fryčovice uloženo v celé délce (cca 6m) do chráničky HGR 40.

B.5.2. 2 Metalické kabely:

Dle výkresu 2.0 bude demontováno nadzemní vedení FLES v délkách 2x11m. Nová trasa nadzemního vedení bude kabelem FLES 10XN 0,6 v délce cca 20m vedena ze sloupu obce Fryčovice na sloup ČEZ za potokem řeky Ondřejnice. Z nového rozvaděče SIS 1-QT bude vést novou podzemní trasou metalický kabel PPFLE 10XN 0,6 o délce cca 20m až do nové HSU spojky na sloupi obce Fryčovice.

B.5.2. 3 Ukončení kabelů

Rozvaděč FRYC54 bude demontován spolu se sloupem CETIN Jp a bude nahrazen rozvaděčem SIS 1-QT ve kterém budou ukončeny příchozí a odchozí stávající metalické kabely: 3XN 0,4; 3XN 0,4; 15XN 0,4; 3XN 0,4; 3XN 0,4; 1XN 0,6; 3XN 0,4; 3XN 0,4; 1XN 0,6 a nový metalický kabel 10XN 0,6. Nové nadzemní metalické vedení FLES 10XN 0,6 bude ukončeno v nových HSU spojkách na sloupě obce Fryčovice a sloupě ČEZ.

B.5.2. 4 Metalické spojky:

Na sloupě obce Fryčovice bude instalovaná nová metalická spojka HSU pro svod z nadzemního vedení na úložné vedení. Na sloupě ČEZU bude stávající metalická spojka HSU po demontáži starého nadzemního vedení a instalaci nového nadzemního vedení vyměněna za novou spojku HSU.

B.5.2.5 Měření na metalických kabelech

Po dokončení pokládky, kompletaci a ukončení kabelů, bude provedeno závěrečné stejnosměrné a střídavé měření všech čtyřek a budou dodány měřicí protokoly.

B.5.2.6 Uzemnění rozvaděčů

Nový rozvaděč SIS 1-QT bude uzemněn a vybaven zemnicími sběrnicemi.

B.5.3 Zařízení staveniště

Kabelové bubny, bubny s trubičkami a další materiál doporučujeme uskladnit dle možných dispozic dodavatele stavby. Dle požadavku investora bude stavba na exponovaných místech označena informačními tabulkami s názvem dodavatele a investora stavby a s uvedením příslušných kontaktů **o max. velikosti do 0,6m²**. Pracovníci dodavatele budou dle požadavku investora vybaveni pracovním úborem s firemním logem. Výkopy budou označeny dle platných předpisů a norem (BOZP).

B.5.4 Základní typy nosného materiálu

Použité materiály jsou převážně z obsahu tendru Český Telecom, a.s. / Telefónica CZ/ O2 ČR / CETIN, a.s.

Výrobky (zařízení), které jsou navrženy v projektové dokumentaci, musejí vyhovovat zákonu č. 22/97 Sb. o technických požadavcích na výrobky a prováděcím předpisům (nařízením vlády).

B.6 Bezpečnost práce a protipožární ochrana

B.6.1 Zabezpečení a odolnost z hlediska PO a CO

Z hlediska PO je stavba bez požárního rizika. Po provedení instalace vnitřních kabelů musí být obnoveny všechny protipožární přepážky.

Z hlediska CO nedochází ke zhoršení systému CO, naopak v obou případech dojde k zlepšení tím, že bude rozšířena komunikační síť a bude připojena na moderní přenosovou technologii. Ze strany CO není k výstavbě připomínek ani zvláštních požadavků

B.6.2 Bezpečnost práce

V rámci výstavby je zhotovitel povinen dodržovat technologické postupy pro zemní, nadzemní a montážní práce určené ČSN, zákoník práce - v úplném znění č.85/2001 Sb. a příslušnými vyhláškami - zejména Nařízením vlády č. 591/2006 Sb o bližších minimálních požadavcích na bezpečnost a ochranu zdraví při práci na staveništích, dále vyhlášku č. 48/1982 základní požadavky k zjištění bezpečnosti práce na tech. zař. + změna č. 207/1991, vyhláškou č. 50/1978 o odborné způsobilosti v elektrotechnice, ČSN 343100 Bezpečností předpisy pro obsluhu a práci na el. zař. a související normy a předpisy.

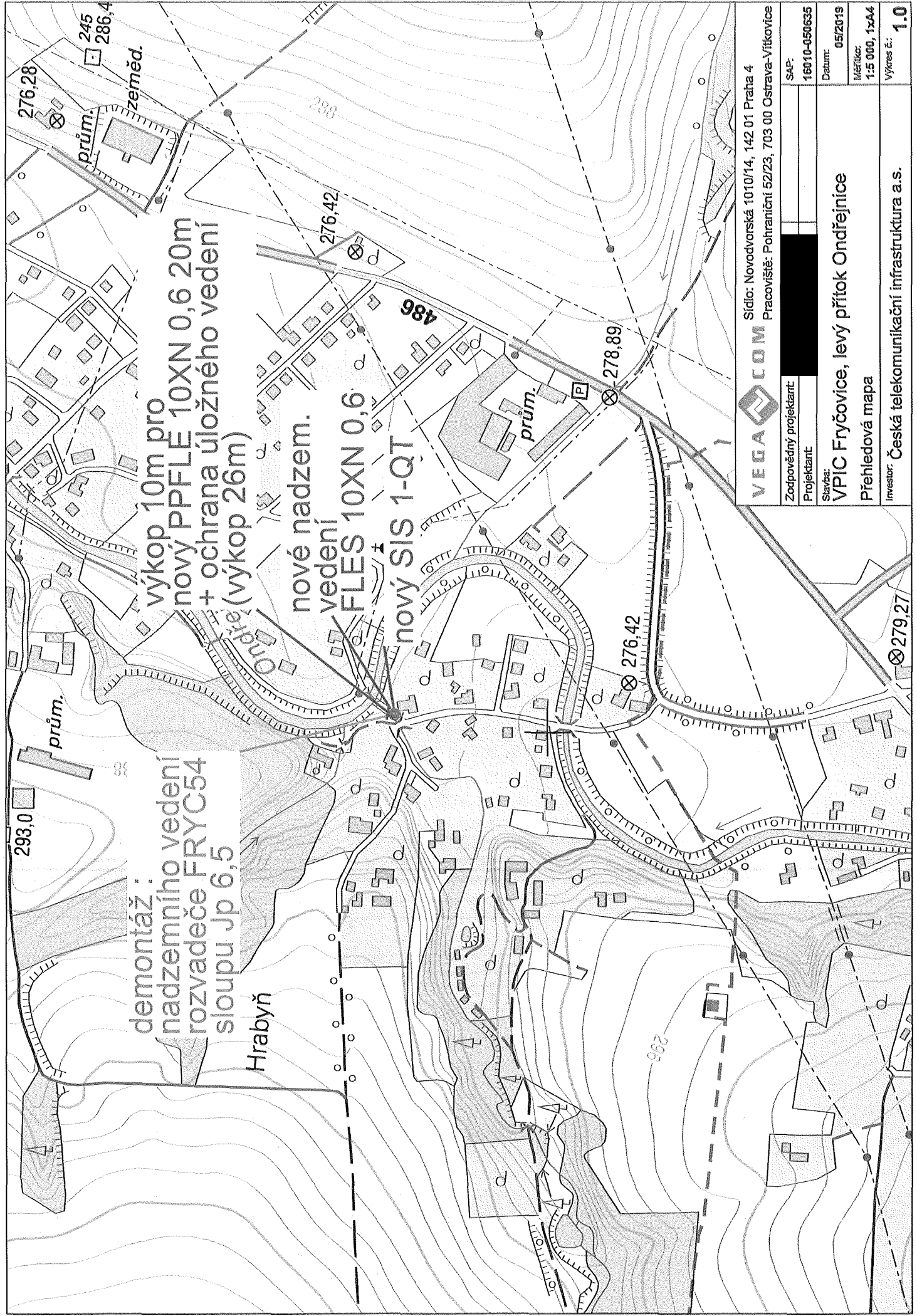
V Ostravě, 06/05/2019

Zpracoval: 

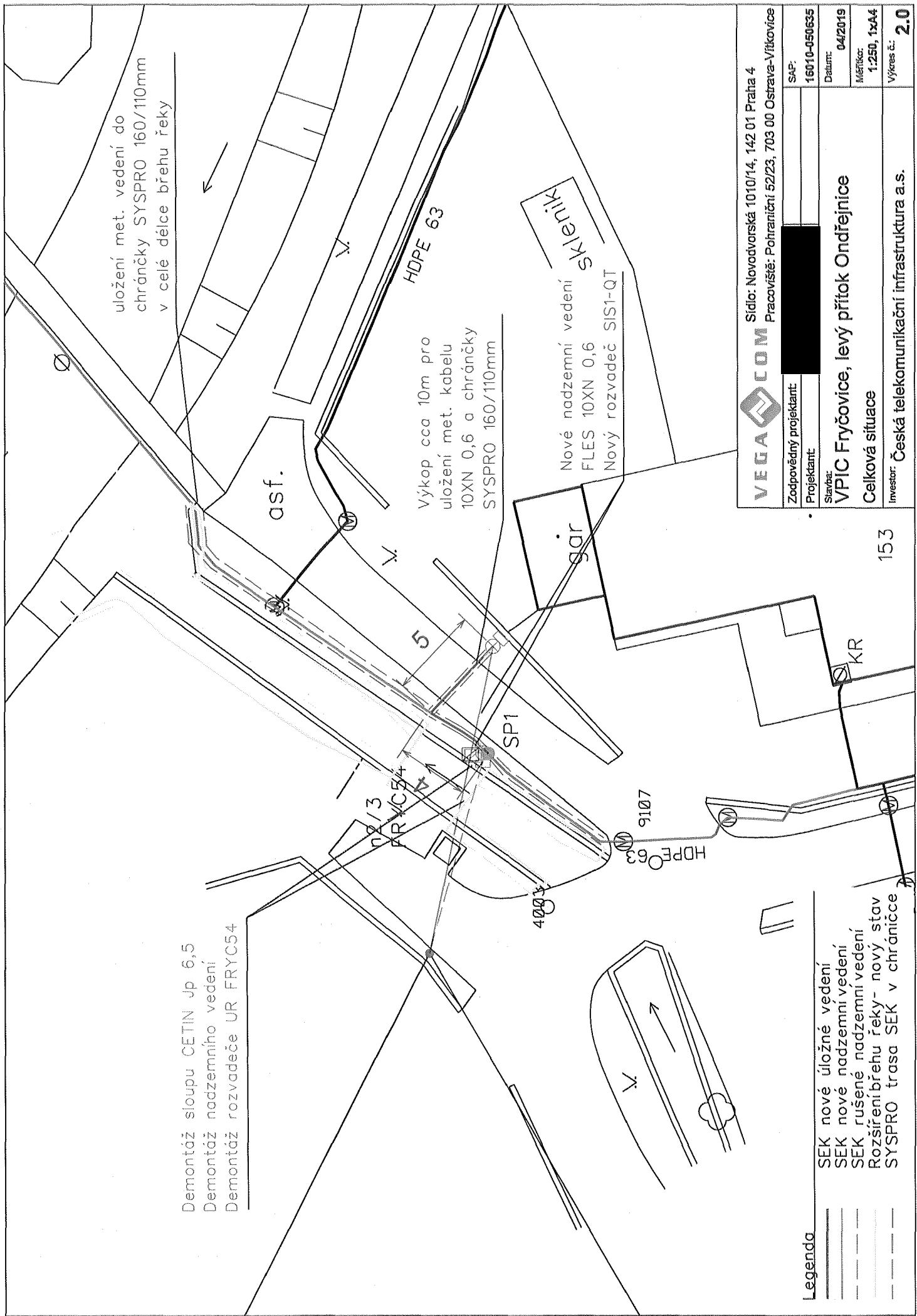
C

Výkresová část:

1.0	Přehledová mapa	A4
2.0	Celková situace	A4
3.0	Celkové schéma trubek HDPE a MET	A4



VEGA COM		Sídlo: Novodvorská 1010/14, 142 01 Praha 4	
Zodpovědný projektant:		Pracoviště: Pohraniční 52/23, 703 00 Ostrava-Vítkovice	
Projektant:		SAP:	16010-050635
Slavba:		Datum:	05/2019
VPIC Fryčovice, levý přítok Ondřejnice		Měřítko:	1:5 000, 1x44
Přehledová mapa		Výkres č.:	1.0
Investor: Česká telekomunikační infrastruktura a.s.			



uložení met. vedení do chráňky SYSPRO 160/110mm v celé délce břehu řeky

Demontáž sloupu CETIN Jp 6,5
 Demontáž nadzemního vedení
 Demontáž rozvadeče UR FRYC54

Výkop cca 10m pro uložení met. kabelu 10xN 0,6 a chráňky SYSPRO 160/110mm

Nové nadzemní vedení FLES 10xN 0,6
 Nový rozvadeč SIS1-QT

Legenda

- SEK nové úložné vedení
- SEK nové nadzemní vedení
- SEK rušené nadzemní vedení
- Rozšíření břehu řeky - nový stav
- SYSPRO trasa SEK v chráňce

VEGA COM		Sídlo: Novodvorská 1010/14, 142 01 Praha 4	
Zodpovědný projektant:		Pracoviště: Pohraniční 52/23, 703 00 Ostrava-Vřtkovice	
Projektant:		SAP:	16010-050635
Stavba:	VPIC Fryčovice, levý přítok Ondřejnice	Datum:	04/2019
Celková situace		Měřítko:	1:250, 1xA4
Investor:	Česká telekomunikační infrastruktura a.s.	Výřes č.:	2.0

02/13
 FRYC54
 xFRYC13/1.3.1/41-70
 1xMRS 3;
 1xsvork.20p.;7xsv.ř.LSA 10x1;
 ; ; ;UR 02/3 u č.p.153
 Fryčovice
 Fryčovice

HSU
 bez rozlišení
 HSU
 bez rozlišení
 sloup ČEZ

SIS 1-0T

20 PFLE
 10XN 0,6

HSU
 bez rozlišení
 sloup Fryčovice

20 FLES
 10XN 0,6

1
 XAGA
 bez rozlišení

109 PFLE
 3XN 0,4

126 PFLE
 3XN 0,4

109 PFLE
 3XN 0,4

8 PFLE
 15XN 0,4

116 PFLE
 3XN 0,4

62 PFLE
 10XN 0,4

59 PFLE
 3XN 0,4

63 PFLE
 1XN 0,6

63 PFLE
 3XN 0,4

67 PFLE
 1XN 0,6

39 PFLE
 3XN 0,4

153

1xVVD 10;

;153 ; ;
 Fryčovice
 Fryčovice

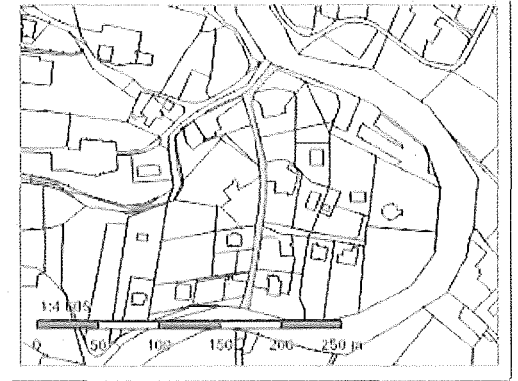


Sídlo: Novodvorská 1010/14, 142 01 Praha 4	
Pracoviště: Pohraniční 52/23, 703 00 Ostrava-Vítkovice	
Zodpovědný projektant:	SAP: 16010-050635
Projektant:	Datum: 04/2019
Slavba:	Měřítko: 1:250, 1x44
Výkres č.: 3.0	
Investor: Česká telekomunikační infrastruktura a.s.	

VPIC Fryčovice, levý přítok Ondřejnice
 Celkové schéma trubek HDPE a MET

Informace o pozemku

Parcelní číslo:	2200
Obec:	Fryčovice [598135]
Katastrální území:	Fryčovice [634808]
Číslo LV:	1
Výměra (m ²):	1123
Typ parcely:	Parcela katastru nemovitostí
Mapový list:	DKM
Určení výměry:	Graficky nebo v digitalizované mapě
Způsob využití:	ostatní komunikace
Druh pozemku:	ostatní plocha



Sousední parcely

Vlastníci, jiní oprávnění

Vlastnické právo

Podíl

Obec Fryčovice, č. p. 83, 73945 Fryčovice

Způsob ochrany nemovitosti

Nejsou evidovány žádné způsoby ochrany.

Seznam BPEJ

Parcela nemá evidované BPEJ.

Omezení vlastnického práva

Typ

Věcné břemeno (podle listiny)

Jiné zápisy

Nejsou evidovány žádné jiné zápisy.

Řízení, v rámci kterých byl k nemovitosti zapsán cenový údaj

Nemovitost je v územním obvodu, kde státní správu katastru nemovitostí ČR vykonává [Katastrální úřad pro Moravskoslezský kraj, Katastrální pracoviště Frydek-Místek](#)

Zobrazené údaje mají informativní charakter. Platnost k 06.05.2019 05:00:00.

Informace o pozemku

Parcelní číslo: [2203](#)
Obec: [Fryčovice \(588135\)](#)
Katastrální území: [Fryčovice \(624008\)](#)
Číslo LV: [1](#)
Výměra (m²): 796
Typ parcely: Parcela katastru nemovitostí
Mapový list: DKM
Určení výměry: Graficky nebo v digitalizované mapě
Způsob využití: koryto vodního toku přirozené nebo upravené
Druh pozemku: vodní plocha



[Sousední parcely](#)

Vlastníci, jiní oprávnění

Vlastnické právo

Podíl

Obec Fryčovice, č. p. 83, 73945 Fryčovice

Způsob ochrany nemovitosti

Nejsou evidovány žádné způsoby ochrany.

Seznam BPEJ

Parcela nemá evidované BPEJ.

Omezení vlastnického práva

Nejsou evidována žádná omezení.

Jiné zápisy

Typ

Změna výměr obnovou operátu

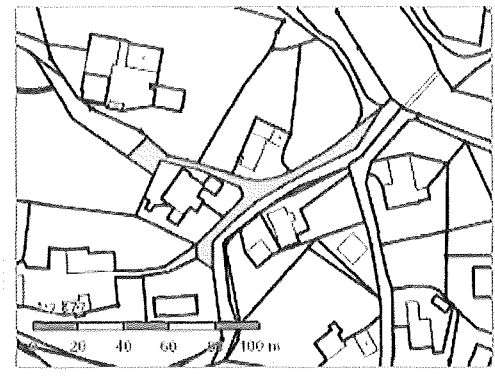
 Řízení, v rámci kterých byl k nemovitosti zapsán cenový údaj

Nemovitost je v územním obvodu, kde státní správu katastru nemovitostí ČR vykonává [Katastrální úřad pro Moravskoslezský kraj, Katastrální pracoviště Frydek-Místek](#).

Zobrazené údaje mají informativní charakter. Platnost k 06.05.2019 05:00:00.

Informace o pozemku

Parcelní číslo:	2240/1
Obec:	Fryčovice [598135]
Katastrální území:	Fryčovice [634808]
Číslo LV:	1
Výměra [m ²]:	818
Typ parcely:	Parcela katastru nemovitostí
Mapový list:	DKM
Určení výměry:	Graficky nebo v digitalizované mapě
Způsob využití:	ostatní komunikace
Druh pozemku:	ostatní plocha



Sousední parcely

Vlastníci, jiná oprávnění

Vlastnické právo

Podíl

Obec Fryčovice, č. p. 83, 73945 Fryčovice

Způsob ochrany nemovitosti

Nejsou evidovány žádné způsoby ochrany.

Seznam BPEJ

Parcela nemá evidované BPEJ.

Omezení vlastnického práva

Nejsou evidována žádná omezení.

Jiné zápisy

Typ

Změna výměr obnovou operátu

Změna číslování parcel

 Řízení, v rámci kterých byl k nemovitosti zapsán cenový údaj

Nemovitost je v územním obvodu, kde státní správu katastru nemovitostí ČR vykonává [Katastrální úřad pro Moravskoslezský kraj, Katastrální pracoviště Frydek-Místek](#)

Zobrazené údaje mají informativní charakter. Platnost k 06.05.2019 07:00:02.

OBEC FRYČOVICE

739 45 Fryčovice 83

VÁŠ DOPIS ZN:
ZE DNE:

Vegacom, a.s.
Divize Síť – pracoviště Ostrava

ČÍSLO JEDNACÍ: Fry 234/2019

VYŘIZUJE:

TELEFON:

E-MAIL:


Pohraniční 52/23


703 00 Ostrava - Vítkovice

DATUM: 23.04.2019

Sdělení k žádosti o využití sloupu pro přeložení nadzemního metalického vedení

Dne 08.04.2019 jsme obdrželi Vaši žádost o souhlas s využitím sloupu ve vlastnictví obce Fryčovice pro přeložení nadzemního metalického vedení, kdy využití sloupu je potřeba pro realizaci akce přeložky sdělovacího vedení České telekomunikační infrastruktury a.s. vyvolané úpravou levého přítoku řeky Ondřejnice.

Po projednání v Radě obce Fryčovice Vám jako vlastník sdělujeme, že souhlasíme s využitím sloupu pro přeložení nadzemního metalického vedení (viz katastrální situační výkres).


Leo Volný
starosta obce

Příloha:
Katastrální situační výkres

Telefon
558668119

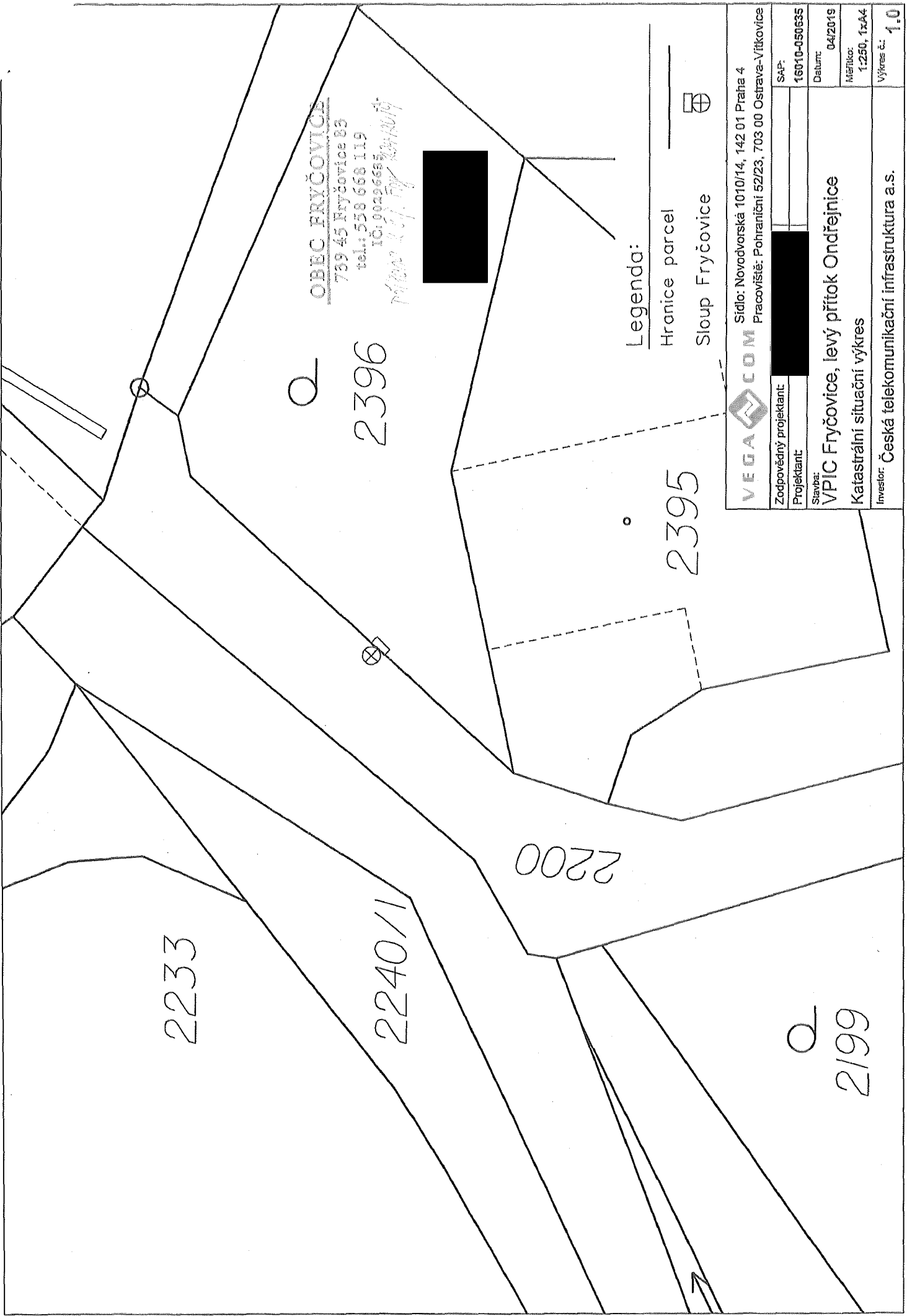
ID DS:
f86behq

Bankovní spojení:
MONETA Money Bank, a.s.
Č. účtu 95521764/0600

Adresa:
739 45 Fryčovice 83

IČO:
00296635

DIČ:
CZ00296635



OBEC FRYČOVICE
 739 45 Fryčovice 83
 tel.: 558 668 119
 IČ: 00296655
Město: 2. et. Fryčovice

Legenda:
 Hranice parcel ———
 Sloup Fryčovice ⊕

VEGA COM		Sídlo: Novodvorská 1010/14, 142 01 Praha 4	
Zodpovědný projektant:		Pracoviště: Pohraniční 52/23, 703 00 Ostrava-Vítkovice	
Projektant:		SAP:	16010-450635
Stavba:	VPIC Fryčovice, levý přítok Ondřejnice	Datum:	04/2019
Katastrální situační výkres		Měřítko:	1:250, 1xA4
Investor:	Česká telekomunikační infrastruktura a.s.	Výkres č.:	1.0

Rozpárovací tabulka

Název rozváděče - nový		Název rozváděče-původní		Poznámka 1 - rozváděče																	
FRYC54		n2/3																			
Adresa umístění rozváděče dle ROP				Typ rozv.																	
Fryčovice, Fryčovice, UR 02/3 u č.p.153 (BsA Fryčovice 153)				UR																	
Typ skříňě rozváděče				EPJ																	
MRS 3				TOBJ																	
Název / číslo - skříňě		Poznámka - skříňě																			
1		1																			
Rozváděč																					
skříň	svítlíce	řada	východní pozice	počet párů ve vazbě	Pozice od - do	typ zakončení	název vazby	typ kabelu	označení kabelu, číslo kabelu	páry kabelu	směr z / do	typ rozváděče	název rozv. nový	název rozv. původní	typ skříňě	typ zakončení	skříň	svítlíce	řada	východní pozice	Pozice od - do
1	1	1	1	30	1-30	sv.ř.LSA 10x1	1527663238:	75XN 0,4TCEK PFLE		81-110	z	SR	FRYC13	n2	SIS - 3	sv.ř.LSA 10x1	1	3	1	41	41-70
1	1	1	31	4	31-34	sv.ř.LSA 10x1	1527788569:	3XN 0,4TCEK PFLE		1-4	do	KR	FRYC177	156	VVD 10	zář.sv.10p.	1	1	1	1	1-4
1	1	1	35	2	35-36	sv.ř.LSA 10x1	1527663239:	1XN 0,6TCEK PFLE		1-2	do	KR	FRYC175	154	VVD 10	svork.2p.	1	1	1	1	1-2
1	1	1	37	4	37-40	sv.ř.LSA 10x1	1527663240:	3XN 0,4TCEK PFLE		1-4	do	KR	FRYC458	486	VVD 10	zář.sv.10p.	1	1	1	1	1-4
1	1	1	41	4	41-44	sv.ř.LSA 10x1	1527663241:	3XN 0,4TCEK PFLE		1-4	do	KR	FRYC191	175	VVD 10	zář.sv.10p.	1	1	1	1	1-4
1	1	1	45	4	45-48	sv.ř.LSA 10x1	1527663242:	3XN 0,4TCEK PFLE		1-4	do	KR	FRYC174	153	VVD 10	zář.sv.10p.	1	1	1	1	1-4
1	1	1	49	2	49-50	sv.ř.LSA 10x1	1527663243:	1XN 0,6TCEK PFLE		1-2	do	KR	FRYC179	158	VVD 10	svork.2p.	1	1	1	1	1-2
1	1	1	51	4	51-54	sv.ř.LSA 10x1	1527663244:	3XN 0,4TCEK PFLE		1-4	do	KR	FRYC173	152	VVD 10	zář.sv.10p.	1	1	1	1	1-4
1	1	1	55	4	55-58	sv.ř.LSA 10x1	1527663245:	3XN 0,4TCEK PFLE		1-4	do	KR	FRYC190	173	VVD 10	zář.sv.10p.	1	1	1	1	1-4
Rozváděč						Propojovaný směr															
Měděná vazba / kabel																					

skříň	svítlíce	řada	výchozí pozice	počet párů ve vazbě	Pozice od - do	typ zakončení	název vazby	typ kabelu	označení kabelu, číslo kabelu	pány kabelu	směr z / do	typ rozváděče	název rozv. nový	- název rozv. původní	typ skříňové	typ zakončení	skříň	svítlíce	řada	výchozí pozice	Pozice od - do	
1	1	2	1	1	1-1	svork.20p.	1527824419:				do	VTA	FRYC699	13613	Neověřen a skříň	svork.2p.	1	1	1	1	1-1	1-1
1	1	2	5	1	5-5	svork.20p.	1527829509:				do	KR	FRYC178	157z	TZU TZU	svork.2p.	1	1	1	1	1-1	1-1
1	1	2	9	1	9-9	svork.20p.	1527829521:				do	KR	FRYC185	166z	TZU TZU	svork.2p.	1	1	1	1	1-1	1-1
1	1	2	10	1	10-10	svork.20p.	1527829533:				do	KR	FRYC184	164z	TZU TZU	svork.2p.	1	1	1	1	1-1	1-1
1	1	2	12	1	12-12	svork.20p.	1527829543:				do	KR	FRYC186	167z	TZU TZU	svork.2p.	1	1	1	1	1-1	1-1
1	1	2	13	1	13-13	svork.20p.	1527829548:				do	KR	FRYC181	160z	TZU TZU	svork.2p.	1	1	1	1	1-1	1-1
1	1	2	14	1	14-14	svork.20p.	1527829550:				do	KR	FRYC187	168z	TZU TZU	svork.2p.	1	1	1	1	1-1	1-1
1	1	2	16	1	16-16	svork.20p.	1527829626:				do	KR	FRYC395	423z	TZU TZU	svork.2p.	1	1	1	1	1-1	1-1
1	1	2	17	1	17-17	svork.20p.	1/2/17				do	KR	FRYC737		MRK 2	zář.sv.2p.	1	1	1	1	1-1	1-1

Doplňující poznámky
GPS: 49.65806528-18.21735722
adresa umístění dle ROP
Fryčovice, Fryčovice, SR 02 u č.p.101 (BsA Fryčovice 101)
Fryčovice, 156
Fryčovice, 154
Fryčovice, 486
Fryčovice, 175
Fryčovice, 153
Fryčovice, 158
Fryčovice, 152
Fryčovice, 173

adresa umístění dle ROP
Fryčovice, Fryčovice, u čp 153 (BsA Fryčovice 153)
Fryčovice, 157
Fryčovice, 166
Fryčovice, 164
Fryčovice, 167
Fryčovice, 160
Fryčovice, 168
Fryčovice, 423
Fryčovice, 159

Obsazení logické vazby

Vytiskl: x0555801

Datum: 06.05.2019

Vazba: (IO) : (SR)(FRM-R-FRYČOVICE)FRYC13 [n2]-[UR](FRM-R-FRYČOVICE)FRYC54 [n2/3] COP1527663238:

Pár:	Zakončení od - do:	St:	Typ služby:	Rkld Hlas:	Tel.číslo:	Rkld Přístup:	CASE ID:	Služba:
1	1/3/1/41 - 1/1/1/1	IO						
2	1/3/1/42 - 1/1/1/2	IO						
3	1/3/1/43 - 1/1/1/3	IO						
4	1/3/1/44 - 1/1/1/4	IO						
5	1/3/1/45 - 1/1/1/5	IO	DSL (K)		52100983	7191831		FRYC/CTN/CETIN/CZE-FRYC/CTN/CETIN/CZE LSADSL 100049
6	1/3/1/46 - 1/1/1/6	IO						
7	1/3/1/47 - 1/1/1/7	IO						
8	1/3/1/48 - 1/1/1/8	IO	DSL (K)		66533997	9421081		FRYC/CTN/CETIN/CZE-FRYC/CTN/CETIN/CZE LSADSL 100271
9	1/3/1/49 - 1/1/1/9	IO						
10	1/3/1/50 - 1/1/1/10	IO						
11	1/3/1/51 - 1/1/1/11	IO						
12	1/3/1/52 - 1/1/1/12	IO						
13	1/3/1/53 - 1/1/1/13	IO						
14	1/3/1/54 - 1/1/1/14	IO						
15	1/3/1/55 - 1/1/1/15	IO						
16	1/3/1/56 - 1/1/1/16	IO						
17	1/3/1/57 - 1/1/1/17	IO						
18	1/3/1/58 - 1/1/1/18	IO						
19	1/3/1/59 - 1/1/1/19	IO						
20	1/3/1/60 - 1/1/1/20	IO						
21	1/3/1/61 - 1/1/1/21	IO						
22	1/3/1/62 - 1/1/1/22	IO						
23	1/3/1/63 - 1/1/1/23	IO						
24	1/3/1/64 - 1/1/1/24	IO						
25	1/3/1/65 - 1/1/1/25	IO						
26	1/3/1/66 - 1/1/1/26	IO						
27	1/3/1/67 - 1/1/1/27	IO						
28	1/3/1/68 - 1/1/1/28	IO						
29	1/3/1/69 - 1/1/1/29	IO						
30	1/3/1/70 - 1/1/1/30	IO						

D

Propočet projektové dokumentace:

2 listy

Specifikace nákladů_VPIC Fryčovice, levý přítok Ondřejnice

PPD - Propočet projektové dokumentace

Ceník: VP-Morava 2018 -VEG - STAND. - 2021.01

Položková databáze: 2021.01

Název stavby: VPIC Fryčovice, levý přítok Ondřejnice

Číslo SPP prvku:

Zhotovitel PD: p. Hudzlec

Rekapitulace nákladů:

PŘÍPRAVA	0,00 Kč
ZEMNÍ PRÁCE	35 498,32 Kč
MONTÁŽ	39 883,29 Kč
GEODETICKÉ PRÁCE PŘÍPRAVA	0,00 Kč
GEODETICKÉ PRÁCE REALIZACE	8 625,42 Kč
VĚCNÁ BŘEMENA PŘÍPRAVA	0,00 Kč
VĚCNÁ BŘEMENA REALIZACE	7 640,18 Kč
PROVOZNÍ PRÁCE	1 462,03 Kč
MATERIÁL DOD. CETIN	0,00 Kč
MATERIÁL VYŘAZENÝ	0,00 Kč
MATERIÁL ZHOTOVITELE - Vykazovaný	26 267,92 Kč
MATERIÁL ZHOTOVITELE - Nevykazovaný	0,00 Kč
POPLATKY	0,00 Kč

Celkové náklady: 119 377,16 Kč

STAVEBNÍ ČINNOST 111 736,98 Kč

NESTAVEBNÍ ČINNOST 7 640,18 Kč

Seznam položek

Číslo SAP	Stavební činnost	Název položky	Množství	Celková cena
ZEMNÍ PRÁCE				
954970 S		Pokládka PE nebo vrapované chráničky	10.00 m	185,90 Kč
955577 S		Rýha v chodníku 35/50-70	10.00 m	5 416,90 Kč
952345 S		Rýha v trávě 35/70-100	67.00 m	23 251,68 Kč
955570 S		Rýha ve vozovce litý asfalt 50/100	4.00 m	5 651,84 Kč
955054 S		Vytyčení trasy podél silnice,železnice	80.00 m	992,00 Kč
MONTÁŽ				
955091 S		Demontáž rozvaděče sloupového	1.00 ks	929,58 Kč
955015 S		Demontáž samonos. kabelů do 5 XN	40.00 m	1 092,80 Kč
955076 S		Demontáž spojky mechanické	1.00 ks	1 759,99 Kč
955029 S		Demontáž úložných kabelů do15 XN	27.00 m	501,93 Kč
955824 S		Instal.metal. kab. do stávajících trubek	10.00 m	495,90 Kč
952649 S		Měření stejnosměrné během stavby- první čtyřka	11.00 ks	1 772,43 Kč
952650 S		Měření stejnosměrné během stavby - další čtyřka	88.00 ks	3 271,84 Kč
954999 S		Montáž jedné čtyřky s jednostr.číslování	20.00 ks	495,80 Kč
955299 S		Montáž objektu samost. SIS do 50 čtyřek	1.00 ks	1 068,44 Kč
955268 S		Montáž podzemní tratě síťové metalické	7841.51 JV	7 841,51 Kč
Zajištění kabelu proti sesunutí do koryta				
Rozpočtová rez. 3% z nákladů stavby				
954982 S		Montáž samonosných kabelů nad 5 XN	25.00 m	1 084,75 Kč
955285 S		Montáž spojky hrncové	2.00 ks	979,16 Kč
954990 S		Montáž úložných kabelů do 15 XN	10.00 m	211,20 Kč
955303 S		Montáž uzemnění venkovního rozvaděče	1.00 ks	1 130,41 Kč
955298 S		Ukončení jedné čtyřky v rozvaděči	75.00 ks	1 859,25 Kč
955259 S		Ukončení kabelu v rozvaděči	13.00 ks	4 672,59 Kč
958469 S		Uvedení stavby do provozu	3831.60 JV	3 831,60 Kč
Kolaudační rozhodnutí				
954989 S		Vystrojení na stávajících podpěrách	1.00 ks	483,38 Kč

958555 S	Zpracování dok. skut. provedení do 50 m	1.00 ks	1 138,25 Kč
955024 S	Zrušení jednoduch. patkovaného stožáru	1.00 ks	1 545,74 Kč
955081 S	Zrušení ukončení jedné čtyřky v rozvad.	75.00 ks	1 299,75 Kč
955083 S	Zrušení ukončení kabelu v rozvaděči	11.00 ks	1 636,14 Kč
955097 S	Zrušení uzemnění venkovního rozvaděče	1.00 ks	780,85 Kč
GEODETIKÉ PRÁCE REALIZACE			
955198 S	Plán geom.pro VBŘ do 200m vč.(kus=100m)	1.00 ks	3 060,64 Kč
956284 S	Zaměření trasy pro stavbu do 100m	1.00 ks	5 564,78 Kč
VĚCNÁ BŘEMENA REALIZACE			
954830	Projednání Smlouvy o zřízení věcného břemene Jednorázová náhrada VBŘ odhadovaná Přesná výše náhrad za zřízení služebnosti (věcného břemene) nebo způsob jejího určení, bude známa po uzavření smlouvy o smlouvě budoucí o zřízení služebnosti se všemi vlastníky dotčených nemovitostí.	2000.00 JV	2 000,00 Kč
955315	Uzavření sml.na zákl.SSB a přípr.vkl.VBŘ	1.00 ks	2 504,15 Kč
958085	Zajištění vkladu/výmazu věcného břemene do/z KN	1.00 ks	3 136,03 Kč
PROVOZNÍ PRÁCE			
955204 S	Zrušení převodu v rozvaděci - 1.pár	1.00 ks	170,49 Kč
955205 S	Zrušení převodu v rozvaděci - další pár	15.00 ks	461,10 Kč
955208 S	Zřízení převodu v rozvaděči-Zřízení-1. pár	1.00 ks	185,29 Kč
955209 S	Zřízení převodu v rozvaděči-Zřízení-další pár	15.00 ks	645,15 Kč

Číslo SAP	Stavební činnost	Název položky	Množství	Celková cena
Limitka materiálu				
MATERIÁL ZHOTOVITELE - Vykazovaný				
305833 S		Drát ocelový pozink. D 10 mm 1kg=1,54m	2.00 kg	99,12 Kč
303813 S		Fólie výstražná 330mm PE oranžová	46.00 m	203,32 Kč
303777 S		Fólie výstražná 80mm PE červenobílá	95.00 m	217,55 Kč
300118 S		Kabel plastový TCEPKPFL 10x4x0,6	20.00 m	989,80 Kč
300177 S		Kabel samonosný TCEKFLES 10x4x0,6	25.00 m	1 797,75 Kč
312240 S		Konektor UY2 přímý - plněný	100.00 ks	145,00 Kč
306701 S		Napínač šroubový oko-hák M 16	1.00 ks	93,69 Kč
311310 S		Objímka kotevní D140 mm FeZn s hákem	1.00 ks	122,06 Kč
318799 S		Páska ner.Bandimex B806/50-19x0,75mm	5.00 m	236,45 Kč
306419 S		Skříň rozvaděče SIS 1-QT 50p-sloupek	1.00 ks	6 867,40 Kč
314750 S		Spojka kabelová HSU univerzální hrncová	2.00 ks	1 925,28 Kč
318800 S		Spona Bandimex S256-19,0mm	4.00 ks	38,96 Kč
319184 S		Spona trubkySYSPRO	102.00 ks	2 077,74 Kč
307033 S		Svorka lanová D 9-12 mm	6.00 ks	97,44 Kč
309992 S		Svorka zemnicí SR 03 pro drát D 6-12mm	1.00 ks	49,02 Kč
319209 S		Trubka dělená SYSPRO 160/110	20.00 m	9 232,60 Kč
302655 S		Trubka PE 110/3,5/6000mm	1.00 ks	513,23 Kč
302619 S		Trubka PVC 32/1,8/4000mm hladká	2.00 ks	325,86 Kč
302423 S		Trubka vrapovaná 110/94 s lankem	5.00 m	204,35 Kč
302885 S		Vodič propoj.autokonektor C4 10114-C4L50	10.00 ks	1 031,30 Kč
MATERIÁL ZHOTOVITELE - Nevykazovaný				
401646 S		Matice šestlhranná M 16,0 ČSN 021601	2.00 ks	0,00 Kč
304267 S		Páska lepicí lz. 19mmx20mx0,15mm černá	5.00 ks	0,00 Kč
404063 S		Podložka D 17 mm ČSN 021702	2.00 ks	0,00 Kč
408348 S		Šroub s šestlhr.hl. M16x45 ČSN021301	2.00 ks	0,00 Kč
314473 S		Vodič silový H07V-U 10,00 zel-žl (CY)	3.00 m	0,00 Kč
402871 S		Vrut s šestlhr.hl. 10x80 mm ČSN021810	2.00 ks	0,00 Kč



Toto rozhodnutí nabylo právní moci

dne 28.09.2019

Městský úřad Brušperk



Městský úřad Brušperk

K. Náměstí 22, 739 44 Brušperk

stavební úřad

č.j. : SÚ/328/1450/2019/St

vyřizuje

e-mail

tel.

datum : 04.09.2019

Lesy České republiky, s.p.

Přemyslova 1106/19

500 08 Hradec Králové

zastoupen

Správa toků – oblast povodí Odry

Nádražní 2811

738 01 Frýdek - Místek

ÚZEMNÍ ROZHODNUTÍ

V ý r o k

Městský úřad Brušperk, stavební úřad, jako příslušný stavební úřad podle ust. § 13 odst. 1 písm. e) zákona č. 183/2006 Sb., o územním plánování a stavebním řádu, ve znění pozdějších předpisů (dále jen „stavební zákon“), v y d á v á na žádost právnické osoby:

Lesy České republiky, s.p., IČ 421 96 451, se sídlem Přemyslova 1106/19, 500 08 Hradec Králové,

podle ust. § 92 stavebního zákona a ust. § 9 vyhlášky č. 503/2006 Sb., o podrobnější úpravě územního rozhodování, územního opatření a stavebního řádu, ve znění pozdějších předpisů (dále jen „vyhl. č. 503/2006 Sb.“),

rozhodnutí o umístění stavby

„VPIC Fryčovice, levý přítok Ondřejnice – přeložka kabelového vedení CETIN“ na pozemcích parc.č. 2200 (ost. pl. – ost. komun.), 2203 (vodní plocha) a 2240/1 (ost. pl. – ost. komun.) k.ú. Fryčovice.

Předložený záměr řeší:

- zrušení telefonního rozvaděče FRYC54, výstavbu nového rozvaděče SIS1-QT, zrušení sloupu CETIN Jp a přeložení nadzemních telefonních kabelů. Dále bude zřízen nový rozvaděč SIS1-QT a nové metalické vedení.

Přeložka kabelového vedení je vyvolána realizací úpravy koryta toku v dané lokalitě v rámci akce „LP Ondřejnice ve Fryčovicích“.

Viz. příloha – C.1 katastrální situační výkres - v měřítku 1:250, který je nedílnou součástí tohoto rozhodnutí.

Matrika: 591 144 459
Tajemník: 591 144 453
Stavební úřad: 591 144 461
Odbor finanční
a správy majetku: 591 144 454

Bankovní spojení:
ČSOB, a. s.
pobočka Frýdek - Místek
číslo účtu: 190526977-0300
IČ: 00 29 65 38

e-mail: uad@brusperk-mesto.cz

Účastníci řízení podle ust. § 27 odst. 1 zákona č.500/2004 Sb., správní řád, ve znění pozdějších předpisů (dále jen „správní řád“):

- Lesy České republiky, s.p., Přemyslova 1106/19, 500 08 Hradec Králové
- Obec Fryčovice, Fryčovice 83, 739 45 Fryčovice
- Česká telekomunikační infrastruktura a.s., Olšanská 2681/6, 130 00 Praha 3
- ČEZ Distribuce, a.s., Teplická 874/8, 402 02 Děčín IV – Podmokly
- Amifox reality s.r.o., Fryčovice 767, 739 45 Fryčovice
- Sdružení měst a obcí povodí Ondřejnice, K Náměstí 22, 739 44 Brušperk.

Pro umístění a provedení stavby se stanoví tyto podmínky:

1. Stavba bude umístěna dle - C.1 katastrální situační výkres - v měřítku 1:250, který je součástí ověřené dokumentace doložené k územnímu řízení.
2. Pro uskutečnění umístěné stavby „**VPIC Fryčovice, levý přítok Ondřejnice – přeložka kabelového vedení CETIN**“ se vymezují pozemky parc.č. **2200 (ost. pl. – ost. komun.), 2203 (vodní plocha) a 2240/1 (ost. pl. – ost. komun.)** k.ú. Fryčovice.
3. Stávající inženýrské sítě budou respektovány včetně jejich ochranných pásem v souladu s podmínkami uvedenými ve vyjádřeních:
 - Česká telekomunikační infrastruktura a.s., Olšanská 2681/6, 130 00 Praha 3 (č.j.: 555081/17 ze dne 08.03.2017, zn. 17181 ze dne 10.07.2017 a vyj. ze dne 19.07.2019)
 - ČEZ Distribuce, a.s., Teplická 874/8, 402 02 Děčín IV – Podmokly (zn. 1093647415 ze dne 17.07.2017, zn. 0101142497 ze dne 10.07.2019 a zn. 1105261701 ze dne 02.07.2019)
 - Sdružení měst a obcí povodí Ondřejnice, K Náměstí 22, 739 44 Brušperk (č.j. 26/10/3/Vo ze dne 15.03.2017 a č.j. 72/14/7/17/Vo ze dne 19.07.2017)
 - GridServices, s.r.o., Plynárenská 499/1, 602 00 Brno – Zábřovice (zn. 5001532642 ze dne 13.07.2017, zn. 5001970891 ze dne 25.07.2019 a zn. 5001970999 ze dne 14.08.2019)
 - Severomoravské vodovody a kanalizace Ostrava a.s., 28. října 1235/169, 709 00 Ostrava – Mariánské Hory (zn. 9773/V019544/2017/KO ze dne 22.08.2017, zn. 9773/V018666/2019 ze dne 10.07.2019 a zn. 9773/V019341/2019/KU ze dne 13.08.2019).
4. Budou dodrženy podmínky účastníků řízení:
 - Obec Fryčovice, Fryčovice 83, 739 45 Fryčovice (č.j. Fry 462/2017 ze dne 27.07.2017)
 - Povodí Odry, státní podnik, Varenská 3101/49, 702 00 Ostrava – Moravská Ostrava (zn. 10440/923/2/848/2017 ze dne 31.07.2017).
5. Bude dodržena podmínka závazného stanoviska Krajského úřadu Moravskoslezského kraje, odboru životního prostředí a zemědělství, č.j. MSK 104309/2017 ze dne 29.08.2017:
 - *Stavbu je nutno zajistit za respektování normy ČSN 73 0039 (Navrhování objektů na poddolovaném území) na IV. skupinu stavenišť.*
6. Budou dodrženy podmínky a požadavky vyplývající z koordinovaného stanoviska Magistrátu města Frýdku – Místku, odboru územního rozvoje a stavebního řádu, č.j. MMFM 92046/2017 ze dne 26.09.2017, zejména pak podmínky **závazného stanoviska** :
z hlediska zákona č. 114/1992 Sb., o ochraně přírody a krajiny, ve znění pozdějších předpisů:
 - I.**
Závazné stanovisko orgánu ochrany přírody k zásahu do významného krajinného prvku (dle ust. § 4 odst. 2 zákona o ochraně přírody a krajiny) vydané pod č.j. MMFM 92060/2017 ze dne 31.07.2017 zůstává i nadále v platnosti, a to včetně stanovených podmínek.

II.

Orgán ochrany přírody souhlasí ve smyslu ust. § 7 zákona o ochraně přírody a krajiny s předmětným záměrem, který se dotýká dřevin, a na ochranu před jejich poškozováním či ničením realizaci záměru se stanoví podmínky:

Zachovávané dřeviny budou v nadzemní i podzemní části chráněny před poškozováním a ničením. Bude přihlédnuto k ČSN 83 9061 – Technologie vegetačních úprav v krajině – Ochrana stromů a vegetačních ploch při stavebních pracích.

- V prostoru kořenové zóny dřevin musí být výkop prováděn ručně a vnější hrana výkopu od paty kmene musí být čtyřnásobkem obvodu kmene ve výšce 1 m, nejméně však 2,5 m. Při výkopech se nesmí přetínat kořeny s průměrem nad 2 cm. Kořeny je nutno chránit před poraněním, popřípadě je nutno kořeny ošetřit, tzn. hladce seříznout do neroztřepené části a zamazat prostředky na ošetření ran. V případě, že není možno dodržet ochrannou vzdálenost od kmene stromu, je možno vést trasu výkopu blíže stromu jen za předpokladu dodržení ostatních ochranných podmínek uvedených v tomto bodu.
- Výkopovou zeminu je nutno uložit mimo kořenovou zónu dřevin, tj. mimo plochu půdy pod korunou stromu (okapová linie koruny) rozšířenou do stran o 1,5 m. V kořenové zóně stromu rovněž nesmí být prováděna žádná navážka zeminy nebo jiného materiálu.
- Stromy rostoucí v blízkosti stavby musí být chráněny před mechanickým poškozením. K ochraně před mechanickým poškozením (např. pohmoždění a potrhání kůry, dřeva a kořenů, poškození koruny) vozidly, stavebními stroji a ostatními stavebními postupy je nutno stromy v prostoru stavby chránit plotem, který by měl obklopotvat celou kořenovou zónu. Za kořenovou zónu se považuje plocha půdy pod korunou stromu (okapová linie koruny) rozšířená do stran o 1,5 m, u sloupovitých forem o 5 m. Jestliže z prostorových důvodů nelze chránit celou kořenovou zónu, má být chráněna plocha co největší, a má zahrnovat zejména nezakrytou plochu půdy. Není-li to ve výjimečných případech možné, je nutno opatřit kmen vypořtářkovaným bedněním z fošen, vysokým nejméně 2 m. Ochranné zařízení je třeba připevnit bez poškození stromu. Nesmí být osazeno přímo na kořenové náběhy. Korunu je nutno chránit před poškozením stroji a vozidly, popřípadě vyvázat ohrožené větve vzhůru. Místa uvázání je nutno rovněž vypořtářkovat.
- Kořenový prostor stromů je třeba chránit i při dočasném zatížení. Kořenový prostor nesmí být zatěžován soustavným přecházením, pojížděním, odstavováním strojů a vozidel, zařízeními staveniště a skladováním materiálů. Nelze-li se v kořenovém prostoru vyhnout dočasnému zatížení, musí být zatěžovaná plocha co možná nejmenší. Plochu je nutno pokrýt geotextilií rozdělující tlak a nejméně 20 cm tlustou vrstvou z vhodného drenážního materiálu, na kterou je třeba položit pevnou konstrukci z fošen nebo podobného materiálu. Opatření má být jen krátkodobé. Pominou-li důvody tohoto opatření, je nutno zakrytí neprodleně odstranit a poté půdu, při šetrném zacházení s kořeny, ručně mělce nakypřit.

III.

Orgán ochrany přírody souhlasí ve smyslu ust. § 12 zákona o ochraně přírody a krajiny s předmětným záměrem, jakožto zásahem, který nesníží nebo nezmění krajinný ráz.

7. Budou dodrženy podmínky **závazného stanoviska** Magistrátu města Frýdku – Místku, odboru životního prostředí a zemědělství, č.j. MMFM 92060/2017 ze dne 31.07.2017, k zásahu do významného krajinného prvku (dále jen „VKP“), bezejmenného vodního toku, levostranného přítoku Ondřejnice, IDVT 10213618, v ř.km 0,000 – 0,280:
 1. *Zásah do VKP bude proveden v souladu s předloženou projektovou dokumentací k územnímu řízení a realizaci stavby „LP Ondřejnice ve Fryčovicích“, zpracovanou společností Regioprojekt Brno, s.r.o., Hrnčířská 573/6, 602 00 Brno, IČ 00220078, z července 2017.*
 2. *Stavební práce dotýkající se vodního toku budou v předstihu nejméně 14 dnů projednány s místní organizací Českého rybářského svazu.*
 3. *U stavebních činností ve zvodnělé části spojených se vznikem zákalu, které budou trvat déle než 5 dní, zastavit tyto práce v korytě toku na 2 dny.*

4. *V průběhu realizace stavby budou učiněna opatření k zabránění úniku pevných, kapalných a plyných látek poškozujících vodní tok, půdní fond a jeho vegetační kryt.*
5. *Dřeviny rostoucí mimo les, které jsou určeny ke kácení, budou v průběhu stavby chráněny před poškozením v souladu s normou ČSN 83 9061. Technologie vegetačních úprav v krajině – Ochrana stromů, porostů a vegetačních ploch při stavebních pracích.*
8. Budou dodrženy podmínky **závazného stanoviska** Magistrátu města Frýdku – Místku, odboru životního prostředí a zemědělství, č.j. MMFM 106408/2017 ze dne 10.08.2017 – o souhlasu vodoprávního úřadu dle § 17 vodního zákona:
 1. *Zahájení stavby je nutné oznámit Povodí Odry, státní podnik, závodu 2 Frýdek – Místek, se sídlem Horymírova 2347, 738 01 Frýdek – Místek, v předstihu min. 5 dní.*
 2. *Stavbou nesmí dojít k znečištění vodního toku stavebním materiálem a ropnými látkami, stavební materiál nesmí být skladován v korytě vodního toku, všechny zbytky stavebního materiálu musí být po dokončení stavby odklizeny.*
 3. *V souladu s ustanovením § 39 vodního zákona budou při realizaci stavby provedena opatření proti úniku závadných látek (ropné látky, cement, apod.) do povrchových nebo podzemních vod.*
9. Stávající inženýrské sítě a přípojky budou respektovány včetně jejich ochranných pásem.
10. Před zahájením výkopových prací v rámci realizace stavby bude požádáno u příslušných správců o vytýčení veškerých podzemních inženýrských sítí v místě stavby. Při stavbě nesmí dojít k jejich poškození či vyřazení z provozu. Při provádění prací budou dodrženy podmínky dané ve vytyčovací protokolech a ve vyjádřeních správců sítí k územnímu řízení a při křížení a souběhu inženýrských sítí bude dodržena norma ČSN 73 60 05 (Prostorové uspořádání sítí technického vybavení).
11. Po dobu realizace stavby nesmí docházet k ohrožování a nadměrnému obtěžování okolí stavby, k ohrožení bezpečnosti silničního provozu na stávající místní komunikaci, ke znečišťování komunikací a k zamezení přístupu k přilehlým stavbám nebo pozemkům.
12. S veškerými odpady v rámci realizace stavby, které budou vznikat stavební činností, musí být nakládáno v souladu s platným zákonem o odpadech.
13. Při provádění stavby je nutno dodržovat platné předpisy týkající se bezpečnosti práce a technických zařízení a zajistit ochranu zdraví a života osob na staveništi.
14. **Pro realizaci předmětného záměru stavby musí být zpracována prováděcí dokumentace stavby (§92 odst. 1 SZ), která bude stavebnímu úřadu předložena před zahájením stavby.**
15. **Dokončenou stavbu, provedenou v souladu s územním rozhodnutím, lze užívat již po jejím dokončení.** Do 60 dnů ode dne zahájení užívání stavby stavebník zdejšímu stavebnímu úřadu předloží dokumentaci skutečného provedení stavby s vyznačením *případných změn*, pokud při provádění došlo k nepodstatným odchylkám oproti ověřené projektové dokumentaci a geodetické zaměření skutečného provedení stavby se zákresem do aktuální mapy KN. Stavebník zajistí, aby byly před započítím užívání stavby provedeny a vyhodnoceny zkoušky a měření předepsané zvláštními právními předpisy.

O d ů v o d n ě n í

Dne 11.07.2019 obdržel stavební úřad Městského úřadu Brušperk oznámení záměru právnické osoby – Lesy České republiky, s.p., IČ 421 96 451, se sídlem Přemyslova 1106/19, 500 08 Hradec

Králové, podané prostřednictvím Správa toků – oblast povodí Odry, Nádražní 2811, 738 01 Frýdek - Místek, o umístění stavby „VPIC Fryčovice, levý přítok Ondřejnice – přeložka kabelového vedení CETIN“ na pozemcích parc.č. 2200 (ost. pl. – ost. komun.), 2203 (vodní plocha) a 2240/1 (ost. pl. – ost. komun.) k.ú. Fryčovice.

V ust. § 96 odst. 1 je uvedeno, že místo územního rozhodnutí může stavební úřad vydat územní souhlas, a to na základě oznámení záměru, pokud je záměr v zastavěném území nebo zastavitelné ploše, poměry v území se podstatně nemění a záměr nevyžaduje nové nároky na veřejnou dopravní a technickou infrastrukturu.

Dojde-li stavební úřad k závěru, že oznámení nebo záměr nesplňuje podmínky pro vydání územního souhlasu, nebo mohou být přímo dotčena práva dalších osob kromě osob uvedených v odstavci 3 písm. d) ust. § 96 stavebního zákona, ledaže by s tím tyto osoby vyslovily souhlas, rozhodne usnesením o provedení územního řízení.

Oznámení záměru se považuje za žádost o vydání územního rozhodnutí, a pokud je to pro posouzení záměru nezbytné, vyzve stavební úřad žadatele k doplnění žádosti o údaje a podklady přiměřeně k povaze záměru, včetně dokumentace.

Vzhledem k tomu, že nejsou splněny dle ust. § 96 odst. 3 stavebního zákona, nelze vydat územní souhlas.

Předložený záměr řeší:

- zrušení telefonního rozvaděče FRYC54, výstavbu nového rozvaděče SIS1-QT, zrušení sloupu CETIN Jp a přeložení nadzemních telefonních kabelů. Dále bude zřízen nový rozvaděč SIS1-QT a nové metalické vedení.
Přeložka kabelového vedení je vyvolána realizací úpravy koryta toku v dané lokalitě v rámci akce „LP Ondřejnice ve Fryčovicích“.

Územní rozhodnutí o umístění stavby „LP Ondřejnice ve Fryčovicích“ na pozemcích parc. č. 2392/1 (vodní plocha – koryto VT), 2203 (vodní plocha – koryto VT), 2200 (ost. pl. – ost. komunikace), 2198 (zast. plocha a nádvoří), 2240/1 (ost. pl. – ost. komunikace), 2201 (zast. plocha a nádvoří), 2202 (zahradka), 2193/1 (trv. travní porost), 2187 (vodní plocha – koryto VT), 2185 (trv. travní porost), 2205/1 (trv. travní porost), 2208 (vodní plocha – koryto VT), 2209 (zahradka), 2184/1 (trv. travní porost) k.ú. Fryčovice, bylo vydáno stavebním úřadem Městského úřadu Brušperk dne 16.03.2018 pod č.j. SÚ/328/2738/2017/St. Územní rozhodnutí nabylo právní moci dne 27.04.2018. V územním rozhodnutí byla na straně č. 3 uvedeno, že „Stavba SO 05-1 Sdělovací kabel – není přednětem tohoto řízení a bude řešena samostatně“.

V ust. § 87 odst. 1 stavebního zákona je uvedeno: „Stavební úřad oznámí zahájení územního řízení a k projednání žádosti nařídí ústní jednání, a je-li to účelné, spojí jej s ohledáním na místě; oznámení o konání ústního jednání se doručí nejméně 15 dnů předem. Stavební úřad může upustit od ústního jednání, jsou-li mu dobře známy poměry v území a žádost poskytuje dostatečný podklad pro posouzení záměru. Upustí-li stavební úřad od ústního jednání, stanoví lhůtu, do kdy mohou účastníci řízení uplatnit námítky a dotčené orgány závazná stanoviska; tato lhůta nesmí být kratší než 15 dnů. Oznámení o zahájení územního řízení a další úkony v řízení se doručují účastníkům řízení a dotčeným orgánům jednotlivě, nejde-li o řízení s velkým počtem účastníků; v řízení s velkým počtem účastníků se oznámení o zahájení řízení a další úkony v řízení doručují postupem podle § 144 odst. 6 správního řádu, dotčeným orgánům a obci, která je účastníkem řízení podle § 85 odst. 1 písm. b), se doručuje jednotlivě; účastníky řízení podle § 27 odst. 1 správního řádu jsou vždy účastníci řízení podle § 85 odst. 1 písm. a) a § 85 odst. 2 písm. a).“

Po prostudování předložené žádosti a souvisejících dokladů stavební úřad zjistil, že žádost má předepsané náležitosti a poskytuje dostatečný doklad pro posouzení umístění navrhované stavby v území, a proto opatřením č.j. SÚ/328/1450/2019/SI ze dne 22.07.2019 oznámil stavební úřad Městského úřadu Brušperk v souladu s ust. § 87 odst. 1 stavebního zákona zahájení územního řízení o umístění stavby „VPIC Fryčovice, levý přítok Ondřejnice – přeložka kabelového vedení CETIN“ známým účastníkům řízení a dotčeným správním orgánům.

Vzhledem k tomu, že stavebnímu úřadu jsou poměry v území dobře známy a žádost poskytuje dostatečný podklad pro posouzení záměru, upustil stavební úřad Městského úřadu Brušperk v souladu s ust. § 87 odst. 1 stavebního zákona od ústního jednání a místního šetření.

Účastníci řízení a dotčené orgány mohli nahlédnout do podkladů pro rozhodnutí u stavebního úřadu MěÚ v Brušperku v úřední dny pondělí a středu od 8.00-11.30 a od 13.00-17.00 hod. Námitky a připomínky k podané žádosti o územní rozhodnutí mohli účastníci řízení uplatnit ve lhůtě do 26.08.2019 s tím, že jinak k nim nebude přihlédnuto. Ve stejné lhůtě mohly dotčené orgány uplatnit závazná stanoviska s tím, že jinak k nim nebude přihlédnuto.

Účastníci řízení a dotčené orgány byli v oznámení řádně poučeni, že *závazná stanoviska, která mohou dotčené orgány uplatňovat podle § 4 odst. 4, a námitky účastníků řízení a připomínky veřejnosti musí být uplatněny nejpozději ve lhůtě do 26.08.2019, jinak se k nim nepřihlíží. Účastník řízení ve svých námitkách uvede skutečnosti, které zakládají jeho postavení jako účastníka řízení a důvody podání námitek, k námitkám, které překračují rozsah stanovený v odstavci 4 § 89 stavebního zákona, se nepřihlíží.*

Dle ust. § 89 odst. 2 se k závazným stanoviskům a námitkám k věci, o kterých bylo rozhodnuto při vydání územně plánovací dokumentace, se nepřihlíží.

Z důvodu ust. § 89 odst. 4 stavebního zákona pak vyplývá, že obec uplatňuje v územním řízení námitky k ochraně zájmů obce a zájmů občanů obce. Osoba, která může být účastníkem řízení podle ust. § 85 odst. 2 písm. a) a b) stavebního zákona, může uplatňovat námitky proti projednávanému záměru v rozsahu, jakým může být její právo přímo dotčeno. Osoba, která je účastníkem řízení podle zvláštního právního předpisu, může v územním řízení uplatňovat námitky pouze v rozsahu, v jakém je projednávaným záměrem dotčen veřejný zájem, jehož ochranou se podle zvláštního právního předpisu zabývá. K námitkám, které nesplňují uvedené požadavky, se nepřihlíží.

Námitku, o které nedošlo k dohodě mezi účastníky řízení, stavební úřad posoudí na základě obecných požadavků na výstavbu, závazných stanovisek, popř. rozhodnutí dotčených orgánů nebo technických norem, pokud taková námitka nepřesahuje rozsah jeho působnosti. Nedošlo-li k dohodě o námitce občanskoprávní povahy, stavební úřad si o ní učiní úsudek a rozhodne ve věci; to neplatí v případě námitek týkajících se existence nebo rozsahu vlastnických nebo jiných věcných práv.

Stavební úřad v oznámení o zahájení řízení zároveň oznámil, že účastníci řízení mají možnost podle ust. § 36 odst. 3 správního řádu před vydáním rozhodnutí ve věci, vyjádřit se k jeho podkladům a to ve dnech 27.08.2019 v době od 8.00- 11.30 a od 13.00 - 14.00 hod., 28.08. 2019 v době od 8.00- 11.30 a od 13.00 - 17.00 hod a 29.08.2019 v době od 8.00- 11.30 a od 13.00 - 14.00 hod v kanceláři stavebního úřadu MěÚ v Brušperku. Současně uvedl, že z hlediska zásady koncentrace řízení podle ustanovení § 89 odst. 1 stavebního zákona neslouží tyto lhůty k tomu, aby se účastníci řízení mohli opětovně vyjadřovat k projednávané věci a uplatňovat nové námitky a připomínky.

Ve lhůtě stanovené stavebním úřadem pro možnost uplatnění námitek a připomínek (do 26.08.2019) žádné námitky ani připomínky uplatněny nebyly.

Při konečném posuzování žádosti stavebníka o vydání územního rozhodnutí vycházel stavební úřad z těchto podkladů a dokladů:

- žádost o územní souhlas ze dne 11.07.2019
- usnesení o rozhodnutí o provedení územního řízení ze dne 19.07.2019
- doklady o vlastnictví pozemků dotčených stavbou

- informace o vlastnictví sousedních pozemků
- kopie katastrální mapy vyhotovená katastrálním úřadem
- kopie katastrální mapy dotčeného území se zákresem stavby
- jednoduchý technický popis záměru
- vyjádření správců inženýrských sítí
- souhlas obce Fryčovice na situaci záměru
- Obec Fryčovice, č.j. Fry 197/2017 ze dne 15.03.2017
- Český rybářský svaz, územní svaz pro Severní Moravu a Slezsko - vyjádření zn. 1390/17 ze dne 25.07.2017
- Povodí Odry, státní podnik, povolení vstupu a umístění stavby zn. POD/00685/2018/943/3.09.5.16-Fi ze dne 12.01.2018
- Povodí Odry, státní podnik - stanovisko zn. 10440/923/2/848/2017 ze dne 31.07.2017
- Hasičský záchranný sbor MSK, územní odbor Frýdek – Místek - závazné stanovisko č.j. HSOS-996-3/2018 ze dne 26.01.2018
- Magistrát města Frýdku – Místku, odbor územního rozvoje a stavebního řádu - koordinované stanovisko č.j. MMFM 92046/2017 ze dne 26.09.2017
- Magistrát města Frýdku – Místku, odbor územního rozvoje a stavebního řádu - vyjádření č.j. MMFM 102303/2017 ze dne 28.07.2017
- Krajský úřad MSK, odbor životního prostředí a zemědělství - stanovisko a sdělení k záměru č.j. MSK 88005/2017 ze dne 11.08.2017
- Krajský úřad MSK, odbor životního prostředí a zemědělství - stanovisko č.j. MSK 88002/2017 ze dne 21.07.2017
- Krajský úřad MSK, odbor životního prostředí a zemědělství - závazné stanovisko č.j. MSK 104309/2017 ze dne 29.08.2017
- Magistrát města Frýdku-Místku, odbor životního prostředí a zemědělství - závazné stanovisko č.j. MMFM 92060/2017 ze dne 31.07.2017
- Magistrát města Frýdku-Místku, odbor životního prostředí a zemědělství - závazné stanovisko č.j. MMFM 106408/2017 ze dne 10.08.2017
- Obecní úřad Fryčovice - sdělení č.j. Fry 546/2017 ze dne 21.09.2017
- Ministerstvo obrany, Sekce ekonomická a majetková, oddělení ochrany územních zájmů Brno – závazné stanovisko Sp.zn. 73214/2017-8201-OÚZ-BR ze dne 20.03.2017
- Územní plán Fryčovice.

Obecně je řízení o umístění stavby zahájeno dnem, kdy žádost dojde věcně a místně příslušnému správnímu orgánu. Správní orgán je povinen rozhodnout jen v rozsahu podané žádosti, proto zkoumá, zda předložená žádost včetně příloh a dokumentace splňuje požadavky a předpoklady stanovené příslušnými zákony a předpisy, tzn., že především přezkoumá podanou žádost z hlediska, zda je úplná, zda splňuje požadované náležitosti ve smyslu výše citovaných ustanovení a dále přezkoumává podanou žádost a připojené podklady z tohoto hlediska, zda jsou splněny požadavky uvedené v ust. § 90 stavebního zákona.

Z ust. § 90 stavebního zákona vyplývá, že:

- 1) *V územním řízení stavební úřad posuzuje, zda je záměr žadatele v souladu s požadavky*
 - a) *tohoto zákona a jeho prováděcích právních předpisů, zejména s obecnými požadavky na využívání území,*
 - b) *na veřejnou dopravní nebo technickou infrastrukturu k možnosti a způsobu napojení nebo k podmínkám dotčených ochranných a bezpečnostních pásem,*
 - c) *zvláštních právních předpisů a se závaznými stanovisky, popřípadě s rozhodnutími dotčených orgánů podle zvláštních právních předpisů nebo tohoto zákona, popřípadě s výsledkem řešení rozporů.*
- 2) *Stavební úřad posuzuje soulad s územně plánovací dokumentací a s cíli a úkoly územního plánování u stavebních záměrů, pro které se nevydává závazné stanovisko podle § 96b; stavební*

úřad ověří rovněž účinky budoucího užívání stavby, jde-li o stavby, které lze provést bez stavebního povolení nebo souhlasu s provedením ohlášeného stavebního záměru.

Posouzení souladu s územně plánovací dokumentací:

Podle Územního plánu Fryčovice se pozemky dotčené stavbou nacházejí v zastavěném území a jsou zařazeny z části v ploše vodní a vodohospodářské (VV), z části v ploše smíšené obytné (SO) a z části v ploše komunikací (K). Všechny tři plochy pak připouštějí záměr zařízení a staveb technického vybavení/ technické infrastruktury a přípojek na technickou infrastrukturu.

Posuzovaný záměr není v rozporu s platným Územním plánem Fryčovice, vydaným Zastupitelstvem obce Fryčovice dne 11.11.2015 s nabytím účinnosti dne 27.11.2015.

Posuzovaný záměr není v rozporu ani se Zásadami územního rozvoje Moravskoslezského kraje, ve znění Aktualizace č. 1 a ani s Politikou územního rozvoje České republiky, ve znění Aktualizace č. 1.

Žádný z dotčených orgánů státní správy, hájících zájmy podle zvláštních právních předpisů, nevydal k umístění předmětné stavby záporné vyjádření či nesouhlasné závazné stanovisko. Proto tedy posuzovaná stavba není v rozporu ani s těmito zájmy. Podmínky závazných stanovisek dotčených orgánů zapracoval stavební úřad do podmínek územního rozhodnutí.

Na základě výše uvedeného stavební úřad konstatuje, že předložený záměr není v rozporu s požadavky stavebního zákona a jeho prováděcích právních předpisů, zejména s obecnými požadavky na využívání území, záměr není v rozporu s požadavky na veřejnou dopravní a technickou infrastrukturu k možnosti a způsobu napojení nebo k podmínkám dotčených ochranných a bezpečnostních pásem.

Účastníky územního řízení ve smyslu ust. § 85 odst. 1 stavebního zákona jsou:

a) *žadatel,*

b) *obec, na jejímž území má být požadovaný záměr uskutečněn.*

A dále účastníky územního řízení ve smyslu ust. § 85 odst. 2 stavebního zákona jsou:

a) *vlastník pozemku nebo stavby, na kterých má být požadovaný záměr uskutečněn, není-li sám žadatelem, nebo ten, kdo má jiné věcné právo k tomuto pozemku nebo stavbě,*

b) *osoby, jejichž vlastnické nebo jiné věcné právo k sousedním stavbám anebo sousedním pozemkům nebo stavbám na nich může být územním rozhodnutím přímo dotčeno.*

Při vymezení okruhu účastníků posoudil stavební úřad, že v daném případě dle ust. § 85 odst. 1 stavebního zákona účastníkem územního řízení jsou:

a) *žadatel:*

Stavebníkem a žadatelem o vydání územního rozhodnutí je právnická osoba – **Lesy České republiky, s.p., Přemyslova 1106/19, 500 08 Hradec Králové**

b) *obec, na jejímž území má být požadovaný záměr uskutečněn:*

Záměr stavby má být uskutečněn na pozemcích v k.ú. **Fryčovice**, tvořící část správního území - **Obec Fryčovice, Fryčovice 83, 739 45 Fryčovice.**

Při vymezení okruhu účastníků posoudil stavební úřad, že v daném případě dle ust. § 85 odst. 2 stavebního zákona účastníky územního řízení jsou:

a) *vlastník pozemku nebo stavby, na kterých má být požadovaný záměr uskutečněn, není-li sám žadatelem, nebo ten, kdo má jiné věcné právo k tomuto pozemku nebo stavbě:*

Obec Fryčovice, Fryčovice 83, 739 45 Fryčovice – vlastník stavbou dotčených pozemků parc.č. 2200, 2203, 2240/1 k.ú. Fryčovice

Česká telekomunikační infrastruktura a.s., Olšanská 2681/6, 130 00 Praha 3 – vlastník a správce dotčené inž. sítě

ČEZ Distribuce, a.s., Teplická 874/8, 402 02 Děčín IV – Podmokly – oprávněný z věcného břemene

Amifox reality s.r.o., Fryčovice 767, 739 45 Fryčovice – oprávněný z věcného břemene

Sdružení měst a obcí povodí Ondřejnice, K Náměstí 22, 739 44 Brušperk – vlastník a správce dotčené inž. sítě

b) osoby, jejichž vlastnické nebo jiné věcné právo k sousedním stavbám anebo sousedním pozemkům nebo stavbám na nich může být územním rozhodnutím přímo dotčeno:

[REDAKCE]

GridServices, s.r.o., Plynářská 499/1, 602 00 Brno – Zábrdovice

Severomoravské vodovody a kanalizace Ostrava a.s., 28. října 1235/169, 709 00 Ostrava – Mariánské Hory

Povodí Odry, státní podnik, Varenská 3101/49, 702 00 Ostrava – Moravská Ostrava.

Vlastnická ani jiná práva k dalším (vzdálenějším) nemovitostem nemohou být tímto rozhodnutím přímo dotčena.

V průběhu územního řízení přezkoumal stavební úřad Městského úřadu Brušperk předloženou žádost z hledisek uvedených v ust. § 90 stavebního zákona, a dospěl k závěru, že navrhovaná stavba je v souladu s požadavky stavebního zákona a jeho prováděcích právních předpisů, zejména s obecnými požadavky na využívání území, na veřejnou dopravní nebo technickou infrastrukturu k možnosti a způsobu napojení nebo k podmínkám dotčených ochranných a bezpečnostních pásem, zvláštních právních předpisů a se závaznými stanovisky, popřípadě s rozhodnutími dotčených orgánů podle zvláštních právních předpisů nebo tohoto zákona, popřípadě s výsledkem řešení rozporů. Stavební úřad posoudil soulad s územně plánovací dokumentací a s cíli a úkoly územního plánování.

V provedeném územním řízení byla účastníkům řízení v oznámení o zahájení řízení v souladu s ust. § 36 odst. 3 zákona č. 500/2004 Sb., správní řád, ve znění pozdějších předpisů, dána možnost před vydáním rozhodnutí o umístění stavby, vyjádřit se k jeho podkladům v kanceláři stavebního úřadu Městského úřadu v Brušperku ve dnech 27.08.2019, 28.08.2019 a 29.08.2019 v kanceláři stavebního úřadu MěÚ v Brušperku.

Této možnosti žádný z účastníků řízení nevyužil.

Protože stavební úřad v průběhu řízení neshledal důvody bránící vydání územního rozhodnutí v rozsahu specifikovaném v podané žádosti, rozhodl způsobem uvedeným ve výroku tohoto rozhodnutí.

Dle ustanovení § 69 odst. 2 zákona č. 500/2004 Sb., správní řád, ve znění pozdějších předpisů, je správní orgán povinen v písemném vyhotovení rozhodnutí označit všechny účastníky řízení. Městský úřad Brušperk, stavební úřad, uvádí, že v daném případě jsou účastníky řízení:

- Lesy České republiky, s.p., Přemyslova 1106/19, 500 08 Hradec Králové
- Obec Fryčovice, Fryčovice 83, 739 45 Fryčovice
- Česká telekomunikační infrastruktura a.s., Olšanská 2681/6, 130 00 Praha 3
- ČEZ Distribuce, a.s., Teplická 874/8, 402 02 Děčín IV – Podmokly
- Amifox reality s.r.o., Fryčovice 767, 739 45 Fryčovice
- Sdružení měst a obcí povodí Ondřejnice, K Náměstí 22, 739 44 Brušperk

[REDAKCE]

- GridServices, s.r.o., Plynářská 499/1, 602 00 Brno – Zábrdovice

- Severomoravské vodovody a kanalizace Ostrava a.s., 28. října 1235/169, 709 00 Ostrava – Mariánské Hory

- Povodí Odry, státní podnik, Varenská 3101/49, 702 00 Ostrava – Moravská Ostrava.

Poučení

Proti tomuto rozhodnutí se mohou účastníci řízení odvolat do 15 dnů ode dne jeho oznámení k odboru územního plánování a stavebního řádu a Krajského úřadu Moravskoslezského kraje v Ostravě podáním učiněným u Městského úřadu Brušperk, stavebního úřadu, adresa pro doručování – K Náměstí 22, 739 44 Brušperk.

Případné odvolání musí mít náležitosti podle ust. § 37 odst. 2 správního řádu a musí obsahovat údaje o tom, proti kterému rozhodnutí směřuje, v jakém rozsahu ho napadá a v čem je spatřován rozpor s právními předpisy nebo nesprávnost rozhodnutí nebo řízení, jež mu předcházelo. Odvolání se podává s potřebným počtem stejnopisů tak, aby jeden stejnopis zůstal správnímu orgánu a aby každý účastník dostal jeden stejnopis. Nepodá-li účastník řízení potřebný počet stejnopisů, vyhotoví je na jeho náklady Městský úřad Brušperk.

Toto rozhodnutí platí 2 roky ode dne nabytí právní moci.

Podmínky územního rozhodnutí o umístění stavby platí po dobu trvání stavby či zařízení, nedošlo-li z povahy věci k jejich konzumaci.

Dobu platnosti územního rozhodnutí může stavební úřad na odůvodněnou žádost prodloužit; podáním žádosti se běh lhůty platnosti rozhodnutí staví.

Územní rozhodnutí nepozbývá platnosti, bylo-li v době jeho platnosti započato s realizací záměru.

Územní rozhodnutí pozbývá platnosti též dnem, kdy stavební úřad obdržel sdělení žadatele, že upustil od záměru, ke kterému se rozhodnutí vztahuje; to neplatí, byla-li realizace záměru již zahájena.

Realizace stavby **nevyžaduje** podle ust. § 103 odst. 1 písm. e) bod 4. stavebního zákona **stavební povolení ani ohlášení stavebnímu úřadu.**

Dokončená stavba **nepodléhá** vydání kolaudačního souhlasu ani kolaudačního rozhodnutí.

Stavební úřad upozorňuje na další povinnosti stavebníka vyplývající ze zák. č. 309/2006 Sb., kterým se upravují další požadavky bezpečnosti a ochrany zdraví při práci v pracovněprávních vztazích a o zajištění bezpečnosti a ochrany zdraví při činnosti nebo poskytování služeb mimo pracovněprávní vztahy (zákon o zajištění dalších podmínek bezpečnosti a ochrany při práci), zejména na povinnosti vyplývající z jeho ust. § 15 odst. 1 (oznámení o zahájení prací oblastnímu inspektorátu práce) a § 14 (určení potřebného počtu koordinátorů bezpečnosti a ochrany zdraví při práci na staveništi, vymezení pravidel spolupráce, předání potřebných podkladů koordinátorovi).

Příloha pro žadatele:

- ověřená dokumentace záměru (po nabytí právní moci územního rozhodnutí)

Příloha:

- C.1 katastrální situační výkres - v měřítku 1:250

Obdrží:**1. Účastníci řízení dle § 85 odst. 1 písm. a) stavebního zákona – jednotlivě:
žadatel**

- Lesy České republiky, s.p., Přemyslova 1106/19, 500 08 Hradec Králové, prostřednictvím Správa toků – oblast povodí Odry, Nádražní 2811, 738 01 Frýdek - Místek

**2. Účastníci řízení dle § 85 odst. 1 písm. a) stavebního zákona – jednotlivě:
obec, na jejímž území má být požadovaný záměr uskutečněn**

- Obec Fryčovice, Fryčovice 83, 739 45 Fryčovice

3. Účastníci řízení dle § 85 odst. 2 písm. a) stavebního zákona – jednotlivě:

vlastník pozemku nebo stavby, na kterých má být požadovaný záměr uskutečněn, není-li sám žadatelem, nebo ten, kdo má jiné věcné právo k tomuto pozemku nebo stavbě

- Obec Fryčovice, Fryčovice 83, 739 45 Fryčovice (č.j. Fry 462/2017 ze dne 27.07.2017)
- Česká telekomunikační infrastruktura a.s., Olšanská 2681/6, 130 00 Praha 3 (č.j.: 555081/17 ze dne 08.03.2017, zn. 17181 ze dne 10.07.2017 a vyj. ze dne 19.07.2019)
- ČEZ Distribuce, a.s., Teplická 874/8, 402 02 Děčín IV – Podmokly (zn. 1093647415 ze dne 17.07.2017, zn. 0101142497 ze dne 10.07.2019 a zn. 1105261701 ze dne 02.07.2019)
- Amifox reality s.r.o., Fryčovice 767, 739 45 Fryčovice
- Sdružení měst a obcí povodí Ondřejnice, K Náměstí 22, 739 44 Brušperk (č.j. 26/10/3/Vo ze dne 15.03.2017 a č.j. 72/14/7/17/Vo ze dne 19.07.2017)

4. Účastníci řízení dle § 85 odst. 2 písm. b) stavebního zákona – jednotlivě:

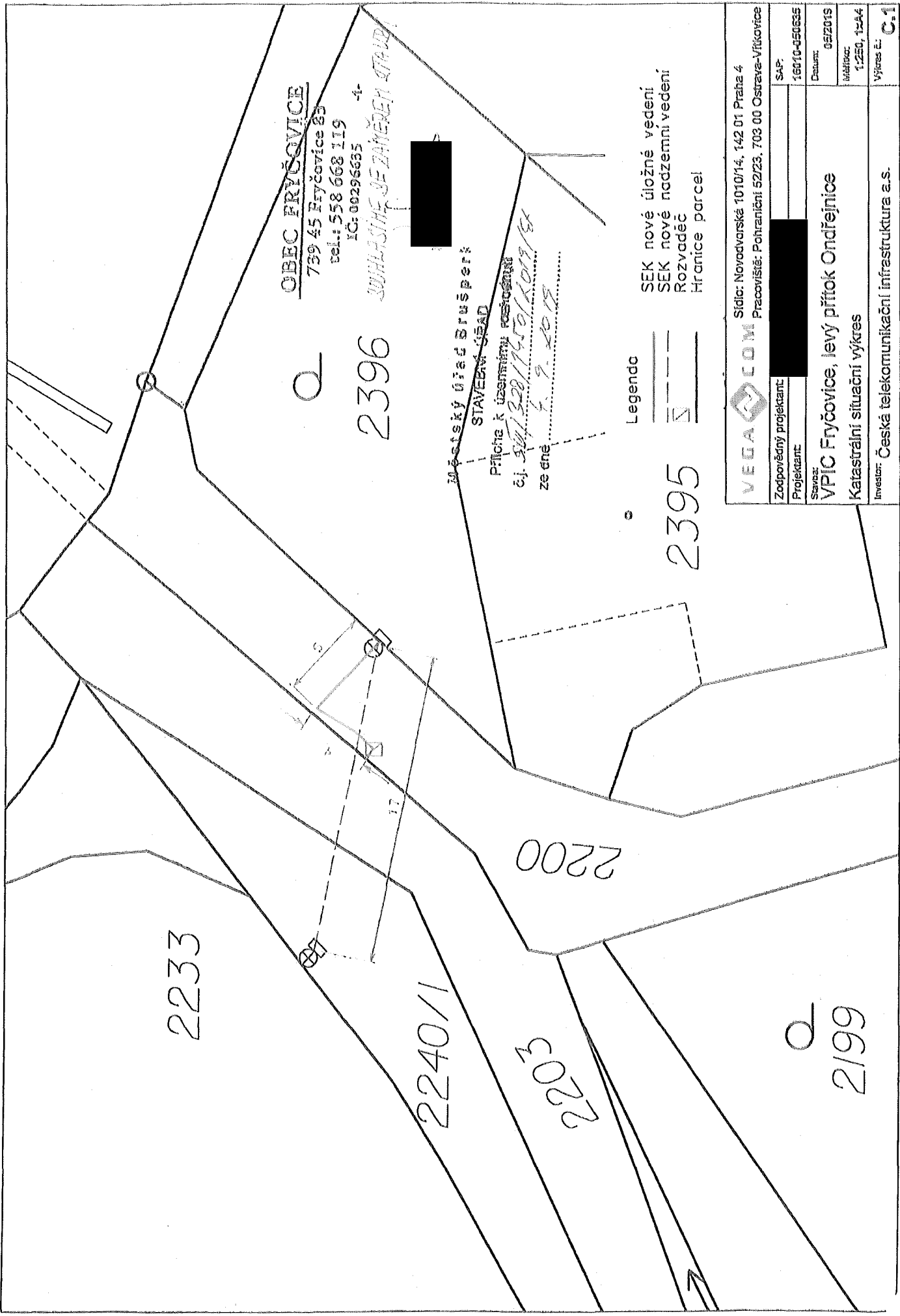
osoby, jejichž vlastnické nebo jiné věcné právo k sousedním stavbám anebo sousedním pozemkům nebo stavbám na nich může být územním rozhodnutím přímo dotčeno

- [REDAKCE]
- [REDAKCE]
- GridServices, s.r.o., Plynárenská 499/1, 602 00 Brno – Zábřovice (zn. 5001532642 ze dne 13.07.2017 a zn. 5001970999 ze dne 14.08.2019 a zn. 5001970891 ze dne 25.07.2019)
- Severomoravské vodovody a kanalizace Ostrava a.s., 28. října 1235/169, 709 00 Ostrava – Mariánské Hory (zn. 9773/V019544/2017/KO ze dne 22.08.2017, zn. 9773/V018666/2019 ze dne 10.07.2019 a zn. 9773/V019341/2019/KU ze dne 13.08.2019)
- Povodí Odry, státní podnik, Varenská 3101/49, 702 00 Ostrava – Moravská Ostrava (zn. 10440/923/2/848/2017 ze dne 31.07.2017)

5. Dotčené správní orgány – jednotlivě:

- Hasičský záchranný sbor MSK, územní odbor Frýdek – Místek, Pavlíkova 2264, 738 01 Frýdek - Místek (závazné stanovisko č.j. HSOS-996-3/2018 ze dne 26.01.2018)
- Magistrát města Frýdku – Místku, odbor územního rozvoje a stavebního řádu, Radniční 1148, 738 22 Frýdek – Místek (koordinované stanovisko č.j. MMFM 92046/2017 ze dne 26.09.2017, vyj. č.j. MMFM 102303/2017 ze dne 28.07.2017)
- Krajský úřad MSK, odbor životního prostředí a zemědělství, 28.října 117, 702 18 Ostrava (stanovisko a sdělení k záměru č.j. MSK 88005/2017 ze dne 11.08.2017, stanovisko č.j. MSK 88002/2017 ze dne 21.07.2017 a závazné stanovisko č.j. MSK 104309/2017 ze dne 29.08.2017)
- Magistrát města Frýdku-Místku, odbor životního prostředí a zem., Palackého 115, 738 22 Frýdek-Místek (závazné stanovisko č.j. MMFM 92060/2017 ze dne 31.07.2017 a závazné stanovisko č.j. MMFM 106408/2017 ze dne 10.08.2017)
- Obecní úřad Fryčovice (č.j. Fry 546/2017 ze dne 21.09.2017)

Správní poplatek ve výši 1000 Kč byl vyměřen podle pol. č. 17 bod 1. písm. e) sazebníku zákona č. 634/2004 Sb., o správních poplatcích, ve znění pozdějších předpisů



OBEC FRYŠOVICE
 739 45 Fryčovice 83
 tel.: 58 668 119
 IČ: 00296635 -4-

SOUHLASÍME JE ZAHNĚNÍ STADU

Městský úřad Brno
 STAVEBNÍ ÚŘAD

Přijata k územnímu posouzení
 č.j. 328/15.01.2019/8
 ze dne 5. 9. 2019

Legenda

- SEK nové úložné vedení
- SEK nové nadzemní vedení
- Rozvaděč
- Hranice parcel

2395

VEGA COM		Sídlo: Novotvorská 1010/14, 142 01 Praha 4	
Zodpovědný projektant:		Pracoviště: Poltraniční 52/23, 703 00 Ostrava-Vřkvovice	
Projektant:		SAP:	168110-050635
Stavba:		Datum:	06/2019
Katastrální situace		měřítok:	1:250, 1:200
Investor:		Výkres č.:	C.1

VPIIC Fryčovice, levý přítok Ondřejnice
 Katastrální situace výkres

Investor: Česká telekomunikační infrastruktura a.s.

