

PACHTOVNÍ SMLOUVA – POZEMKY V DOBÝVACÍM PROSTORU č. 106302/2022

dle ustanovení § 2332 a násl. zákona č. 89/2012 Sb., občanský zákoník,
ve znění pozdějších předpisů (dále jen „**občanský zákoník**“)

Lesy České republiky, s.p.

se sídlem Přemyslova 1106/19, Nový Hradec Králové, 500 08 Hradec Králové

IČO: 421 96 451

DIČ: CZ42196451

zapsaný v obchodním rejstříku vedeném Krajským soudem v Hradci Králové, oddíl AXII,
vložka 540

zastoupený: Ing. Josefem Vojáčkem, generálním ředitelem

bankovní spojení: Komerční banka, a.s., pobočka Opava

číslo účtu: 190683920227/0100

(dále jako „**propachtovatel**“) na straně jedné

a

KAMENOLOMY ČR s.r.o.

se sídlem Polanecká 849, Svinov, 721 00 Ostrava

IČO: 494 52 011

DIČ: CZ49452011

zapsaná v obchodním rejstříku vedeném u Krajského soudu v Ostravě, oddíl C, vložka 24982

zastoupená:

Ing. Radmilou Zapletalovou a Ing. Ivanem Brodským, jednatelemi

(dále jako „**pachtýř**“) na straně druhé

(propachtovatel a pachtýř dále též společně jako „**smluvní strany**“ a každý jednotlivě jako „**smluvní strana**“)

uzavírají níže uvedeného dne, měsíce a roku tuto Pachtovní smlouvu (dále jen „**smlouva**“):

I.

Předmět pachtu

1. Propachtovatel prohlašuje, že mu svědčí právo hospodařit k uvedenému pozemku, který je ve vlastnictví České republiky, a to:

Parcelní číslo	Druh pozemku	Výměra v m ²	Propachtovávaná výměra v m ²	Katastrální území	LV	Obec
část 1935/1	lesní pozemek	1 252 945	62 404	Hradec nad Moravicí	1156	Hradec nad Moravicí
Celkem:			62 404			

Uvedený pozemek (dále také „**předmětný pozemek**“ nebo „**předmět pachtu**“) je zapsaný v katastru nemovitostí u Katastrálního úřadu pro Moravskoslezský kraj, Katastrální pracoviště Opava, k. ú. Hradec nad Moravicí.

- Část předmětného pozemku p. č. 1935/1 o výměře 17.189 m² v k. ú. Hradec nad Moravicí je na základě rozhodnutí Krajského úřadu Moravskoslezského kraje, odboru životního prostředí a zemědělství ze dne 27. 3. 2009, č. j.: MSK 42831/2009, nabytí právní moci dne 24. 4. 2009, dočasně odňata z pozemků určeného k plnění funkcí lesa, a to **do 24. 4. 2029**. Rozhodnutí je jako příloha č. 1 nedílnou součástí této smlouvy.
Dále je část předmětného pozemku p. č. 1935/1 o výměře 45.215 m² v k. ú. Hradec nad Moravicí na základě rozhodnutí Krajského úřadu Moravskoslezského kraje, odboru životního prostředí a zemědělství ze dne 4. 7. 2016, č. j.: MSK 88274/2016, nabytí právní moci dne 27. 7. 2016, dočasně odňata z pozemků určeného k plnění funkcí lesa, a to **do 27. 7. 2036**. Rozhodnutí je jako příloha č. 2 nedílnou součástí této smlouvy.
- Propachtovatel se zavazuje přenechat na základě této smlouvy pachtýři předmět pachtu v rozsahu propachtovávané výměry uvedené v odst. 1. tohoto článku smlouvy, tj. 62.404 m², k dočasnému úplatnému užívání a požívání. Oprávnění k dobývacímu prostoru pachtýř doložil na základě převidování Obvodního báňského úřadu v Ostravě ze dne 15. 2. 2002, zn.: 662/2002-415.3-Ing.Ny/Ml. Výše uvedené převidování je jako příloha č. 3 nedílnou součástí této smlouvy.
- Smluvní strany prohlašují, že hranice předmětu pachtu jsou jim spolehlivě známy a nevzbuzují jakýchkoli pochybností. Předmět pachtu je graficky znázorněn jako pozemek p. č. 1935/35 o výměře 17.189 m² a pozemek p. č. 1935/36 o výměře 45.215 m² v geometrického plánu č. 1159-37/2014 ověřeném [REDAKCE] dne 19. 3. 2014. Geometrický plán je jako příloha č. 4 nedílnou součástí této smlouvy.
Dále je předmět pachtu graficky znázorněn v mapě ploch dotčených hornickou činností zpracované [REDAKCE] v měřítku 1 : 3 000. Mapa je jako příloha č. 5 nedílnou součástí této smlouvy.
- Pachtýř prohlašuje, že se se stavem předmětu pachtu řádně a dostatečně seznámil a že jej shledává ke dni uzavření této smlouvy způsobilým k ujednanému účelu. Dobývací prostor Bohučovice, evidenční číslo 7/0299, je stanoven na základě rozhodnutí Severomoravského krajského národního výboru Ostrava, odboru dopravy, ze dne 21. 4. 1966, č. j.: Dopř: 151-838/66-Ku a dále na základě rozhodnutí Severomoravského krajského národního výboru Ostrava, odboru výstavby a územního plánování ze dne 13. 11. 1986, č. j.: VÚP/1451/86/1/333/Or. Výše uvedená rozhodnutí jsou jako přílohy č. 6 a 7 nedílnými součástmi této smlouvy.

Hranice dobývacího prostoru Bohučovice, evidenční číslo 7/0299, je graficky znázorněna v mapě ploch dotčených hornickou činností zpracované [REDAKCE] v měřítku 1 : 3 000, která tvoří nedílnou přílohu č. 5 k této Smlouvě.

6. Z pachtu je vyňato právo výkonu myslivosti a rybářské právo.
7. Smluvní strany ujednaly, že předmětem pachtu dle této smlouvy nejsou trvalé porosty nacházející se na předmětu pachtu.
8. Právo pachtu dle této smlouvy nezakládá pachtýři jakákoli práva k trvalým porostům nacházejícím se na předmětu pachtu. Pachtýř je povinen upozornit propachtovatele zejména na kalamitu, škodu na porostech apod.
9. Nárok na náhrady dle zvláštních právních předpisů, např. v případech, na něž dopadá vyhláška Ministerstva zemědělství č. 55/1999 Sb., o způsobu výpočtu výše újmy nebo škody způsobené na lesích, ve znění pozdějších předpisů, náleží propachtovateli.

II.

Účel pachtu

1. Pachtýř se zavazuje předmět pachtu uvedený v článku I. odst. 1. této smlouvy užívat a požívat výlučně k podnikatelským účelům, a to k hornické činnosti podle ustanovení § 2 zákona č. 61/1988 Sb., o hornické činnosti, výbušninách a o státní báňské správě, ve znění pozdějších předpisů (dále jen „zákon o hornické činnosti“), a k činnostem s danou těžbou souvisejícím, a to na základě rozhodnutí rozhodnutí Obvodního báňského úřadu v Ostravě ze dne 2. 12. 2003, zn.: 8284/2003-68/Ing.Ny/Nb, nabytí právní moci dne 18. 12. 2003 a dále na základě rozhodnutí Obvodního báňského úřadu pro území krajů Moravskoslezského a Olomouckého ze dne 15. 4. 2016, č. j.: SBS 06996/2016/OBÚ-05/6, nabytím právní moci dne 22. 4. 2016. Tato rozhodnutí jsou jako přílohy č. 8 a 9 nedílnými součástmi této smlouvy.
2. Předmětem podnikání pachtýře je mimo jiné hornická činnost v rozsahu ustanovení § 2 a činnosti prováděné hornickým způsobem v rozsahu ustanovení § 3 zákona o hornické činnosti, a to na základě Oprávnění k hornické činnosti a činnosti prováděné hornickým způsobem vydané Obvodním báňským úřadem pro území krajů Moravskoslezského a Olomouckého ze dne 28. 12. 2020, č. j.: SBS 48305/2020/OBÚ-05/3, právní moc ke dni 19. 1. 2021. Oprávnění k hornické činnosti je jako příloha č. 10 nedílnou součástí této smlouvy.
3. Veškeré věci, záležitosti či jednání související s využitím předmětu pachtu za sjednaným účelem je povinen obstarat pachtýř, a to na svůj náklad a v mezích stanovených touto smlouvou.

III.

Pachtýř se zavazuje platit propachtovateli za předmět pachtu pachtovné ve výši [REDAKCE] **Kč bez DPH/m²/rok** (cena základní bez rozlišení ploch dle způsobu využití). Celkové roční pachtovné tak činí [REDAKCE] [REDAKCE] **) bez DPH**. Uvedené pachtovné bude pro rok 2022

povýšeno o míru inflace dosaženou v roce 2021. K takto ujednanému pachtovnému bude připočtena DPH ve výši dle příslušných právních předpisů.

1. Propachtovatel bude pachtovné fakturovat jedenkrát pololetně, a to vždy k 30. 6. a k 30. 11. běžného roku a toto datum je zároveň datem uskutečnění zdanitelného plnění. Lhůta splatnosti faktury činí 30 kalendářních dnů ode dne jejího vystavení. Dnem úhrady se rozumí den připsání fakturované částky v její plné výši ve prospěch účtu propachtovatele. Úhrada pachtovného bude prováděna ve prospěch účtu organizační jednotky propachtovatele uvedeného v záhlaví této smlouvy. V případě vzniku či ukončení pachtovního vztahu založeného touto smlouvou v průběhu roku bude výše celkového ročního pachtovného poměrně upravena.
2. Faktura je řádně vystavena, pokud splňuje veškeré náležitosti daňového a účetního dokladu podle příslušných právních předpisů a další náležitosti dle této smlouvy, pokud byly smluvními stranami ujednány. V případě, že faktura nebyla vystavena řádně, je smluvní strana, které je faktura určena, oprávněna fakturu vrátit, a to ve lhůtě 5 pracovních dnů ode dne jejího doručení s uvedením chybných či chybějících náležitostí. Pokud bude faktura v uvedené lhůtě vrácena oprávněně, je smluvní strana, které byla faktura vrácena, povinna řádně vystavit a doručit bezvadnou (opravenou či doplněnou) fakturu, a to ve lhůtě 5 pracovních dnů ode dne jejího vrácení. Nová lhůta splatnosti počíná běžet ode dne vystavení bezvadné (tj. opravené či doplněné) faktury.
3. Pachtýř bere na vědomí, že propachtovatel se rozhodl na vztah založený touto smlouvou, tj. pacht pozemku, uplatnit daň z přidané hodnoty, a to ve smyslu zákona č. 235/2004 Sb., o dani z přidané hodnoty, ve znění pozdějších předpisů.
4. Pachtovné bude na každé další roky valorizováno vždy k 1. 1. aktuálního kalendářního roku podle skutečně dosažené míry inflace vyjádřené přírůstkem průměrného indexu spotřebitelských cen za 12 posledních měsíců předchozího kalendářního roku zveřejněného Českým statistickým úřadem. Pachtovné bude automaticky upravováno bez písemného oznámení pachtýři.

IV.

Práva a povinnosti smluvních stran

1. Pachtýř je povinen užívat a požívat předmět pachtu v souladu s ujednáními této smlouvy a v souladu s účinnými právními předpisy a rozhodnutími orgánů veřejné moci.
2. Pachtýř se zavazuje platit propachtovateli pachtovné v souladu s touto smlouvou, zejména řádně a včas.
3. Pachtýř se zavazuje na svůj náklad řádně udržovat předměty a zařízení nacházející se na předmětu pachtu, jedná-li se o běžné záležitosti spojené s jeho užíváním a požíváním.
4. Pachtýř se zavazuje neprovádět žádné úpravy předmětu pachtu či na předmětu pachtu bez předchozího písemného souhlasu propachtovatele, vyjma úprav prováděných v rámci hornické činnosti.
5. Pachtýř je povinen umožnit propachtovateli vstup na předmět pachtu za účelem zjištění jeho stavu a kontroly jeho užívání pachtýřem v souladu s touto smlouvou.

6. Pachtýř je povinen na předmětu pachtu umožnit propachtovateli výkon činností souvisejících s hospodařením v lese dle zákona č. 289/1995 Sb., o lesích a o změně a doplnění některých zákonů, ve znění pozdějších předpisů, a platného lesního hospodářského plánu, nebude-li příslušným rozhodnutím orgánů veřejné moci rozhodnuto jinak. Pachtýři se zakazuje jakékoli kácení trvalých porostů bez předchozího písemného souhlasu propachtovatele.
7. Pachtýř není oprávněn umístit na předmětu pachtu jakékoli stavby bez předchozího písemného souhlasu propachtovatele.
8. Propachtovatel je oprávněn kontrolovat, jak pachtýř plní povinnosti, které pro něj vyplývají z této smlouvy.
9. Rozhodne-li příslušný orgán veřejné moci pravomocným rozhodnutím o uložení pokuty propachtovateli v souvislosti s porušením zákonných povinností, k němuž došlo konáním nebo opomenutím pachtýře, je pachtýř povinen zaplatit propachtovateli částku ve výši uložené pokuty včetně případných dalších nákladů propachtovatele s tímto spojených, zejména pak nákladů řízení, a to vše do 5 pracovních dnů od doručení písemné výzvy propachtovatele k úhradě.
10. Pachtýř není oprávněn přenechat předmět pachtu nebo jeho část do užívání třetí osobě bez předchozího písemného souhlasu propachtovatele.
11. Pachtýř se zavazuje na vlastní náklady odstranit újmu, která na předmětu pachtu jeho činností nebo činností třetích osob vznikne, a to nejpozději ve lhůtě 30 kalendářních dnů od doručení písemné výzvy propachtovatele k odstranění újmy.
12. Pachtýř se zavazuje neuskladňovat a nelikvidovat odpady vzniklé jeho činností nebo činností třetích osob na předmětu pachtu. Za odvoz odpadu z předmětu pachtu a jeho následnou likvidaci odpovídá výlučně pachtýř. Odvoz a likvidaci provede pachtýř na vlastní náklady nejpozději do 7 kalendářních dnů od zjištění závadného stavu.
13. Pachtýř se zavazuje, že zabezpečí výkon hornické činnosti, činnosti prováděné hornickým způsobem a činností souvisejících tak, aby nedocházelo k újmě na okolních lesních porostech nacházejících se na pozemcích, které nejsou součástí předmětu pachtu, a dále rovněž tak, aby nebyly dotčeny zájmy ochrany přírody.
14. Pachtýř nese plnou odpovědnost za veškerou újmu, která jím prováděnou činností nebo porušením jeho povinností založené touto smlouvou či právním předpisem vznikne propachtovateli či třetím osobám, a to i v případě, že by taková újma vznikla v důsledku činnosti pachtýřem pověřených právnických či fyzických osob v souvislosti s prováděnou činností.
15. Smluvní strany ujednaly, že zápis práva pachtu dle této smlouvy do veřejného seznamu se vylučuje.
16. Pachtýř se zavazuje nevydávat stanoviska či vyjádření třetím osobám k dotčení či omezení ve využívání předmětu pachtu nebo jeho části.
17. Propachtovatel považuje cenová ujednání obsažená v této smlouvě za důvěrné informace, které jsou součástí obchodního tajemství, což pachtýř tímto bere na vědomí. Pachtýř se ve vztahu k cenovým ujednáním zavazuje zejména:

- a) zachovávat mlčenlivost ve vztahu ke třetím osobám, zajistit náležitě ochranu takových údajů, a to včetně ochrany před jejich zneužitím,
 - b) nepředat či nesdělít údaje třetím osobám ani vlastním zaměstnancům a zástupcům, s výjimkou těch, kteří s nimi musí být seznámeni, pouze však v rozsahu nezbytně nutném za účelem řádného splnění závazků z této smlouvy,
 - c) zajistit, aby údaje nebyly zpřístupněny třetím osobám,
 - d) užít údajů pouze za účelem řádného plnění této smlouvy,
- a to vše s výjimkou poskytnutí údajů osobám vázaných mlčenlivostí vyplývající z právního předpisu, zejména účetním, daňovým či právním poradcům, jejichž je klientem, a dále v případech, kdy tak stanoví právní předpis (např. povinnost součinnosti s orgány veřejné moci).

V.

Sankční ujednání

1. Pro případ prodlení s úhradou pachtovného se pachtýř zavazuje zaplatit propachtovateli smluvní pokutu ve výši 0,05 % z dlužné částky za každý i započatý den prodlení.
2. Pro případ porušení kterékoli z povinností uvedených v článku IV. odst. 17. této smlouvy se pachtýř zavazuje zaplatit propachtovateli smluvní pokutu ve výši [REDACTED] za každý jednotlivý případ porušení povinnosti.
3. Pro případ porušení kterékoli z povinností uvedených v článku IV. této smlouvy, s výjimkou případů uvedených v odst. 1. a odst. 2. tohoto článku smlouvy, se pachtýř zavazuje zaplatit propachtovateli smluvní pokutu ve výši 10 % aktuálního ročního pachtovného, nejméně však [REDACTED], a to za každý jednotlivý případ porušení.
4. Vznikem povinnosti pachtýře zaplatit propachtovateli smluvní pokutu ani jejím zaplacením není dotčeno ani jinak omezeno právo propachtovatele na náhradu škody vzniklé porušením povinnosti, jejíž splnění je smluvní pokutou zajištěno, a to v plném rozsahu.
5. Smluvní pokuta je splatná nejpozději do 15 dnů ode dne jejího uplatnění.

VI.

Trvání pachtu

1. Propachtovatel touto smlouvou přenechává pachtýři a pachtýř od propachtovatele přebírá do dočasného úplatného užívání a požívání předmět pachtu uvedený v čl. I. odst. 1. této smlouvy o celkové výměře 62.404 m², a to na dobu určitou od 1. 1. 2022 **do 31. 12. 2026**.
2. Smluvní strany mohou v posledních 6 měsících trvání pachtu ujednat jeho prodloužení, maximálně však o 5 let, opakovaně až na dobu předpokládaného výkonu hornické činnosti nebo činnosti prováděné hornickým způsobem včetně následné sanace a rekultivace pozemku.
3. Pacht dle této smlouvy skončí:
 - a) uplynutím doby, na níž byl sjednán,
 - b) písemnou dohodou smluvních stran,

- c) písemnou výpovědí dle odst. 4. či odst. 5. tohoto článku smlouvy; výpovědní doba v takovém případě činí 3 měsíce a počíná běžet prvního dne kalendářního měsíce následujícího po měsíci, v němž byla výpověď doručena druhé smluvní straně.
4. Před uplynutím sjednané doby trvání pachtu lze tento skončit písemnou výpovědí ze strany propachtovatele v případě, že:
- a) pachtýř je v prodlení s úhradou pachtovného o dobu delší než 30 kalendářních dnů, a to i přes písemné upozornění propachtovatele,
 - b) pachtýř užívá předmět pachtu v rozporu s touto smlouvou, a to i přes písemnou výzvu propachtovatele k odstranění závadného stavu a zjednání nápravy,
 - c) pachtýř přenechal předmět pachtu nebo jeho část do užívání jinému bez předchozího písemného souhlasu propachtovatele,
 - d) pachtýř porušil jakoukoli ze svých povinností vyplývajících z této smlouvy a nezjednal nápravu, a to i přes předchozí písemné upozornění propachtovatele,
 - e) pachtýř na předmětu pachtu umístil jakékoli stavby bez předchozího písemného souhlasu propachtovatele,
 - f) pachtýř ztratil oprávnění k provozování činnosti, pro kterou si předmět pachtu propachtoval,
 - g) předmět pachtu přestal být využitelný pro sjednaný účel pachtu.
5. Před uplynutím sjednané doby trvání pachtu lze tento skončit písemnou výpovědí ze strany pachtýře v případě, že:
- a) pachtýř ztratil oprávnění k provozování činnosti, pro kterou si předmět pachtu propachtoval,
 - b) propachtovatel porušil své povinnosti vůči pachtýři vyplývající z této smlouvy, a to i přes písemné upozornění pachtýře,
 - c) předmět pachtu přestal být využitelný pro sjednaný účel pachtu.
6. Ke dni skončení pachtu je pachtýř povinen odevzdat propachtovateli předmět pachtu ve stavu odpovídajícím způsobu využití pro účely dle čl. II. této smlouvy a po sanaci a rekultivaci pozemku provedené na náklady pachtýře v souladu s příslušným rozhodnutím orgánu veřejné moci. Toto ujednání se netýká porostů, které se na předmětných pozemcích nachází. O předání a převzetí předmětu pachtu bude sepsán písemný protokol opatřený datem a podpisy oprávněných zástupců smluvních stran.

VII.

Criminal Compliance doložka

1. Smluvní strany níže svým podpisem stvrzují, že v průběhu vyjednávání o této smlouvě vždy jednaly a postupovaly čestně a transparentně a současně se zavazují, že takto budou jednat i při plnění této smlouvy a veškerých činnostech s ní souvisejících.
2. Smluvní strany se dále zavazují vždy jednat tak a přijmout taková opatření, aby nedošlo ke vzniku důvodného podezření na spáchání trestného činu či k samotnému jeho spáchání (včetně formy úcastenství), v důsledku tedy jednat tak, aby kterékoli ze smluvních stran nemohla být přičtena odpovědnost podle zákona č. 418/2011 Sb., o trestní odpovědnosti právnických osob a řízení proti nim, ve znění pozdějších předpisů, nebo nevznikla trestní

odpovědnost fyzických osob (včetně zaměstnanců) podle zákona č. 40/2009 Sb., trestní zákoník, ve znění pozdějších předpisů, případně aby nebylo zahájeno trestní stíhání proti jakékoliv ze smluvních stran včetně jejich zaměstnanců podle platných a účinných právních předpisů.

3. Propachtovatel za tímto účelem vytvořil tzv. Criminal Compliance Program Lesů České republiky, s.p. (viz www.lesy-cr.cz), a v jeho rámci přijal závazek vymezovat se proti jakémukoli protiprávnímu a neetickému jednání a nastavil postupy k prevenci a odhalování takového jednání.

VIII.

Závěrečná ujednání



1. Pokud není v této smlouvě ujednáno jinak, řídí se vztahy mezi smluvními stranami právním řádem České republiky, zejména občanským zákoníkem a právními předpisy souvisejícími.
2. Tuto smlouvu lze měnit či doplňovat pouze formou písemných dodatků podepsaných oběma smluvními stranami.
3. Pro platnost této smlouvy je v souladu se Statutem propachtovatele, zákonem č. 77/1997 Sb., o státním podniku, ve znění pozdějších předpisů (dále jen „zákon o státním podniku“), nutný souhlas Ministerstva zemědělství České republiky jako zakladatele propachtovatele (dále jen „zakladatel“), a to ve smyslu ustanovení § 17 odst. 2 zákona o státním podniku.
4. Zakladatel udělil propachtovateli dle zákona o státním podniku předchozí souhlas k nakládání s určeným majetkem prostřednictvím Statutu propachtovatele ze dne 1. 9. 2017, č. j. 47675/2017-MZE-13221, bod 6.5.3. Statutu.
5. Tato smlouva nabývá platnosti dnem jejího podpisu oběma smluvními stranami. Pokud tato smlouva podléhá povinnosti uveřejnění dle zákona č. 340/2015 Sb., o zvláštních podmínkách účinnosti některých smluv, uveřejňování těchto smluv a o registru smluv (zákon o registru smluv), ve znění pozdějších předpisů, nabývá účinnosti dnem jejího uveřejnění v souladu se zmíněným zákonem, nejdříve však dnem **1. 1. 2022**; smluvní strany pro tyto případy vyjadřují svůj souhlas s uveřejněním celého znění smlouvy včetně metadat, a to v rozsahu a způsobem stanoveným zákonem.
6. Tato smlouva je vyhotovena v počtu čtyř stejnopisů, z nichž po dvou vyhotoveních obdrží každá ze smluvních stran.
7. Smluvní strany prohlašují, že si tuto smlouvu před jejím podpisem přečetly, jejímu obsahu rozumí a bez výhrad s ním souhlasí. Smlouva je vyjádřením jejich pravé, skutečné, svobodné a vážné vůle, na důkaz čehož níže připojují, prosty omylu, své vlastnoruční podpisy.
8. Smluvní strany se dohodly, že tato smlouva ke dni své účinnosti v plném rozsahu nahrazuje Smlouvu o pachtu – pozemky v dobývacím prostoru č. 106 302/2016 ze dne 29. 8. 2016.
9. Nedílnou součástí této smlouvy jsou tyto přílohy:

Příloha č. 1: Rozhodnutí Krajského úřadu Moravskoslezského kraje, odboru životního prostředí a zemědělství, č. j.: MSK 42831/2009 ze dne 27. 3. 2009



- Příloha č. 2: Rozhodnutí Krajského úřadu Moravskoslezského kraje, odboru životního prostředí a zemědělství, č. j.: MSK 88274/2016 ze dne 4. 7. 2016
- Příloha č. 3: Přeevidování Obvodního báňského úřadu v Ostravě, zn.: 662/2002-415.3-Ing.Ny/MI ze dne 15. 2. 2002
- Příloha č. 4: Geometrický plán č. 1159-37/2014 ověřený [redacted] dne 19. 3. 2014
- Příloha č. 5: Mapa ploch dotčených hornickou činností zpracovaná [redacted] v měřítku 1 : 3 000
- Příloha č. 6: Rozhodnutí Severomoravského krajského národního výboru Ostrava, odboru dopravy, č. j.: Dopr: 151-838/66-Ku ze dne 21. 4. 1966
- Příloha č. 7: Rozhodnutí Severomoravského krajského národního výboru Ostrava, odboru výstavby a územního plánování, č. j.: VÚP/1451/86/1/333/Or ze dne 13. 11. 1986
- Příloha č. 8: Rozhodnutí Obvodního báňského úřadu v Ostravě, zn.: 8284/2003-68/Ing.Ny/Nb o povolení hornické činnosti ze dne 2. 12. 2003
- Příloha č. 9: Rozhodnutí Obvodního báňského úřadu pro území krajů Moravskoslezského a Olomouckého, č. j.: SBS 06996/2016/OBÚ-05/6 ze dne 15. 4. 2016
- Příloha č. 10: Oprávnění k hornické činnosti a činnosti prováděné hornickým způsobem vydané Obvodním báňským úřadem pro území krajů Moravskoslezského a Olomouckého, č. j.: SBS 48305/2020/OBÚ-05/3 ze dne 28. 12. 2020


V Hradci Králové, dne 21-04-2021

Propachtovatel:


Ing. Josef Vojáček
generální ředitel
Lesy České republiky, s.p.
V Ostravě, dne 4. 7. 2021

Pachtýř:


Ing. Radmila Zapletalová
jednatelka
KAMENOLOMY ČR s.r.o.
Ing. Ivan Brodský
jednatel
KAMENOLOMY ČR s.r.o.přezkoumal 



KRAJSKÝ ÚŘAD
MORAVSKOSLEZSKÝ KRAJ
Odbor životního prostředí a zemědělství
28. října 117, 702 18 Ostrava



Čj: MSK 42831/2009
Sp. zn.: ŽPZ/9609/2009/Maj
221.7 A20
Vyřizuje: [redacted]
Odbor: Odbor životního prostředí a zemědělství
Telefon: [redacted]
Fax: [redacted]
E-mail: [redacted]
Datum: 2009-03-27

Lesy České republiky, s.p., Hradec Králové, Přemyslova 1106, Hradec Králové 5 Lesní správa O. ústí	
Datum: 3. 4. 2009	PD: 117/2009/PJ
Jedinečné číslo jednací:	
Množství: [redacted]	Druh, v. příslušky:

Rozhodnutí

Toto rozhodnutí nabylo právní moci
dne 24. 4. 2009



- 24 -

Krajského úřadu Moravskosleszského kraje, odboru životního prostředí a zemědělství, ve věci žádosti právnické osoby společnosti Kamenolomy ČR s.r.o., se sídlem Polanecká 849, 721 08 Ostrava - Svinov, IČ 49 45 20 11, zastoupené na základě plné moci [redacted], o povolení dočasného odnětí pozemku plnění funkcí lesa podle § 13 odst. 1 zákona č. 289/1995 Sb., o lesích a o změně a doplnění některých zákonů (lesní zákon), ve znění pozdějších předpisů, pro další hornickou činnost v kamenolomu Bohučovice ve stanoveném dobývacím prostoru Bohučovice, evidenční číslo 7/02999.

Výroková část

Krajský úřad Moravskosleszského kraje, odbor životního prostředí a zemědělství (dále jen „krajský úřad“), jako věcně a místně příslušný správní úřad podle § 29 odst. 1 zákona č. 129/2000 Sb., o krajích (krajské zřízení), ve znění pozdějších předpisů, a podle § 48a odst. 1 písm. b) zákona č. 289/1995 Sb., o lesích a o změně a doplnění některých zákonů (lesní zákon), ve znění pozdějších předpisů, po provedení správního řízení podle zákona č. 500/2004 Sb., správní řád, ve znění pozdějších předpisů (dále jen „správní řád“), rozhodl takto:

Právnické osobě, společnosti Kamenolomy ČR s.r.o., se sídlem Polanecká 849, 721 08 Ostrava - Svinov, IČ 49 45 20 11 (účastník řízení dle § 27 odst. 1 správního řádu, dále jen „žadatel“), zastoupené na základě plné moci [redacted] se

- podle § 13 odst. 1 lesního zákona povoluje dočasné odnětí pozemků plnění funkcí lesa pro další hornickou činnost v kamenolomu Bohučovice ve stanoveném dobývacím prostoru Bohučovice, evidenční číslo 7/02999 v následujícím rozsahu:

Katastrální území	Parcelní číslo		Plocha odnětí v m ²	Vlastník pozemku (účastník řízení dle § 27 odst. 1 správního řádu)
	dle KN	dle GP	Dočasné	
Hradec nad Moravicí	1935/1 č.	1935/34	17 189	ČR - Lesy České republiky, s.p., Přemyslova 1106/19, 501 68 Hradec Králové
CELKEM:			17 189	

č. - část parcely je vymezena ve fotokopii geometrického plánu č. 923-55/2008 ze dne 3. 10. 2008

Dočasné odnětí se povoluje na období 20 – ti let od nabytí právní moci tohoto rozhodnutí

2. podle § 17 odst. 1 lesního zákona se stanovuje poplatek za dočasné odnětí pozemku plnění funkcí lesa takto:
- | | |
|--|--|
| do 31.12.2009 | |
| od 1.1.2010 - do 31.12.2028 každoročně | |
| od 1.1.2029 - do 30.4.2029..... | |
| poplatek za odnětí celkem | |

Podle § 17 odst. 4 lesního zákona z poplatku připadá 40% () Obci Hradec nad Moravicí a 60 % () Státnímu fondu životního prostředí.

Poplatek platí žadatel a je podle § 18 odst. 1 lesního zákona splatný každoročně ve výše stanovené hodnotě, a to vždy nejpozději do konce kalendářního roku v němž odnětí trvá, a to na účet Celního úřadu Ostrava, číslo účtu 8758-97729761/0710.

Podle § 18 odst. 3 lesního zákona, nebude-li poplatek za odnětí zaplacen v plné výši nejpozději v den jeho splatnosti, je žadatel povinen zaplatit za každý den prodlení penále ve výši 0,1 % z nezaplacené částky, a to počínaje dnem následujícím po dni splatnosti až do dne zaplacení včetně.

Odůvodnění

Rozhodnutí o odnětí pozemků plnění funkcí lesa je výjimkou ze zákazu využívat tyto pozemky k jiným účelům (§ 13 odst. 1 lesního zákona). Podáním ze dne 9. 3. 2009 navrhl žadatel vydání rozhodnutí podle § 16 odst. 1 lesního zákona a doložil je souhlasem vlastníka pozemku. Žádost o odnětí byla doložena náležitostmi podle vyhlášky č. 77/1996 Sb., o náležitostech žádosti o odnětí nebo omezení a podrobnostech o ochraně pozemků určených k plnění funkcí lesa. Rozhodnutí o rozšíření dobývacího prostoru vydal Severomoravský krajský národní výbor, odbor výstavby a územního plánování dne 13. 11. 1986 pod č.j. VUP/1451/86/1/333/Or, hornická činnost byla žadateli povolena rozhodnutím Obvodního báňského úřadu Ostrava pod č.j. 8284/2003-68/Ing.Ny/Nb ze dne 2. 12. 2003.

Krajský úřad dopisem ze dne 11. 3. 2009 oznámil účastníkům řízení zahájení řízení a dal jim možnost podle § 36 odst. 3 správního řádu vyjádřit se před vydáním rozhodnutí k jeho podkladům. Této možnosti žádný z účastníků řízení nevyužil.


Platnost rozhodnutí o dočasném odnětí zaniká podle § 16 odst. 5 písm. a) lesního zákona uplynutím dvou let od nabytí právní moci rozhodnutí, nebude-li do této doby započato s využíváním pozemků k účelům, pro něž bylo rozhodnutí vydáno. Pozemek se vrací po zániku platnosti rozhodnutí mezi pozemky určené k plnění funkcí lesa. Vlastník pozemku je povinen tuto skutečnost oznámit orgánu státní správy lesů, který rozhodnutí vydal.

Poplatek za odnětí byl stanoven podle přílohy k lesnímu zákonu s použitím průměrné ceny dřeva stanovené Ministerstvem zemědělství pro rok 2009 ve výši Kč/m³.

Poučení


Proti tomuto rozhodnutí se lze odvolat k Ministerstvu zemědělství podáním učiněným u zdejšího krajského úřadu, a to ve lhůtě 15 dnů ode dne jeho doručení (§ 83 odst. 1 správního řádu). V odvolání se uvede, v jakém rozsahu se rozhodnutí napadá a dále namítaný rozpor s právními předpisy nebo nesprávnost rozhodnutí

nebo řízení. Odvolání se podává v počtu 2 stejnopisů. Podané odvolání má v souladu s § 85 odst. 1 správního řádu odkladný účinek. Odvolání jen proti odůvodnění rozhodnutí je nepřipustné.



vedoucí oddělení
hodnocení vlivů na životní prostředí a lesního hospodářství

Za správnost vyhotovení:




Rozdělovník

Účastníci řízení dle § 27 odst. 1 správního řádu:

- [redacted]
(v plné moci společnosti Kamenolomy ČR s.r.o.)
- Lesy České republiky, s.p., Přemyslova 1106/19, 501 68 Hradec Králové, z pověření zastoupené [redacted] Lesním správcem Lesní správy Opava, Stará silnice 4, 746 01 Opava

Na vědomí (po nabytí právní moci):

- Kamenolomy ČR s.r.o., Polanecká 849, 721 08 Ostrava – Svinov
- Celní úřad Ostrava, Vítkovická 1, 700 39 Ostrava
- Magistrát města Opavy, odbor životního prostředí, Horní náměstí 69, 746 26 Opava



Čj: MSK 88274/2016
Sp. zn.: ŽPZ/12862/2016/Bez
221.7 A20
Vyřizuje: [redacted]
Odbor: Odbor životního prostředí a zemědělství
Telefon: [redacted]
Fax: [redacted]
E-mail: [redacted]
Datum: 2016 07 01



Toto rozhodnutí nabylo právní
dne 27. 7. 2016

- 23 -

Rozhodnutí

Krajský úřad Moravskoslezského kraje, odbor životního prostředí a zemědělství (dále jen „krajský úřad“), jako věcně a místně příslušný správní orgán, a to orgán státní správy lesů, podle § 29 odst. 1 a § 67 odst. 1 písm. g) zákona č. 129/2000 Sb., o krajích (krajské zřízení), ve znění pozdějších předpisů, podle § 48a odst. 1 písm. b) zákona č. 289/1995 Sb., o lesích a o změně a doplnění některých zákonů (lesní zákon), ve znění pozdějších předpisů (dále jen „lesní zákon“), a podle § 11 odst. 1 písm. b) zákona č. 500/2004 Sb., správní řád, ve znění pozdějších předpisů (dále jen „správní řád“), **ve správním řízení o žádosti** doručené dne 3. 5. 2016 právnickou osobou **KAMENOLOMY ČR s.r.o.**, IČO 49452011, se sídlem Polanecká č. p. 849, 721 08 Ostrava - Svinov, (dále též jen „žadatel“), zastoupeným na základě plné moci, respektive pověření ze dne 26. 5. 2014 zaměstnancem RNDr. Petrem Reclíkem, narozeným dne 19. 8. 1956, místem trvalého pobytu Ovocná 19, 746 01 Opava, **o dočasné odnětí pozemků plnění funkcí lesa, a to pro záměr „Kamenolom Bohučovice – deponie skryvkového materiálu“**, kterým bude dotčen následující pozemek určený k plnění funkcí lesa, respektive jeho část, **rozhodl takto:**

- I. Podle § 13 odst. 1, § 15 a 16 lesního zákona pro předmětný záměr žadatele dočasně na dobu dvaceti let ode dne nabytí právní moci tohoto rozhodnutí se odnímá plnění funkcí lesa následující část pozemku určeného k plnění funkcí lesa:**

Katastrální území	Parcelní číslo	Výměra v m ²	Dotčená plocha v m ²	Druh pozemku	Vlastník pozemku
Hradec nad Moravicí	1935/1 (část dle geometrického plánu 1935/36)	1.252.945	45.215	lesní pozemek	Česká republika, Lesy České republiky, s.p., IČO 42196451, se sídlem Přemyslova 1106/19, 500 08 Hradec Králové – Nový Hradec Králové.

Přílohou a nedílnou součástí tohoto rozhodnutí je kopie geometrického plánu č. 1159-37/2014 pro rozdělení pozemku s vyznačením předmětné části dotčeného pozemku, vyhotoveného Mojmírem Staněm, IČO 72998253, se sídlem Mírová 172, 747 61 Raduň, a úředně ověřeného Katastrálním úřadem



Zavedli jsme systém environmentálního řízení a auditu



pro Moravskoslezský kraj, Katastrálním pracovištěm Opava, dne 25. 3. 2014; tedy jeden list A3 co by příloha tohoto rozhodnutí.

II. Podle § 16 odst. 2 písm. c) a d) lesního zákona se schvaluje plán rekultivace části pozemku určeného k plnění funkcí lesa dočasně odňaté plnění funkcí lesa podle předchozího výroku tohoto rozhodnutí, a to plán rekultivace sestávající se z následujících částí, které jsou přílohou tohoto rozhodnutí:

- a) technická část plánu rekultivace zpracovaná žadatelem v rámci „Změny plánu otvírky, přípravy a dobývání výhradního ložiska Bohučovice – Vnější výsypka – Dobývací prostor Bohučovice“ v prosinci 2015 jako bod 2 na stranách 21 a 22; tedy dvě strany jednoho listu co by přílohy tohoto rozhodnutí,
- b) biologická část plánu rekultivace zpracovaná znalcem [REDAKCE] v rámci „Znaleckého posudku č. 3415 – 31/2016 – Komplexní výpočet náhrad škod na produkčních funkcích lesa pro stavbu „Kamenolom Bohučovice – deponie skryvkového materiálu“ ze dne 26. 4. 2016 jako bod 2.4. na straně 17; tedy jedna strana jednoho listu co by přílohy tohoto rozhodnutí,
- c) časový postup rekultivace zpracovaný žadatelem v rámci „Souhrnného plánu sanace a rekultivace - Kamenolom Bohučovice“ v prosinci 2015 jako bod 3.7 na straně 10; tedy jedna strana jednoho listu co by přílohy tohoto rozhodnutí,
- d) prostorový postup a mapové podklady rekultivace zpracované žadatelem v rámci „Změny plánu otvírky, přípravy a dobývání výhradního ložiska Bohučovice – Vnější výsypka – Dobývací prostor Bohučovice“ v prosinci 2015 jako Mapa sanace a rekultivace a Sanační řezy s určením pracovních horizontů; tedy dva mapové listy A3 co by přílohy tohoto rozhodnutí.

III. Podle § 17 odst. 1 lesního zákona se stanoví výše poplatku, který je žadatel povinen zaplatit za dočasné odnětí pozemků plnění funkcí lesa povolené podle výroku I tohoto rozhodnutí, takto:

Roční výše tohoto poplatku činí [REDAKCE] a jedna dvanáctina této roční částky poplatku za každý, i započatý měsíc činí [REDAKCE]

Poplatek se platí na účet Celního úřadu pro Moravskoslezský kraj, číslo účtu 8758-97729761/0710, s variabilním symbolem, kterým je identifikační číslo žadatele.

Účastníci řízení podle § 27 odst. 1 písm. a) správního řádu:

- a) žadatel KAMENOLOMY ČR s.r.o., IČO 49452011, se sídlem Polanecká č. p. 849, 721 08 Ostrava - Svinov, zastoupený na základě plné moci, respektive pověření ze dne 26. 5. 2014 zaměstnancem RNDr. Petrem Reclíkem, narozeným dne 19. 8. 1956, místem trvalého pobytu Ovocná 19, 746 01 Opava,
- b) vlastník záměrem dotčeného pozemku určeného k plnění funkcí lesa Česká republika, Lesy České republiky, s.p., IČO 42196451, se sídlem Přemyslova 1106/19, 500 08 Hradec Králové – Nový Hradec Králové.



Odůvodnění

Správní řízení ve věci bylo zahájeno v souladu s § 44 odst. 1 správního řádu dne 3. 5. 2016 doručením krajskému úřadu žádosti žadatele nazvané „*Žádost o dočasné odnětí pozemků plnění funkcí lesa v dobývacím prostoru Bohučovice*“. Předmětem žádosti žadatele je dočasné odnětí pozemků určených k plnění funkcí lesa pro záměr „Kamenolom Bohučovice – deponie skrývkového materiálu“. Žadatelem je navrhováno dočasné odnětí části pozemku určeného k plnění funkcí lesa parc. č. 1935/1 v katastrálním území Hradec nad Moravicí v rozsahu 45.215 m², označeném v předloženém geometrickém plánu jako parc. č. 1935/36, pro vybudování vnější výsypky v jižní části stávajícího dobývacího prostoru Bohučovice pro ukládání technologicky nezpracovatelné suroviny v souladu s rozhodnutím Obvodního báňského úřadu pro území krajů Moravskoslezského a Olomouckého č. j. SBS 06996/2016/OBÚ-05/6 ze dne 15. 4. 2016. Po ukončení těžby bude provedena zpětná lesnická rekultivace. Dočasné odnětí pozemků určených k plnění funkcí lesa je požadováno na dobu 20 let. Předmětný lesní pozemek je ve vlastnictví státu a s právem hospodaření subjektu Lesy České republiky, s.p., jak je uvedeno ve výrokové části tohoto rozhodnutí.

Písemností č. j. MSK 65919/2016 ze dne 17. 5. 2016 krajský úřad v souladu s § 47 odst. 1 správního řádu vyrozuměl všechny jemu známé účastníky řízení, tj. žadatele a vlastníka pozemku, o zahájení řízení v předmětné věci a ve smyslu § 36 odst. 3 správního řádu jim dal možnost vyjádřit se před vydáním rozhodnutí ve věci k jeho podkladům. Této možnosti žádny z účastníků řízení nevyužil.

Podáním ze dne 29. 6. 2016 žadatel upřesnil, že ze dvou předložených návrhů biologické části plánu rekultivace je relevantní ta, která byla zpracována znalcem [redacted] v rámci předloženého znaleckého posudku. Krajský úřad nerozesílal další písemnost, kterou by účastníky řízení ve smyslu § 36 odst. 3 správního řádu znovu upozorňoval na možnost vyjádřit se před vydáním rozhodnutí ve věci k jeho podkladům, neboť toto posledně zmíněné podání žadatele nebylo při vydání tohoto rozhodnutí z dále uvedených důvodů významné, když řešení v předloženém souhrnném plánu sanace a rekultivace bylo zjevně zastaralé, a vlastník záměrem dotčeného pozemku měl v řízení možnost vyjádřit se k oběma předloženým návrhům biologické části plánu rekultivace, přičemž tak neučinil.

K žádosti byly doloženy tyto podklady:

- a) kopie plné moci udělené žadatelem jeho zaměstnanci, jak je popsáno ve výrokové části tohoto rozhodnutí, k zastupování ve správních řízeních, včetně předmětného odnětí,
- b) výpis z katastru nemovitostí k předmětnému pozemku, část listu vlastnictví 1156 ze dne 10. 8. 2015 Katastrálního úřadu pro Moravskoslezský kraj, Katastrální pracoviště Opava,
- c) geometrický plán č. 1159-37/2014 pro rozdělení pozemku s vyznačením předmětné části dotčeného pozemku, vyhotovený Mojmiřem Staněm, IČO 72998253, se sídlem Mírová 172, 747 61 Raduň, a úředně ověřený Katastrálním úřadem pro Moravskoslezský kraj, Katastrálním pracovištěm Opava, dne 25. 3. 2014,
- d) kopie souhlasného vyjádření vlastníka záměrem dotčeného pozemku, a to subjektu Lesy České republiky, s.p., Lesní správy Opava ze dne 27. 9. 2002 „*k plánu sanace i rekultivace území dotčeného těžbou na pozemcích v k.ú. Hradec nad Moravicí s právem hospodařit pro Lesy České republiky s.p.*“, a Krajského ředitelství Frýdek-Místek ze dne 28. 8. 2014 k předmětnému dočasnému odnětí pozemků plnění funkcí lesa,



- e) „Znalecký posudek č. 3415 – 31/2016 – Komplexní výpočet náhrad škod na produkčních funkcích lesa pro stavbu „Kamenolom Bohučovice – deponie skrývkového materiálu““ ze dne 26. 4. 2016 zpracovaný [REDACTED]
- f) kopie rozhodnutí Obvodního báňského úřadu pro území krajů Moravskoslezského a Olomouckého č. j. SBS 06996/2016/OBÚ-05/6 ze dne 15. 4. 2016, s doložkou ze dne 3. 5. 2016 o nabytí právní moci dne 22. 4. 2016, kterým byla povolena hornická činnost ve vztahu k vybudování předmětné vnější výsypky v jižní části dobývacího prostoru Bohučovice,
- g) „Souhrnný plán sanace a rekultivace - Kamenolom Bohučovice“ zpracovaný žadatelem v prosinci 2015, včetně „Změny plánu otvírky, přípravy a dobývání výhradního ložiska Bohučovice – Vnější výsypka – Dobývací prostor Bohučovice“ zpracované rovněž žadatelem v prosinci 2015,
- h) kopie výpisu z obchodního rejstříku, vedeného Krajským soudem v Ostravě, o žadateli ze dne 15. 1. 2016.

Žadatel dále doložil kopii rozhodnutí Ministerstva zemědělství č. j. 23 923/2003-5040/685 ze dne 26. 8. 2003, s vyznačenou doložkou o nabytí právní moci dne 19. 9. 2003, o souhlasu s plánem sanace i rekultivace území dotčeného těžbou v rámci plánu otvírky, přípravy a dobývání výhradního ložiska Bohučovice, týkajícího se mimo jiné také části lesního pozemku parc. č. 1935/1 v katastrálním území Hradec nad Moravicí. Žadatel předložil také kopii rozhodnutí Severomoravského krajského národního výboru Ostrava a Českého báňského úřadu v Praze č. j. VÚP/1451/86/1/333/Or ze dne 13. 11. 1986 o změně – rozšíření dobývacího prostoru Bohučovice, které plně nahradilo předchozí rozhodnutí o stanovení dobývacího prostoru Bohučovice pro stavební kámen - drobu.

Krajský úřad po seznámení se s těmito podklady zjistil, že obsahují všechny nezbytné náležitosti žádosti o odnětí pozemků určených k plnění funkcí lesa podle § 1 vyhlášky č. 77/1996 Sb., o náležitostech žádosti o odnětí nebo omezení a podrobnostech o ochraně pozemků určených k plnění funkcí lesa.

Podle § 48a odst. 1 písm. b) lesního zákona rozhoduje o odnětí lesních pozemků plnění funkcí lesa nebo o omezení jejich využívání pro plnění funkcí lesa o výměře 1 ha a více a o výši poplatků za odnětí krajský úřad.

Vzhledem k tomu, že se jedná o zásah do zájmů ochrany pozemků určených k plnění funkcí lesa, posoudil krajský úřad záměr ve vztahu k funkcím lesa a konstatuje následující.

Předpoklady ve smyslu ustanovení § 14 odst. 1 lesního zákona jsou splněny tím, že jde o pravomocným rozhodnutím již schválený dobývací prostor pro těžbu stavebního kamene – droby a k této záležitosti se už dříve vyjadřoval také orgán státní správy lesů, konkrétně Ministerstvo zemědělství, viz například doložené jeho souhlasné rozhodnutí ze dne 26. 8. 2003. Podle předložených podkladů předmětný záměr nikterak nevybočuje ze stanoveného dobývacího prostoru, kdy v rámci hornické činnosti v tomto prostoru je nezbytná i předmětná vnější výsypka na dotčené části lesního pozemku, jak vyplývá také z předloženého rozhodnutí Obvodního báňského úřadu pro území krajů Moravskoslezského a Olomouckého ze dne 15. 4. 2016. Předmětné odnětí pozemků určených k plnění funkcí lesa je navrhováno pouze jako dočasné, respektive na dobu nezbytnou pro záměr žadatele včetně doby potřebné pro obnovení využití této části pozemku k plnění funkcí lesa jejím zalesněním.

Veřejné zájmy chráněné lesním zákonem vyplývají především z ustanovení jeho § 1, podle kterého je účelem tohoto zákona stanovit předpoklady pro zachování lesa, péči o les a obnovu lesa jako národního bohatství, tvořícího nenahraditelnou složku životního prostředí, pro plnění všech jeho funkcí a pro podporu trvale udržitelného hospodaření v něm. Předmětný záměr má být realizován v zájmu činností podle zákona č. 44/1988 Sb., o ochraně a využití nerostného bohatství (horní zákon), ve znění pozdějších předpisů, a zákona č. 61/1988 Sb., o hornické činnosti, výbušninách a o státní báňské správě, ve znění pozdějších předpisů, dopady tohoto záměru na veřejné zájmy podle lesního zákona jsou v rámci možností minimalizovány alespoň dočasností tohoto záměru a souvisejícím zalesněním dotčeného pozemku v předmětné části a následným navazujícím úplným obnovením plnění funkcí lesa této části dotčeného pozemku. Lze proto souhrnně konstatovat, že zájem na hornické činnosti ve stanoveném dobývacím prostoru převážil nad veřejným zájmem na ochraně lesa a podpoře trvale udržitelného hospodaření v něm, přičemž funkce lesa budou ovlivněny pouze po nezbytnou dobu.

Žadatel podal předmětnou žádost o odnětí pozemků plnění funkcí lesa, kdy žádá o dočasné odnětí na dobu 20 let. Jelikož k odnětí pozemků nemůže dojít se zpětnou účinností, je nastaven začátek období předmětného odnětí dnem nabytí právní moci tohoto rozhodnutí. Konec období předmětného odnětí je nastaven, jak bylo žádáno, na dobu 20 let ode dne právní moci tohoto rozhodnutí.

Podle ustanovení § 16 odst. 2 písm. d) lesního zákona obsahuje rozhodnutí o odnětí pozemků plnění funkcí lesa také způsob a termín opětovného zalesnění pozemku, pokud bude po ukončení použití pro jiné účely pozemek vrácen plnění funkcí lesa. Jelikož toto je řešeno plánem rekultivace, rozhodl o opětovném zalesnění předmětné části dotčeného lesního pozemku krajský úřad tímto rozhodnutím v rámci schválení návrhu plánu rekultivace.

Pokud jde o plán rekultivace, žadatelem předložený návrh v zásadě odpovídá obsahovým požadavkům dle ustanovení § 2 vyhlášky č. 77/1996 Sb., o náležitostech žádosti o odnětí nebo omezení a podrobnostech o ochraně pozemků určených k plnění funkcí lesa, byť tento plán nebyl krajskému úřadu předložen v jedné ucelené podobě, nýbrž v podobě tří souhrnných dokumentů, jak je zmíněno ve výrokové části tohoto rozhodnutí v rámci schválení jednotlivých částí tohoto plánu. Protože předložená biologická část plánu rekultivace v rámci souhrnného plánu sanace a rekultivace byla zjevně zastaralá, když byla zpracována s odkazem na již neplatné právní předpisy, a to vyhlášku č. 248/1993 Sb. a vyhlášku č. 82/1996 Sb., vyšel krajský úřad při schvalování biologické části plánu rekultivace z té, která byla předložena v rámci doloženého aktuálnějšího znaleckého posudku. Schválené části plánu rekultivace krajský úřad učinil pro přehlednost přílohami tohoto rozhodnutí.

Podle ustanovení § 16 odst. 2 písm. e) lesního zákona obsahuje rozhodnutí o odnětí pozemků plnění funkcí lesa nebo o omezení využívání pozemků pro plnění funkcí lesa také při odnětí u rozsáhlejšího záměru lhůty postupného odlesnění odňatých ploch tak, aby tyto plochy byly využity k plnění funkcí lesa až do doby jejich skutečného použití pro jiné účely. V předmětné věci je ze žádosti žadatele zřejmé, že nezamýšlí postupnou realizaci svého záměru a záměr, jak je navržen, aby splnil svůj účel, má být realizován jednorázově. Krajský úřad tedy tímto rozhodnutím nestanovil postupné odlesňování odnímaných ploch.

Krajskému úřadu v době vydání tohoto rozhodnutí nebylo známo nic, co by odůvodňovalo stanovení dalších podmínek, které by byly uvedeny ve vyjádření příslušných orgánů státní správy, nebo podmínek, které by byly nutné v zájmu ochrany pozemků určených k plnění funkcí lesa, lesních porostů nebo zařízení sloužících hospodaření v lese.



Podle § 17 odst. 1 lesního zákona žadatel, jemuž bylo povoleno trvalé nebo dočasné odnětí pozemků plnění funkcí lesa, je povinen zaplatit poplatek za toto odnětí. Výši tohoto poplatku stanoví podle přílohy k lesnímu zákonu orgán státní správy lesů, v tomto případě krajský úřad, již v takovém rozhodnutí o odnětí.

Při výpočtu poplatku za dočasné odnětí lesních pozemků se vychází z průměrné roční potenciální produkce lesů v České republice, která je dlouhodobě neměnná a dosahuje výše 6,3 m³/ha. Dále se vychází z průměrné ceny dřeva na odvozním místě v Kč za m³, která se stanoví z dosažených realizačních cen po odečtení nákladů na výrobu a přiblížení na odvozní místo a vyhláší ji každoročně Ministerstvo zemědělství dle § 49 odst. 3 písm. f) lesního zákona, kdy pro rok 2016 je stanovena ve výši [REDAKCE] Kč/m³. Vychází se rovněž z faktoru ekologické váhy lesa, v předmětné věci je tento faktor 1,4 pro les hospodářský. Tyto uvedené hodnoty se násobí, tj. [REDAKCE] a výsledek je roční výši poplatku za odnětí za 1 ha ve výši [REDAKCE] č. Při výměře dočasným odnětím dotčené části lesního pozemku v hektarech, tj. 4,5215 ha, činí roční výše poplatku celkem [REDAKCE] vypočteno [REDAKCE]. Podle § 18 odst. 1 věty třetí lesního zákona platí, že v případě, že se odnětí uskuteční nebo bude ukončeno v průběhu kalendářního roku, stanoví se poplatek ve výši jedné dvanáctiny roční částky poplatku za každý, i započatý měsíc, tj. [REDAKCE].

Přímo z ustanovení § 18 odst. 1 lesního zákona vyplývá, a nerozhoduje se tedy o tom tímto rozhodnutím, že poplatek za dočasné odnětí je splatný každoročně ve stanovené výši, a to vždy nejpozději do konce kalendářního roku, v němž odnětí trvá. V případě, že se odnětí uskuteční v průběhu kalendářního roku, zaplatí se poplatek za každý, i započatý měsíc, ve výši jedné dvanáctiny roční částky poplatku.

Podle § 17 odst. 4 lesního zákona z poplatku připadá 40 % obci, v jejímž katastrálním území došlo k odnětí, a 60 % Státnímu fondu životního prostředí České republiky.

Podle § 18 odst. 3 lesního zákona, nebude-li poplatek za odnětí zaplacen v plné výši nejpozději v den jeho splatnosti, je žadatel povinen zaplatit za každý den prodlení penále ve výši 0,1 % z nezaplacené částky, a to počínaje dnem následujícím po dni splatnosti až do dne zaplacení včetně.

Pro úplnost krajský úřad upozorňuje na ustanovení § 16 odst. 3 lesního zákona, podle něhož *„jestliže k dalšímu využití lesních pozemků odňatých plnění funkcí lesa nebo lesních pozemků, jejichž plnění funkcí lesa je omezeno, je třeba stavební povolení nebo jiné rozhodnutí podle zvláštních předpisů, nesmí být započato s jejich odlesňováním dříve, než toto rozhodnutí nabude právní moci“*.

S ohledem na vše uvedené krajský úřad rozhodl tak, jak je uvedeno ve výrokové části tohoto rozhodnutí.



Poučení

Proti tomuto rozhodnutí lze podat odvolání podle § 81 a následujících správního řádu. Odvolání se podává k Ministerstvu zemědělství podáním učiněným u zdejšího krajského úřadu, a to ve lhůtě dle § 83 odst. 1 správního řádu, tedy do 15 dnů ode dne doručení tohoto rozhodnutí. Odvolání musí mít náležitosti uvedené v § 37 odst. 2 správního řádu a musí obsahovat údaje o tom, proti kterému rozhodnutí směřuje, v jakém rozsahu ho napadá a v čem je spatřován rozpor s právními předpisy nebo nesprávnost rozhodnutí nebo řízení, jež mu předcházelo. Odvolání se podává v počtu 3 stejnopisů. Včas podané a přípustné odvolání proti rozhodnutí má podle § 85 odst. 1 správního řádu odkladný účinek. Odvolání jen proti odůvodnění rozhodnutí je nepřipustné.

vedoucí oddělení
hodnocení vlivů na životní prostředí a lesního hospodá

za správnost vyhotovení:

Příloha

6x dle výrokové části tohoto rozhodnutí.

Rozdělovník

1. Účastníci řízení podle § 27 odst. 1 písm. a) správního řádu:

- a) žadatel KAMENOLOMY ČR s.r.o., IČO 49452011, se sídlem Polanecká č. p. 849, 721 08 Ostrava - Svinov, zastoupený na základě plné moci, respektive pověření ze dne 26. 5. 2014 zaměstnancem RNDr. Petrem Reclíkem, narozeným dne 19. 8. 1956, místem trvalého pobytu Ovocná 19, 746 01 Opava,
- b) vlastník záměrem dotčeného pozemku určeného k plnění funkcí lesa Česká republika, Lesy České republiky, s.p., IČO 42196451, se sídlem Přemyslova 1106/19, 500 08 Hradec Králové – Nový Hradec Králové.

2. Na vědomí (po nabytí právní moci):

- a) Magistrát města Opavy, odbor životního prostředí, se sídlem Horní náměstí 69, 746 26 Opava,
- b) Celní úřad pro Moravskoslezský kraj, se sídlem nám. Svatopluka Čecha 547/8, 702 00 Ostrava - Přívoz.



OBVODNÍ BÁŇSKÝ ÚŘAD V OSTRAVĚ

VELESLAVÍNOVA 18, P.O. BOX 103, 728 03 OSTRAVA I

KAMENOLOMY ČR S.R.O.	
POLANECKÁ 849, 721 08 OSTRAVA-SVINOV	
DOŠLO 14	20-02-2002
K. V. P. 1701	[REDACTED]
SW. 11.001	

KAMENOLOMY ČR s.r.o. Polanecká 849 721 08 Ostrava-Svinov
--

Váš dopis značky/ze dne

15.1.2002

19/2002

vč:

Naše značka

662/2002-415.3-Ing.Ny/MI

Vyřizuje/linka

[REDACTED]

V Ostravě

15.2.2002

Převidování BP Bohučovice, ev.č. 7/0299

Obvodní báňský úřad v Ostravě na základě výpisu z obchodního rejstříku, vedeného Krajským soudem v Ostravě, odd. C, vložka 24982 ze dne 23.1.2002, usnesení Krajského soudu v Brně, odd. C, vložka 12 836, které nabylo právní moci dne 5.1.2002 a na základě oznámení změn ze dne 24.1.2002

bere na vědomí

změnu názvu a sídla téže společnosti (stejně IČO : 49452011), a to z :

- GOS – Granit Ořechov s.r.o. se sídlem Ořechov, č.p. 77, PSČ 594 52 na :
- Kamenolomy ČR s.r.o.
Polanecká č.p. 849, Ostrava-Svinov, PSČ 721 08.

Práva a povinnosti vyplývající z platných horních předpisů tímto přechází na nový právní subjekt, tj. organizaci Kamenolomy ČR s.r.o.

Organizace KAMENOLOMY ČR s.r.o. předložila oprávnění k hornické činnosti a k činnosti prováděné hornickým způsobem, vydané OBÚ v Brně pod č.j. 08-0435/2002-415.2 (poř.č. 1099).

[REDACTED]

předseda Obvodního báňského úřadu v Ostravě

Co :

- ČBÚ v Praze – evidence DP

VYSVĚTLIVKY:

-  hranice DP = hranice CHLÚ
-  stěna stávajícího I. těžebního řezu
-  stěna stávajícího II. těžebního řezu
-  stěna stávajícího III. těžebního řezu
-  stěna stávajícího IV. těžebního řezu
-  stěna stávajícího V. těžebního řezu
-  stěna stávajícího VI. těžebního řezu
-  hranice parcel KN
-  plocha pachtu (p.p.č. 1935/35)
-  plocha pachtu (p.p.č. 1935/36)



KAMENOLOMY ČR s.r.o.
Hlavní důlní měřič
osvědčení č.j. 743/2009

KAMENOLOMY ČR s.r.o.			
KAMENOLOM BOHUŠOVICE – DP BOHUŠOVICE			
MAPA PLOCH DOTČENÝCH HORNICKOU ČINNOSTÍ			
SMLOUVA O PACHTU			
(NA PODKLADU DIGITÁLNÍ KATASTRÁLNÍ MAPY)			
kat.území	Hradec nad Moravicí	mříčka	1:3000
kraj	Moravskoslezský	datum	06/2016
zpracoval			

SEVEROMORAVSKÝ KRAJ Ostrava	
Dne: 25. IV. 1966	
C. j.: 6882	Pril.: _____

Ostrava 21. dubna 1966.

Čj. Dopř: 151-838/66-Ku
Vyřizuje: [redacted]

R o z h o d n u t í
o stanovení dobývacího prostoru.

Ústřední hospodářský orgán odbor dopravy Severomoravského krajského národního výboru v Ostravě ve smyslu § 21 zák. č. 41/1957 Sb, po dohodě s Ústředním báňským úřadem v Praze a podle výsledku místního šetření dne 8. září 1964 v Bohučovicích, podle dožádání těžebního podniku

s t a n o v u j e

pro ložisko droby tento dobývací prostor:

1. Těžební organizace: Silnice n.p. Ostrava, Mojmírova 5, Ostrava 2
2. Název dobývacího prostoru: Bohučovice, okres Opava, kraj Severomorav.
3. Plošný obsah dobývacího prostoru: 160.312,5 m²
4. Hranice dobývacího prostoru:

Na povrchu jsou tvořeny stranami nepravidelného mnohoúhelníka s vrcholy určenými platným souřadnicovým systémem:


bod číslo	X	Y
1	+ 1 096 972,90	+ 496 954,10
2	+ 1 096 688,80	+ 496 893,30
3	+ 1 096 573,60	+ 496 941,00
4	+ 1 096 452,80	+ 497 090,60
5	+ 1 096 467,30	+ 497 144,90
6	+ 1 096 512,30	+ 497 149,30
7	+ 1 096 564,60	+ 497 284,10
8	+ 1 096 679,50	+ 497 272,60
9	+ 1 096 695,40	+ 497 244,30
10	+ 1 096 814,50	+ 497 301,30
11	+ 1 096 834,60	+ 497 316,80
12	+ 1 096 941,40	+ 497 158,10
13	+ 1 096 878,50	+ 497 273,20

Souřadnice byly stanoveny odsunutím od pomocného tužkového zákresu čtvercové sítě JTSK v katastrálních mapách. Odsunuté souřadnice jsou proto přibližné a lze předpokládat přesnost $\pm 5,0$ m. Prostorové hranice DP pod povrchem jsou určeny svislými rovinami proloženými povrchovými hranicemi.

5. Dobývací prostor se rozkládá v kat.území obce Bohučovice, okres Opava, kraj Severomoravský.
6. Dobývací prostor se stanoví pro dobývání ložiska droby s polohami břidlic a slepenců k účelům výstavby silnic. V dobývacím prostoru byla zjištěna průmyslově dobytelná ložiska droby v množství 2,414.304 m³ a zásoby byly schváleny Komisí pro klasifikaci zásob pod čj.227-05/5-60 ze dne 25.1.1960 v kategorii C1 a C2. Původní návrh dobývacího prostoru byl upraven podle závazných podmínek zdejšího odboru vydaných pod čj.Dopr:151-180/66-Ku ze dne 24.1.1966.
7. Při řešení střetů zájmů těžebního podniku se zájmy jiných organizací v dobývacím prostoru musí být postupováno podle ustanovení §§ 34 a 35 zák.č.41/1957 Sb.Kromě toho se stanoví těžebnímu podniku provést tato opatření:
 - a/ nejpozději do podání návrhu na schválení plánu otvírky, přípravy a dobývání určité části dobývacího prostoru budou s dotčenými organizacemi dohodnuta případná omezení, která vyplývají z dodržení ochranného pásma el.vedení Vn a silnic, přemístění polní cesty a způsob stabilisace bodu státní geodetické sítě.

Závazné podmínky byly zdejším odborem stanoveny pod čj. Dopr:151-180/66-Ku ze dne 25.1.1966. Toto rozhodnutí se vydává podle ustanovení § 7 vyhl.č.260/1957 Ú.l. a je konečné.

8. Rozhodnutí obdrží s přílohou příslušné dokumentace (sloha), která se odesílá zvláštní poštou pod čj. ZÚ-0695/66 :
 - 1.-2. Ústřední báňský úřad, Kozí ul.č.4, Praha
 3. Šilnice n.p.Ostrava, Mojmírovců 5, Ostrava
 4. odbor výstavby Sm KNV - zde
 5. odbor dopravy Sm KNV - zde k založení



VÚP/1451/86/1/333/Ov

Vyřizuje: [redacted]

Věc: rozhodnutí o změně - rozšíření dobývacího prostoru

Ústřední hospodářský orgán, odbor výstavby a územního plánování Severomoravského krajského národního výboru v Ostravě ve smyslu § 21 odst. 3 zákona č. 41/57 Sb. v dohodě s Českým báňským úřadem v Praze a odborem výstavby, místního hospodářství a obchodu Městského národního výboru v Hradci nad Moravicí na základě místního šetření a komisijního jednání dne 7.8.1986 k návrhu těžební organizace ze dne 9.6.1986 pod č. j. 21/86-S.23/2o

s t a n o v u j e

pro ložisko droby tuto změnu - rozšíření dobývacího prostoru :

1. Těžební organizace : Silnice n.p., Ostrava, Mojmírova 5
Ostrava 1
2. Název dobývacího prostoru: Bohušovice, okres Opava, kraj
Severomoravský
3. Plošný rozsah dobývacího prostoru : 47 ha 29 a 74 m²
4. Hranice dobývacího prostoru (v dokumentaci označena červenou čarou): na povrchu je tvořena stranami nepravidelného desetibokůlníka s vrcholy určenými v JTSK, systém Bpv:

bod číslo	X	Y
1.	496 254,32	1 096 971,65
2.	496 894,63	1 096 689,86
3.	496 940,78	1 096 574,65
4.	497 091,92	1 096 453,63
5./A.	497 034,62	1 097 551,52
6./A.	497 450,55	1 097 501,33
7.	497 444,68	1 097 220,22
8.	497 460,32	1 097 077,39
9.	497 386,63	1 096 619,70
10.	497 280,41	1 096 470,89

5. Změna-rozšíření dobývacího prostoru se stanoví pro dobývání ložiska droby k výrobě hutného kameniva na netuhé vozovky a do betonu - drobného a hrubého kameniva, štěrku a kamene. V rozšířeném dobývacím prostoru bylo zjištěno průmyslově dobývateľné ložisko droby s množstvím bilančních zásob volných kategorií B, C₁, C₂ ve výši 6601.000 m³ a tyto zásoby byly schváleny výnosem Komise pro klasifikaci zásob ložisek nerostných surovin ČSSR čj. 234-05/19-81 ze dne 27.2.1981.
6. Při řešení střetů zájmů těžebního podniku se zájmy jiných organizací v dobývacím prostoru musí být postupováno podle §§ 34 a 35 zákona čis. 41/57 Sb.
7. Podmínky, za kterých se dobývací prostor stanovuje:
 - a) těžební organizace bude respektovat ochranná pásma venkovního a kabelového vedení VII 22 kV,
 - b) těžební organizace bude na svůj náklad a po dohodě s operačním správcem postupně v rovnocenném rozsahu překládat dotčené lesní komunity,
 - c) ve vzdálenosti 1 km a 3 km od hranic dobývacího prostoru musí být instalovány na všech přístupových komunikacích výstražné tabule o používání elektrického roznětu v lesu se zákazem provozu radioelektrických a radiolokačních zařízení výkonnějších než 25 kW. V době přípravy roznětu a odstřelu musí být kolem dobývacího prostoru umístěny hlídky k zabránění vstupu cizích osob do prostoru dobývání,
 - d) na pozemích v dobývacím prostoru, které ani výhledově nebudou využity při těžbě, mohou být prováděna zúrodňovací opatření investičního charakteru,
 - e) těžební organizace zabezpečí finanční krytí náhranných přímků v těžební činnosti dotčených lesních porostech včetně případného přemístění chráněných živočichů a rostlin.

Vyčáním tohoto rozhodnutí se ruší Rozhodnutí o stanovení dobývacího prostoru Bohuřovice vydané odborem dopravy Sm KNV dne 21.4.1966 poř. čj. Dopr. 151-838/66-Ku a zaevidované na Českém báňském úřadě v knize dobývacích prostorů, díl 7, folio 299.

Paučování

Proti tomuto rozhodnutí je možno ve smyslu zákona čis. 71/67 Sb. do 15-ti dnů podat odvolání na Českou komisi pro vědeckotechnický a investiční rozvoj, odbor ŽP, ÚP a SŘ prostřednictvím odboru výstavby a ÚP Sm KNV.

Předseda Č
č. 8710 14
Náměstek
Rozhodnutí

V

1. - 3. Český báňský úřad, Kozí 4, Praha 1-Staré Město
4. OBÚ, Veleslavínova 18, Ostrava I
5. - 7. Silnice n.p., PŘ, Mojmírovců 5, Ostrava I
8. ONV OVÚP Opava
9. OV, BMAO HANV Hradec nad Moravicí- 747 41

OBVODNÍ BĀNSKÝ ŪŘAD

728 03 O S T R A V A , Veleslavínova 18, pošt. schr. 103

NABÝTÍ PRÁVNÍ MOCI

DNE: 18. 12. 2003

Podpis: _____

Dotisk: _____

KAMENOLOMY ČR s. r. o.

Polanecká 849

721 08 Ostrava-Svinov

VÁŠ DOPIS / ZE DNE

NAŠE ZNAČKA

8284/2003-68/Ing.Ny/Nb

VYŘIZUJE / LINKA

OSTRAVA

2003-12-02

VĚC

Povolení hornické činnosti v kamenolomu Bohučovice (DP Bohučovice, ev. č. 7/0299)

Přil.: 2 složky

ROZHODNUTÍ

Na základě řízení vykonaného zástupci zdejšího úřadu dne 26.11. 2003, jakož i s přihlédnutím k souhlasným stanoviskům Ministerstva životního prostředí ČR, č.j. NM700/2882/5880/OPVŽP/02 ze dne 18. 11. 2002 k zahloubení DP Bohučovice, Ministerstva životního prostředí ČR – OVSS IX, č.j. 580/2245/25/S-5/02/e.o. ze dne 13.12. 2002, Městského úřadu v Hradci nad Moravicí, č.j. H/02/003788 ze dne 12. 12. 2002, doplněno dne 16.12.2002 pod č.j. H/02/003788 a ze dne 31.10. 2003 č.j. 05.14.2003/RM, Okresního úřadu v Opavě – okr. hygienik zn. 2125/215.1/02/Dov ze dne 15.7. 2002, referátu životního prostředí zn. 3175/02 ze dne 30.7. 2002, referátu regionálního rozvoje zn. 1624/2002/RRR-52/s5-Bc ze dne 1.8. 2002, Krajského úřadu Moravskoslezského kraje, odboru územního plánování a stavebního řádu zn. ÚPS/857/02/Se ze dne 2.9. 2002, odboru životního prostředí a zemědělství zn. ŽPZ/8371/03 ze dne 17.10. 2003, Ministerstva zemědělství – odboru tvorby lesa č.j. 23923/2003-5040/685 a 26435/2003-5040/757 ze dne 26.8. 2003 s doložkou nabytí právní moci dne 19.9. 2003, Lesů ČR s.p., LS Opava zn. 149/02 ze dne 27.9. 2002 a ze dne 8.7. 2003 a písemných souhlasných stanovisek účastníků řízení, Obvodní báňský úřad v Ostravě podle ustanovení § 10, odst. 1, zákona č. 61/1988 Sb., o hornické činnosti, výbušninách a o státní báňské správě, v platném znění

POVOLUJE

A) *hornickou činností* – dobývání výhradního ložiska nevyhrazeného nerostu – moravské droby, jakož i sanaci a rekultivaci vytěženého prostoru v kamenolomu Bohučovice, organizaci KAMENOLOMY ČR s.r.o., se sídlem Polanecká 849, 721 08 Ostrava – Svinov, IČO : 49452011 v rozsahu předloženého plánu OPD a plánu sanace i rekultivace území dotčeného těžbou, které byly schváleny závodním lomu dne 10.11. 2003.

TELEFON

596 110 084

596 110 085

OKD a.s. Ostrava

882 – 5684, 5685, 5686

BANKOVNÍ SPOJENÍ

ČNB Praha

č.ú. 4021 – 001 / 0710

IČ

025 844

FAX

596 110 516

Při provádění otvírky, přípravy a dobývání, sanace a rekultivace musí být dodrženy výše uvedené plány a musí být splněny dle ustanovení § 8, odst. 2, vyhl. ČBÚ č. 104/1988 Sb., ve znění vyhl. ČBÚ 434/2000 Sb., tyto další podmínky :

a) podmínky pro fázi přípravy

1. Organizace dodrží veškeré podmínky, stanoviska podle § 11, zák. č. 244/1992 Sb. ve znění zákona č. 132/2000 Sb., č.j. NM700/28802/5080/OPVŽP/02 z 18.11. 2002
2. Další přípravu záměru orientovat na omezení plošného postupu těžby u jižní hranice bloků zásob s cílem redukce odlesnění jižní části dobývacího prostoru s tím, že toto omezení hranic těžby bude projednáno s příslušným správním úřadem ochrany přírody a krajiny.
3. Výsledek projednání omezení hranic těžby v jižní části dobývacího prostoru s příslušným úřadem ochrany přírody a krajiny předložit Městskému úřadu Hradec nad Moravicí a Krajskému úřadu Moravskoslezského kraje pro potřeby řešení příslušných územně plánovacích dokumentací.
4. Iniciovat společné jednání s Městským úřadem Hradec nad Moravicí a Krajským úřadem Moravskoslezského kraje k dořešení problematiky limitů využití území v příslušných územně plánovacích dokumentacích.
5. Doložit vodohospodářskému úřadu zpřesněné údaje týkající se množství odváděných důlních vod a jejich kvality při zahloubení lomu včetně možného ovlivnění potoka Záviliší, navrhnout nový systém odvodnění se zabezpečením proti úniku ropných látek a nerozpuštěných látek do toku sedimentační nádrží, odlučovačem ropných látek, případně nornou stěnou, a v případě nepříznivé bilance síranů navrhnout i technické opatření ke snížení jejich koncentrace.
6. Ve vybraných objektech v Jakubčovicích a Bohučovicích určených Městem Hradec nad Moravicí zajistit provedení nezávislého statického posouzení objektů.
7. V rámci přípravy rekonstrukce technologické linky pro úpravu kameniva řešit aplikaci tlakového mlžení a odsávání vzdušiny s použitím látkových filtrů k minimalizaci emisí prachu. Umístění a opláštění budovy nové třídírny navrhnout i s ohledem na požadavek snížení hlukové zátěže u tří rodinných domků v těsné blízkosti kamenolomu.
8. Precizovat řešení deponií skryvek, výklizů a technologického odpadu, popřípadě jejich využití.
9. Navrhnout přemístění skládek drceného kameniva umístěných na návětrné straně. Jako minimální požadavek je nezbytné řešit přemístění skládek kameniva jemnějších frakcí tak, aby byla omezena sekundární prašnost.
10. Jako součást provozního řádu zpracovat soubor technických a organizačních provozních opatření k minimalizaci nepříznivých vlivů na obyvatelstvo a životní prostředí. Pozornost zaměřit zejména na omezování prašnosti způsobené provozem kamenolomu a přepravou kameniva.

lány
2U

b) podmínky pro fázi realizace

1. Zajistit bezodkladnou realizaci odsouhlasených individuálních kompenzačních protihlukových opatření u tří rodinných domků v těsné blízkosti lomu, účinnost provedených opatření ověřit měřeními a výsledky předložit příslušnému správnímu úřadu ochrany veřejného zdraví.
2. Rekonstrukci technologické linky pro úpravu kameniva včetně opatření k ochraně životního prostředí realizovat nejpozději do konce roku 2005, s tím že ve zkušebním provozu bude zajištěno měření emisí a hluku.
3. Realizovat přemístění skládek kameniva z návětrné strany, minimální přemístění skládek kameniva jemnějších frakcí.
4. Před zahájením skrývkových prací poučit příslušné osoby o postupu ve vztahu k event. archeologickým nálezům.
5. Skrývky provádět za příznivých klimatických podmínek a realizovat je tak, aby nedošlo k nepříznivému ovlivňování životního prostředí zvýšenou sekundární prašností.
6. Deponie svahovat tak, aby ani při působení otřesů nemohlo dojít k sesuvům.
7. V případě deponií skrývkových hmot, které nebudou návazně využity, zajistit jejich zatravnění, aby nedošlo k zaplevelení a zvěšování zdrojů povrchové prašnosti.
8. V rámci zahloubení lomu realizovat výstavbu usazovací jímky důlních vod, odlučovače ropných látek, popřípadě norné stěny a podle výsledků řešení kvality důlních vod popřípadě i technické opatření ke snížení obsahu síranů ve vypouštěných důlních vodách.
9. Trasu odvodnění lomu volit s ohledem na omezení kácení dřevin, pozemky dotčené položením odvodňovacího potrubí bezodkladně uvést do původního stavu.

c) podmínky pro fázi vlastního provozu

1. V dohodě s příslušným správním úřadem ochrany ovzduší zajistit měření emisních a imisních koncentrací prachu k prokázání limitů podle příslušných právních předpisů.
2. Těžební a dopravní mechanismy udržovat v dobrém technickém stavu a preventivními opatřeními zamezovat úkapům ropných látek.
3. Pravidelně kontrolovat kvalitu vypouštěných důlních vod a kvalitu vody v potoku Záviliší pod zaústěním důlních vod v rozsahu a četnosti podle požadavku příslušného vodohospodářského úřadu.
4. Ke sledování vlivů odvodnění lomu zajistit v dohodě s příslušným vodoprávním úřadem monitorování stavů hladin podzemní vody ve vrtech v lomu a ve vybraných studních v okolních obcích s tím, že v případě zjištění možnosti ztráty vody bezodkladně zajistit adekvátní kompenzační opatření.
5. V rámci nakládání s důlními vodami řešit využití části důlních vod jako vody technologické s cílem snížit množství vody odebírané pro tyto účely ze zdroje v lomu.

6. V rámci těžební činnosti zajišťovat skrápění příslušných provozních ploch provozovny a obslužných komunikací, včetně výjezdu na silnici III/4648, a to zejména za nepříznivých klimatických podmínek, popřípadě čištění příkopu podél komunikace zaneseného případnými splachy z areálu provozovny.
7. Provádět kontroly funkce mlzících zařízení a odlučovačů na technologické lince pro úpravu kameniva, zajišťovat jejich řádnou údržbu a provoz včetně měření emisí prachu v souladu s příslušnými právními předpisy.
8. Sledovat dodržování tonáže (plnění) nákladních automobilů zajišťujících expedici kameniva, a to na základě příslušných dohod s dopravci tak, aby byly eliminovány úsypy na komunikacích.
9. V případě odvozu materiálu se zvýšeným obsahem jemných frakcí zajistit skrápění tak, aby byla maximálně omezena prašnost při přepravě.
10. V případě pokračování těžby po roce 2020 zajistit k tomuto časovému horizontu posouzení vlivů hornické činnosti v kamenolomu Bohučovice na životní prostředí ke stanovení, resp. zpřesnění podmínek k ochraně životního prostředí.
11. Dle postupu dobývacích prací řešit v předstihu vynětí pozemků ze ZPF a LPF. Na pozemcích, které nejsou vyňaty nelze hornickou činnost provádět.
12. Dodržet vzdálenost k objektu UŽ-6 od lomové stěny 25m.
13. Platnost tohoto povolení se stanovuje do vydobytí zásob ložiska s tím, že v případě pokračování těžby po roce 2020 bude k tomuto datu celá hornická činnost v předmětné lokalitě přezkoumána z environmentálního pohledu podle v té době platné právní úpravy jednotlivých složek ochrany životního prostředí.

Dílčí odůvodnění k povolení hornické činnosti – přípravy, otvírky a dobývání :

Organizace KAMENOLOMY ČR s.r.o. podala na OBÚ v Ostravě dne 9.10.2002 žádost o povolení HČ – plán otvírky přípravy a dobývání výhradního ložiska droby povrchovým způsobem v dobývacím prostoru Bohučovice. Toto podání bylo doplněno v souladu s rozhodnutím OBÚ v Ostravě č.j. 5097/2003-511.4/Ing.Ko/Nb ze dne 28.7. 2003, o přerušeni řízení, doplněno o požadované náležitosti dne 10.11. 2003 pod zn. OZS/211/KL. Na základě této žádosti, která je evidována na OBÚ v Ostravě pod č.j. 6913/2002-511.4 a doplnění žádosti o povolení HČ ze dne 10.11.2003, které je evidováno na OBÚ v Ostravě pod č.j. 7778/2003 ze dne 11.11. 2003. OBÚ Ostrava oznámil písemně všem v úvahu přicházejícím účastníkům řízení a dotčeným orgánům státní správy, pokračování v řízení o povolení hornické činnosti v kamenolomu Bohučovice (DP Bohučovice, ev. č. 7/0299). Předložený POPD a jeho aktualizace je vypracován oprávněným pracovníkem žádající organizace – [redacted] dne 10.11. 2003, měřická dokumentace je zpracována organizací Baňský inženýring Olomouc s.r.o. HDM [redacted] a schválena závodním lomu [redacted] resp. [redacted]

Uvažována hornická činnost bude prováděna na pozemcích v k.ú. Bohučovice, které jsou ve vlastnictví organizace a pozemků p.č. 535, 532/2, 532/1, 534/1, 536/1- vlastník [redacted] [redacted] Organizace má s tímto vlastníkem pro jejich užívání uzavřený nájemní vztah.

V II. etapě těžby, t.j. do doby vytěžení zásob ložiska bude HČ prováděna na pozemcích, které jsou ve vlastnictví organizace, dále na pozemcích těchto vlastníků :

Martin Jašek – p.č. 828/2, 824, 845/7 v k.ú. Bohučovice

Lesy ČR s.p., Hradec Králové – p.č. 1935/1 v k.ú. Hradec nad Moravicí

S těmito vlastníky nemá dosud organizace sepsaný nájemní vztah a organizace buď toto dořeší před dostoupením hornické činnosti k hranicím těchto parcel, nebo tyto parcely nebudou dotčeny hornickou činností.

K žádosti organizace byla doložena tato písemná souhlasná stanoviska účastníků řízení a dotčených orgánů státní správy:

- Okresní hygienik Zn.č. 2125/215/1/02/Dov ze dne 15.7. 2002.
- Okresní úřad Opava - referát životního prostředí č.j.3175/02 ze dne 30.7. 2002.
- Okresní úřad Opava – referát regionálního rozvoje č.j. 1624/02/RR-52/s5-Bc ze dne 1.8. 2002.
- Krajský úřad Moravskoslezského kraje, odb.ÚP a stavebního řádu Zn.ÚPS/857/02/Se ze dne 16.9.2002 a odb. ŽPaZ Zn. ŽPZ/8371/03 ze dne 17.10. 2003.
- Vojenská ubytovací a stavební správa Olomouc č.j. 11895/02-5110 ze dne 11.7.2002.
- Městský úřad Hradec nad Moravicí č.j. H/02/003788 ze dne 12.12.2002, 16.12. 2002 a 31.10. 2003 č.j. 05.14.2003/RM.
- MŽP ČR, OVSS IX Zn. 580/2245/25/S-5/02/e.o. ze dne 13.12. 2002.
- LESY ČR s.p., Lesní správa Opava Zn. 149/02 ze dne 28.9. 2002 a ze dne 8.7. 2003.
- Rozhodnutí Ministerstva zemědělství ČR odbor tvorby lesa č.j. 23923/2003-5040/685 a 26435/2003-5040/757 ze dne 26.8. 2003 s doložkou nabytí právní moci dne 19.9. 2003

Proti rozhodnutí OBÚ v Ostravě č.j. 227/2003-511.4 ze dne 12.2. 2003 se odvolala paní Simona Krawiarzová. Český báňský úřad v Praze rozhodnutím č.j. 1912/III/03/138 ze dne 20.6. 2003, které nabylo právní moci dne 10.7. 2003 předmětné rozhodnutí OBÚ v Ostravě zrušil a věc vrátil OBÚ v Ostravě k novému projednání a rozhodnutí.

OBÚ v Ostravě vydal rozhodnutí č.j. 597/2003-511.4 ze dne 28.7. 2003, o přerušení řízení ve věci povolení hornické činnosti a vyzval organizaci k doplnění původního podání č.j. 6913/2002-511.4 ze dne 4.11. 2002.

Organizace KAMENOLOMY ČR s.r.o. doplnila svou žádost o povolení hornické činnosti v DP Bohučovice podáním zn. OZS/211/KL ze dne 10.11. 2003, které je evidováno na OBÚ v Ostravě pod č.j. 7778/2003 ze dne 11.11. 2003.

- pravomocné Rozhodnutí Ministerstva zemědělství ČR – odbor tvorby lesa o schválení plánu sanace a rekultivace kamenolomu Bohučovice ze dne 26.8. 2003, č.j. 23 923/2003-5040/685, 26 435/2003-5040/757 (nabylo právní moci dne 19.9. 2003),
- nová souhlasná písemná stanoviska k plánu sanace a rekultivace, a to :

1. Souhlasné stanovisko k dokumentaci Plánu sanace a rekultivace kamenolomu Bohučovice, vydané Krajským úřadem Moravskoslezského kraje, pod zn. ŽPZ/8371/03 ze dne 17.10. 2003
2. Souhlasné stanovisko k dokumentaci Plánu sanace a rekultivace kamenolomu Bohučovice, vydané Městským úřadem Hradec nad Moravicí, pod č.j. 05.14.2003/RM ze dne 31.10. 2003
3. Souhlasné stanovisko k dokumentaci Plánu sanace a rekultivace kamenolomu Bohučovice, pí. Ludmila Pirunčíková ze dne 30.6. 2003
4. Souhlasné stanovisko k dokumentaci Plánu sanace a rekultivace kamenolomu Bohučovice, p. Martin Jašek ze dne 3.7. 2003

5. Způsob tvorby rezerv za zdaňovací období a jejich výše musí být prokazatelné v souladu s ustanovením § 3, zákona č. 593/1992 Sb., o rezervách pro zjištění základu daně z příjmů, v platném znění.
6. Organizace podá na OBÚ v Ostravě každoročně vždy k 31.1. následného roku písemnou zprávu o inventarizaci výše zákonných rezerv vytvořených na sanaci a rekultivace a na vypořádání důlních škod se stavem k 31.12.

Dílicí odůvodnění ke schválení finančních rezerv :

Plán sanace i rekultivace území dotčeného těžbou kamenolomu Bohučovice tvoří samostatnou kapitolu 1.6 schváleného plánu OPD, která byla v rámci doplněné žádosti aktualizována dne 10.11. 2003. Tento plán předpokládá hydrickou rekultivaci vytěženého prostoru v kombinaci s lesnickou rekultivací upravených závěrných svahů lomu.

Součástí plánu OPD je rovněž vyčíslení nákladů na sanaci a rekultivaci pozemků dotčených těžbou v celkové výši [REDAKCE]. Finanční rezerva bude vytvářena metodou měrných nákladů, dle plánu výše tvorby činí [REDAKCE] Kč/t. Stav zůstatku finanční rezervy na sanaci a rekultivace ke dni 31.12. 2002 činil [REDAKCE]. Finanční rezerva na vypořádání případných důlních škod bude organizací vytvářena pouze souběžně s prováděním dobývacích prací, v roční výši [REDAKCE] přičemž cílová částka je [REDAKCE]. Od 31.12.2002. V DP Bohučovice je tedy dle nového POPD nutno dotvořit finanční rezervu na sanaci a rekultivace ve výši [REDAKCE].

Na základě výše uvedeného bylo v předmětné věci rozhodnuto podle § 37 a, odst. 2 zákona č.44/1988 Sb., o ochraně a využití nerostného bohatství (Horní zákon).

Předložena žádost o povolení HČ – POPD v DP Bohučovice byla řádně projednána, podmínky uvedené ve vyjádřeních či stanoviscích známých účastníků řízení a dotčených orgánů státní správy byly zohledněny v podmínkách tohoto rozhodnutí a proto bylo rozhodnuto tak , jak je uvedeno ve výrokových částech a A) a B) tohoto rozhodnutí .

Tímto rozhodnutím se ruší platnost rozhodnutí :


- OBÚ v Ostravě č.j. 9487/1987 –510 ze dne 6.1.1998, o schválení POPD v kamenolomu Bohučovice okr.Opava, n.p. Silnice Ostrava .
- OBÚ v Ostravě č.j. 7209/1995-511 ze dne 1.2. 1996, č.j. 2848/1996-511 ze dne 23.4. 1996 a rozhodnutí OBÚ v Ostravě č.j. 7434/1996-511 ze dne 12.12. 1996 o povolení hornické činnosti.

Zákonem stanovený zákonný správní poplatek [REDAKCE] podle zákona č. 20/1996 Sb., o správních poplatcích, v platném znění byl uhrazen při podání žádosti kolkovými známkami a byl nalepen na rozhodnutí č. j. OBÚ 227/2003-511.4 ze dne 12. 2. 2003, které nenabýlo právní moci z důvodu odvolání.

Poučení o odvolání:

Podle §§ 53 a násl. zákona č. 71/1967 Sb. o správním řízení lze proti tomuto rozhodnutí podat odvolání u Obvodního báňského úřadu v Ostravě ve lhůtě 15 dnů ode dne jeho oznámení.

Toto rozhodnutí vložte do dolového deníku.



souladu
řijmí,

Rozdělovník k č. j. 8284/2003-68/Ing.Ny/Nb:

Účastníci řízení:

1. Pirunčíková Ludmila, 747 14 Hradec nad Moravicí č. p. 100
2. [REDACTED]
3. Lesy ČR s. p., Přemyslova 1106, 501 68 Hradec Králové
4. MěÚ Hradec nad Moravicí, Opavská 228, 747 41 Hradec nad Moravicí

Dotčené orgány státní správy:

1. Městský úřad, stavební odbor, Opavská 228, 747 41 Hradec nad Moravicí
2. Městský úřad, místní část Bohučovice, Opavská 228, 747 41 Hradec nad Moravicí
3. Krajský úřad Moravskoslezského kraje, odbor ŽP, 28. října 117, 702 18 Ostrava
4. Krajský úřad Moravskoslezského kraje, odbor RR, 28. října 117, 702 18 Ostrava
5. Krajská hygienická stanice kraje Moravskoslezského, Partyzánské náměstí č. 7, 728 92 Ostrava
6. Ministerstvo životního prostředí, OVSS IX, Čs. legii č. 5, 702 00 Ostrava
7. Ministerstvo zemědělství, odbor tvorby lesa, Těšnov č. 17, 117 05 Praha 1



OBVODNÍ BÁŇSKÝ ÚŘAD

PRO ÚZEMÍ KRAJŮ MORAVSKOSLEZSKÉHO A OLOMOUCKÉHO

Číslo jednací: SBS 06996/2016/OBÚ-05/6
V Ostravě dne: 15. 4. 2016



Toto rozhodnutí nabylo
právní moci dne... 22. 4. 2016 ...
je vykonatelné dne.....
Obvodní báňský úřad pro území krajů
Moravskoslezského a Olomouckého
dne... 3. 5. 2016 ...

ROZHODNUTÍ

Obvodní báňský úřad pro území krajů Moravskoslezského a Olomouckého, Veleslavínova 18, 702 00 Ostrava - Moravská Ostrava (dále jen „OBÚ“) na základě žádosti ze dne 29. 2. 2016 organizace KAMENOLOMY ČR s.r.o., se sídlem Ostrava - Svinov, Polanecká 849, PSČ 721 08, IČ: 494 52 011, zapsané v obchodním rejstříku vedeném Krajským soudem v Ostravě, oddíl C, vložka 24982, podepsané [redacted] – vedoucím odd. zajištění surovin, na základě plné moci ze dne 8.11.2005, týkající se změny Plánu otvírky, přípravy a dobývání výhradního ložiska v kamenolomu Bohučovice v dobývacím prostoru Bohučovice ev. č. 7 0299, schválené závodním lomu [redacted] [redacted] spočívající ve vybudování vnější výsypky (vně bloků zásob) v jižní části stávajícího dobývacího prostoru pro ukládání technologicky nezpracovatelné suroviny (odvalu a výklizových hmot):

I.

P o v o l u j e

podle ustanovení § 10 odstavec 10 zákona č. 61/1988 Sb., o hornické činnosti, výbušninách a o státní báňské správě, ve znění pozdějších předpisů, organizaci KAMENOLOMY ČR s.r.o., se sídlem Ostrava - Svinov, Polanecká 849, PSČ 721 08, IČ: 494 52 011, **hornickou činnost - dle „Změny Plánu otvírky, přípravy a dobývání výhradního ložiska v kamenolomu Bohučovice“ v dobývacím prostoru Bohučovice ev. č. 7 0299 spočívající ve vybudování vnější výsypky (vně bloků zásob) v jižní části stávajícího dobývacího prostoru pro ukládání technologicky nezpracovatelné suroviny (odvalu a výklizových hmot),**

II.

S t a n o v u j e

podle ustanovení § 8 odst. 2 vyhlášky ČBÚ č. 104/1988 Sb., ve znění pozdějších předpisů, tyto podmínky hornické činnosti:

1. Při provádění hornické činnosti musí být dodržena dokumentace „Změny Plánu otvírky, přípravy a dobývání výhradního ložiska v kamenolomu Bohučovice – vnější výsypka“, zpracovaná báňským projektantem [REDAKCE] a schválená závodním lomu [REDAKCE] v únoru 2016.
2. Po pravomocném rozhodnutí o dočasném odnětí z PUPFL musí být s vlastníkem pozemku p.č. 1935/1 uzavřena nájemní smlouva na plochu vnější výsypky (pozemek p.č. 1935/36 v katastrálním území Hradec nad Moravicí), dle podmínek daných LČR, s.p..
3. Konečné závěrné svahy výsypky musí být tvarovány tak, aby jejich úklon nepřesahoval poměr 1 : 3.

O d ů v o d n ě n í :

Dne 1.3.2016 byla Obvodnímu báňskému úřadu pro území krajů Moravskoslezského a Olomouckého (dále jen „OBÚ“) předložena žádost organizace KAMENOLOMY ČR s.r.o., se sídlem Ostrava - Svinov, Polanecká 849, PSČ 721 08, IČ: 494 52 011, zapsané v obchodním rejstříku vedeném Krajským soudem v Ostravě, oddíl C, vložka 24982, podepsaná [REDAKCE] – vedoucím odd. zajištění surovin a [REDAKCE] – závodním lomu, o povolení hornické činnosti podle změny Plánu otvírky, přípravy a dobývání výhradního ložiska v kamenolomu Bohučovice v dobývacím prostoru Bohučovice ev. č. 7 0299, schválené závodním lomu [REDAKCE], spočívající ve vybudování vnější výsypky (vně bloků zásob) v jižní části stávajícího dobývacího prostoru pro ukládání technologicky nepracovatelné suroviny (odvalu a výklizových hmot).

Na základě této žádosti stanovil OBÚ oznámením pod č. j. SBS 06996/2016/OBÚ-05 ze dne 14.3.2016 ústní jednání bez místního šetření na den 31.3.2016, o čemž účastníka řízení a dotčené orgány státní správy předem včas vyrozuměl.

OBÚ přezkoumal náležitosti podání organizace ze dne 29. 2. 2016, evidovaného pod č.j. SBS 06996/2016 ze dne 1. 3. 2016, jehož přílohou je dokumentace předmětné změny POPD.

Vzhledem k vysokým ročním těžbám v minulých letech došlo ke zrychlení úbytku těžitelných zásob kameniva v DP Bohučovice. Dalším problémem nejen pro těžbu je skladování neupotřebitelné frakce 0/4Z na blocích zásob. V současné době je vnitřní výsypka umístěna na platu V. těžební etáže. Při stávající technologii úpravy, dochází ke vzniku a hromadění drobných frakcí, pro které není v současné době dostatečný odbyt. Největší objem představuje frakce 0/4Z, v menším množství filer.

Z těchto důvodů byl zpracován návrh na vytvoření uložistiště (vnější výsypky) pro frakci 0/4Z v jižní části DP Bohučovice mimo vyhodnocené bloky zásob. Jižní omezení ložiska tvoří poměrně ostře zaříznuté údolí, zhoršující se skryvkový poměr, materiál nízké kvality a zvýšené množství škodlivin (jílovitá břidlice).

Nekvalitní materiál podloží výsypky bude odtěžen do úrovně stávající IV. etáže. Do upraveného prostoru bude výsypka zakládána postupně ve vrstvách a ve stupních.

Při projektování se vycházelo ze stávajícího platného POPD v kamenolomu Bohučovice.

Hornická činnost v kamenolomu Bohučovice (DP Bohučovice) byla povolena rozhodnutím OBÚ v Ostravě, pod zn. 8284/2003-68/Ing.Ny/Nb dne 2.12.2003 s platností do vydobytí zásob ložiska.

K tomuto rozhodnutí byly později povoleny následující změny:

A) Ohlášení změny hornické činnosti - rozdělení II. těžební etáže, zn. 3284/2004-511.4/Ing.Ny/Nb ze dne 26.5.2004;

B) Změna POPD Bohučovice - přemístění skládek hotových výrobků, zn. 4224/2005-630/Ing.Ny/Nb ze dne 15.6.2005;

C) Sdělení - Změna komunikací technologické dopravy, zn. SBS/30585/2012/OBÚ-05/511/Ing.So ze dne 24.9.2012

Po provedení odnětí pozemků určených k plnění funkcí lesa na p.p.č. 1935/36, k.ú. Hradec nad Moravicí a p.p.č. 837/2, k.ú. Bohučovice, v celkovém rozsahu 4,5794 ha a odlesnění pozemků bude „plocha výsypky“ připravena k provádění skrývkových a těžebních prací.

Odstraňovanou horninou bude méně kvalitní surovina, nacházející se uvnitř DP Bohučovice a současně mimo ložisko Bohučovice.

Identifikace vlastníka, druh a využití pozemku byla zjištěna a je doložena výpisem z KN se stavem ke dni 6.1.2016 (příloha č. 11).

Pozemky dotčené záměrem:

Parcelní číslo	Katastrální území	Druh pozemku	Vlastnické právo
1935/1	Hradec nad Moravicí	lesní pozemek	LESY ČR, s.p.
1935/36 ¹			
832/1	Bohučovice	orná půda *	KAMENOLOMY ČR s.r.o.
837/1	Bohučovice	trvalý travní porost *	KAMENOLOMY ČR s.r.o.
837/2	Bohučovice	lesní pozemek	KAMENOLOMY ČR s.r.o.

1) Geometrický plán pro rozdělení pozemku č. 1159-37/2014 (příloha č. 12)

*) Rozhodnutí k odnětí pozemků ze ZPF (příloha č. 13)

Skrývkové zeminy a horniny, průvodní horniny a výklizové partie ložiska budou použity k výrobě šterkodrtí a k vybudování opěrné lavice vnější výsypky, ochranných valů příp. systému drenáže. Do upraveného prostoru bude možné uložit cca 520 tis.m³ výsypkového materiálu.

Pro zajištění stability výsypky bude mezi stávajícím těžebním prostorem a prostorem stabilizace podloží výsypky ponechán „opěrný pilíř“ z rostlého materiálu.

Dobývání bude zahájeno rozrýváním a hrnutím materiálu západním směrem. Těžba IV. etáže bude zahájena zářezem v závěrném svahu IV. etáže výhradního ložiska. Rozsah je ohraničen výškovou úrovní na západě, hranicí DP Bohučovice na jihu, a vyšším těžebním řezem na severu a východě.

Odtěžením materiálu za hranicí bloků zásob na úroveň IV. etáže, v hranici DP Bohučovice, bude ukončena stabilizace podloží výsypky a bude zahájeno ukládání frakce 0/4.

Stávající Plán sanace i rekultivace území dotčeného těžbou - kamenolom Bohučovice, zůstává beze změn. Tato kapitola se doplňuje výhradně jen o způsob rekultivace vnější výsypky.

Vyčíslení předpokládaných nákladů na sanaci a rekultivaci vnější výsypky, návrh na vytvoření potřebných finančních rezerv a na časový průběh jejich vytvoření bude řešen v rámci souhrnného

plánu sanace a rekultivace pro DP Bohučovice, který bude zpracován při změně hornické činnosti spočívající v zahloubení kamenolomu Bohučovice na úroveň 370 m n.m.

K žádosti byla přiložena tato vyjádření a stanoviska:

V dokladové části podání bylo přiloženo vyjádření Lesů ČR, s.p., Krajské ředitelství Frýdek-Místek (dále „LČR, s.p.“) ze dne 28.8.2014, v němž se navrhuje dočasné odnětí na dobu 20-ti let a dále se uvádí, že po pravomocném rozhodnutí o dočasném odnětí dojde k uzavření nájemní smlouvy na plochu vnější výsypky, dle podmínek daných LČR, s.p.

K tomu se uvádí: LČR, s.p. souhlasí s dočasným odnětím části pozemku p.č. 1935/1 (nově označeným p.č. 1935/36) v katastrálním území Hradec nad Moravicí. Po pravomocném rozhodnutí o dočasném odnětí z PUPFL bude uzavřena nájemní smlouva na plochu vnější výsypky (pozemek p.č. 1935/36 v katastrálním území Hradec nad Moravicí), dle podmínek daných LČR, s.p. – je zohledněno v bodě č. 2 výrokové části tohoto rozhodnutí.

Dále bylo přiloženo rozhodnutí Krajského úřadu Moravskoslezského kraje, Odboru životního prostředí a zemědělství č.j. MSK 116604/2014 ze dne 17.10.2014 o povolení výjimky ze zákazů zvláště chráněných druhů živočichů z důvodu realizace vnější výsypky. Výjimka byla udělena do 31.12.2017.

K tomu se uvádí: - toto rozhodnutí je pro organizaci závazné.

K projednávanému záměru bylo vydáno souhlasné stanovisko Ministerstva životního prostředí, odboru výkonu státní správy IX, č.j. 487/580/16,19239/ENV ze dne 31.3.2016, evidované pod č.j. SBS 10863/2016 ze dne 31.3.2016 s podmínkou: „Konečné závěrné svahy výsypky budou tvarovány tak, aby jejich úklon nepřesahoval poměr 1 : 3“.

K tomu se uvádí: - je zohledněno v bodě č. 3 výrokové části tohoto rozhodnutí.

Touto změnou POPD, řešící realizaci vnější výsypky, nedojde ke zhoršení bezpečnosti a ochrany zdraví při práci, nejsou dotčeny objekty a zájmy právnických a fyzických osob chráněné podle zvláštních právních předpisů nad rozsah uvedený v platném rozhodnutí o povolení hornické činnosti, včetně jeho následných změn.


Vzhledem k tomu, že se k ústnímu jednání dne 31.3.2016 nikdo další, než je uvedeno v presenční listině, nedostavil, bylo po souhlasu všech přítomných upuštěno od místního šetření, neboť současný stav terénu v místě záměru je přítomným znám.

K projednávané hornické činnosti nebylo doloženo žádné negativní stanovisko.

Proto bylo rozhodnuto, jak je výše uvedeno.

Poučení o odvolání:

Podle ustanovení §81 a násl. zákona č. 500/2004 Sb., správní řád, ve znění pozdějších předpisů, lze proti tomuto rozhodnutí podat odvolání u Obvodního báňského úřadu pro území krajů Moravskoslezského a Olomouckého, Veleslavínova 18, 702 00 Ostrava - Moravská Ostrava, ve lhůtě 15 dnů ode dne jeho oznámení. O případném odvolání bude rozhodovat Český báňský úřad v Praze.



Seznam k č.j SBS 06996/2016/OBÚ-05/6:

a) Účastník řízení :

1. KAMENOLOMY ČR s.r.o., Polanecká 849, 721 08 Ostrava - Svinov

b) Dotčené orgány státní správy :

2. Krajský úřad, Moravskoslezský kraj, Odbor životního prostředí a zemědělství, 28. října 117,
702 18 Ostrava
3. Ministerstvo životního prostředí, Odbor výkonu státní správy IX, Čs. Legií 5, 702 00 Ostrava
4. Ministerstvo zemědělství, Odbor tvorby lesa, Těšnov č. 17, 117 05 Praha 1



Toto rozhodnutí nabylo
právní moci dne..... 19. 1. 2021.....
je vykonatelné dne..... 19. 1. 2021.....

Obvodní báňský úřad pro území krajů

OBVODNÍ BÁŇSKÝ ÚŘAD Moravskoslezského a Olomouckého
PRO ÚZEMÍ KRAJŮ MORAVSKOSLEZSKÉHO A OLOMOUCKÉHO
dne 19. 1. 2021

Číslo jednací: **SBS 48305/2020/OBÚ-05/3**

Č. oprávnění: **37/2020**

Obvodní báňský úřad pro území krajů Moravskoslezského a Olomouckého na základě žádosti ze dne 4. 12. 2020, vedené dnem 15. 12. 2020 pod č. j. SBS 48305/2020, ve smyslu ustanovení § 5 odst. 2 zákona č. 61/1988 Sb., o hornické činnosti, výbušninách a o státní báňské správě, ve znění pozdějších předpisů (dále jen „zákon č. 61/1988 Sb.“) a ustanovení § 1 odst. 2 a § 3 odst. 1 vyhlášky č. 15/1995 Sb., o oprávnění k hornické činnosti a činnosti prováděné hornickým způsobem, jakož i k projektování objektů a zařízení, které jsou součástí těchto činností, ve znění pozdějších předpisů, vydává toto **rozhodnutí o**

OPRÁVNĚNÍ

k hornické činnosti a činnosti prováděné hornickým způsobem, jakož i k projektování objektů a zařízení, které jsou součástí těchto činností

v rozsahu **§ 2 písm. b), c), d), e), i) a § 3 písm. a), b), c), e), i) zákona č. 61/1988 Sb. pro organizaci:**

Obchodní jméno: **KAMENOLOMY ČR s. r. o.**
sídlo: **Polanecká 849, Svinov, 721 00 Ostrava**
IČ: **494 52 011**

Zodpovědným zástupcem je:

1. Titul, jméno, příjmení: [REDACTED]
funkce dle vyhl. č. 298/2005 Sb.: **závodní lomu s těžbou 500 tisíc tun**
osvědčení o odb. kvalifikaci čj.: [REDACTED]
vydal: **ČBÚ v Praze**
2. Titul, jméno, příjmení: [REDACTED]
funkce dle vyhl. č. 298/2005 Sb.: **závodní lomu na lomech s roční těžbou užitkového nerostu vyšší než 500 tisíc tun**
osvědčení o odb. kvalifikaci čj.: [REDACTED]
vydal: **ČBÚ v Praze**
3. Titul, jméno, příjmení: [REDACTED]
funkce dle vyhl. č. 298/2005 Sb.: **závodní lomu s těžbou nad 500 tisíc tun**
osvědčení o odb. kvalifikaci čj.: [REDACTED]
vydal: **ČBÚ v Praze**

4. Titul, jméno, příjmení: [REDACTED] dat. na [REDACTED]
[REDACTED]
funkce dle vyhl. č. 298/2005 Sb.: **závodní lomu na lomech s roční těžbou užitečného nerostu nižší než 500 tisíc tun**
osvědčení o odb. kvalifikaci čj.: [REDACTED]
vydal: **OBÚ v Plzni**
5. Titul, jméno, příjmení: [REDACTED]
adresa bydliště: [REDACTED]
funkce dle vyhl. č. 298/2005 Sb.: **závodní lomu na lomech s roční těžbou užitečného nerostu nižší než 500 tisíc tun**
osvědčení o odb. kvalifikaci čj.: [REDACTED]
vydal: **OBÚ v Ostravě**
6. Titul, jméno, příjmení: [REDACTED]
[REDACTED]
funkce dle vyhl. č. 298/2005 Sb.: **závodní lomu na lomech s roční těžbou užitečného nerostu nižší než 500 tisíc tun**
osvědčení o odb. kvalifikaci čj.: [REDACTED]
vydal: **OBÚ v Ostravě**
7. Titul, jméno, příjmení: [REDACTED] dat. nar.: [REDACTED]
adresa bydliště: [REDACTED]
funkce dle vyhl. č. 298/2005 Sb.: **závodní lomu s roční těžbou do 500 kt**
osvědčení o odb. kvalifikaci čj.: [REDACTED]
vydal: **OBÚ v Ostravě**
8. Titul, jméno, příjmení: [REDACTED] dat. nar.: [REDACTED]
adresa bydliště: [REDACTED]
funkce dle vyhl. č. 298/2005 Sb.: **závodní lomu pro povrchové dobývání kameniva s roční těžbou užitečného nerostu nižší do 500 000 tun na území České republiky**
osvědčení o odb. kvalifikaci čj.: [REDACTED]
vydal: **OBÚ v Brně**
9. Titul, jméno, příjmení: [REDACTED] dat. nar.: [REDACTED]
adresa bydliště: [REDACTED]
funkce dle vyhl. č. 298/2005 Sb.: **závodní lomu s roční těžbou nižší než 500 tisíc tun**
osvědčení o odb. kvalifikaci čj.: [REDACTED]
vydal: **OBÚ v Liberci**
10. Titul, jméno, příjmení: [REDACTED] dat. nar.: [REDACTED]
adresa bydliště: [REDACTED]
funkce dle vyhl. č. 298/2005 Sb.: **závodní lomu na lomech s roční těžbou užitečného nerostu nižší než 500 tisíc tun**
osvědčení o odb. kvalifikaci čj.: [REDACTED]
vydal: **OBÚ v Ostravě**
11. Titul, jméno, příjmení: [REDACTED] dat. nar.: [REDACTED]
adresa bydliště: [REDACTED]
funkce dle vyhl. č. 298/2005 Sb.: **závodní lomu na lomech s roční těžbou užitečného nerostu nižší než 500 tisíc tun**
osvědčení o odb. kvalifikaci čj.: [REDACTED]
vydal: **OBÚ v Ostravě**

12. Titul, jméno, příjmení: [REDACTED]
[REDACTED]
funkce dle vyhl. č. 298/2005 Sb.: **závodní lomu na lomech s roční těžbou vyšší než 500 tisíc tun užitečného nerostu pro povrchové dobývání nerudných surovin, písků a šterkopísků**
osvědčení o odb. kvalifikaci čj.: [REDACTED]
vydal: **ČBÚ v Praze**
13. Titul, jméno, příjmení: [REDACTED]
[REDACTED]
funkce dle vyhl. č. 298/2005 Sb.: **závodní lomu na lomech s roční těžbou užitečného nerostu nižší než 500 tisíc tun**
osvědčení o odb. kvalifikaci čj.: [REDACTED]
vydal: **OBÚ v Ostravě**
14. Titul, jméno, příjmení: [REDACTED]
[REDACTED]
funkce dle vyhl. č. 298/2005 Sb.: **závodní lomu s těžbou do 500 tisíc t/rok**
osvědčení o odb. kvalifikaci čj.: [REDACTED]
vydal: **OBÚ v Ostravě**
15. Titul, jméno, příjmení: [REDACTED]
[REDACTED]
funkce dle vyhl. č. 298/2005 Sb.: **závodní lomu na lomech s roční těžbou užitečného nerostu nižší než 500 tisíc tun**
osvědčení o odb. kvalifikaci čj.: [REDACTED]
vydal: **OBÚ v Ostravě**
16. Titul, jméno, příjmení: [REDACTED]
[REDACTED]
funkce dle vyhl. č. 298/2005 Sb.: **závodní lomu na lomech s roční těžbou užitečného nerostu nižší než 500 tisíc tun**
osvědčení o odb. kvalifikaci čj.: [REDACTED]
vydal: **OBÚ v Ostravě**
17. Titul, jméno, příjmení: [REDACTED]
[REDACTED]
funkce dle vyhl. č. 298/2005 Sb.: **závodní lomu na lomech s roční těžbou užitečného nerostu nižší než 500 tisíc tun**
osvědčení o odb. kvalifikaci čj.: [REDACTED]
vydal: **OBÚ v Ostravě**
18. Titul, jméno, příjmení: [REDACTED]
[REDACTED]
funkce dle vyhl. č. 298/2005 Sb.: **závodní lomu na lomech s roční těžbou užitečného nerostu nižší než 500 tisíc tun**
osvědčení o odb. kvalifikaci čj.: [REDACTED]
vydal: **OBÚ v Ostravě**
19. Titul, jméno, příjmení: [REDACTED]
[REDACTED]
funkce dle vyhl. č. 298/2005 Sb.: **závodní lomu na lomech s roční těžbou užitečného nerostu nižší než 500 tisíc tun**
osvědčení o odb. kvalifikaci čj.: [REDACTED]
vydal: **OBÚ v Ostravě**

20. Titul, jméno, příjmení: [REDACTED]
adresa bydliště: [REDACTED]
funkce dle vyhl. č. 298/2005 Sb.: **závodní lomu na lomech s roční těžbou užitkového nerostu nižší než 500 tisíc tun**
osvědčení o odb. kvalifikaci čj.: [REDACTED]
vydal: **OBÚ v Ostravě**
funkce dle vyhl. č. 298/2005 Sb.: **báňský projektant**
osvědčení o odb. kvalifikaci čj.: [REDACTED]
vydal: **OBÚ v Ostravě**
21. Titul, jméno, příjmení: [REDACTED]
adresa bydliště: [REDACTED]
funkce dle vyhl. č. 298/2005 Sb.: **závodní lomu na lomech s roční těžbou užitkového nerostu nižší než 500 tisíc tun**
osvědčení o odb. kvalifikaci čj.: [REDACTED]
vydal: **OBÚ v Ostravě**
funkce dle vyhl. č. 298/2005 Sb.: **hlavní důlní měřič**
osvědčení o odb. kvalifikaci čj.: [REDACTED]
vydal: **ČBÚ v Praze**
funkce dle vyhl. č. 298/2005 Sb.: **báňský projektant**
osvědčení o odb. kvalifikaci čj.: [REDACTED]
vydal: **OBÚ v Ostravě**
22. Titul, jméno, příjmení: [REDACTED]
adresa bydliště: [REDACTED]
funkce dle vyhl. č. 298/2005 Sb.: **závodní lomu na lomech s roční těžbou užitkového nerostu nižší než 500 tisíc tun**
osvědčení o odb. kvalifikaci čj.: [REDACTED]
vydal: **OBÚ v Ostravě**
23. Titul, jméno, příjmení: [REDACTED]
adresa bydliště: [REDACTED]
funkce dle vyhl. č. 298/2005 Sb.: **závodní lomu na lomech s roční těžbou užitkového nerostu nižší než 500 tisíc tun**
osvědčení o odb. kvalifikaci čj.: [REDACTED]
vydal: **OBÚ v Ostravě**
24. Titul, jméno, příjmení: [REDACTED]
[REDACTED]
funkce dle vyhl. č. 298/2005 Sb.: **závodní lomu na lomech s roční těžbou užitkového nerostu nižší než 500 tisíc tun**
osvědčení o odb. kvalifikaci čj.: [REDACTED]
vydal: **OBÚ v Ostravě**
25. Titul, jméno, příjmení: [REDACTED]
[REDACTED]
funkce dle vyhl. č. 298/2005 Sb.: **závodní lomu s roční těžbou nižší než 500 tisíc tun užitkového nerostu**
osvědčení o odb. kvalifikaci čj.: [REDACTED]
vydal: **OBÚ pro území krajů Plzeňského a Jihočeského**
26. Titul, jméno, příjmení: [REDACTED]
[REDACTED]
funkce dle vyhl. č. 298/2005 Sb.: **závodní lomu na lomech s roční těžbou užitkového nerostu nižší než 500 tisíc tun**
osvědčení o odb. kvalifikaci čj.: [REDACTED]
vydal: **OBÚ pro území krajů Moravskoslezského a Olomouckého**

- funkce dle vyhl. č. 298/2005 Sb.: **báňský projektant**
osvědčení o odb. kvalifikaci čj.: [REDACTED]
vydal: **OBÚ pro území krajů Moravskoslezského a Olomouckého**
27. Titul, jméno, příjmení: [REDACTED]
adresa bydliště: [REDACTED]
funkce dle vyhl. č. 298/2005 Sb.: **závodní lomu na lomech s roční těžbou nižší než 500 tisíc tun užitkového nerostu**
osvědčení o odb. kvalifikaci čj.: **S** [REDACTED]
vydal: **OBÚ pro území krajů Moravskoslezského a Olomouckého**
28. Titul, jméno, příjmení: [REDACTED]
funkce dle vyhl. č. 298/2005 Sb.: **závodní lomu na lomech s roční těžbou užitkového nerostu nižší než 500 tisíc tun**
osvědčení o odb. kvalifikaci čj.: [REDACTED]
vydal: **OBÚ pro území krajů Moravskoslezského a Olomouckého**
29. Titul, jméno, příjmení: [REDACTED]
funkce dle vyhl. č. 298/2005 Sb.: **závodní lomu na lomech s roční těžbou nižší než 500 tisíc tun užitkového nerostu**
osvědčení o odb. kvalifikaci čj.: [REDACTED]
vydal: **OBÚ pro území krajů Moravskoslezského a Olomouckého**
30. Titul, jméno, příjmení: [REDACTED]
adresa bydliště: [REDACTED]
funkce dle vyhl. č. 298/2005 Sb.: **závodní lomu na lomech s roční těžbou nižší než 500 tisíc tun užitkového nerostu**
osvědčení o odb. kvalifikaci čj.: [REDACTED]
vydal: **OBÚ pro území krajů Moravskoslezského a Olomouckého**
31. Titul, jméno, příjmení: [REDACTED]
funkce dle vyhl. č. 298/2005 Sb.: **závodní lomu na lomech s roční těžbou nižší než 500 tisíc tun užitkového nerostu**
osvědčení o odb. kvalifikaci čj.: [REDACTED]
vydal: **OBÚ pro území krajů Královéhradeckého a Pardubického**
32. Titul, jméno, příjmení: [REDACTED]
funkce dle vyhl. č. 298/2005 Sb.: **závodní lomu na lomech s roční těžbou užitkového nerostu nižší než 500 tisíc tun**
osvědčení o odb. kvalifikaci čj.: [REDACTED]
vydal: **OBÚ pro území kraje Ústeckého**
funkce dle vyhl. č. 298/2005 Sb.: **báňský projektant**
osvědčení o odb. kvalifikaci čj.: **480/08**
vydal: **OBÚ v Mostě**
33. Titul, jméno, příjmení: [REDACTED]
adresa bydliště: [REDACTED]
funkce dle vyhl. č. 298/2005 Sb.: **závodní lomu na lomech s roční těžbou užitkového nerostu nižší než 500 tisíc tun**
osvědčení o odb. kvalifikaci čj.: [REDACTED]
vydal: **OBÚ pro území krajů Moravskoslezského a Olomouckého**
funkce dle vyhl. č. 298/2005 Sb.: **hlavní důlní měřič**
osvědčení o odb. kvalifikaci čj.: [REDACTED]
[REDACTED] **ČBÚ v Praze**

funkce dle vyhl. č. 298/2005 Sb.: **baňský projektant**
osvědčení o odb. kvalifikaci čj.: [REDAKCE]
vydal: **OBÚ pro území krajů Moravskoslezského a Olomouckého**

34. Titul, jméno, příjmení: [REDAKCE]
[REDAKCE] síc tun
pro povrchové dobývání nerudných surovin, písků
a štěrkopísků
osvědčení o odb. kvalifikaci čj.: [REDAKCE]
vydal: **ČBÚ v Praze**

35. Titul, jméno, příjmení: [REDAKCE]
funkce dle vyhl. č. 298/2005 Sb.: **závodní lomu na lomech s roční těžbou užitkového
nerostu nižší než 500 tisíc tun**
osvědčení o odb. kvalifikaci čj.: [REDAKCE]
vydal: **OBÚ pro území krajů Moravskoslezského a Olomouckého**

36. Titul, jméno, příjmení: [REDAKCE]
adresa bydliště: [REDAKCE]
funkce dle vyhl. č. 298/2005 Sb.: **závodní lomu na lomech s roční těžbou užitkového
nerostu nižší než 500 tisíc tun**
osvědčení o odb. kvalifikaci čj.: [REDAKCE]
vydal: **OBÚ pro území krajů Moravskoslezského a Olomouckého**

37. Titul, jméno, příjmení: [REDAKCE]
funkce dle vyhl. č. 298/2005 Sb.: **závodní lomu na lomech s roční těžbou užitkového
nerostu nižší než 500 tisíc tun**
osvědčení o odb. kvalifikaci čj.: [REDAKCE]
vydal: **OBÚ pro území kraje Karlovarského**

Předmět činnosti:

I. Hornická činnost podle ustanovení § 2 zákona č. 61/1988 Sb., písmeno:

- b) **otvírka, příprava a dobývání výhradních ložisek,**
- c) **zřizování, zajišťování a likvidace důlních děl a lomů,**
- d) **úprava a zušlechťování nerostů prováděné v souvislosti s jejich dobýváním,**
- e) **zřizování a provozování odvalů, výsypek a odkališť při činnostech uvedených v písmenech a) až d),**
- i) **důlně měřická činnost.**

II. Činnost prováděná hornickým způsobem ustanovení § 3 zákona č. 61/1988 Sb., písmeno:

- a) **dobývání ložisek nevyhrazených nerostů, včetně úpravy a zušlechťování nerostů prováděných v souvislosti s jejich dobýváním, a vyhledávání a průzkum ložisek nevyhrazených nerostů prováděné k tomu účelu,**
- b) **těžba písků v korytech vodních toků a štěrkopísků plovoucími stroji, včetně úpravy a zušlechťování těchto surovin prováděných v souvislosti s jejich těžbou, s výjimkou odstraňování nánosů při údržbě vodních toků,**
- c) **práce k zajištění stability podzemních prostorů (podzemní sanační práce),**
- e) **zemní práce prováděné za použití strojů a výbušnin, pokud se na jedné lokalitě přemísťuje více než 100 000 m krychlových horniny, s výjimkou zakládání staveb,**

- i) **podzemní práce spočívající v hloubení důlních jam a studní, v ražení štol a tunelů, jakož i ve vytváření podzemních prostorů o objemu větším než 300 m krychlových horniny.**

III. Projektování objektů a zařízení, které jsou součástí těchto činností.

Oprávnění se vydává na základě žadatelem splněných podmínek podle výše uvedeného zákona.

Odůvodnění:



Obvodní báňský úřad pro území krajů Moravskoslezského a Olomouckého vyhověl v celém rozsahu žádosti žadatele. Oprávnění se vydává na základě žadatelem splněných podmínek zákona č. 61/1988 Sb.

Poučení:

proti tomuto rozhodnutí lze v souladu s ustanovením § 81 a násl. zákona č. 500/2004 Sb., správní řád, ve znění pozdějších předpisů, podat odvolání a to do 15 dnů ode dne jeho oznámení prostřednictvím Obvodního báňského úřadu pro území krajů Moravskoslezského a Olomouckého, Veleslavínova 18, 702 00 Ostrava, Českému báňskému úřadu, Kozí 4, 110 01 Praha 1 – Staré Město.

Lhůta pro odvolání se počítá ode dne následujícího po doručení písemného vyhotovení tohoto rozhodnutí.

V Ostravě, dne: **28. 12. 2020**



predseda
Obvodního báňského úřadu
pro území krajů Moravskoslezského a Olomouckého