

SMLOUVA

O UZAVŘENÍ BUDOUCÍ SMLOUVY O ZŘÍZENÍ SLUŽEBNOSTI INŽENÝRSKÉ SÍTĚ

(dále jen „Budoucí smlouva“)

kteřou níže uvedeného dne, měsíce a roku uzavřely ve smyslu ustanovení § 1257 a násl., ustanovení § 1267 a násl. a ustanovení § 1785 a násl. zákona č. 89/2012 Sb., občanský zákoník, v platném znění, tyto smluvní strany:

Budoucí povinný: Město Hořovice
Sídlo: Palackého náměstí 2/2, 26801 Hořovice
IČO: 00233242
Jednající: Dr. Ing. Jiří PEŘINA, starosta
(dále jen jako „budoucí povinný“)

a

Budoucí oprávněný: BAGGER k.s.
Sídlo: Na Jezerce 1199/7, 140 00 Praha 4,
IČO: 257 22 425
OR: Sp. Zn.: A 76087 vedená u Městského soudu v Praze
Jednající: SALINELLA SE, IČ: 241 77 679, Praha 2 - Vinohrady,
Italská 1580/26, PSC 12000, za níž jedná člen
představenstva komplementáře pan Martin Šoltys, nar.
19.3.1973, bytem Praha 1, Nové Město, Jindřišská 1759/8,
(dále jen jako „budoucí oprávněný“)

A/

1. Budoucí povinný je výlučným vlastníkem pozemků p.č. 66/8, 895/1, 895/8 a 916 (ostatní plocha), katastrální území Velká Víška, zapsaných na LV č. 10001 (dále též jen „**služebné pozemky**“). Nemovitosti jsou v územním obvodu, kde státní správu katastru nemovitostí ČR vykonává Katastrální úřad pro Středočeský kraj, Katastrální pracoviště Beroun.
2. Budoucí oprávněný hodlá na vlastní náklady a bezpečným způsobem provést na služebných pozemcích stavbu Plynovodu – přivaděče I.etapa, specifikovanou v Příloze č. 1.
3. Plynovod bude po dohodě stran umístěn na služebných pozemcích způsobem uvedeným v příloze č. 1 této smlouvy. Umístění uvedené v Příloze č. 1 je orientační. Přesná specifikace umístění plynovodu bude provedena po dokončení výstavby formou Geodetického zaměření skutečného provedení stavby. Budoucí oprávněný se zavazuje bez zbytečného odkladu po provedení plynovodu sítě provést Geodetické zaměření skutečného provedení stavby, které bude následně podkladem pro sjednání rozsahu služebnosti dle části B/ této smlouvy. Náklady na geometrické zaměření stavby nese budoucí oprávněný.

4. Budoucí povinný touto smlouvou zakládá budoucímu oprávněnému právo vlastním nákladem a vhodným i bezpečným způsobem zřídit na/v Služebných pozemcích Plynovod a provozovat a udržovat jej. Tím není dotčena povinnost smluvních stran uzavřít smlouvu dle Přílohy č. 3 této smlouvy, ani právo budoucího oprávněného předat plynovod do správy třetí osobě.
5. Smluvní strany se vzájemně zavazují, že ve lhůtě **60 dnů** ode dne, kdy bude budoucímu povinnému doručena výzva budoucího oprávněného k uzavření smlouvy o zřízení služebnosti plynovodu, **uzavřou smlouvu o zřízení služebnosti plynovodu ve znění dle Přílohy č. 3 této Budoucí smlouvy**. Budoucí oprávněný je povinen doručit výzvu k uzavření smlouvy o zřízení služebnosti plynovodu ve lhůtě jednoho roku ode dne právní moci kolaudačního rozhodnutí, popř. vydání kolaudačního souhlasu, jímž se povoluje užívání plynovodu.

II.

1. Jednorázová úhrada za zřízení služebnosti plynovodu bude stanovena jako součin délky plynovodu v/na předmětném pozemku (měřeno v ose inženýrské sítě) a ceny 500,-Kč za běžný metr. V případě, že budoucí povinný je plátcem DPH bude k této částce připočtena daň z přidané hodnoty dle zákonné sazby ke dni uskutečnění platby. Jednorázová náhrada bude vyplacena Budoucímu povinnému po provedení vkladu služebnosti inženýrské sítě do katastru nemovitostí za podmínek stanovených vlastní smlouvou. Při stanovení výše úhrady přihlédlý strany k širší ochranných pásem inženýrských sítí.

III.

1. Budoucí oprávněný na žádost seznámí budoucího povinného s projektovou dokumentací, týkající se stavby, která bude realizována na předmětných pozemcích, které jsou ve vlastnictví budoucího povinného a které bude zatěžovat služebností plynovodu ve prospěch budoucího oprávněného.
2. Součástí Přílohy č. 1 je nákres trasy vedení na zatížených pozemcích. Budoucí povinný byl před uzavřením této Budoucí smlouvy seznámen se zamýšleným vedením trasy stavby na/v předmětných pozemcích a zavazuje se, že na výzvu budoucího oprávněného bude poskytovat budoucímu oprávněnému veškerou součinnost k tomu, aby budoucí oprávněný získal pro stavbu územní rozhodnutí/územní souhlas, zejména poskytne na výzvu budoucího oprávněného souhlas s provedením stavby na/v předmětných pozemcích pro účely územního řízení a zavazuje se, že nebude jednat v rozporu s účelem této Budoucí smlouvy.
3. Budoucí oprávněný je povinen zachovat a dodržet podmínky výstavby Plynovodu stanovené Odborem technickým a dopravním MÚ Hořovice, které jsou uvedeny v Příloze č. 2 této smlouvy.
4. Budoucí povinný tímto dává budoucímu oprávněnému souhlas s vybudováním Plynovodu dle Přílohy č. 1 této smlouvy. Tento souhlas je použitelný též pro účely územního a stavebního řízení. Budoucí povinný uděluje budoucímu oprávněnému, jakožto stavebníkovi Plynovodu, souhlas k tomu, aby stejnopis této smlouvy použil při správním řízení před příslušným stavebním úřadem jako doklad o vyjádření souhlasu vlastníka dotčených

pozemků k umístění a provedení stavby na dotčených pozemcích. Budoucí povinný souhlasí s projednáním a vydáním územního rozhodnutí a stavebního povolení na výše uvedenou stavbu Plynovodu. Za podmínek této smlouvy vzniká budoucímu oprávněnému (stavebníkovi) oprávnění zřídit stavbu, vstupovat a vjíždět na zatížené pozemky v souvislosti s prováděním průzkumných prací, předprojektové a projektové přípravy stavby a se zřizováním, provozem, opravami a údržbou stavby.

IV.

1. Smluvní strany prohlašují, že tato Budoucí smlouva je právním jednáním, které bylo z jejich strany učiněno svobodně, vážně, určitě a srozumitelně, odpovídá dobrým mravům, a s tímto také tuto Budoucí smlouvu stvrzují svými vlastnoručními podpisy.
2. Tato Budoucí smlouva se vyhotovuje ve dvou stejnopisech. Změny nebo dodatky mají právní účinnost, jsou-li provedeny písemnou formou a podepsány oběma smluvními stranami. Tato Budoucí smlouva se v plném rozsahu vztahuje i na právní nástupce smluvních stran.


Přílohy:

příloha č. 1 – Koordinační situační výkres plynovodu


příloha č. 2 – Podmínky stavby odboru technického a dopravního MěÚ Hořovice

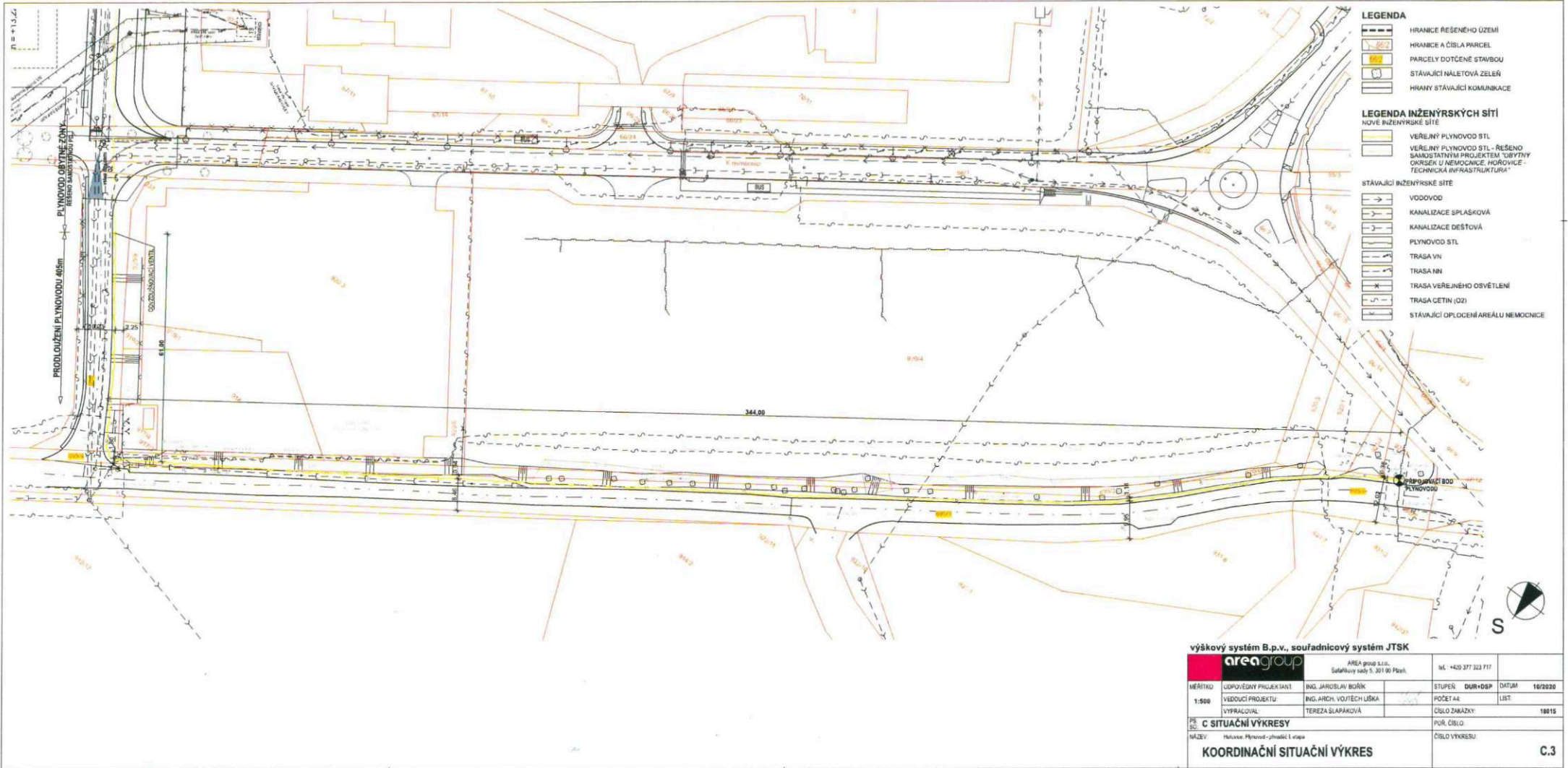
příloha č. 3 – Smlouva o zřízení služebnosti inženýrské sítě

V Hořovicích, dne



V Hořovicích dne





Priloha č. 1



MĚSTSKÝ ÚŘAD
HOŘOVICE
ODBOR TECHNICKÝ A DOPRAVNÍ

Městský úřad Hořovice
Palackého náměstí 2
268 01 Hořovice

1034/2020
2.11.2020

vaše č. j.:

ze dne: 14. 10. 2020

datum: 02. 11. 2020

naše č. j.: MUHO/2020

vyřizuje: Roman Jetel

tel.: 311 545 318

e-mail:

komunal@mesto-horovice.cz

AREA group s.r.o.

Šafaříkovy sady 5

301 00 Plzeň

Akce: „Hořovice, Plynovod – přivaděč I. etapa“

Odbor technický a dopravní MěÚ Hořovice souhlasí s akcí „Hořovice, Plynovod – přivaděč I. etapa“ za následujících podmínek:

- na stavbu bude vytvořena „Smlouva o uzavření budoucí smlouvy o zřízení věcného břemene – služebnosti a smlouva o právu provést stavbu“ (s návrhem se obraťte na pí Alenu Burešovou, tel. č.: 311 545 307, e-mail: pozemek@mesto-horovice.cz)
- před zahájením výkopových prací bude provedeno nafocení stavu komunikace a to po cca 10 m. Nafocení provede zástupce majitele komunikace na základě výzvy dodavatelské firmy nebo investora stavby plynovodu.
- v úseku mezi křižovatkami ulic Vrbovská – Tihavská silnice a U Svatého Jana – Tihavská silnice bude vedena nová trasa plynovodu od připojovacího bodu plynovodu v krajnici místní komunikace, tak aby nedošlo k poškození asfaltové části vozovky. V případě porušení či poškození povrchové vrstvy vozovky (asfaltu) bude v tomto úseku silnice proveden nový povrch komunikace, a to v celé původní šířce této komunikace a v celé délce poškození. Pokud dojde k poškození asfaltu na více místech, bude proveden nový asfalt v celé šířce komunikace a v celé délce mezi krajními částmi poškození.
- v úseku mezi křižovatkami ulic U Svatého Jana – Tihavská silnice a Tihavská silnice – K Nemocnici bude trasa plynovodu vedena v krajnici komunikace, jižně od stávajícího kanalizačního řadu. V případě zásahu do asfaltové části komunikace bude oprava komunikace provedena ABS dle níže uvedených všeobecných podmínek.
- v posledním úseku v ulici K Nemocnici bude trasa plynovodu vedena taktéž za krajnici komunikace. V případě jakéhokoliv zásahu do nového povrchu vozovky či jeho porušení v důsledku stavební činnosti bude v tomto úseku silnice proveden nový povrch komunikace, a to v celé původní šířce této komunikace a v celé délce až ke křižovatce s Knížecí cestou včetně této křižovatky.

Všeobecné podmínky:

- vykopaná rýha bude zasypana materiálem vhodným pro zásep /nezámrazný/ v původním složení podkladních vrstev řádně zhutněných dle příslušných ČSN. **Je nutné doložit protokol provedení hutnicích zkoušek.**
- konstrukční vrstvy místní komunikace budou obnoveny tak, že na hutněný zásep bude položeno 30 cm hubeného betonu.
- do doby celkové úpravy výkopu je nutné provádět pravidelný dosyp rýhy z důvodu bezpečnosti provozu a chodců
- spáry budou naříznuty a zality asfaltovou emulzí,
- vytěžený materiál nesmí být ukládán do tělesa místní komunikace

návštěvní hodiny pro veřejnost

pondělí 8:00 – 17:00
středa 8:00 – 17:00

spojovatelka:

311 512 503

fax:

311 513 063

elektronická podatelna: e-podatelna@mesto-horovice.cz

příjmový účet: 19 – 03 63 88 63 49 / 0800

www.mesto-horovice.cz

Elektronický podpis 2.11.2020

Certifikát autora podpisu

Imo: MěÚ Hořovice

Vydal: Podpisový kvalifikovaný C

Platnost do: 9.11.2020 08:51:23:000 +01:00

Příloha č. 2

- dodavatel po celou dobu stavby bude zodpovídat za čistotu komunikace v okolí stavby, případné znečištění bude neprodleně odstraněno
- práce budou prováděny v období od 1.4. do 30.11. kalendářního roku
- výkop musí být označen příslušným dopravním značením, popř. ohraničen zábranami
- pokud v průběhu stavby dojde k porušení obrubníků nebo těch částí komunikace, na kterých nejsou prováděny práce přímo, a to v souvislosti se stavbou, budou tyto opraveny na náklady dodavatele stavby
- k jednotlivým sousedním nemovitostem budou zachovány přístupy, pokud to bude nutné, bude přes výkop instalována lávka. Dále požadujeme zachovat průjezd pro vozidla záchranné služby, hasičů a komunálních služeb
- před započítím stavby požádá dodavatel stavby, popř. investor stavby, odbor technický a dopravní MěÚ Hořovice o následující dokumenty:
 - Protokol o zásahu do místní komunikace nebo pozemku (p. Jetel, tel.č.: 311545318)
 - Rozhodnutí o zvláštním užívání pozemní komunikace (p. Jelínek, tel.č. 311545367), o které je potřeba požádat nejméně 14 dnů před plánovaným započítím prací v komunikaci
- u výkopů v krajnicích místních komunikací bude konečnou úpravou jejich řádné zhutnění a uvedení povrchu krajnice do původního stavu.
- u výkopů ve veřejné zeleni bude konečnou úpravou jejich řádné zhutnění, vybrání
 - kamenů, dosypání hrubou a jemnou zeminou, uválcování a osetí travním semenem.
 - v případě poškození okrasných dřevin nebo keřů budou tyto nahrazeny novými.
 - pokud dojde při stavbě k porušení travnatých ploch, je nutné tyto plochy uvést do původního stavu.
- ohledně výskytu sítí veřejného osvětlení se obraťte na firmu ELTODO-CITELUM, s.r.o.,
 - Novodvorská 1010/14, Praha 4, tel.č. 606 733 458, 602 682 824
- za zábory pozemku pro účely výkopových prací a za umístění stavebního zařízení nebo skládek stavebního materiálu, bude vyměřen poplatek dle platné „Obecně závazné vyhlášky města Hořovice“
- toto vyjádření má platnost do 31.10.2022

Ing. Milan Šnajdr

Vedoucí odboru technického a dopravního MěÚ Hořovice

Příloha č. 3 Smlouvy o uzavření budoucí smlouvy o zřízení služebnosti inženýrské sítě:

SMLOUVA
O ZŘÍZENÍ SLUŽEBNOSTI INŽENÝRSKÉ SÍTĚ

Č.....
(dále jen „smlouva“)

kteřou níže uvedeného dne, měsíce a roku uzavřely podle ustanovení § 1257 a násl. a ustanovení § 1267 a násl. zákona č. 89/2012 Sb., občanský zákoník, v platném znění, tyto smluvní strany:

Povinný: **Město Hořovice**
Sídlo: Palackého náměstí 2/2, 26801 Hořovice
IČO: 00233242
Jednající: Dr. Ing. Jiří PEŘINA, starosta
(dále jen jako „povinný“)

a

Oprávněný: **BAGGER k.s.**
Sídlo: Na Jezerce 1199/7, 140 00 Praha 4,
IČO: 257 22 425
OR: Sp. Zn. A 76087 vedená u Městského soudu v Praze
Jednající: SALINELLA SE, IČ: 241 77 679, Praha 2 - Vinohrady, Italská 1580/26, PSČ 12000, za níž jedná člen představenstva komplementáře pan Martin Šoltys, nar. 19.3.1973, bytem Praha 1, Nové Město, Jindřišská 1759/8,
(dále jen jako „oprávněný“)

B/

I.

Úvodní prohlášení

1. Povinný prohlašuje, že je výlučným vlastníkem těchto pozemků:

pozemku p.č. 66/8, 895/1, 895/8 a 916 (ostatní plocha), katastrální území Velká Víška, zapsaných na LV č. 10001 (dále též jen „**Služebné pozemky**“). Nemovitosti jsou v územním obvodu, kde státní správu katastru nemovitostí ČR vykonává Katastrální úřad pro Středočeský kraj, Katastrální pracoviště Beroun.

2. Oprávněný je výlučným vlastníkem Plynovodu

– plynovod (dále též jen „**Inženýrská síť**“), specifikovaný v Příloze č. 1. Příloha č. 1 obsahuje technický popis inženýrské sítě, kolaudační souhlas/kolaudační rozhodnutí vydané(příslušným orgánem státní správy), dne, pod č.j. a geometrický plán č..... (dále též jen „Geometrický plán“).

3. **Geometrický plán č., vymežující Inženýrskou síť (plynovod), tvoří nedílnou a neoddělitelnou součást této smlouvy.**

II.

Zřízení, rozsah a obsah služebnosti inženýrské sítě

1. Povinný touto smlouvou zřizuje ve prospěch oprávněného **služebnost inženýrské sítě** spočívající v právu oprávněného zřídit, provozovat a udržovat
a) Plynovod citovaný v čl. I. odst. 2, písm. a) této smlouvy na/v Služebných nemovitostech citovaných v čl. I odst. 1 této smlouvy.
2. Služebnost dle předchozího odstavce se zřizuje v rozsahu skutečného provedení inženýrské sítě vyznačené Geometrickým plánem cit. v čl. I. odst. 3 této smlouvy.
3. Povinný touto smlouvou současně opravňuje oprávněného, aby na služebných nemovitostech po nezbytnou dobu a v nezbytném rozsahu vstupoval za účelem prohlídky nebo údržby stavby inženýrské sítě. Služebnost zahrnuje právo zřídit, mít a udržovat na služebných pozemcích také potřebné obslužné zařízení, jakož i právo provádět na inženýrské síti úpravy za účelem její modernizace nebo zlepšení její výkonnosti.
4. Služebnost inženýrské sítě dle této smlouvy se zřizuje na dobu neurčitou.
5. Oprávněný právo odpovídající služebnosti za podmínek sjednaných touto smlouvou přijímá a zavazuje se uhradit sjednanou úplatu za zřízení tohoto práva.

III.

**Výše jednorázové úhrady za zřízení služebnosti inženýrské sítě
a za omezení vlastnického práva**

1. Výše jednorázové úhrady za zřízení služebnosti inženýrské sítě byla stanovena dohodou smluvních stran ve výši **(BUDE DOPLNĚNO)**,- Kč bez DPH. Tato cena je úplná a konečná.

2. Úplata za zřízení služebnosti bude v souladu s platnými a účinnými právními předpisy navýšena o DPH.
3. Výše dohodnuté úhrady zahrnuje u služebných nemovitostí i právo na pojiždění podél trasy stavby inženýrské sítě a příjezd k ní.
4. Úplata za zřízení služebnosti inženýrské sítě dle této smlouvy představuje jediné, úplné a nepřekročitelné odškodnění povinného za zřízení, provozování a údržbu stavby inženýrské sítě na služebných nemovitostech, jakož i za omezení vlastnických práv v důsledku ochranných a bezpečnostních pásem Inženýrské sítě, přičemž žádné další úhrady (např. nájemné, náhrady za omezení vlastnických práv, aj.) povinnému nepřísluší. To se vztahuje i na případné nároky povinného vzniklé před uzavřením této smlouvy, které se uzavřením této smlouvy bez náhrady ruší.
5. Úhrada za zřízení služebnosti inženýrské sítě bude oprávněným provedena povinnému na základě daňového dokladu - faktury (dále jen „faktura“). Povinný vystaví fakturu **do 15 dnů** ode dne, kdy obdrží vyrozumění o provedení vkladu práva odpovídajícího služebnosti inženýrské sítě do katastru nemovitostí. Datem zdanitelného plnění tak bude den vkladu služebnosti inženýrské sítě do katastru nemovitostí.
6. Povinný je oprávněn fakturovat oprávněnému v tištěné nebo v elektronické podobě. V elektronické podobě je povinný oprávněn fakturovat pouze za předpokladu, že faktura bude v souladu s ust. § 26 odst. 4 zákona č. 235/2004 Sb., o dani z přidané hodnoty, v platném znění, opatřena zaručeným elektronickým podpisem ve smyslu zákona č. 227/2000 Sb., o elektronickém podpisu, v platném znění, a bude zaslána na e-mailovou adresu Lhůta splatnosti faktury je **30 dnů** od jejího vystavení. Faktura bude hrazena formou bankovního převodu.
7. Faktura musí, kromě náležitostí požadovaných zákonem o dani z přidané hodnoty, obsahovat také:
 - a) označení peněžního ústavu a číslo účtu povinného,
 - b) číslo této smlouvy,
 - c) údaj o době splatnosti faktury v souladu s touto smlouvou.
8. Ocitne-li se oprávněný v prodlení se zaplacením úhrady za zřízení služebnosti inženýrské sítě, má povinný právo požadovat smluvní úrok z prodlení ve výši **0,05 %** z dlužné částky za každý den prodlení.

IV.

Práva a povinnosti smluvních stran

1. Oprávněný má v rámci služebnosti inženýrské sítě právo zřídit, mít a udržovat na služebných nemovitostech potřebné obslužné zařízení pro obsluhu stavby inženýrské sítě a zároveň má v rámci služebnosti inženýrské sítě právo provádět na stavbě inženýrské sítě úpravy za účelem její modernizace nebo zlepšení její výkonnosti.

2. Povinností oprávněného je oznámit povinnému každý vstup na služebnou nemovitost, ke kterému je oprávněn z této smlouvy (pro vstup, vjíždění, průchod a průjezd přes a na povinné nemovitosti a/nebo pro zřizování a provoz horkovodu/horkovodní přípojky), šetřit co nejvíce jeho majetek, uvést bez zbytečného odkladu na vlastní náklad služebnou nemovitost po provedení prací na předmětné stavbě do původního či náležitého stavu.
3. Oznámení o vstupu na služebné nemovitosti oprávněný provede písemným oznámením na adresu povinného uvedenou v této smlouvě, případně jiným prokazatelným způsobem. Za prokazatelné oznámení o vstupu na služebné nemovitosti budou smluvní strany považovat zaslání oznámení na tuto emailovou adresu povinného: [REDACTED]
4. Povinný se zavazuje strpět výkon služebnosti inženýrské sítě včetně práv oprávněného sjednaných v této smlouvě.
5. Hodlá-li povinný provádět na služebných nemovitostech stavební práce nebo činit jiná (právní) jednání, jež by mohly ohrozit stavbu inženýrské sítě nebo výkon služebnosti inženýrské sítě, je povinen si předem získat písemný souhlas oprávněného a respektovat podmínky jím stanovené pro takovéto práce nebo (právní) jednání.
6. Oprávněná osoba nenese náklady na zachování a opravy věci, která je pro služebnost určena, nejde-li o opravy a náklady vyvolané povahou Inženýrské sítě. Strany při sjednání jednorázové úplaty přihlížely i k těmto budoucím nákladům.
7. Oprávněný není oprávněn od této smlouvy odstoupit nebo se domáhat jiného či dalšího plnění či dalších nároků, než bylo sjednáno touto smlouvou, a to ani v případě podstatné změny okolností, které by jinak založilo právo domáhat se vůči druhé straně obnovení jednání o smlouvě. Za tím účelem na sebe přebírá nebezpečí změny okolností dle § 1765 odst. 2 občanského zákoníku.

V.

Vklad služebnosti inženýrské sítě do katastru nemovitostí

1. Návrh na vklad práva odpovídajícího služebnosti inženýrské sítě do katastru nemovitostí dle této smlouvy podá oprávněný, s čímž povinný projevuje souhlas a návrh podepíše současně s podpisem této smlouvy, popř. kdykoli později na výzvu oprávněného.
2. Oprávněný nabude právo odpovídající služebnosti inženýrské sítě jeho vkladem do katastru nemovitostí. Povinný je povinen poskytnout oprávněnému veškerou potřebnou součinnost, aby byl proveden vklad v souladu s touto smlouvou.

VI.
Závěrečná ustanovení

1. Tato smlouva, jakož i práva a povinnosti vzniklé na základě této smlouvy nebo v souvislosti s ní, se řídí zákonem č. 89/2012 Sb., občanský zákoník, ve znění pozdějších předpisů, a souvisejícími předpisy.
2. Pokud by vyšlo najevo, že některá ustanovení této smlouvy neodpovídají závazným právním předpisům, neznamená to neplatnost celé smlouvy. Strany v takovém případě nahradí neodpovídající ustanovení ustanovením jiným, sledujícím podobný účel.
3. Tato smlouva je vyhotovena celkem ve 3 (třech) stejnopisech, z nichž každý má platnost originálu. Jeden stejnopis bude oprávněným použit pro účel zahájení řízení o zápisu vkladu práva odpovídajícího služebnosti inženýrské sítě do katastru nemovitostí, jedno vyhotovení zůstává založeno u oprávněného a jedno vyhotovení oprávněný po podpisu vrátí povinnému.
4. Smluvní strany dále prohlašují, že tato smlouva je právním jednáním, které bylo z jejich strany učiněno svobodně, vážně, určitě a srozumitelně, odpovídá dobrým mravům, a s tímto také tuto smlouvu stvrzují svými vlastnoručními podpisy.

Přílohy:

Příloha č. 1 Technický popis Inženýrské sítě vč. kolaudačního souhlasu a geometrického plánu.

Příloha č. 2 geometrický plán jako nedílná součást smlouvy

V Hořovicích, dne

Město Hořovice

V Hořovicích dne

BAGGER k.s.