

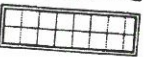




LEGENDA:

-  podklad katastrální mapy
-  hranice ploch řešeného území - pozemek parc.č.2319/3
-  část pozemku k odprodeji pro výstavbu Základny ZZS OK, 2,033 m²



výškový systém místní

ZZS OK - NOVÁ VÝJEZDOVÁ ZÁKLADNA - ZÁBŘEH

Místo stavby	adresa: ul. Postřelmovská, Zábřeh katastrální území: Zábřeh na Moravě parcely: 2319/3	Stupeň PD	ÚZEMNÍ ŘÍZENÍ A STAVEBNÍ POVOLENÍ
Hl. projektant	Ing. arch. Petr Doležal, IČ: 73235555 Slovanská 275/16, 787 01 Šumperk	Datum	01/2017
Vypracoval	Ing. arch. Petr Doležal	Stavebník	Olomoucký kraj Jeremenkova 40a, 779 11 Olomouc IČ: 73235555
Část	C. SITUAČNÍ VÝKRESY STAVBY		

Název výkresu

ZÁKRES DO KATASTRÁLNÍ MAPY

Měřítko
1:1000

Příloha
C.4