



S00JP012K9RX

Dodatek č. 5
ke Smlouvě o provozu kanalizace pro veřejnou potřebu ve vlastnictví
statutárního města Zlína

uzavřené dne 30. 12. 2011 mezi těmito stranami:

Statutární město Zlín

sídlem: nám. Míru 12, 760 01 Zlín,

jehož jménem jedná: Ing. et Ing. Jiří Korec, primátor

ve věcech smluvních: Ing. et Ing. Jiří Korec, primátor

ve věcech technických: [redacted] vedoucí ORIA MMZ

odpovědný útvar: ORIA MMZ

IČO: 00283924, DIČ: CZ00283924 (je plátcem DPH)

bankovní spojení: Česká spořitelna, a.s.

číslo účtu: příjmový 3049002/0800, výdajový 3048982/0800

(dále jen „Vlastník“)

a

MORAVSKÁ VODÁRENSKÁ, a.s.

sídlem: Tovární 41, 772 11 Olomouc

zapsaná v obchodním rejstříku vedeném Krajským soudem v Ostravě, oddíl B, vložka 1943

jejímž jménem jednají: [redacted] členové představenstva

IČO: 61859575, DIČ: CZ 61859575

(dále jen „Provozovatel“)

I.

Dne 30. 12. 2011 uzavřely výše uvedené smluvní strany „Smlouvu o provozu kanalizace pro veřejnou potřebu ve vlastnictví statutárního města Zlína“, č. Vlastníka 3400110169, č. Provozovatele 1073/2012, která byla změněna Dodatkem č. 1 ze dne 24. 3. 2014, Dodatkem č. 2 ze dne 25. 4. 2018, Dodatkem č. 3 ze dne 22. 2. 2019 a Dodatkem č. 4 ze dne 19. 12. 2019 (dále vše jen „Smlouva“).

II.

Tímto Dodatkem č. 5 se na základě dohody stran Smlouva mění a doplňuje následujícím způsobem:

1. Na konci přílohy č. 2 Smlouvy se doplňují body 50. až 54. v tomto znění:

„50. Kanalizace - Malenovice, ul. Švermova – Jarolímково náměstí

celková délka nové kanalizace

PVC SN 12 DN 250 111 m

prefabrikovaná šachta DN 1000 9 ks

PVC šachta DN 600 1 ks

51. Stávající kanalizace v místní části Zlín – Malenovice

délky dle Dokumentace skutečného stavu kanalizace v příměstské části Malenovice

délka stávající (bezprizorní) kanalizace 948,6 m

šachty	33 ks
z toho	
- kanalizace v ul. Husova, stoky A1, A11, A12, A13 – BT 300 166,4 m, BT 200 11,5 m	
- kanalizace v ul. Pionýrů, stoka A2, BT 300 226,5 m	
- kanalizace v ul. Polní II, stoky A51, A52 - BT 400 167,9 m, PVC 400 46,6 m	
- kanalizace v ul. Šrámkova, stoky A4, A41 – BT 800 158,2 m, BT 300 171,5 m	

52. Stávající kanalizace v místní části Zlín – Lužkovice

délky dle Dokumentace skutečného stavu kanalizace v příměstské části Lužkovice

délka stávající (bezprizorní) kanalizace 530,7 m

šachty 20 ks

z toho

- kanalizace v ul. Hvozdenská, stoka A1 - BT 300 58,6 m, PVC 200 70,5 m
- kanalizace v ul. Pod Kopcem, stoky A2, A31 – BT 300 131,7
- kanalizace v ul. Tvrz, U Tvrze, stoka A3 – BT 300 269,9 m

53. Stávající kanalizace v místní části Zlín – Kudlov

délky dle Dokumentace skutečného stavu kanalizace v příměstské části Kudlov

stávající kanalizace v ul. Formanka, stoka A2, BT 300 220 m

šachty 7 ks

54. Zlín - Kostelec, kanalizace v ul. Na Rusavě

délky dle Dokumentace skutečného provedení kanalizace v Ul. Na Rusavě

PVC 300 115 m“

2. Na konci přílohy č. 3 Smlouvy se doplňují tyto situační zákresy:

- nové mapy
25 Malenovice – Šrámkova
26 Lužkovice
- aktualizované mapy
24 Malenovice
13 Kudlov – Rybníčky
9 Kostelec, Štípa

III.

- (1) Ostatní ustanovení Smlouvy zůstávají nedotčena a beze změn.
- (2) Tento Dodatek č. 5 je sepsán a podepsán ve 4 stejnopisech, z nichž každá ze stran obdrží po 2 stejnopisech.
- (3) Zástupci stran si tento Dodatek č. 5 přečetli, s jeho zněním souhlasí, což stvrzují svými podpisy.
- (4) Tento Dodatek č. 5 nabývá účinnosti dne **1. 5. 2021**.

Doložka dle § 41 odst. 1 zákona č. 128/2000 Sb., o obcích, ve znění pozdějších předpisů
Schváleno orgánem obce: Rada města Zlína
Datum a číslo jednací: 12. 4. 2021, č. j. 93/7R/2021


Ve Zlíně dne 23. 4. 2021



Ing. et Ing. Jirí Korec
primátor

23 -04- 2021


V Olomouci dne



člen představenstva



člen představenstva



Tečovice

Louky nad Dřevnicí

Malenovice u Zlína

51
Stávající kanalizace v místní části
Zlín Malenovice
ul. Šrámkova

číslo mapy 25
Malenovice - Šrámkova

1:2 000

formát A3

Aktualizace 3/2021



52
Stávající kanalizace v místní části
Zlín Lužkovice
ul. Hvozdenská

Lužkovice

52
Stávající kanalizace v místní části
Zlín Lužkovice
ul. Pod Kopcem, Tvrz, U Tvrze

Želechovice nad Dřevnicí

číslo mapy 26

Lužkovice

1:4 000

formát A3

Aktualizace 3/2021



Malenovice u Zlína

51
Stávající kanalizace v místní části
Zlín Malenovice
ul. Husova

50
Kanalizace - Malenovice,
ul. Svermova - Jerolímovo náměstí

47
Kanalizace - Malenovice, ul. Svermova
levý břeh potoka

51
Stávající kanalizace v místní části
Zlín Malenovice
ul. Pionýrů, ul. Polní

číslo mapy 24

Malenovice

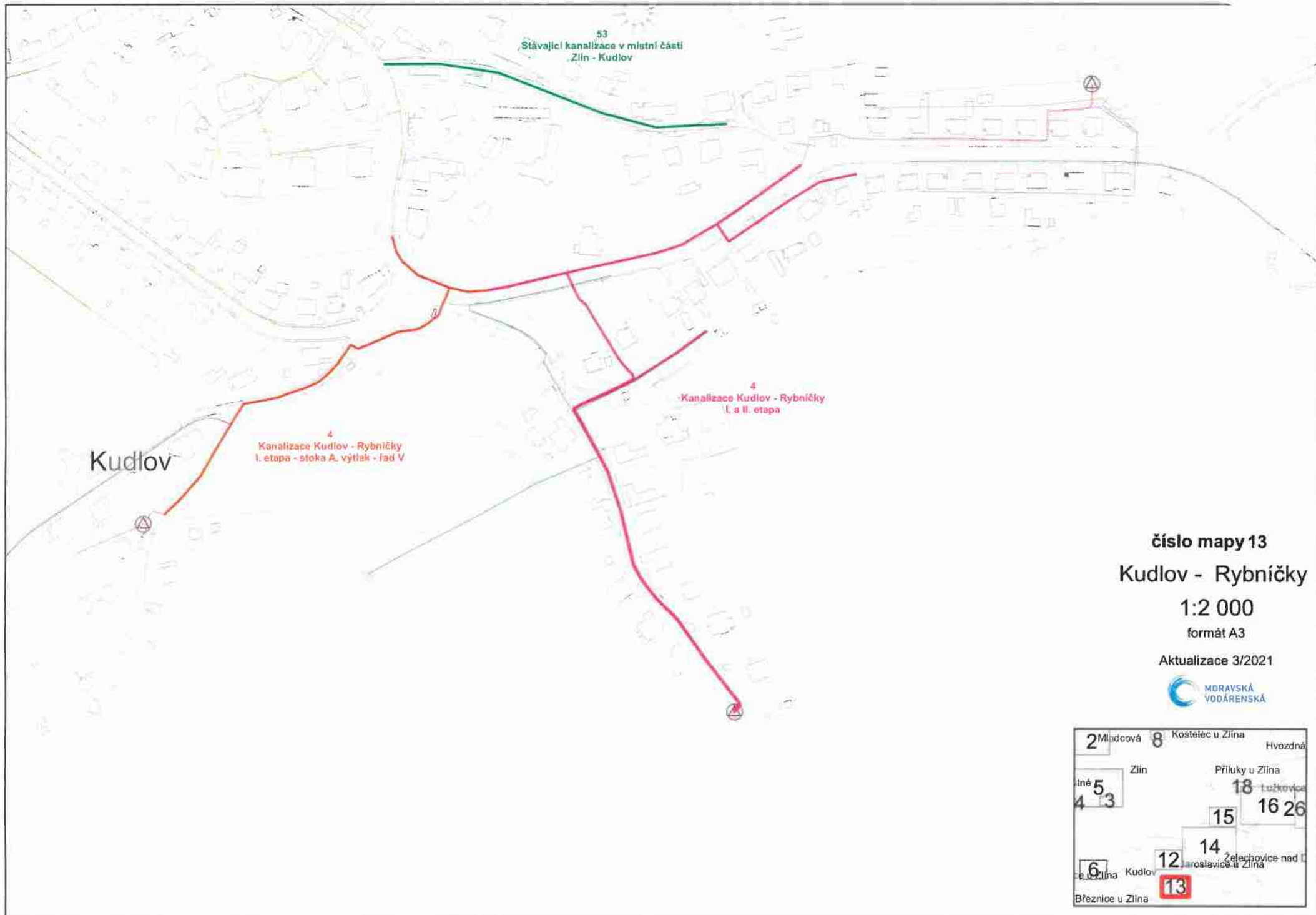
1:4 000

formát A3

Aktualizace 3/2021



Malenovice	Mladcová	7
Lhotka u Zlína	2	
Tečovice	Přibytín	5
Louky nad Dřevnicí	1	4
		3
	Zlín	
24	25	
Malenovice u Zlína	6	Kudlovice
		Blatná



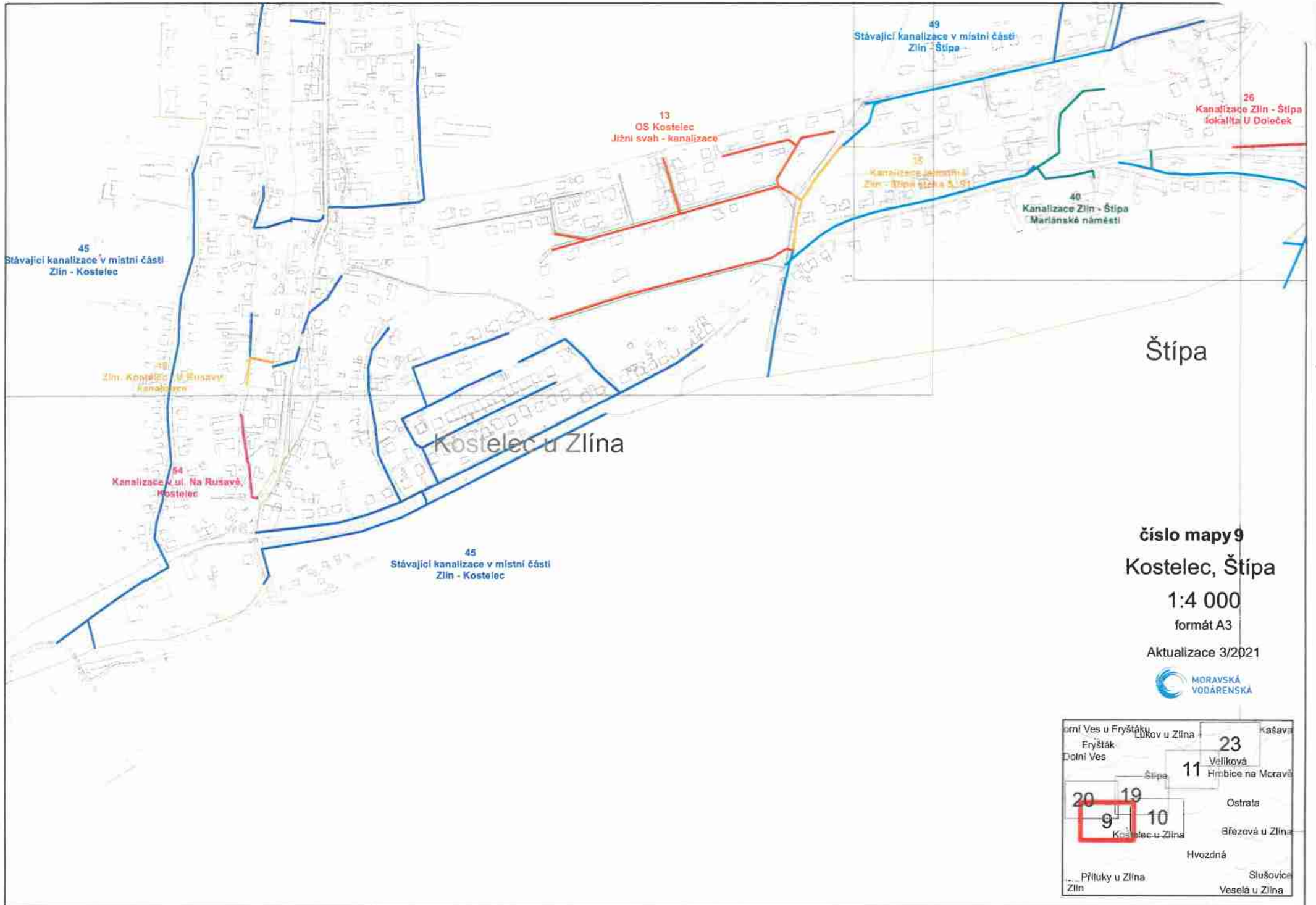
číslo mapy 13
Kudlov - Rybníčky

1:2 000

formát A3

Aktualizace 3/2021





číslo mapy 9
Kostelec, Štípa

1:4 000
 formát A3

Aktualizace 3/2021

