

Smlouva o zajištění oprávnění k užívání mapových databází

Číslo smlouvy uživatele: 51/2021

Číslo smlouvy vykonavatele: 600_LS_JJe_21_005

uzavřená podle § 1746 odst., 2 zákona č. 89/2012 Sb., občanský zákoník,
(dále jen „smlouva“)

Smluvní strany

1. Česká republika – Ministerstvo vnitra

se sídlem: Nad Štolou 936/3, 170 34 Praha 7

IČO: 00007064

DIČ: CZ00007064

Zastoupená: Ministerstvem vnitra – generálním ředitelstvím Hasičského záchranného sboru České republiky, plk. Ing. Janem Brothánkem, ředitelem odboru komunikačních a informačních systémů – pověřen řízením, (dále jen „MV-GŘ HZS ČR“)

Doručovací adresa: MV-GŘ HZS ČR, Kloknerova 26, 148 01 Praha 414

Bankovní spojení: ČNB Praha 1

Číslo účtu: 8908-881/0710

Identifikátor datové schránky: 84taiur

Kontaktní osoba ve věcech smluvních:



Kontaktní osoba ve věcech technických a převzetí zboží:



(dále jen „uživatel“)

2. CEDA Maps a.s.

se sídlem: Jihlavská 1558/21, 140 00 Praha 4

Zastoupená:



IČO: 26429632

DIČ: CZ26429632


Bankovní spojení:

Číslo účtu:

Kontaktní osoba:

E-mail:

Telefon:



zapsaná v obchodním rejstříku vedeném Městským soudem v Praze, oddíl B, vložka 7038

(dále jen „vykonavatel“)

I.

Úvod

Podkladem pro uzavření této smlouvy je nabídka vykonavatele ze dne 15. 4. 2021 podaná prostřednictvím elektronického tržiště, na základě zadávacího řízení „N006/21/V00005051 – Mapová data“ vyhlášeného podle zákona č. 134/2016 Sb., o zadávání veřejných zakázek ve znění pozdějších předpisů, a zveřejněného pod číslem ID zakázky N006/21/V00005051 v elektronické tržišti NEN, která byla vybrána jako nejvýhodnější.

Vykonavatel prohlašuje, že mu náleží veškerá oprávnění k majetkovým databázím, které jsou uvedeny v čl. II smlouvy, jakožto předmětům ochrany duševního vlastnictví, zejména vykonává výlučná majetková práva k nim podle zákona č. 121/2000 Sb., o právu autorském, o právech souvisejících s právem autorským a o změně některých zákonů (autorský zákon), ve znění pozdějších předpisů. Vykonavatel dále prohlašuje, že veškerá tato práva byla z jeho strany s jejich nositeli řádně vypořádána a nikomu nepřísluší a nebude příslušet právo na jakoukoliv dodatečnou odměnu či poplatek požadovanou po uživateli, či nárok na jakékoli jiné plnění související s realizací práv uživatele podle této smlouvy.

II.

Předmět smlouvy a termín dodání

Vykonavatel se zavazuje, v rozsahu touto smlouvou stanoveném, uživateli zajistit oprávnění k výkonu práv duševního vlastnictví k dále specifikovaným mapovým databázím (dále jen „licence“):

„Mapová data“

a to ve vektorovém formátu SHP včetně georeferenční informace. Rozsah mapových databází zahrnuje celou Českou republiku s 20 km příhraničím (dále jen „mapové databáze“).

Podrobný popis mapových databází z hlediska technické specifikace je uveden v příloze č. 1, která je nedílnou součástí této smlouvy. Rozsah licence k mapovým databázím z hlediska právní specifikace je uveden v čl. V smlouvy.

Mapové databáze předá vykonavatel uživateli na hmotném nosiči (DVD) do 10 dnů ode dne nabytí účinnosti smlouvy, a to včetně veškeré potřebné dokumentace.

Vykonavatel se dále zavazuje uživateli zajistit upgrade mapových databází a jejich předání na hmotném nosiči (DVD) ke dni 31. 7. 2021 resp. ke dni 31. 10. 2021 a tomu odpovídající licence. O předání bude mezi stranami pořízen protokol.

O předání mapových databází (jednotlivých upgrade) bude mezi smluvními stranami pořízen předávací protokol (dále jen „protokol“). Dnem předání nabývá uživatel vlastnické právo k příslušnému hmotnému nosiči.

III.

Cena za zajištění mapových databází

Cena byla sjednána při potvrzení návrhu této smlouvy mezi smluvními stranami ve smyslu zákona č. 526/1990 Sb., o cenách, ve znění pozdějších předpisů, jako maximální a konečná, pro sjednaný předmět smlouvy nepřekročitelná, zahrnující veškeré náklady vykonavatele, odměnu za poskytnutí práv k předmětům ochrany duševního vlastnictví, převod vlastnických práv, a další případné poplatky či jiné finanční plnění (dále jen „cena“). Cena včetně DPH se stanovuje připočtením sazeb DPH platných v den fakturace podle zákona č. 235/2004 Sb., o dani z přidané hodnoty, ve znění pozdějších předpisů.

Cena celkem za mapová data:

Cena bez DPH	964 191,- Kč
DPH 21 %	202 480,11 Kč
Celková cena vč. DPH	1 166 671,11 Kč

(slovy: jeden milion jedno sto šedesát šest tisíc šest set sedmdesát jedna korun českých jedenáct hal.)

Celková cena se skládá z:

Mapová data	321 397,- Kč
DPH 21%	67 493,37 Kč
Celkem vč. DPH	388 890,37 Kč

(slovy: tři sta osmdesát osm tisíc osm set devadesát korun českých třicet sedm hal.)

Upgrade mapových dat k 31. 7. 2021	321 397,- Kč
DPH 21%	67 493,37 Kč
Celkem vč. DPH	388 890,37 Kč

(slovy: tři sta osmdesát osm tisíc osm set devadesát korun českých třicet sedm hal.)

Upgrade mapových dat k 31. 10. 2021	321 397,- Kč
DPH 21%	67 493,37 Kč
Celkem vč. DPH	388 890,37 Kč

(slovy: tři sta osmdesát osm tisíc osm set devadesát korun českých třicet sedm hal.)

V ceně jsou zahrnuty i veškeré náklady spojené s dopravou na místo plnění a případná možná rizika (inflační, cenové či měnové vlivy apod.).

IV.

Platební podmínky

Cena bude vykonavateli zaplácena ve třech splátkách na základě daňového dokladu (dále jen „faktura“) vystaveného vykonavatelem po převzetí mapových dat uživatelem.

Faktura (daňový doklad) bude vykonavatelem vystavena v českém jazyce a musí obsahovat náležitosti daňového dokladu podle § 29 a násl. zákona č. 235/2004 Sb., o dani z přidané hodnoty, ve znění pozdějších předpisů, podle občanského zákoníku (např. § 435) a dle zákona č. 563/1991 Sb., o účetnictví, ve znění pozdějších předpisů (včetně evidenčního čísla smlouvy a dále vyčíslení zvlášť ceny v Kč bez DPH, zvlášť DPH a cenu v Kč včetně DPH). K faktuře musí být přiložen originál příslušného protokolu. Lhůta splatnosti činí třicet (30) dnů ode dne doručení faktury na doručovací adresu uživatele. Vykonavatel je povinen vystavit fakturu nejpozději do dvou pracovních dnů od převzetí mapových databází, a posléze vždy do dvou pracovních dnů od převzetí jednotlivého upgrade mapových databází uživatelem.

Pro vyloučení pochybností se uvádí, že vykonavatel není oprávněn vystavit fakturu podle této smlouvy dříve, než po podpisu protokolu smluvními stranami. Datem uskutečnění zdanitelného plnění je datum převzetí mapových databází (jednotlivých upgrade).

Smluvní strany se dohodly, že platba bude provedena v českých korunách (CZK) výhradně na účet vykonavatele uvedený v čl. I smlouvy. Pokud vykonavatel nemá účet zřízený v peněžním ústavu na území České republiky, bankovní poplatky za zahraniční platbu jdou na vrub vykonavatele.

Fakturace po splnění požadovaných podmínek dodávky se uskuteční na adresu:

MV - GŘ HZS ČR pošt. příhr. 69
Kloknerova 26
148 01 Praha 414

na faktuře bude jako uživatel uvedeno:

ČR - Ministerstvo vnitra
Nad Štolou 936/3
170 34 Praha 7

zastoupené – kontaktní adresa:

MV – GŘ HZS ČR
Kloknerova 26
pošt. příh. 69
148 01 Praha 414

Cena (splátka) se považuje za uhrazenou okamžikem odepsání fakturované ceny z bankovního účtu uživatele. Pokud uživatel uplatní nárok na odstranění vad ve lhůtě splatnosti faktury, není uživatel povinen až do odstranění vad uhradit cenu (splátku). Okamžikem odstranění vady začne běžet nová lhůta splatnosti faktury v délce třiceti (30) kalendářních dnů.

Uživatel nebude poskytovat vykonavateli jakékoliv zálohy na úhradu ceny zboží nebo jeho části a vykonavatel prohlašuje, že žádnou zálohovou platbu nepožaduje a požadovat nebude.

Uživatel je oprávněn před uplynutím lhůty splatnosti faktury vrátit bez zaplacení fakturu, která neobsahuje náležitosti stanovené právními předpisy, touto smlouvou nebo budou-li tyto údaje uvedeny chybně či fakturu, ke které nebude přiložen protokol. Vykonavatel je povinen podle povahy nesprávnosti fakturu opravit nebo nově vyhotovit. V takovém případě není uživatel v prodlení se zaplacením ceny (splátky) a lhůta splatnosti faktury se staví. Okamžikem doručení náležitě doplněné či opravené faktury začne běžet nová lhůta

splatnosti faktury v délce 30 (třiceti) kalendářních dnů ode dne doručení faktury na kontaktní adresu uživatele.

Smluvní strany si dojednaly, že uživatel je oprávněn provést zajišťovací úhradu daně z přidané hodnoty ve smyslu § 109a zákona č. 235/2004 Sb., o dani z přidané hodnoty, ve znění pozdějších předpisů, na účet příslušného správce daně, jestliže se vykonavatel stane ke dni uskutečnitelného zdanitelného plnění nespolehlivým plátcem daně ve smyslu ustanovení § 106 zákona č. 235/2004 Sb., o dani z přidané hodnoty, ve znění pozdějších předpisů.

V. Rozsah licence

Vykonavatel poskytuje uživateli licenci (licence k jednotlivým upgrade) jako nevýhradní.

Licence opravňuje uživatele k výkonu práv duševního vlastnictví v rozsahu užití mapových databází (jednotlivých upgrade) pro potřeby projektu NIS IZS a TCTV 112 (dále jen „projekty“) a pro vývoj informačních systémů v rámci těchto projektů. Licence se poskytuje pro území České republiky a přilehlých území do 20 km, na celou dobu trvání majetkových práv k mapovým databázím, přičemž je neomezená množstevním rozsahem a rozsahem užití, zejména počtem konečných uživatelů či mírou užívání. Licenci není uživatel povinen využít.

Součástí licence je i oprávnění vytvářet v rámci projektů z mapových databází mapové kompozice a užívat je k mapovým službám, zejména z nich vytvářet tištěná či elektronická díla v neomezeném množství (velikosti a formátu) pod podmínkou uvedení copyrightu vykonavatele.

Uživatel může licenci zcela nebo zčásti, bezúplatně poskytnout třetí straně formou podlicence, nebo licenci na třetí stranu postoupit, s čímž vykonavatel vyslovuje souhlas; to vše pokud má být licence nebo podlicence i nadále užívána výlučně pro účely projektů (tzn. pro potřeby složek integrovaného záchranného systému) nebo vývoj informačních systémů v rámci projektů; uživatel je za tímto účelem oprávněn pořizovat rozmnoženiny mapových databází.

Mapové databáze jsou oprávněny užívat jako koneční uživatelé složky integrovaného záchranného systému.

Uživatel je povinen zabezpečit mapové databáze před jejich zneužitím.

VI. Omezení

Tato smlouva neumožňuje uživateli užít mapové databáze jiným způsobem, než jak je uvedený v čl. VI. této smlouvy. Uživatel bere na vědomí, že mapové databáze (data, která obsahují), jsou chráněny autorským právem, a mohou představovat obchodní tajemství vykonavatele, nebo jeho dodavatelů, pokud tak vykonavatel určí. Neoprávněné reprodukce a distribuce, a to jakýmkoliv způsobem, které tato smlouva výslovně nepovoluje, jsou zakázány. Uživatel bude neprodleně informovat vykonavatele o každém zjištění porušení podmínek užití mapových databází, o kterém se dozví.

VII.

Povinnost mlčenlivosti

Vykonavatel se zavazuje zachovávat ve vztahu ke třetím osobám mlčenlivost o informacích, které při plnění této smlouvy získá od uživatele nebo o uživateli či jeho zaměstnancích a spolupracovnících a nesmí je zpřístupnit bez písemného souhlasu uživatele žádné třetí osobě ani je použít v rozporu s účelem této smlouvy, ledaže se jedná:

- a) informace, které jsou veřejně přístupné, nebo
- b) případ, kdy je zpřístupnění informace vyžadováno zákonem nebo závazným rozhodnutím oprávněného orgánu.

Za porušení povinnosti mlčenlivosti osobami, které se budou z jeho strany podílet na plnění této smlouvy, odpovídá vykonavatel, jako by povinnost porušil sám.

Veškerá komunikace mezi smluvními stranami bude probíhat prostřednictvím osob oprávněných jednat jménem smluvních stran či kontaktních osob.

VIII.

Škoda a ukončení smlouvy

Smluvní strany se zavazují, že si poskytnou náhradu škody, která druhá smluvní straně vznikne v důsledku porušení kterékoli své povinnosti sjednané touto smlouvou.

Uživatel zavazuje k úhradě smluvní pokuty ve výši 10.000,- Kč (slovy: desettisíc korun českých) za každý jednotlivý případ porušení své povinnosti stanovené čl. VI. této smlouvy.

Poskytovatel se zavazuje k úhradě smluvní pokuty ve výši 10 000,- Kč (slovy: desettisíc korun českých) za každý jednotlivý případ porušení svého prohlášení v čl. I o vypořádání práv ochrany duševního vlastnictví k majetkovým databázím s jejich nositeli.

Jestliže vykonavatel poruší jakoukoli povinnost podle čl. VII., zavazuje se uhradit uživateli smluvní pokutu ve výši 10 000,- Kč (slovy: desettisíc korun českých) za každé jednotlivé porušení povinnosti.

Při nedodržení termínu splatnosti řádně vystavené faktury – daňového dokladu uživatelem je vykonavatel oprávněn požadovat po něm úhradu úroku z prodlení z dlužné částky ve smyslu občanského zákoníku.

Smluvní pokuta a úrok z prodlení jsou splatné do čtrnácti kalendářních dnů ode dne jejich uplatnění.

Zaplacením smluvní pokuty nebo úroku z prodlení není dotčen nárok smluvních stran na náhradu škody v plné výši ani povinnost vykonavatele řádně plnit smlouvu.

Uživatel je oprávněn od této smlouvy odstoupit nebo ji vypovědět bez výpovědní doby v případě, že:

- a) vykonavatel poruší jakékoli povinnosti podle čl. VII.,
- b) vykonavatel nezajistí mapové databáze (jednotlivé upgrady) v právní a technické specifikaci podle této smlouvy,
- c) vůči majetku vykonavatele probíhá (bude zahájeno) insolvenční řízení, v němž bylo (bude) vydáno rozhodnutí o úpadku, pokud to právní předpisy umožňují,
- d) insolvenční návrh na vykonavatele byl zamítnut proto, že majetek vykonavatele nepostačuje k úhradě nákladů insolvenčního řízení,
- e) vykonavatel vstoupí do likvidace.

Vykonavatel je oprávněn od smlouvy odstoupit v případě, že:

- a) uživatel bude v prodlení s úhradou ceny (splátky) po dobu delší než šedesát kalendářních dnů,
- b) pokud uživatel nezajistí podmínky pro řádné předání mapových databází a tuto skutečnost po upozornění nenapraví ani v přiměřené, nejméně 10 denní, lhůtě.
- c) uživatel poruší jakoukoliv svou povinnost stanovenou čl. V a čl. VI této smlouvy.

Účinky každého odstoupení od smlouvy nastávají okamžikem doručení písemného projevu vůle odstoupit od této smlouvy druhé smluvní straně. Odstoupení od smlouvy se nedotýká zejména nároku na náhradu škody, smluvní pokuty a povinnosti mlčenlivosti.

IX.

Doba platnosti

Tato smlouva nabývá platnosti dnem podpisu obou smluvních stran a účinnosti dnem jejího zveřejnění v registru smluv podle zákona č. 340/2015 Sb., o zvláštních podmínkách účinnosti některých smluv, uveřejňování těchto smluv a o registru smluv (zákon o registru smluv), ve znění pozdějších předpisů. Zveřejnění zajistí uživatel při dodržení podmínek dotčených právních předpisů na úseku ochrany osobních údajů.

Smlouva je uzavřena na dobu trvání majetkových práv k mapovým databázím.

X.

Ostatní ujednání

Kontaktní osobou vykonavatele je: 

Vykonavatel je povinen archivovat originální vyhotovení smlouvy včetně jejích dodatků, originály účetních dokladů a dalších dokladů vztahujících se k realizaci předmětu této smlouvy po dobu 10 let od zániku této smlouvy. Po tuto dobu je vykonavatel povinen umožnit osobám oprávněným k výkonu finanční kontroly provést kontrolu dokladů souvisejících s plněním této smlouvy.

Vykonavatel je povinen upozornit uživatele písemně na existující či hrozící střet zájmů bezodkladně poté, co střet zájmů vznikne nebo vyjde najevo, ledaže při vynaložení veškeré odborné péče nemohl střet zájmů zjistit před uzavřením této smlouvy.

Vykonavatel souhlasí se zveřejněním své identifikace a dalších údajů uvedených ve smlouvě.

Vykonavatel prohlašuje, že mu náleží veškerá oprávnění v rozsahu práv autorských a práv souvisejících s právem autorským a dále práv průmyslového vlastnictví. Dárce dále prohlašuje, že veškerá tato práva byla z jeho strany s jejich nositeli řádně vypořádána a nikomu (ani kolektivnímu správci) nepřísluší a nebude příslušet právo na jakoukoliv dodatečnou odměnu či poplatek požadovanou po obdarovaném, či nárok na jakékoli jiné plnění související s realizací práv obdarovaného podle této smlouvy.

XI.


Závěrečná ustanovení

1. Smluvní strany vylučují aplikaci ustanovení § 557 občanského zákoníku na tuto smlouvu.
2. Smluvní strany se dohodly, že vykonavatel přebírá podle § 1765 občanského zákoníku riziko změny okolností, zejména v souvislosti s cenou za poskytnuté plnění.
3. Smluvní strany se dohodly na uplatnění ustanovení § 576 občanského zákoníku, při posuzování vlivu nicotnosti (vady) této smlouvy na ostatní ustanovení.
4. Vztahy touto smlouvou neupravené se řídí platným českým právním řádem zejména občanským zákoníkem.

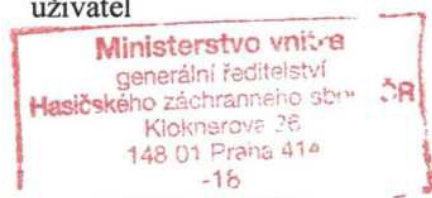
5. Tuto smlouvu lze měnit, doplňovat či zrušit pouze dohodou smluvních stran, a to písemnými listinnými dodatky číslovanými vzestupnou řadou; jiná ujednání jsou neplatná.
6. Smluvní strany se zavazují, že veškeré spory vzniklé v souvislosti s realizací smlouvy budou řešeny nejprve smírnou cestou – dohodou. Nedojde-li k dohodě, bude spor projednán před příslušným českým soudem podle českého právního řádu.
7. Veškerá korespondence mezi smluvními stranami, včetně jejich prohlášení, je bez vlivu na sjednaný obsah práv a povinností smluvních stran podle této smlouvy, není-li ve smlouvě stanoveno jinak.
8. Tato smlouva je vyhotovena ve 4 (čtyřech) stejnopisech, z nichž každá ze smluvních stran obdrží po 2 (dvou) vyhotoveních.
9. Každá ze smluvních stran prohlašuje, že tuto smlouvu uzavírá svobodně a vážně, že považuje obsah této smlouvy za určitý a srozumitelný a že jsou jí známy veškeré skutečnosti, jež jsou pro uzavření této smlouvy rozhodující, na důkaz čehož připojují smluvní strany k této smlouvě své podpisy.
10. Smluvní strany prohlašují, že předem souhlasí, v souladu se zněním zákona č. 106/1999 Sb., o svobodném přístupu k informacím, ve znění pozdějších předpisů, s možným zpřístupněním, či zveřejněním celé této smlouvy v jejím plném znění, jakož i se zveřejněním všech úkonů a okolností s touto smlouvou souvisejících, ke kterému může kdykoliv v budoucnu dojít.
11. Nedílnou součástí této smlouvy jsou přílohy:
Příloha č. 1 – Technická specifikace

V Praze dne 27.4. 2021

V Praze dne 28.4. 2021



ředitel odboru KIS HZS ČR
uživatel



Příloha č. 1, ke smlouvě č.51/2021 – Podrobný popis mapových databází

LICENCE NIS IZS a TCTV 112

Uživatelé: IZS

Dodávka: dodání 5/2021 (31. červenec, 31. říjen)

Územní rozsah licence: Česko + 0-20 km příhraničí (viz seznam prvků)

Legenda územního rozsahu: (-) v příhraničí se nedodává
(*) v příhraničí do 5 km
(**) v příhraničí do 20 km

Síť pozemních komunikací:

- Pozemní komunikace (**)
- Příslušnost úseku komunikace k ZSJ (-)
- Číslo silnic i s indexy u souběžných tahů (-)
- Maximální sklon na úseku (-)
- Rychlostní omezení na úseku (*)
- Restrikce na úseku (*)
- Maximální povolené rozměry vozidel na úseku (*)
- Informace o jízdnicích pruzích (*)
- Propojení jízdnic pruhů v křižovatce (*)
- Manévr (*)
- Počáteční a koncový uzel na úseku komunikace (**)
- Křižovatka (**)
- Uliční síť (**)
- Ulice v křižovatkách (**)
- Propojení s LT TMC (-)
- Metadata o propojení (-)
- Staničení ULS (-)
- Kilometrovníky na dálnicích (*) a silnicích I. třídy (-)
- Dálniční exit (**)
- SOS hlásky (*)
- Most (**)
- Podjezd (**)
- Tunel (**)
- Rozšířené atributy pro Routing vozidel IZS (-)

Železnice:

- Železnice (**)
- Železniční přejezd (**)
- Hektometráž železniční sítě (-)
- Metro a tramvaj (-)
- Lanovka a vlek (*)

Reprezentace adres:

- Reprezentace adres (-)

Zájemové body:

- Zájemový bod - 55 kategorií (z toho 3 nové) – (-/* - dle kategorie zájemových bodů)
- Vstupní bod k zájemovému bodu (*)

Turistická data:

- Peší turistika (*)
- Cyklistická infrastruktura (*)
- Lyžařská běžecká trasa (*)
- Zimní značení (*)
- Lyžařská sjezdová trasa (*)
- Bobová/sáňkařská dráha (*)
- Rozcestník (*)

Další geografické vrstvy:

- Vodní plocha (**)

Legenda u zájemových bodů: (s) dodávána subklasifikace českých zájemových bodů

Kategorie zájemových bodů:

- Autobusové stanoviště (*)
- Autoopravna (-)
- Banka (*)
- Čerpací stanice (s) (*)
- Divadlo (*)
- Elektrárna (s) (*)
- Golfové hřiště (*)
- Heliport (*)
- Hotel, motel (*)
- Hraniční přechod (*)
- Hřbitov (*)
- Kemp (*)
- Kino (*)
- Kluziště (*)
- Knihovna (*)
- Koncertní hala (*)
- Kulturní centrum (*)
- Lékař (*)
- Lékárna (-)
- Letiště s pravidelným provozem (*)
- Letiště s nepravidelným provozem (*)
- Lyžařské středisko (*)
- Místo pro bohoslužby (*)
- Muzeum (*)
- Nemocnice/poliklinika (*)
- Obchod (*)
- Obchodní centrum (*)
- Obchodní dům (*)
- Odpočívka (*)
- Opera (*)

- Ostatní zdravotnické zařízení (s) (*)
- Parkoviště – kryté (s) (*)
- Parkoviště – otevřené (s) (*)
- Plavecký bazén (*)
- Plocha pro SLZ (*)
- Policejní stanice (s) (*)
- Pošta (*)
- Přírodní koupaliště (*)
- Přístav, přístaviště (s) (*)
- Restaurace (-)
- Skládka (*)
- Soudní budova (*)
- Sportovní centrum (*)
- Stadión (*)
- Stanice hasičského záchranného sboru (*)
- Stanice Horské služby (*)
- Státní úřad (*)
- Škola (s) (*)
- Tenisové kurty (*)
- Turistická informační kancelář (*)
- Vysoká škola (*)
- Výstaviště (*)
- Zastávka veřejné dopravy (s) (*)
- Zubař (*)
- Železniční stanice/zastávka, stanice metra (s) (*)

Dle výše uvedené specifikace bude jako příloha v NEN zaslána ke kontrole část poptávaných dat ve zdrojových datech z oblasti příhraničí se Slovenskou republikou a Moravskoslezským krajem.