



VÝKAZ DOSAVADNÍHO A NOVÉHO STAVU ÚDAJŮ KATASTRU NEMOVITOSTÍ															
Dosavadní stav				Nový stav											
Označení pozemku parc. číslem	Výměra parcely		Druh pozemku	Označení pozemku parc. číslem	Výměra parcely		Druh pozemku	Typ stavby	Způsob využití	Způsob využití	Způsob určení výměr	Porovnání se stavem evidence právních vztahů			
	ha	m ²	Způsob využití		ha	m ²	Způsob využití	Způsob využití				Díl přechází z pozemku označeného v katastru nemovitostí	Číslo listu vlastnictví	Výměra dílu	
595/14	89	21	ostat.pl. ostat.komunikace	595/14	84	28	ostat.pl. ostat.komunikace			2		595/14	1	3	56
				595/33	3	56	ostat.pl. ostat.komunikace			2		595/14	1	1	37
				595/34	1	37	ostat.pl. ostat.komunikace			2					
Věcné břemeno: 595/14	89	21			89	21						595/14	1		

Oprávněný: Dle smlouvy
Druh věcného břemene: služebnost inženýrské sítě, provádění oprav a údržby

Číslo bodu	Seznam souřadnic (S-JTSK)			Poznámka
	Souřadnice pro zápis do KN Y	X	Kód kv.	
104-76	792229.31	1129874.11	3	značka barvou
104-85	792172.29	1129886.19	3	značka barvou
441-1	792220.12	1129826.30	3	hřeb v asfaltu
518-23	792222.49	1129876.63	3	obrubník
518-24	792211.69	1129885.12	3	obrubník
518-25	792195.36	1129893.21	3	obrubník
646-118	792226.55	1129874.69	3	obrubník
646-119	792228.62	1129870.55	3	obrubník
1	792229.26	1129868.56	3	obrubník
2	792229.55	1129866.59	3	obrubník
3	792229.61	1129864.60	3	obrubník
4	792229.61	1129862.60	3	obrubník
5	792229.53	1129860.60	3	obrubník
6	792229.26	1129858.60	3	obrubník
7	792223.99	1129825.53	3	trubka v asfaltu
8	792197.15	1129896.83	3	hřeb v asfaltu
9	792193.34	1129897.88	3	hřeb v asfaltu
10	792190.37	1129897.19	3	hřeb v asfaltu
11	792188.47	1129895.78	3	hřeb v asfaltu
12	792186.42	1129893.88	3	hřeb v asfaltu
13	792224.09	1129878.71	3	obrubník
14	792225.48	1129876.59	3	obrubník
15	792183.96	1129883.72	3	hřeb v asfaltu
29	792223.31	1129825.66	3	věcné břemeno
30	792223.52	1129826.74	3	věcné břemeno
31	792224.16	1129826.61	3	věcné břemeno
32	792228.46	1129853.59	3	věcné břemeno
33	792227.73	1129853.81	3	věcné břemeno
34	792228.01	1129854.77	3	věcné břemeno
35	792228.62	1129854.59	3	věcné břemeno
36	792226.14	1129875.42	3	věcné břemeno
37	792224.79	1129877.64	3	věcné břemeno
38	792223.10	1129877.43	3	věcné břemeno
39	792211.50	1129884.29	3	věcné břemeno
40	792194.74	1129892.53	3	věcné břemeno
41	792193.33	1129896.59	3	věcné břemeno
42	792192.33	1129896.29	3	věcné břemeno
43	792192.33	1129897.65	3	věcné břemeno
44	792224.65	1129876.62	3	věcné břemeno
45	792222.07	1129876.30	3	věcné břemeno

GEOMETRICKÝ PLÁN pro
rozdělení pozemku, vymezení rozsahu věcného břemene k části pozemku

Vyhotevitel: Geoteka s.r.o.
Bavorova 318, 386 01 Strakonice
tel.: 383 323 999, 724 176 299
geoteka@geoteka.cz

Číslo plánu: 1602-65/2020
Okres: Strakonice
Obec: Strakonice
Kat. území: Nové Strakonice
Mapový list: DKM

Dosavadním vlastníkům pozemku byla poskytnuta možnost seznámit se v terénu s průběhem navrhovaných nových hranic, které byly označeny předepsaným způsobem.

Geometrický plán ověřil úředně oprávněný zeměměřický inženýr:
Jméno, příjmení: Ing. Karel Vlasák
Číslo položky seznamu úředně oprávněných zeměměřických inženýrů: 502/1995
Dne: 17.7.2020 Číslo: 65/2020
Náležitosti a přesnosti odpovídají právním předpisům.

Katastrální úřad souhlasí s ořizováním parcel.

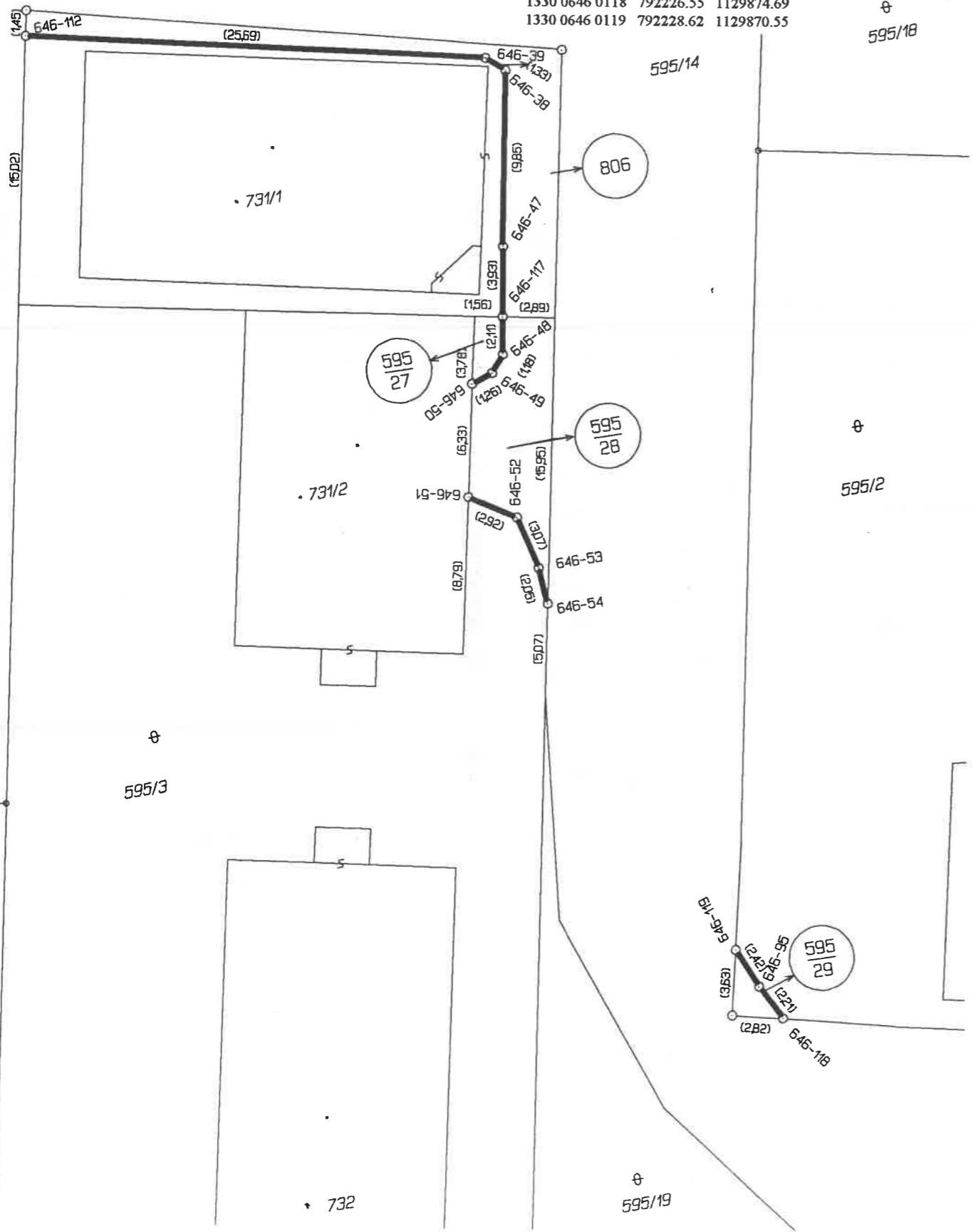
KÚ pro Jihočeský kraj
KP Strakonice
Ing. Miroslava Řehořová
PGP-781/2020-307
2020.07.21 12:28:33 CEST

Stejnopis ověřil úředně oprávněný zeměměřický inženýr:
Jméno, příjmení: Ing. Karel Vlasák
Číslo položky seznamu úředně oprávněných zeměměřických inženýrů: 502/1995
Dne: 21.7.2020 Číslo: 058/20
Tento stejnopis odpovídá geometrickému plánu v elektronické podobě uloženému v dokumentaci katastrálního úřadu.

Ověření stejnopisu geometrického plánu v listinné podobě.

Seznam souřadnic (S-JTSK)

číslo bodu	Y	X
1330 0646 0038	792233.19	1129819.56
1330 0646 0039	792234.19	1129818.68
1330 0646 0047	792234.94	1129829.25
1330 0646 0048	792235.95	1129835.20
1330 0646 0049	792236.70	1129836.11
1330 0646 0050	792237.89	1129836.53
1330 0646 0051	792239.14	1129842.74
1330 0646 0052	792236.68	1129844.31
1330 0646 0053	792235.96	1129847.29
1330 0646 0054	792235.79	1129849.33
1330 0646 0095	792227.60	1129872.74
1330 0646 0112	792259.30	1129813.26
1330 0646 0117	792235.61	1129833.12
1330 0646 0118	792226.55	1129874.69
1330 0646 0119	792228.62	1129870.55



VÝKAZ DOSAVADNÍHO A NOVÉHO STAVU ÚDAJŮ KATASTRU NEMOVITOSTÍ															
Dosavadní stav					Nový stav										
Označení pozemku parc. číslem	Výměra parcely		Druh pozemku	Označení pozemku parc. číslem	Výměra parcely		Druh pozemku	Nabyvatel	Způsob určení výměry	Porovnání se stavem evidence právních vztahů					
	ha	m ²	Způsob využití		ha	m ²				Způsob využití	Díl přechází z pozemku označeného v katastru nemovitostí	dřívější poz. evidenci	Číslo listu vlastnictví	Výměra dílu	Označení dílu
595/2	9	11	ostatní pl. nepl. půda	595/2	9	06	ostatní pl. nepl. půda		2						
				595/29		5	ostatní pl. ostat. komun.	1	2	595/2	5727		5		
595/3	12	78	ostatní pl. nepl. půda	595/3	12	25	ostatní pl. nepl. půda		2						
				595/27		5	ostatní pl. jiná pl.	2	2	595/3	5729		5		
				595/28		48	ostatní pl. ostat. komun.	4	2	595/3	5729		48		
st. 731/1	4	71	zastavěná pl. bud. č. p. 526	st. 731/1	3	96	zastavěná pl. bud. č. p. 526		2						
				806		75	ostatní pl. ostat. komun.	3	2	st. 731/1	5800		75		
Celkem	26	60		Celkem	26	60									

Nabyvatelé: 1-
2-
3-
4-
1) Rozdíl vzniklý zaokrouhlením nových výměr (bod 16.13 přílohy vyhl. č. 190/1996 Sb.)

Z hlediska územního plánu
není námitek
23.8.2006
MĚSTSKÝ ÚŘAD
Strakonice

Dělit nebo scelovat pozemky lze jen na základě územního rozhodnutí, pokud podmínky pro ně nejsou stanoveny jiným rozhodnutím nebo opatřením.

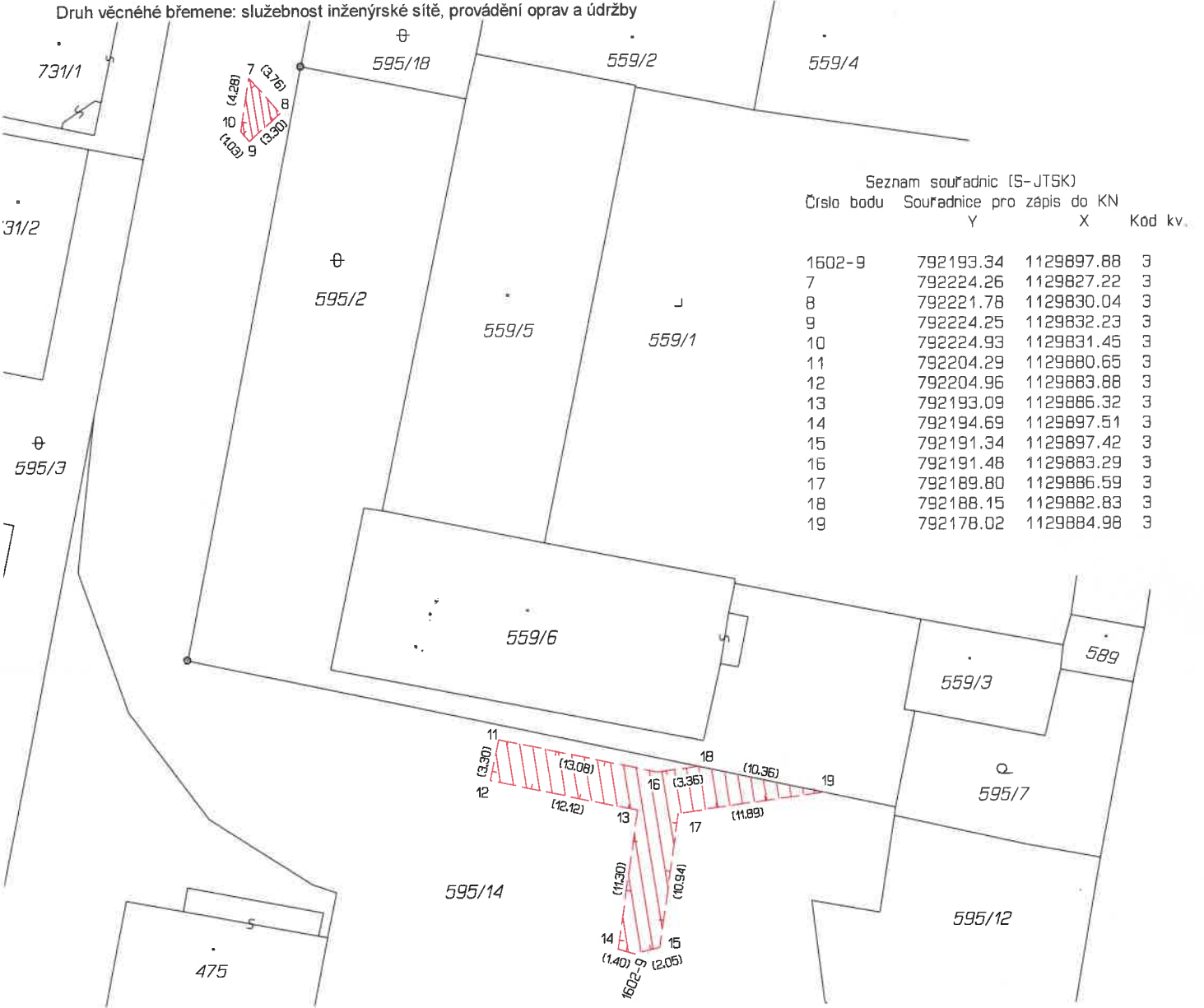
<p>GEOMETRICKÝ PLÁN pro rozdělení pozemků</p> <p>Zhotovitel: Geodetická kancelář Vlasák s.r.o. Bavorova 318, 386 01 Strakonice tel.: 383 323 999</p> <p>Číslo plánu: 1091-149/2005</p> <p>Okres: Strakonice</p> <p>Obec: Strakonice</p> <p>Kat. území: Nové Strakonice</p> <p>Mapový list: DKM</p> <p>Kód způsobu určení výměr: 2-ze souřadnic v S-JTSK, 1-jiným číselným způsobem, 0-graficky</p> <p>Dosavadním vlastníkům pozemků byla poskytnuta možnost seznámit se v terénu s průběhem navržených nových hranic, která byly označeny předepsaným způsobem</p> <p>hřeby</p>	<p>Náležitosti a přesnosti odpovídá právním předpisům. Katastrální úřad souhlasí s očíslováním parcel.</p> <p>04222005</p> <p>Geometrický plán ověřil/úředně oprávněný zeměměřický inženýr: Ing. Karel Vlasák</p> <p>Souhlas katastrálního úřadu potvrdil: Ing. Jiří Hadrava</p> <p>Dne 17.5.2005 Číslo 149/2005</p> <p>Dne 23-05-2005 Číslo</p> <p>Úředně oprávněný zeměměřický inženýr odpovídá za odbornou úroveň geometrického plánu, za dosažení předepsané přesnosti a za správnost a úplnost náležitostí podle právních předpisů</p> <p>Jeden výtisk geometrického plánu a předepsané přílohy jsou uloženy u katastrálního úřadu.</p>
--	---

VÝKAZ DOSAVADNÍHO A NOVÉHO STAVU ÚDAJŮ KATASTRU NEMOVITOSTÍ

Dosavadní stav				Nový stav				Porovnání se stavem evidence právních vztahů							
Označení pozemku parc. číslem	Výměra parcely		Druh pozemku Způsob využití	Označení pozemku parc. číslem	Výměra parcely		Druh pozemku Způsob využití	Typ stavby Způsob využití	Způsob určení výměr	Díl přechází z pozemku označeného v katastru nemovitostí		Číslo listu vlastnictví	Výměra dílu		Označení dílu
	ha	m ²			ha	m ²				ha	m ²				
595/14										595/14		1			

Oprávněný: dle smlouvy

Druh věcného břemene: služebnost inženýrské sítě, provádění oprav a údržby



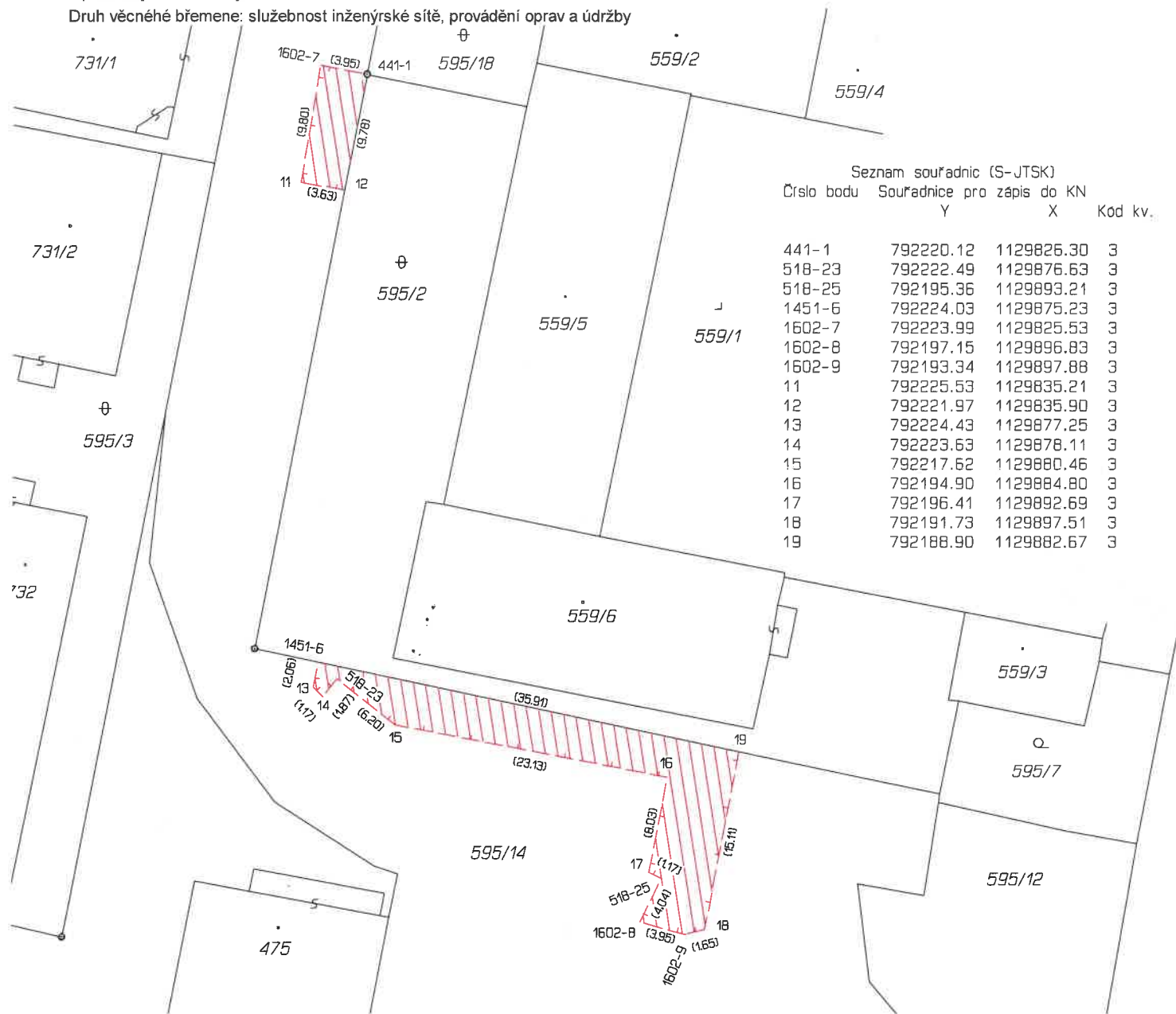
GEOMETRICKÝ PLÁN pro vymezení rozsahu věcného břemene k části pozemku	Geometrický plán ověřil úředně oprávněný zeměměřický inženýr:	Stejnopis ověřil úředně oprávněný zeměměřický inženýr:
	Jméno, příjmení: Ing. Karel Vlasák	Jméno, příjmení: Ing. Karel Vlasák
	Číslo položky seznamu úředně oprávněných zeměměřických inženýrů: 502/1995	Číslo položky seznamu úředně oprávněných zeměměřických inženýrů: 502/1995
	Dne: 14.7.2020 Číslo: 67/2020	Dne: 21.7.2020 Číslo: 059/20
Náležitostmi a přesností odpovídá právním předpisům.	Tento stejnopis odpovídá geometrickému plánu v elektronické podobě uloženému v dokumentaci katastrálního úřadu.	
Vyhotovitel: Geoteka s.r.o. Bavorova 318, 386 01 Strakonice tel.: 383 323 999, 724 176 299 geoteka@geoteka.cz Číslo plánu: 1604-67/2020 Okres: Strakonice Obec: Strakonice Kat. území: Nové Strakonice Mapový list: DKM Dosavadním vlastníkům pozemků byla poskytnuta možnost seznámit se v terénu s průběhem navrhovaných nových hranic, které byly označeny předepsaným způsobem.	Katastrální úřad souhlasí s očištváním parcel. KÚ pro Jihočeský kraj KP Strakonice Ing. Miroslava Řehořová PGP-760/2020-307 2020.07.21 13:12:47 CEST	Ověření stejnopisu geometrického plánu v listinné podobě.

VÝKAZ DOSAVADNÍHO A NOVÉHO STAVU ÚDAJŮ KATASTRU NEMOVITOSTÍ

Dosavadní stav			Nový stav											
Označení pozemku parc. číslem	Výměra parcely		Označení pozemku parc. číslem	Výměra parcely		Druh pozemku	Typ stavby	Způs. určení výměr	Porovnání se stavem evidence právních vztahů					
	ha	m ²		Způsob využití	Způsob využití				Způsob využití	Díl přechází z pozemku označeného v katastru nemovitostí	dřívější poz. evidenci	Číslo listu vlastnictví	Výměra dílu	
595/14									595/14		1			

Oprávněný: dle smlouvy

Druh věcného břemene: služebnost inženýrské sítě, provádění oprav a údržby



Seznam souřadnic (S-JTSK)

Číslo bodu	Souřadnice pro zápis do KN		Kod kv.
	Y	X	
441-1	792220.12	1129826.30	3
518-23	792222.49	1129876.63	3
518-25	792195.36	1129893.21	3
1451-6	792224.03	1129875.23	3
1602-7	792223.99	1129825.53	3
1602-8	792197.15	1129896.83	3
1602-9	792193.34	1129897.88	3
11	792225.53	1129835.21	3
12	792221.97	1129835.90	3
13	792224.43	1129877.25	3
14	792223.63	1129878.11	3
15	792217.62	1129880.46	3
16	792194.90	1129884.80	3
17	792196.41	1129892.69	3
18	792191.73	1129897.51	3
19	792188.90	1129882.67	3

GEOMETRICKÝ PLÁN pro
 vymezení rozsahu věcného břemene k části pozemku

Vyhotovitel: Geoteka s.r.o.
 Bavorova 318, 386 01 Strakonice
 tel.: 383 323 999, 724 176 299
 geoteka@geoteka.cz

Číslo plánu: 1605-68/2020
 Okres: Strakonice
 Obec: Strakonice
 Kat. území: Nové Strakonice
 Mapový list: DKM

Dosavadním vlastníkům pozemků byla poskytnuta možnost seznámit se v terénu s průběhem navrhovaných nových hranic, které byly označeny předepsaným způsobem:

Geometrický plán ověřil úředně oprávněný zeměměřický inženýr:

Jméno, příjmení: **Ing. Karel Vlasák**

Číslo položky seznamu úředně oprávněných zeměměřických inženýrů: **502/1995**

Dne: **14.7.2020** Číslo: **68/2020**

Nálezitostmi a přesností odpovídá právním předpisům.

Katastrální úřad souhlasí s očíslováním parcel.

KÚ pro Jihočeský kraj
 KP Strakonice
 Ing. Miroslava Řehořová
 PGP-761/2020-307
 2020.07.21 13:27:18 CEST

Stejnopis ověřil úředně oprávněný zeměměřický inženýr:

Jméno, příjmení: **Ing. Karel Vlasák**


Číslo položky seznamu úředně oprávněných zeměměřických inženýrů: **502/1995**

Dne: **21.7.2020** Číslo: **060/20**

Tento stejnopis odpovídá geometrickému plánu v elektronické podobě uloženému v dokumentaci katastrálního úřadu.

Ověření stejnopisu geometrického plánu v listinné podobě.

ronjilkyj adbe



Městský úřad Strakonice

Odbor - stavební úřad
Velké náměstí 2
386 01 Strakonice

Městský úřad Strakonice

Doručeno: 27.04.2021

MUST/017751/2021

listy: 1

přílohy: 1

druh:



mustes7d2bcc23

Naše č. j.: MUST/017508/2021/SU/kre
Sp. zn.: MUST/016990/2021/SÚ/kre

Vyřizuje: Miloslava Krejčová
Telefon: 383 700 721
E-mail: miloslava.krejцова@mu-st.cz

Žadatelé
Město Strakonice
Velké náměstí 2, Strakonice I, 386 01 Strakonice 1
Autoškola PELLA s. r. o.,
Volyňská 446, Strakonice II, 386 01 Strakonice 1

Datum: 26.04.2021
Vypraveno: 27. 04. 2021

Sdělení

Stavební úřad Městského úřadu Strakonice, jako stavební úřad příslušný podle § 13 odst. 1 písm. d) zákona č. 183/2006 Sb., o územním plánování a stavebním řádu, ve znění pozdějších předpisů (dále jen "stavební zákon"), posoudil podle § 82 odst. 3 stavebního zákona žádost o dělení níže uvedených pozemků, kterou dne 22.04.2021 společně podali vlastníci

Město Strakonice, IČO 00251810, Velké náměstí 2, Strakonice I, 386 01 Strakonice 1, Autoškola PELLA s.r.o., IČO 45021228, Volyňská 446, Strakonice II, 386 01 Strakonice 1 (dále jen "žadatelé"), a na základě tohoto posouzení vydává podle § 154 zákona č. 500/2004 Sb., správní řád, ve znění pozdějších předpisů, sdělení, že

souhlasí s dělením pozemků

- p. č. 595/14 (ostat. pl./ostat. komunikace), který je ve vlastnictví Města Strakonice, dle geometrického plánu č. 1602 – 65/2020, ověřeného Katastrálním úřadem pro Jihočeský kraj, Katastrální pracoviště Strakonice, dne 21.07.2020, na jehož základě vznikly nové pozemky p. č. 595/33 o výměře 356 m² a p. č. 595/34 o výměře 137 m², nová výměra pozemku p. č. 595/14 je 8 428 m², vše v k. ú. Nové Strakonice, obec Strakonice,
- p. č. 595/2 (ostatní pl./nepl. půda), který je ve vlastnictví Autoškoly PELLA s. r. o., dle geometrického plánu č. 1091 – 149/2005, potvrzeného Katastrálním úřadem pro Jihočeský kraj, Katastrální pracoviště Strakonice, dne 23.05.2005, na jehož základě vznikl nový pozemek p. č. 595/29 o výměře 5 m² a nová výměra pozemku p. č. 595/2 je 906 m², vše v k. ú. Nové Strakonice, obec Strakonice.

Stavební úřad vydává sdělení místo rozhodnutí o dělení pozemků, protože:

- rozhodování v území není podmíněno územní studií nebo regulačním plánem
- není třeba stanovit podmínky pro dělení pozemků

MĚSTSKÝ ÚŘAD
Strakonice (33)

Ing. Jaromír Zeman
vedoucí stavebního úřadu

otisk úředního razítka

Počet listů: 1
Počet příloh: 0

Identifikátor DS: 4gpbfnq
e-podatelna: epodatelna@mu-st.cz

tel: 383 700 111
web: www.strakonice.eu

IČ: 00251810
DIČ: CZ00251810