



SMLOUVA O VÝPŮJČCE

Město Telč

se sídlem Náměstí Zachariáše z Hradce 10, 588 56 Telč

zastoupená starostou Mgr. Vladimírem Brtníkem

IČ: 002 867 45

(dále jen „půjčitel“)

a

Kraj Vysočina

se sídlem v Jihlavě, Žižkova 57, 587 33 Jihlava

zastoupený hejtnanem Mgr. Vítězslavem Schrekem, MBA

k podpisu smlouvy pověřen Mgr. Karel Janoušek, člen rady kraje

IČ: 708 907 49, DIČ: CZ70890749

(dále jen „vypůjčitel“)

uzavírají podle § 2193 a násl. zákona č. 89/2012 Sb., Občanský zákoník, v platném znění tuto

smlouvu o výpůjčce

I.

Půjčitel je výlučným vlastníkem následujících pozemků KN v katastrálním území Telč:

- par. č. 91/1 – ostatní plocha, ostatní komunikace,
- par. č. 91/2 – ostatní plocha, ostatní komunikace,
- par. č. 92 – vodní plocha, vodní nádrž umělá,
- par. č. 93 – trvalý travní porost,
- par. č. 118 – ostatní plocha, ostatní komunikace,
- par. č. 7362/2 – ostatní plocha, ostatní komunikace,
- par. č. 7362/3 – ostatní plocha, ostatní komunikace,
- par. č. 7362/4 – ostatní plocha, ostatní komunikace,
- par. č. 7365/3 – ostatní plocha, ostatní komunikace,
- par. č. 7378/1 – ostatní plocha, ostatní komunikace,
- par. č. 7378/8 – ostatní plocha, silnice,
- par. č. 7469/5 – ostatní plocha, ostatní komunikace,
- par. č. 7469/6 – ostatní plocha, ostatní komunikace,
- par. č. 7469/19 – ostatní plocha, ostatní komunikace,
- par. č. 7482/10 – ostatní plocha, ostatní komunikace,
- par. č. 103/1 – ostatní plocha, ostatní komunikace.

Tyto pozemky jsou zapsané u Katastrálního úřadu pro Vysočinu, Katastrálního pracoviště Jihlava na listu vlastnictví č. 10001 pro k. ú. Telč a obec Telč.

Město Telč nabylo tyto pozemky na základě zákona č. 172/1991 Sb., o přechodu některých věcí z majetku ČR do vlastnictví obcí, návrhu na zápis nemovitých věcí do vlastnictví obce ze dne 19.3.1996, ze dne 16.6.1996, ze dne 15.4.1997, ze dne 9.7.1999, Smlouvy kupní ze dne 9.1.2012, Smlouvy darovací ze dne 23.7.2013, Smlouvy darovací č. 12MP-001251 ze dne 13.11.2015, Smlouvy darovací ze dne 9.10.2017.

Vypůjčitel je investorem stavby „II/406 Dvorce – Telč, 3. stavba“. Ze záborového elaborátu projektové dokumentace, vypracované společností Transconsult s.r.o., Nerudova 37, 500 02 Hradec Králové pod číslem zakázky 191310001 k datu 3/2020, aktualizovaného dne 10.8.2020 vyplývá potřeba dočasného záboru částí výše uvedených pozemků v k. ú. Telč.

Části pozemků budou sloužit jako manipulační plocha, příprava staveniště pro výše uvedenou stavbu a příjezd k deponii ornice pro stavbu „II/406 Dvorce – Telč, 3. stavba“..

Předpokládaná data realizace stavby: zahájení 01.03.2021, ukončení do 28.02.2022.

II.

Půjčitel přenechává touto smlouvou vypůjčitelu části následujících pozemků v k. ú. Telč a obci Telč:

- část par. č. 91/1 – ostatní plocha, ostatní komunikace o výměře cca 95 m²,
- část par. č. 91/2 – ostatní plocha, ostatní komunikace o výměře cca 15 m²,
- část par. č. 92 – vodní plocha, vodní nádrž umělá o výměře cca 495 m²,
- část par. č. 93 – trvalý travní porost o výměře cca 582 m²,
- část par. č. 118 – ostatní plocha, ostatní komunikace o výměře cca 471 m²,
- část par. č. 7362/2 – ostatní plocha, ostatní komunikace o výměře cca 12 m²,
- část par. č. 7362/3 – ostatní plocha, ostatní komunikace o výměře cca 218 m²,
- část par. č. 7362/4 – ostatní plocha, ostatní komunikace o výměře cca 2 m²,
- část par. č. 7365/3 – ostatní plocha, ostatní komunikace o výměře cca 10 m²,
- část par. č. 7378/1 – ostatní plocha, ostatní komunikace o výměře cca 16 m²,
- část par. č. 7378/8 – ostatní plocha, silnice o výměře cca 2 m²,
- část par. č. 7469/5 – ostatní plocha, ostatní komunikace o výměře cca 1 m²,
- část par. č. 7469/6 – ostatní plocha, ostatní komunikace o výměře cca 1 m²,
- část par. č. 7469/19 – ostatní plocha, ostatní komunikace o výměře cca 69 m²,
- část par. č. 7482/10 – ostatní plocha, ostatní komunikace o výměře cca 40 m²,
- část par. č. 103/1 – ostatní plocha, ostatní komunikace o výměře cca 32 m²,

za účelem užívání jako manipulační plocha a příprava staveniště jednotlivých stavebních objektů v rámci stavby „II/406 Dvorce – Telč, 3. stavba“ a příjezd k deponii ornice.

Půjčitel se zavazuje přenechat vypůjčitelu tyto části pozemků do dočasného bezplatného užívání, a to na dobu 12 měsíců, počínaje dnem předání staveniště zhotoviteli stavby.

Výměry částí pozemků, zahrnutých do dočasného záboru jsou přibližné, uvedené dle záborového elaborátu projektové dokumentace.

Předmět výpůjčky je vyznačený ve snímku katastrální mapy. Nedílnou součástí této smlouvy je zakres hranic stavby do katastrální mapy.

III.

Vypůjčitel se zavazuje, že pozemky uvedené v článku II. této smlouvy bude užívat pouze ke stanovenému účelu. Dále se zavazuje, že bude pozemky maximálně šetřit a počínat si v souladu s předpisy na ochranu životního prostředí.

Vypůjčitel prohlašuje, že se se stavem pozemků přenechaných do výpůjčky seznámil.

IV.

Uzavření smlouvy o výpůjčce bylo ve smyslu ustanovení § 59 odst. 1, písm. l) zákona č. 129/2000 Sb., o krajích, v platném znění, projednáno Radou Kraje Vysočina dne 25. 8. 2020 a schváleno usnesením č. 1571/25/2020/RK.

Záměr výpůjčky pozemku byl zveřejněn na úřední desce Města Telč v souladu s § 39 odst. 1 zákona č. 128/2000 Sb., o obcích, v platném znění, od 28. 8. 2020 po dobu 15 dnů. Uzavření smlouvy o výpůjčce bylo schváleno Radou Města Telč na jednání rady č. 47 konaném dne 23. 9. 2020, usnesením č. UR 648-6/47/2020.

V.

Veškeré změny nebo doplňky této smlouvy mohou být prováděny pouze písemně, jinak jsou neplatné.

Tato smlouva byla sepsána ve čtyřech stejnopisech, z nichž půjčitel obdrží jeden stejnopis a vypůjčitel tři stejnopisy.

Tato smlouva nabývá platnosti dnem podpisu smlouvy.

Půjčitel výslovně souhlasí se zveřejněním celého textu smlouvy včetně podpisů v informačním systému veřejné správy – Registru smluv.



Smluvní strany se dohodly, že zákonnou povinnost dle § 5 odst. 2 zákona č. 340/2015 Sb., zákona o registru smluv, splní Kraj Vysočina.

Vypůjčitelé svědčí zákonné zmocnění (zákon číslo 89/2012 Sb., Občanský zákoník, v platném znění, zákon číslo 129/2000 Sb., zákon o krajích, v platném znění) ke shromažďování, nakládání a zpracovávání osobních údajů v souvislosti s uzavřením této smlouvy.

Účastníci této smlouvy po jejím přečtení prohlašují, že souhlasí s jejím obsahem, dále, že byla sepsána dle jejich pravé a svobodné vůle, nikoliv v tísní a za nápadně nevýhodných podmínek. Na důkaz toho připojují své podpisy.

V Telči dne 12. 4. 2021

V Jihlavě dne 26. 04. 2021



za půjčitele

Mgr. Vladimír Brtník
starosta města



Kraj Vysočina
Žižkova 57, 587 33 Jihlava

za vypůjčitele

Mgr. Karel Janoušek
člen rady kraje

II/406 DVORCE - TELČ

Příloha č.3 - Tabulka záborů (řazeno dle LV)

k.ú.Telč 3/6

Číslo položky záboru	Parcela KN	Výměra (m ²)	Druh pozemku	BPEJ	Trvalý zábor s výkupem (m ²)	Trvalý zábor bez výkupu (m ²)	Dočasný zábor do 1 roku (m ²)	Budoucí vlastník	Věcné břemeno	Seznam stavebních objektů a poznámky
82	7469/1	6 744	ostatní plocha - silnice				146		SO 352, 383	SO 001, 103, 105, 352, 383
87	7469/20	1	ostatní plocha - ostatní komunikace				1		SO 383	SO 001, 103, 383
LV 10001- Město Telč, náměstí Zachariáše z Hradce 10, Telč-Vnitřní Město, 58856 Telč										
59	91/1	1 929	ostatní plocha - ostatní komunikace				56		SO 411, 451, 501	SO 001, 103, 411, 431, 451, 801
89	91/1	1 929	ostatní plocha - ostatní komunikace				7		ne	SO 001, 103, 801
72	91/1	1 929	ostatní plocha - ostatní komunikace				31		ne	SO 001, 383, 801
54	91/1	1 929	ostatní plocha - ostatní komunikace				1		ne	SO 001, 102
74	91/2	179	ostatní plocha - ostatní komunikace				15		ne	SO 001, 102, 801
17	92	5 779	vodní plocha - vodní nádrž umělá			80		dosavadní	ne	SO 001, 101, 381, 382, 801
25	92	5 779	vodní plocha - vodní nádrž umělá			13		dosavadní	ne	SO 001, 103, 201, 801
60	92	5 779	vodní plocha - vodní nádrž umělá				22		SO 411, 451, 501	SO 001, 101, 103, 411, 431, 451, 501, 801
90	92	5 779	vodní plocha - vodní nádrž umělá				* 27		ne	SO 001, 103, 201, 801

Dočasný zábor je označen podbarvením čísla položky záboru.

II/406 DVORCE - TELČ

Příloha č.3 - Tabulka záborů (řazeno dle LV)

k.ú.Telč 4/6

Číslo položky záboru	Parcela KN	Výměra (m ²)	Druh pozemku	BPEJ	Trvalý zábor s výkupem (m ²)	Trvalý zábor bez výkupu (m ²)	Dočasný zábor do 1 roku (m ²)	Budoucí vlastník	Věcné břemeno	Seznam stavebních objektů a poznámky
63	92	5 779	vodní plocha - vodní nádrž umělá				163		ne	SO 001, 101, 381, 382, 801
70	92	5 779	vodní plocha - vodní nádrž umělá				271		ne	SO 001, 101, 102, 302, 801
71	92	5 779	vodní plocha - vodní nádrž umělá				12		ne	SO 001, 383, 801
16	93	1 285	trvalý travní porost	76701		321		Kraj	SO 382, 411, 451, 501	SO 001, 101, 301, 382, 411, 431, 451, 501
23	93	1 285	trvalý travní porost	76701		1		dosavadní	ne	SO 001, 201
24	93	1 285	trvalý travní porost	76701		8		dosavadní	SO 411, 451	SO 001, 103, 411, 431, 451
61	93	1 285	trvalý travní porost	76701			582		SO 411, 451, 501	SO 001, 101, 103, 201, 301, 302, 382, 411, 431, 451, 501, 801
18	118	914	ostatní plocha - ostatní komunikace			1		Kraj	ne	SO 001, 101, 431
19	118	914	ostatní plocha - ostatní komunikace			18		Kraj	SO 382	SO 001, 101, 301, 382, 431
65	118	914	ostatní plocha - ostatní komunikace				469		SO 321, 351, 411, 451, 501	SO 001, 101, 103, 301, 302, 321, 351, 382, 411, 431, 451, 501, 801
67	118	914	ostatní plocha - ostatní komunikace				2		ne	SO 001, 101, 103
76	7362/2	975	ostatní plocha - ostatní komunikace				11		SO 322	SO 001, 102, 322, 352

Dočasný zábor je označen podbarvením čísla položky záboru.

II/406 DVORCE - TELČ

Příloha č.3 - Tabulka záborů (řazeno dle LV)

k.ú.Telč 5/6

Číslo položky záboru	Parcela KN	Výměra (m ²)	Druh pozemku	BPEJ	Trvalý zábor s výkupem (m ²)	Trvalý zábor bez výkupu (m ²)	Dočasný zábor do 1 roku (m ²)	Budoucí vlastník	Věcné břemeno	Seznam stavebních objektů a poznámky
77	7362/2	975	ostatní plocha - ostatní komunikace				1		ne	SO 001, 102
21	7362/3	919	ostatní plocha - ostatní komunikace			66		dosavadní	SO 323	SO 001, 104, 323, 412, 432, 452, 801
68	7362/3	919	ostatní plocha - ostatní komunikace				71		ne	SO 001, 102, 104, 302, 412, 432, 452, 702, 801
73	7362/3	919	ostatní plocha - ostatní komunikace				145		SO 322, 352	SO 001, 102, 103, 104, 302, 322, 352, 432, 452, 702, 801
75	7362/3	919	ostatní plocha - ostatní komunikace				1		ne	SO 001, 102, 302
78	7362/3	919	ostatní plocha - ostatní komunikace				1		ne	SO 001, 102, 302
80	7362/4	131	ostatní plocha - ostatní komunikace				2		ne	SO 001, 102
85	7365/3	1 928	ostatní plocha - ostatní komunikace				10		ne	SO 001, 103, 383
84	7378/1	4 461	ostatní plocha - ostatní komunikace				16		ne	SO 001, 103, 302, 383
83	7378/8	6	ostatní plocha - silnice				2		ne	SO 001, 103, 302, 383

Dočasný zábor je označen podbarvením čísla položky záboru.

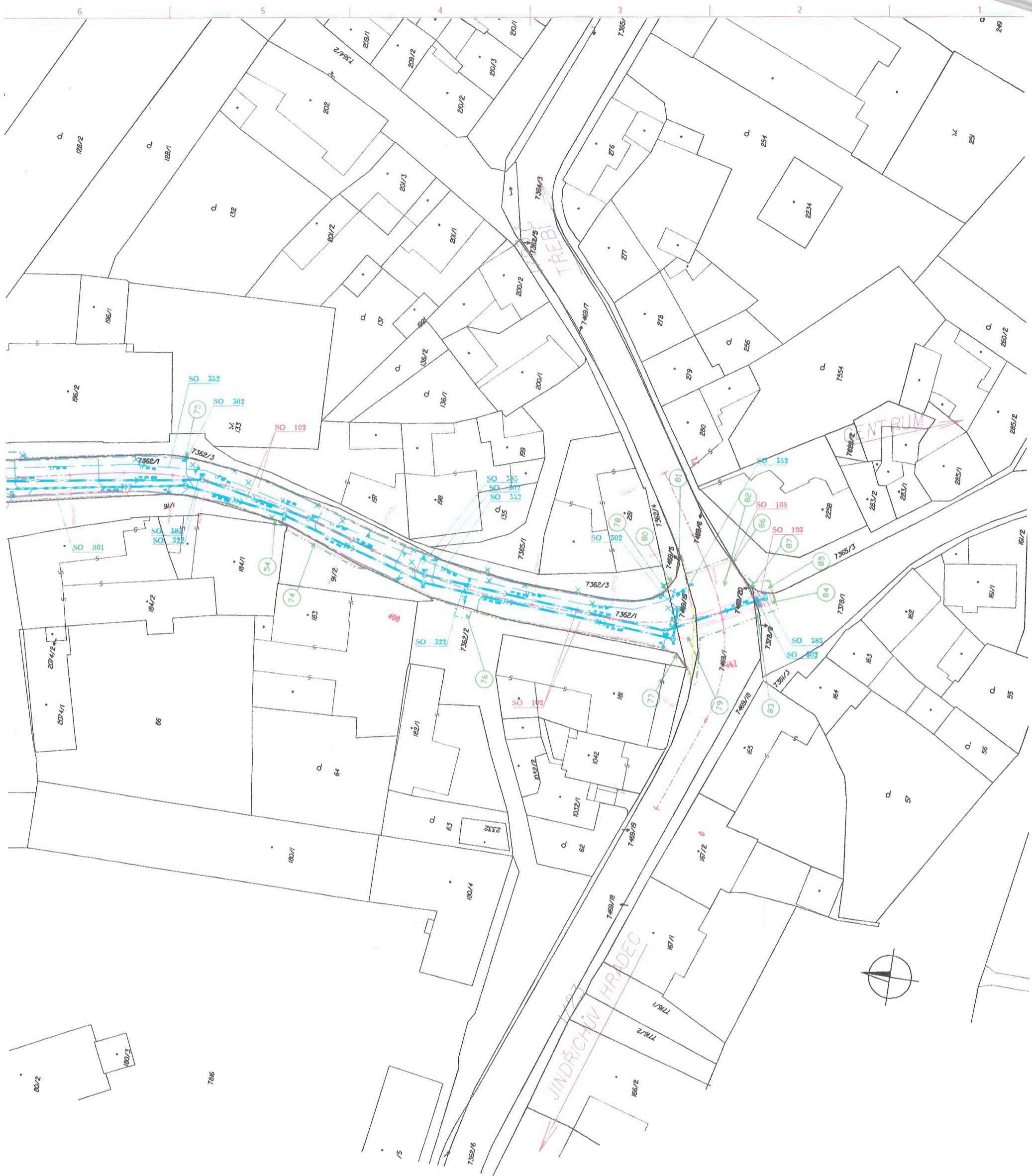
II/406 DVORCE - TELČ

Příloha č.3 - Tabulka záborů (řazeno dle LV)

k.ú.Telč 6/6

Číslo položky záboru	Parcela KN	Výměra (m ²)	Druh pozemku	BPEJ	Trvalý zábor s výkupem (m ²)	Trvalý zábor bez výkupu (m ²)	Dočasný zábor do 1 roku (m ²)	Budoucí vlastník	Věčné břemeno	Seznam stavebních objektů a poznámky
81	7469/5	3	ostatní plocha - ostatní komunikace				I		ne	SO 001, 102
86	7469/6	27	ostatní plocha - ostatní komunikace				I		ne	SO 001, 105
79	7469/19	150	ostatní plocha - ostatní komunikace				69		SO 322, 352	SO 001, 102, 105, 302, 322, 352, 383
58	7482/10	559	ostatní plocha - ostatní komunikace				40		SO 411, 451	SO 001, 411, 431, 451
91	103/1	517	ostatní plocha - ostatní komunikace				32		ne	SO 001 - příjezd k deponii ornice
Stav informací z katastru nemovitostí platný ke dni 6.8.2020.										
					128	2 231				
CELKEM						2 359	6 464			

Dočasný zábor je označen podbarvením čísla položky záboru.

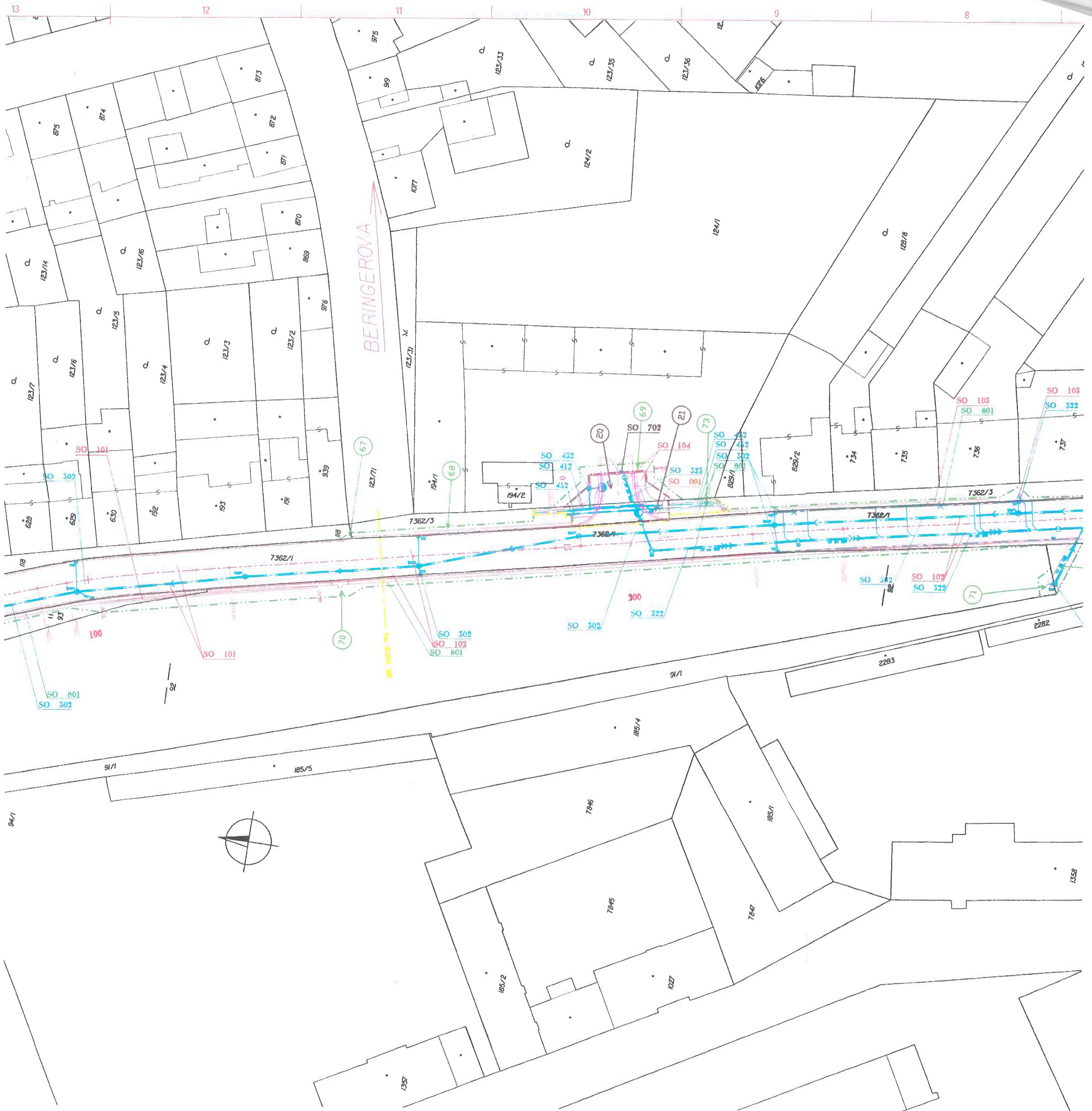


K.Ú. TELČ

STAV KATASTRU NEMOVITOSTÍ K 6.8.2020
 SOUŘADNIOVÝ SYSTÉM S-JTSK
 VÝŠKOVÝ SYSTÉM Bpv

č. paré

 TRANSCONSULT s.r.o. Nerudova 37, 500 02 Hradec Králové		Středisko: 1			
		Vedoucí: ING. HODEK			
Vedoucí projektu	ING. HODEK		Zak. číslo	1913101011	
Odpovědný projektant	ING. BEDNÁŘ		Arch. č.: 01119	Format: 12 A4	
Zpracovatel	ING. BEDNÁŘ		Datum:	03/2020	
Přezkoušel	ING. PLÁŠILOVÁ		Účel:	DÚSP	
Kontroloval	ING. HODEK	II/406 DVORCE - TELČ SOUVISÍCÍ DOKUMENTACE ZÁBOROVÝ ELABORÁT		Část dok.	F.3
Objednatel:	KRAJ VYSOČINA			Měřítko	1:500
ZÁKRES HRANIC STAVBY DO KATASTRÁLNÍ MAPY					



SEZNAM STAVEBNÍCH OBJEKTŮ:

- SO 001 PŘÍPRAVA ÚZEMÍ
- SO 101 OKRUŽNÍ KŘIŽOVATKA 11/112 - 11/406
- SO 102 REKONSTRUKCE SILNICE 11/406
- SO 103 STAVEBNÍ ÚPRAVY CHODNÍKŮ A SJEZDŮ
- SO 104 NÁPOJENÍ PARCELY st. 194/1
- SO 105 OPRAVA SILNICE 1/23
- SO 106 DOPRAVNÍ INŽENÝRSKÉ OPATŘENÍ
- SO 107 DOPRAVNÍ ZNAČENÍ
- SO 201 LÁVKA PŘES PŘÍTOK NADYMÁKU
- SO 301 ODVODNĚNÍ OKRUŽNÍ KŘIŽOVATKY
- SO 302 ODVODNĚNÍ SILNICE 11/406
- SO 321 PŘELOŽKA KANALIZACE PŘED Č.P. 122
- SO 322 REKONSTRUKCE KANALIZACE V JIHLAVSKÉ ULICI
- SO 323 KANALIZAČNÍ PŘÍPOJKA PARCELY st. 194/1
- SO 351 PŘELOŽKA VODOVODU LT DN 80 V ULICI NA KOTNOVÉ
- SO 352 REKONSTRUKCE VODOVODU LT DN 80 V JIHLAVSKÉ ULICI
- SO 381 STAVEBNÍ ÚPRAVY HRÁZE RYBNÍKA NADYMÁK
- SO 382 PŘELOŽKA PŘEPADU Z RYBNÍKA NADYMÁK
- SO 383 REKONSTRUKCE PROPOJENÍ RYBNÍKŮ STĚPNICKÉHO A NADYMÁKU
- SO 411 PŘELOŽKA PODZEMNÍHO VEDENÍ NN E.ON DISTRIBUCE, a.s.
- SO 431 VÝŠKOVÁ ÚPRAVA A OCHRANA VEDENÍ NN E.ON DISTRIBUCE, a.s.
- SO 451 VO OKRUŽNÍ KŘIŽOVATKY
- SO 431 ÚPRAVA VO V JIHLAVSKÉ ULICI
- SO 432 PŘELOŽKA VEDENÍ SEK CETÍN, a.s.
- SO 451 VÝŠKOVÁ ÚPRAVA A OCHRANA VEDENÍ SEK CETÍN, a.s.
- SO 452 PŘELOŽKA VEDENÍ SEK CETÍN, a.s.
- SO 501 PŘELOŽKA STL PLYNOVODU PE D 90
- SO 701 ÚPRAVA OPLOČENÍ Č.P. 79
- SO 702 ÚPRAVA OPLOČENÍ st. 194/1
- SO 801 VEGETAČNÍ ÚPRAVY

LEGENDA

- NOVÝ STAV - OSA KOMUNIKACE II.TŘÍDY
- NOVÝ STAV
- NOVÉ INŽENÝRSKÉ SÍTĚ
- HRANICE PARCEL KATASTRU NEMOVITOSTÍ
- VNITŘNÍ HRANICE PARCEL KATASTRU NEMOVITOSTÍ
- HRANICE TRVALÉHO ZÁBORU STAVBY
- HRANICE DOČASNÉHO ZÁBORU STAVBY DO 1 ROKU
- 752/5 ČÍSLO PARCELY KATASTRU NEMOVITOSTÍ
- 11 ČÍSLO POLOŽKY TRVALÉHO ZÁBORU
- 51 ČÍSLO POLOŽKY DOČASNÉHO ZÁBORU DO 1 ROKU
- DOČASNÁ DEPONIE DRNICE

