

PACHTOVNÍ SMLOUVA – POZEMKY V DOBÝVACÍM PROSTORU č. 788 228

dle ustanovení § 2332 a násl. zákona č. 89/2012 Sb., občanský zákoník,
ve znění pozdějších předpisů (dále jen „**občanský zákoník**“)

Lesy České republiky, s.p.

se sídlem Přemyslova 1106/19, Nový Hradec Králové, 500 08 Hradec Králové

IČO: 421 96 451

DIČ: CZ42196451

zapsaný v obchodním rejstříku vedeném Krajským soudem v Hradci Králové, oddíl AXII,
vložka 540

zastoupený: Ing. Josefem Vojáčkem, generálním ředitelem

bankovní spojení: Komerční banka, a.s., pobočka Židlochovice

číslo účtu: 18403641/0100

(dále jako „**propachtovatel**“) na straně jedné

a

MND a.s.

se sídlem Hodonín, Úprkova 807/6, PSČ 69501

IČO: 284 83 006

DIČ: CZ699003312

zapsaná v obchodním rejstříku vedeném Krajským soudem v Brně, oddíl B, vložka 6209

zastoupená: RNDr. Janou Hamršmídovou, ředitelkou Divize E&P, na základě plné moci ze dne
28. 1. 2021

bankovní spojení: Komerční banka, a.s., pobočka Hodonín

číslo účtu: 2104671/0100

(dále jako „**pachtýř**“) na straně druhé

(propachtovatel a pachtýř dále též společně jako „**smluvní strany**“ a každý jednotlivě jako
„**smluvní strana**“)

uzavírají níže uvedeného dne, měsíce a roku tuto Pachtovní smlouvu (dále jen „**smlouva**“):

I.

Předmět pachtu

1. Propachtovatel prohlašuje, že mu svědčí právo hospodařit k uvedeným pozemkům, které jsou ve vlastnictví České republiky, a to:

Parcelní číslo	Druh pozemku	Výměra v m ²	Propachtovávaná výměra v m ²	Katastrální území	LV	Obec	Označení plochy
část 2628/1	lesní pozemek	609 341	4 486	Ždánice	2130	Ždánice	Ropovod ŽD6 k SNS + část trasy VN kabelu
část 2676/1	lesní pozemek	1 561 655	1 400	Ždánice	2130	Ždánice	trasa kabelu VN
část 2678	lesní pozemek	3 051	2 510	Ždánice	2130	Ždánice	trasa kabelu VN
Celkem			8 396				

Uvedené pozemky (dále také „**předmětné pozemky**“ nebo „**předmět pachtu**“) jsou zapsané v katastru nemovitostí u Katastrálního úřadu pro Jihomoravský kraj, Katastrální pracoviště Kyjov, k. ú. Ždánice.

- Část předmětného pozemku p. č. 2628/1 v k. ú. Ždánice o výměře 4.486 m² je na základě rozhodnutí Městského úřadu Kyjov, odboru životního prostředí ze dne 4. 12. 2006, č. j.: OŽP/9996/06/401-7, nabytí právní moci dne 28. 12. 2006 a dále na základě rozhodnutí Městského úřadu Kyjov, odboru životního prostředí a územního plánování ze dne 22. 3. 2021, č. j.: OŽPÚP22539/21/401, nabytí právní moci dne 25. 3. 2021, dočasně omezena ve využívání pozemku pro plnění funkcí lesa **do 31. 12. 2049**. Rozhodnutí jsou jako přílohy č. 1 a 2 nedílnými součástmi této smlouvy.

Dále jsou části předmětných pozemků p. č. 2676/1 o výměře 1.400 m² a p. č. 2678 o výměře 2.510 m², vše v k. ú. Ždánice, na základě rozhodnutí Okresního úřadu Hodonín, referátu životního prostředí ze dne 20. 3. 2002, č. j.: ŽP/02/54/751-1/221, nabytí právní moci dne 10. 4. 2002 a dále na základě rozhodnutí Městského úřadu Kyjov, odboru životního prostředí a územního plánování ze dne 22. 3. 2021, č. j.: OŽPÚP22542/21/401, nabytí právní moci dne 25. 3. 2021, dočasně omezeny ve využívání pozemku pro plnění funkcí lesa **do 31. 12. 2049**. Rozhodnutí jsou jako přílohy č. 3 a 4 nedílnými součástmi této smlouvy.

- Propachtovatel se zavazuje přenechat na základě této smlouvy pachtýři předmět pachtu v rozsahu propachtovávané výměry uvedené v odst. 1. tohoto článku smlouvy, tj. 8.396 m², k dočasnému úplatnému užívání a požívání. Oprávnění k dobývacímu prostoru Nevojice, evidenční číslo 4 0091, pachtýř doložil na základě potvrzení o zaevidování změny organizace v evidenci dobývacích prostorů Obvodního báňského úřadu v Brně ze dne 27. 1. 2011, č. j.: SBS 38999/2010/001. Výše uvedené potvrzení je jako příloha č. 5 nedílnou součástí této smlouvy.
- Smluvní strany prohlašují, že hranice předmětu pachtu jsou jim spolehlivě známy a nevzbuzují jakýchkoli pochybností. Část předmětného pozemku p. č. 2628/1 v k. ú. Ždánice o výměře 4.486 m² je graficky znázorněna v Evidenčních údajích o pozemcích – Plocha pro odnětí – Trasa ropovodu SNS Ždánice – sonda ZD6

vypracovaných v měřítku 1 : 2 000 dne 18. 7. 2006 a potvrzených [REDAKCE] dne 21. 7. 2006. Evidenční údaje jsou jako příloha č. 6 nedílnou součástí této smlouvy. Dále jsou části předmětných pozemků p. č. 2676/1 o výměře 1.400 m² a p. č. 2678 o výměře 2.510. m², vše v k. ú. Ždánice, graficky znázorněny v zákresu Trasa VN kabelu pro napojení SNS Ždánice v měřítku 1 : 4 000. Zákres je jako příloha č. 7 nedílnou součástí této smlouvy.

5. Pachtýř prohlašuje, že se se stavem předmětu pachtu řádně a dostatečně seznámil a že jej shledává ke dni uzavření této smlouvy způsobilým k ujednanému účelu. Dobývací prostor Nevojice, evidenční číslo 4 0091, je stanoven na základě rozhodnutí o změně plošného rozsahu dobývacího prostoru Ždánice a stanovení dobývacího prostoru Nevojice Obvodního báňského úřadu v Brně ze dne 4. 7. 2003, č. j.: 2687/03, nabytí právní moci dne 15. 8. 2003. Rozhodnutí je jako příloha č. 8 nedílnou součástí této smlouvy. Hranice dobývacího prostoru Nevojice, evidenční číslo 4 0091 je graficky znázorněna v zákresu v ortofoto mapě DP Nevojice ze dne 10. 9. 2020 v měřítku 1 : 15 120, který je jako příloha č. 9 nedílnou součástí této smlouvě.
6. Z pachtu je vyřazeno právo výkonu myslivosti, rybářské právo.
7. Smluvní strany ujednaly, že předmětem pachtu dle této smlouvy nejsou trvalé porosty nacházející se na předmětu pachtu.
8. Právo pachtu dle této smlouvy nezakládá pachtýři jakákoli práva k trvalým porostům nacházejícím se na předmětu pachtu. Pachtýř je povinen upozornit propachtovatele zejména na kalamitu, škodu na porostech apod.
9. Nárok na náhrady dle zvláštních právních předpisů, např. v případech, na něž dopadá vyhláška Ministerstva zemědělství č. 55/1999 Sb., o způsobu výpočtu výše újmy nebo škody způsobené na lesích, ve znění pozdějších předpisů, náleží propachtovateli.

II.

Účel pachtu

1. Pachtýř se zavazuje předmět pachtu uvedený v článku I. odst. 1. této smlouvy užívat a požívat výlučně k podnikatelským účelům, a to k hornické činnosti podle ustanovení § 2 zákona č. 61/1988 Sb., o hornické činnosti, výbušninách a o státní báňské správě, ve znění pozdějších předpisů (dále jen „zákon o hornické činnosti“), a k činnostem s danou těžbou souvisejícím, a to na základě rozhodnutí Obvodního báňského úřadu v Brně ze dne 21. 5. 1997, č. j.: 808/97-511-08 o povolení hornické činnosti v dobývacím prostoru Ždánice. Dobývací prostor Ždánice byl po vydání výše uvedeného rozhodnutí rozdělen na dobývací prostor Ždánice a Nevojice. Toto rozhodnutí je jako příloha č. 10 nedílnou součástí této smlouvy.
2. Předmětem podnikání pachtýře je mimo jiné hornická činnost a činnost prováděná hornickým způsobem v rozsahu ustanovení § 2 zákona o hornické činnosti, a to na základě Oprávnění k hornické činnosti a činnosti prováděné hornickým způsobem vydané Obvodním báňským úřadem pro území krajů Jihomoravského a Zlínského ze dne 10. 10. 2018, č. j.: SBS 29317/2018/OBÚ-01/1, nabytí právní moci dne 25. 10. 2018. Oprávnění k hornické činnosti je jako příloha č. 11 nedílnou součástí této smlouvy.

3. Veškeré věci, záležitosti či jednání související s využitím předmětu pachtu za sjednaným účelem je povinen obstarat pachtýř, a to na svůj náklad a v mezích stanovených touto smlouvou.

III.

Pachtovné

1. Pachtýř se zavazuje platit propachtovateli za předmět pachtu pachtovné ve výši [REDACTED] Kč **bez DPH/m²/rok** (cena základní bez rozlišení ploch dle způsobu využití). Celkové roční pachtovné tak činí [REDACTED] **bez DPH** a takto ujednané pachtovné a tuto cenu se pachtýř zavazuje propachtovateli hradit i za období požívání a užívání předmětu pachtu před účinností této smlouvy, a to **od 1. 1. 2021**.
K takto ujednanému pachtovnému bude připočtena DPH ve výši dle příslušných právních předpisů.
2. Propachtovatel bude pachtovné fakturovat jedenkrát ročně, a to vždy k 30. 6. běžného roku a toto datum je zároveň datem uskutečnění zdanitelného plnění. Lhůta splatnosti faktury činí 30 kalendářních dnů ode dne jejího vystavení. Dnem úhrady se rozumí den připsání fakturované částky v její plné výši ve prospěch účtu propachtovatele. Úhrada pachtovného bude prováděna ve prospěch účtu organizační jednotky propachtovatele uvedeného v záhlaví této smlouvy. V případě vzniku či ukončení pachtovního vztahu založeného touto smlouvou v průběhu roku bude výše celkového ročního pachtovného poměrně upravena.
3. Faktura je řádně vystavena, pokud splňuje veškeré náležitosti daňového a účetního dokladu podle příslušných právních předpisů a další náležitosti dle této smlouvy, pokud byly smluvními stranami ujednány. V případě, že faktura nebyla vystavena řádně, je smluvní strana, které je faktura určena, oprávněna fakturu vrátit, a to ve lhůtě 5 pracovních dnů ode dne jejího doručení s uvedením chybných či chybějících náležitostí. Pokud bude faktura v uvedené lhůtě vrácena oprávněně, je smluvní strana, které byla faktura vrácena, povinna řádně vystavit a doručit bezvadnou (opravenou či doplněnou) fakturu, a to ve lhůtě 5 pracovních dnů ode dne jejího vrácení. Nová lhůta splatnosti počíná běžet ode dne vystavení bezvadné (tj. opravené či doplněné) faktury.
4. Pachtýř bere na vědomí, že propachtovatel se rozhodl na vztah založený touto smlouvou, tj. pacht pozemku, uplatnit daň z přidané hodnoty, a to ve smyslu zákona č. 235/2004 Sb., o dani z přidané hodnoty, ve znění pozdějších předpisů.
5. Pachtovné bude na každé další roky valorizováno vždy k 1. 1. aktuálního kalendářního roku podle skutečně dosažené míry inflace vyjádřené přírůstkem průměrného indexu spotřebitelských cen za 12 posledních měsíců předchozího kalendářního roku zveřejněného Českým statistickým úřadem. Pachtovné bude automaticky upravováno bez písemného oznámení pachtýři. K prvnímu zvýšení pachtovného o inflaci takto dojde s účinností **od 1. 1. 2022**.

IV.**Práva a povinnosti smluvních stran**

1. Pachtýř je povinen užívat a požívat předmět pachtu v souladu s ujednáními této smlouvy a v souladu s účinnými právními předpisy a rozhodnutími orgánů veřejné moci.
2. Pachtýř se zavazuje platit propachtovateli pachtovné v souladu s touto smlouvou, zejména řádně a včas.
3. Pachtýř se zavazuje na svůj náklad řádně udržovat předměty a zařízení nacházející se na předmětu pachtu, jedná-li se o běžné záležitosti spojené s jeho užíváním a požíváním.
4. Pachtýř se zavazuje neprovádět žádné úpravy předmětu pachtu či na předmětu pachtu bez předchozího písemného souhlasu propachtovatele, vyjma úprav prováděných v rámci hornické činnosti.
5. Pachtýř je povinen umožnit propachtovateli vstup na předmět pachtu za účelem zjištění jeho stavu a kontroly jeho užívání pachtýřem v souladu s touto smlouvou.
6. Pachtýř je povinen na předmětu pachtu umožnit propachtovateli výkon činností souvisejících s hospodařením v lese dle zákona č. 289/1995 Sb., o lesích a o změně a doplnění některých zákonů, ve znění pozdějších předpisů, a platného lesního hospodářského plánu, nebude-li příslušným rozhodnutím orgánů veřejné moci rozhodnuto jinak. Pachtýři se zakazuje jakékoli kácení trvalých porostů bez předchozího písemného souhlasu propachtovatele.
7. Pachtýř není oprávněn umístit na předmětu pachtu jakékoli stavby bez předchozího písemného souhlasu propachtovatele.
8. Propachtovatel je oprávněn kontrolovat, jak pachtýř plní povinnosti, které pro něj vyplývají z této smlouvy.
9. Rozhodne-li příslušný orgán veřejné moci pravomocným rozhodnutím o uložení pokuty propachtovateli v souvislosti s porušením zákonných povinností, k němuž došlo konáním nebo opomenutím pachtýře, je pachtýř povinen zaplatit propachtovateli částku ve výši uložené pokuty včetně případných dalších nákladů propachtovatele s tímto spojených, zejména pak nákladů řízení, a to vše do 5 pracovních dnů od doručení písemné výzvy propachtovatele k úhradě.
10. Pachtýř není oprávněn přenechat předmět pachtu nebo jeho část do užívání třetí osobě bez předchozího písemného souhlasu propachtovatele.
11. Pachtýř se zavazuje na vlastní náklady odstranit újmu, která na předmětu pachtu jeho činností nebo činností třetích osob vznikne, a to nejpozději ve lhůtě 30 kalendářních dnů od doručení písemné výzvy propachtovatele k odstranění újmy.
12. Pachtýř se zavazuje neuskładňovat a nelikvidovat odpady vzniklé jeho činností nebo činností třetích osob na předmětu pachtu. Za odvoz odpadu z předmětu pachtu a jeho následnou likvidaci odpovídá výlučně pachtýř. Odvoz a likvidaci provede pachtýř na vlastní náklady nejpozději do 7 kalendářních dnů od zjištění závadného stavu.
13. Pachtýř se zavazuje, že zabezpečí výkon hornické činnosti, činnosti prováděné hornickým způsobem a činností souvisejících tak, aby nedocházelo k újmě na okolních lesních porostech nacházejících se na pozemcích, které nejsou součástí předmětu pachtu, a dále rovněž tak, aby nebyly dotčeny zájmy ochrany přírody.

14. Pachtýř nese plnou odpovědnost za veškerou újmu, která jím prováděnou činností nebo porušením jeho povinností založené touto smlouvou či právním předpisem vznikne propachtovateli či třetím osobám, a to i v případě, že by taková újma vznikla v důsledku činnosti pachtýřem pověřených právnických či fyzických osob v souvislosti s prováděnou činností.
15. Smluvní strany ujednaly, že zápis práva pachtu dle této smlouvy do veřejného seznamu se vylučuje.
16. Pachtýř se zavazuje nevydávat stanoviska či vyjádření třetím osobám k dotčení či omezení ve využívání předmětu pachtu nebo jeho části.
17. Propachtovatel považuje cenová ujednání obsažená v této smlouvě za důvěrné informace, které jsou součástí obchodního tajemství, což pachtýř tímto bere na vědomí. Pachtýř se ve vztahu k cenovým ujednáním zavazuje zejména:
 - a) zachovávat mlčenlivost ve vztahu ke třetím osobám, zajistit náležitě ochranu takových údajů, a to včetně ochrany před jejich zneužitím,
 - b) nepředat či nesdílet údaje třetím osobám ani vlastním zaměstnancům a zástupcům, s výjimkou těch, kteří s nimi musí být seznámeni, pouze však v rozsahu nezbytně nutném za účelem řádného splnění závazků z této smlouvy,
 - c) zajistit, aby údaje nebyly zpřístupněny třetím osobám,
 - d) užít údajů pouze za účelem řádného plnění této smlouvy,a to vše s výjimkou poskytnutí údajů osobám vázaných mlčenlivostí vyplývající z právního předpisu, zejména účetním, daňovým či právním poradcům, jejichž je klientem, a dále v případech, kdy tak stanoví právní předpis (např. povinnost součinnosti s orgány veřejné moci).

V.

Sankční ujednání

1. Pro případ prodlení s úhradou pachtovného se pachtýř zavazuje zaplatit propachtovateli smluvní pokutu ve výši 0,05 % z dlužné částky za každý i započatý den prodlení.
2. Pro případ porušení kterékoli z povinností uvedených v článku IV. odst. 17. této smlouvy se pachtýř zavazuje zaplatit propachtovateli smluvní pokutu ve výši [REDACTED] za každý jednotlivý případ porušení povinnosti.
3. Pro případ porušení kterékoli z povinností uvedených v článku IV. této smlouvy, s výjimkou případů uvedených v odst. 1. a odst. 2. tohoto článku smlouvy, se pachtýř zavazuje zaplatit propachtovateli smluvní pokutu ve výši 10 % aktuálního ročního pachtovného, a to za každý jednotlivý případ porušení.
4. Vznikem povinnosti pachtýře zaplatit propachtovateli smluvní pokutu ani jejím zaplacením není dotčeno ani jinak omezeno právo propachtovatele na náhradu škody vzniklé porušením povinnosti, jejíž splnění je smluvní pokutou zajištěno, a to v plném rozsahu.
5. Smluvní pokuta je splatná nejpozději do 15 dnů ode dne jejího uplatnění.

VI.**Trvání pachtu**

1. Propachtovatel touto smlouvou přenechává pachtýři a pachtýř od propachtovatele přebírá do dočasného úplatného užívání a požívání předmět pachtu uvedený v čl. I. odst. 1. této smlouvy o celkové výměře 8.396 m², a to na dobu určitou od účinnosti této smlouvy **do 31. 12. 2025**.
2. Smluvní strany mohou v posledních 6 měsících trvání pachtu ujednat jeho prodloužení, maximálně však o 5 let, opakovaně až na dobu předpokládaného výkonu hornické činnosti nebo činnosti prováděné hornickým způsobem včetně následné sanace a rekultivace pozemku.
3. Pacht dle této smlouvy skončí:
 - a) uplynutím doby, na níž byl sjednán,
 - b) písemnou dohodou smluvních stran,
 - c) písemnou výpovědí dle odst. 4. či odst. 5. tohoto článku smlouvy; výpovědní doba v takovém případě činí 3 měsíce a počíná běžet prvního dne kalendářního měsíce následujícího po měsíci, v němž byla výpověď doručena druhé smluvní straně.
4. Před uplynutím sjednané doby trvání pachtu lze tento skončit písemnou výpovědí ze strany propachtovatele v případě, že:
 - a) pachtýř je v prodlení s úhradou pachtovného o dobu delší než 30 kalendářních dnů, a to i přes písemné upozornění propachtovatele,
 - b) pachtýř užívá předmět pachtu v rozporu s touto smlouvou, a to i přes písemnou výzvu propachtovatele k odstranění závadného stavu a zjednání nápravy,
 - c) pachtýř přenechal předmět pachtu nebo jeho část do užívání jinému bez předchozího písemného souhlasu propachtovatele,
 - d) pachtýř porušil jakoukoli ze svých povinností vyplývajících z této smlouvy a nezjednal nápravu, a to i přes předchozí písemné upozornění propachtovatele,
 - e) pachtýř na předmětu pachtu umístil jakékoli stavby bez předchozího písemného souhlasu propachtovatele,
 - f) pachtýř ztratil oprávnění k provozování činnosti, pro kterou si předmět pachtu propachtoval,
 - g) předmět pachtu přestal být využitelný pro sjednaný účel pachtu.
5. Před uplynutím sjednané doby trvání pachtu lze tento skončit písemnou výpovědí ze strany pachtýře v případě, že:
 - a) pachtýř ztratil oprávnění k provozování činnosti, pro kterou si předmět pachtu propachtoval,
 - b) propachtovatel porušil své povinnosti vůči pachtýři vyplývajících z této smlouvy, a to i přes písemné upozornění pachtýře,
 - c) předmět pachtu přestal být využitelný pro sjednaný účel pachtu.
6. Ke dni skončení pachtu je pachtýř povinen odevzdat propachtovateli předmět pachtu ve stavu odpovídajícímu způsobu využití pro účely dle čl. II. této smlouvy a po sanaci a rekultivaci pozemku provedené na náklady pachtýře v souladu s příslušným rozhodnutím orgánu veřejné moci. Toto ujednání se netýká porostů, které se na předmětných pozemcích

nachází. O předání a převzetí předmětu pachtu bude sepsán písemný protokol opatřený datem a podpisy oprávněných zástupců smluvních stran.

VII.

Ostatní ustanovení

Pachtýř bere na vědomí, že v případě předmětu pachtu se jedná o majetek zatížený žalobou na vyklizení a určení vlastnického práva ze strany rodu Lichtenštejnů, o čemž je vedena poznámka spornosti v katastru nemovitostí. Z tohoto důvodu nemůže propachtovatel vyloučit, že v případě úspěchu ve věci, nebude tento nový vlastník s realizací hornické činnosti pachtýře souhlasit. Pachtýř výslovně prohlašuje, že si je tohoto rizika vědom, dobrovolně jej podstupuje a zavazuje se, že v případě, že tato skutečnost nastane, nebude požadovat po propachtovateli žádné náklady ani případné vzniklé škody.

VIII.

Criminal Compliance doložka

1. Smluvní strany níže svým podpisem stvrzují, že v průběhu vyjednávání o této smlouvě vždy jednaly a postupovaly čestně a transparentně a současně se zavazují, že takto budou jednat i při plnění této smlouvy a veškerých činnostech s ní souvisejících.
2. Smluvní strany se dále zavazují vždy jednat tak a přijmout taková opatření, aby nedošlo ke vzniku důvodného podezření na spáchání trestného činu či k samotnému jeho spáchání (včetně formy úcastenství), v důsledku tedy jednat tak, aby kterékoli ze smluvních stran nemohla být přičtena odpovědnost podle zákona č. 418/2011 Sb., o trestní odpovědnosti právnických osob a řízení proti nim, ve znění pozdějších předpisů, nebo nevznikla trestní odpovědnost fyzických osob (včetně zaměstnanců) podle zákona č. 40/2009 Sb., trestní zákoník, ve znění pozdějších předpisů, případně aby nebylo zahájeno trestní stíhání proti jakémukoli ze smluvních stran včetně jejich zaměstnanců podle platných a účinných právních předpisů.
3. Propachtovatel za tímto účelem vytvořil tzv. Criminal Compliance Program Lesů České republiky, s.p. (viz www.lesy-cr.cz), a v jeho rámci přijal závazek vymezovat se proti jakémukoli protiprávnímu a neetickému jednání a nastavil postupy k prevenci a odhalování takového jednání.

IX.

Závěrečná ujednání

1. Pokud není v této smlouvě ujednáno jinak, řídí se vztahy mezi smluvními stranami právním řádem České republiky, zejména občanským zákoníkem a právními předpisy souvisejícími.
2. Tuto smlouvu lze měnit či doplňovat pouze formou písemných dodatků podepsaných oběma smluvními stranami.
3. Pro platnost této smlouvy je v souladu se Statutem propachtovatele, zákonem č. 77/1997 Sb., o státním podniku, ve znění pozdějších předpisů (dále jen „zákon o státním podniku“), zákonem č. 289/1995 Sb., o lesích a o změně a doplnění některých zákonů (lesní zákon),

ve znění pozdějších předpisů (dále jen „zákon o lesích“), nutný souhlas Ministerstva zemědělství České republiky jako zakladatele propachtovatele (dále jen „zakladatel“), a to ve smyslu ustanovení § 17 odst. 2 zákona o státním podniku.

4. Zakladatel udělil propachtovateli dle zákona o státním podniku předchozí souhlas k nakládání s určeným majetkem prostřednictvím Statutu propachtovatele ze dne 1. 9. 2017, č. j. 47675/2017-MZE-13221, bod 6.5.3. Statutu.
5. Tato smlouva nabývá platnosti dnem jejího podpisu oběma smluvními stranami. Pokud tato smlouva podléhá povinnosti uveřejnění dle zákona č. 340/2015 Sb., o zvláštních podmínkách účinnosti některých smluv, uveřejňování těchto smluv a o registru smluv (zákon o registru smluv), ve znění pozdějších předpisů, nabývá účinnosti dnem jejího uveřejnění v souladu se zmíněným zákonem; smluvní strany pro tyto případy vyjadřují svůj souhlas s uveřejněním celého znění smlouvy včetně metadat, a to v rozsahu a způsobem stanoveným zákonem. V ostatních případech tato smlouva nabývá účinnosti dnem jejího podpisu oběma smluvními stranami.
6. Tato smlouva je vyhotovena v počtu čtyř stejnopisů, z nichž po dvou vyhotoveních obdrží každá ze smluvních stran.
7. Smluvní strany prohlašují, že si tuto smlouvu před jejím podpisem přečetly, jejímu obsahu rozumí a bez výhrad s ním souhlasí. Smlouva je vyjádřením jejich pravé, skutečné, svobodné a vážné vůle, na důkaz čehož níže připojují, prosty omylu, své vlastnoruční podpisy.
8. Nedílnou součástí této smlouvy jsou tyto přílohy:
 - Příloha č. 1 - Rozhodnutí Městského úřadu Kyjov, odboru životního prostředí, č. j.: OŽP/9996/06/401-7, ze dne 4. 12. 2006
 - Příloha č. 2 - Rozhodnutí Městského úřadu Kyjov, odboru životního prostředí a územního plánování, č. j.: OŽPÚP22539/21/401, ze dne 22. 3. 2021
 - Příloha č. 3 - Rozhodnutí Okresního úřadu Hodonín, referátu životního prostředí, č. j.: ŽP/02/54/751-1/221 ze dne 20. 3. 2002
 - Příloha č. 4 - Rozhodnutí Městského úřadu Kyjov, odboru životního prostředí a územního plánování, č. j.: OŽPÚP22542/21/401, ze dne 22. 3. 2021
 - Příloha č. 5 - Potvrzení o zaevidování změny organizace v evidenci dobývacích prostorů Obvodního báňského úřadu v Brně, č. j.: SBS 38999/2010/001 ze dne 27. 1. 2011
 - Příloha č. 6 - Evidenční údaje o pozemcích – Plocha pro odnětí – Trasa ropovodu SNS Ždánice – sonda ZD6 vypracované v měřítku 1 : 2 000 dne 18. 7. 2006 a potvrzené [REDAKCE] dne 21. 7. 2006
 - Příloha č. 7 - Zákres Trasy VN kabelu pro napojení SNS Ždánice v měřítku 1 : 4 000
 - Příloha č. 8 - Rozhodnutí Obvodního báňského úřadu v Brně, č. j.: 2687/03, o změně plošného rozsahu dobývacího prostoru Ždánice a stanovení dobývacího prostoru Nevojice ze dne 4. 7. 2003
 - Příloha č. 9 - Zákres hranic dobývacích prostorů v ortofoto mapě DP Nevojice v měřítku 1 : 15 120 ze dne 10. 9. 2020

Příloha č. 10 - Rozhodnutí Obvodního báňského úřadu v Brně,
č. j.: 808/97-511-08 o povolení hornické činnosti v dobývacím prostoru
Ždánice ze dne 21. 5. 1997


Příloha č. 11 - Oprávnění Obvodního báňského úřadu pro území krajů Jihomoravského
a Zlínského, č. j.: SBS 29317/2018/OBÚ-01/1, ze dne 10. 10. 2018

Příloha č. 12 - Plná moc k zastupování společnosti MND a.s. pro RNDr. Janu
Hamršmídovou, ředitelku Divize E&P, ze dne 28. 1. 2021


V Hradci Králové, dne 19-04-2021

V Hodoníně, dne 22. 04. 2021

Propachtovatel:



Ing. Josef Vojáček
generální ředitel
Lesy České republiky, s.p.



Pachtýř:



RNDr. Jana Hamršmídová
ředitelka Divize E&P
na základě plné moci
MND a.s.

Městský úřad Kyjov
odbor životního prostředí

Masarykovo nám. 30, 697 22 Kyjov, pracoviště Masarykovo nám. 1
tel. 518/697 559, e-mail: p.pokorak@mukyjov.cz

J. L. J. 2167/2006/144
- 12 Ks
PE

Č.j.: OŽP/9996/06/401-7
spis. značka: OŽP/9996/06/401
ukládací znak: 221.1.6
skart. znak: A/10
Vyřizuje: I [redacted]

Kyjov 4. prosince 2006

Městský úřad
Toto rozhodnutí bylo právním účel
dne 28. 12. 2006
a je vykonatelné dne 28. 12. 2006
dne 10. 1. 2007 před [redacted]

ROZHODNUTÍ

Městský úřad Kyjov, odbor životního prostředí, jako orgán státní správy lesů, příslušný podle ust. § 66 odst. 1 zákona č. 128/2000 Sb., o obcích, v platném znění, dle ust. § 47 odst. 1 písm. a), ust. § 48 odst. 1 písm. f) zákona č. 289/1995 Sb., o lesích a o změně a doplnění některých zákonů (lesní zákon), v souladu se zákonem č. 500/2004 Sb., správní řád,

1. povoluje

podle ustanovení § 13 odst. 1 lesního zákona

dočasné omezení využívání pozemku pro plnění funkcí lesa

od nabytí právní moci tohoto rozhodnutí do 31. 12. 2020

na části pozemku p.č. KN 2628/1 v k.ú. Ždánice o výměře 0,4486 ha

žadatelé, tj. firmě Moravské naftové doly, a.s., Úprkova 807/6, 695 01 Hodonín (IČ: 262 88 583) za účelem pokračování provozování trasy ropovodu a plynovodu.

Pro určení předmětné části pozemku p.č. KN 2628/1 v k.ú. Ždánice o výměře 0,4486 ha je směrodatný zakres dle listiny „Evidenční údaje o pozemcích“ č. 41/2006, kterou potvrdil dne 21. 7. 2006 [redacted] úředně oprávněný zeměměřický inženýr.

Vlastníkem výše uvedeného pozemku je Česká republika, (LV č. 2130) pro k.ú. Ždánice, právo hospodařit s majetkem státu mají Lesy České republiky, s.p., Přemyslova 1106/19, 501 68 Nový Hradec Králové (LČR, s.p., LS Bučovice, Zámek 1, 685 01 Bučovice).

2. stanovuje

podle ustanovení § 16 odst. 2 písm. f) lesního zákona žadatelé tyto

podmínky v zájmu ochrany pozemků určených k plnění funkcí lesa:

- dodržovat základní povinnosti ochrany pozemků určených k plnění funkcí lesa uvedené v § 13 lesního zákona,
- řádně vytyčit a vyznačit hranice pozemků nebo jejich částí, u kterých bylo povoleno omezení využívání pozemků pro plnění funkcí lesa,
- respektovat vyjádření LČR, s.p., LS Bučovice, Zámek 1, 685 01 Bučovice zn.: 1038/141/84/751/2006 ze dne 28. 8. 2006.
- v termínu do 31. 12. 2020, (pokud nebude před uplynutím doby dočasného omezení podána žádost o prodloužení omezení PUPFL) provést půdní úpravy

a rekultivace a provedené práce protokolárně předat vlastníkovi pozemku k navrácení využívání pro plnění funkcí lesa.

O d ů v o d ň ě n í

Rozhodnutí o omezení využívání pozemků pro plnění funkcí lesa je výjimkou ze zákazu využívat tyto pozemky k jiným účelům (ustanovení § 13 odst. 1 lesního zákona). Podáním ze dne 13. 10. 2006, čímž bylo dle ustanovení § 44 správního řádu zahájeno řízení o žádosti, navrhla firma Moravské naftové doly, a.s., Úprkova 807/6, 695 01 Hodonín vydání rozhodnutí dle ustanovení § 16 odst. 1 lesního zákona o dočasném omezení částí pozemků plnění funkcí lesa p.č. KN 2628/1 v k.ú. Ždánice o celkové výměře 0,4486 ha za účelem pokračování provozování trasy ropovodu a plynovodu.

Vlastníkem výše uvedeného pozemku je Česká republika, (LV č. 2130) pro k.ú. Ždánice, právo hospodařit s majetkem státu mají Lesy České republiky, s.p., Přemyslova 1106/19, 501 68 Nový Hradec Králové (LČR, s.p., LS Bučovice, Zámek 1, 685 01 Bučovice).



Žádost byla doložena náležitostmi podle vyhlášky č. 77/1996 Sb., o náležitostech žádosti o odnětí nebo omezení a o podrobnostech o ochraně pozemků určených k plnění funkcí lesa, tj. mimo jiné i souhlasem subjektu, který má právo hospodařit s majetkem státu (Lesy České republiky, s.p., Přemyslova 1106/19, 501 68 Nový Hradec Králové (LČR, s.p., LS Bučovice, Zámek 1, 685 01 Bučovice)) a současně vykonává funkci odborného lesního hospodáře.

Platnost rozhodnutí o dočasném omezení zaniká podle ustanovení § 16 odst. 5 písm. a) lesního zákona uplynutím doby, na kterou bylo rozhodnutí vydáno. Případnou žádost o prodloužení doby platnosti rozhodnutí je nutno podat orgánu státní správy lesů, který rozhodnutí vydal, před uplynutím doby platnosti.

Na základě zhodnocení předložených podkladů Městský úřad Kyjov, odbor životního prostředí dospěl k závěru, že požadavek na dočasné omezení předmětné části pozemku plnění funkcí lesa za účelem pokračování provozování trasy plynovodu a ropovodu v k.ú. Ždánice je ekonomicky a společensky důvodný a nebude mít další jiné negativní důsledky na plnění funkcí lesa.

P o u č e n í

Proti tomuto rozhodnutí může účastník řízení podat podle ustanovení § 81 odst. 1 správního řádu odvolání, ve kterém se uvede v jakém rozsahu se rozhodnutí napadá a dále namítavý rozpor s právními předpisy nebo nesprávnost rozhodnutí nebo řízení, jež mu předcházelo, ve lhůtě 15 dnů ode dne jeho oznámení ke Krajskému úřadu Jihomoravského kraje se sídlem v Brně, Žerotínovo nám. 3/5 podáním učiněným u Městského úřadu v Kyjově. Odvolání se podává v počtu 2 stejnopisů.



vedoucí odboru

Toto rozhodnutí obdrží:

účastníci řízení:

(doporučeně do vlastních rukou)

- Moravské naftové doly, a.s., P.O.Box 103, Úprkova 807/6, 695 01 Hodonín (IČ: 262 88 583)
- Lesy České republiky, s. p., Přemyslova 1106, 501 68 Hradec Králové (IČ: 42196451)

Adresa pro doručení:

- LČR, s.p., Lesní správa Bučovice, Zámek 1, 685 01 Bučovice

Dále obdrží:

- MěÚ Kyjov, OŽP – lesní hospodářství (spis 1x)

dne 20. 3. 2021

a je vykonatelné dne 20. 3. 2021

dne 20. 3. 2021 podpis

Městský úřad Kyjov
Odbor životního prostředí a územního plánováníMasarykovo nám. 30, 697 01 Kyjov, pracoviště Masarykovo nám. 1
tel. 518/697 559, e-mail: p.pokorak@mukyjov.czČ.j.: OŽPÚP22542/21/401
spis. značka: OŽPÚP/5178/2021/401
ukládací znak: 221.1.6
skart. znak: A/10
Vyřizuje: [REDAKCE]

Kyjov 22. března 2021

ROZHODNUTÍ

Účastníci řízení:

- MND a.s., Úprkova 807/6, 695 01 Hodonín (IČ: 28483006)
- Lesy České republiky, s.p., Přemyslova 1106/19, 501 68 Hradec Králové (LČR. s.p., LZ Židlochovice, Tyršova 1, 667 01 Židlochovice, (IČ: 42196451))

Městský úřad Kyjov, odbor životního prostředí a územního plánování, jako orgán státní správy lesu, příslušný podle ust. § 66 odst. 1 zákona č. 128/2000 Sb., o obcích, v platném znění, dle ustanovení § 47 odst. 1 písm. a), ust. § 48 odst. 3 zákona č. 289/1995 Sb., o lesích a o změně a doplnění některých zákonů (lesní zákon), v souladu se zákonem č. 500/2004 Sb., správní řád,

m ě n í

podle ustanovení § 16 odst. 4 lesního zákona

**výrok rozhodnutí OkÚ Hodonín, RŽP, č.j.: ŽP/02/54/751-1/221
ze dne 20. 3. 2002 o dočasném vynětí a omezení ve využívání
pozemků plnění funkcí lesa**

následovně:

Dále povoluje dle § 15 lesního zákona omezení ve využívání pozemků č. 2676/1 o výměře 0,1400 ha a č. 2678 o výměře 0,2510 ha v k.ú. Ždánice na dobu do 31. 12. 2049 pro stávající trasu Vn kabelu sloužící k napojení SNS Ždánice na elektrickou síť.

Změna rozhodnutí OkÚ Hodonín, RŽP, č.j.: ŽP/02/54/751-1/221 ze dne 20. 3. 2002 je vyvolána potřebou prodloužení dočasné stavby „Trasa Vn kabelu sloužící k napojení SNS Ždánice na elektrickou síť“ pro pokračování v těžbě do 31. 12. 2049.

Odůvodnění:

Doručeným podáním, čímž bylo dle ustanovení § 44 správního řádu zahájeno řízení o žádosti, navrhla společnost MND a.s., Úprkova 807/6, 695 01 Hodonín (IČ: 28483006) vydání rozhodnutí o změně (prodloužení doby platnosti) rozhodnutí OkÚ Hodonín, RŽP, č.j.: ŽP/02/54/751-1/221 ze dne 20. 3. 2002 o dočasném vynětí a omezení ve využívání, spočívající v prodloužení časového rozsahu dočasného omezení PUPFL do 31. 12. 2049, resp. ve změně časového rozsahu výroku o omezení tohoto rozhodnutí, a to z důvodu potřeby

prodloužení dočasné stavby „Trasa Vn kabelu sloužící k napojení SNS Ždánice na elektrickou síť“ pro pokračování v těžbě do 31. 12. 2049.

Změna rozhodnutí (prodloužení platnosti) dle ust. § 16 odst. 4 lesního zákona se dotýká pozemků (částí) p.č. KN 2676/1 o výměře 0,1400 ha a p.č. KN 2678 o výměře 0,2510 ha, vše v k.ú. Ždánice.

Vlastníkem pozemků p.č. KN 2676/1, 2678 v k.ú. Ždánice je Česká republika, právo hospodařit s majetkem státu přísluší společnosti Lesy České republiky, s.p., Přemyslova 1106/19, 501 68 Hradec Králové (LČR, s.p., LZ Židlochovice, Tyršova 1, 667 01 Židlochovice (IČ: 42196451)).


Správní orgán má pro předmětné správní řízení k dispozici kromě vlastní žádosti tyto podklady: rozhodnutí OkÚ, Hodonín, RŽP, č.j.: ŽP/02/54/751-1/221 ze dne 20. 3. 2002 o dočasném vynětí a omezení ve využívání, výpis z KN.

Z důvodů výše uvedených bylo proto rozhodnuto tak, jak je uvedeno ve výroku tohoto rozhodnutí.

Poučení:

Proti tomuto rozhodnutí může účastník řízení podat podle ustanovení § 81 odst. 1 správního řádu odvolání, ve kterém se uvede v jakém rozsahu se rozhodnutí napadá a dále namítaný rozpor s právními předpisy nebo nesprávnost rozhodnutí nebo řízení, jež mu předcházelo, ve lhůtě 15 dnů ode dne jeho oznámení ke Krajskému úřadu Jihomoravského kraje se sídlem v Brně, Žerotínovo nám. 3/5 podáním učiněným u Městského úřadu v Kyjově.

Otisk úředního razítka


vedoucí odboru životního prostředí a územního plánování

Doručí se:

Účastníci správního řízení nebo jejich zmocněnci:

- MND a.s., Úprkova 807/6, 695 01 Hodonín (IČ: 28483006) (DS)
- Lesy České republiky, s.p., Přemyslova 1106/19, 501 68 Hradec Králové (LČR, s.p., LZ Židlochovice, Tyršova 1, 667 01 Židlochovice, (IČ: 42196451)) (DS)

Ostatní:

- MěÚ Kyjov, OŽPÚP – lesní hospodářství (spis 1x)

Doložka konverze na žádost do dokumentu v listinné podobě

Tento dokument v listinné podobě, který vznikl pod pořadovým číslem 136928347-46996-210324084541 převodem z dokumentu obsaženého v datové zprávě, skládajícího se z 2 listů, se shoduje s obsahem dokumentu, jehož převodem vznikl.

Autorizovanou konverzí dokumentu se nepotvrzuje správnost a pravdivost údajů obsažených v dokumentu a jejich soulad s právními předpisy.

Obsah předložené datové zprávy k provedení autorizované konverze byl ve shodě se záznamy Informačního systému datových schránek. Tato datová zpráva s číslem 886678934 byla systémem přenesena dne 23.03.2021 v 07:17:10. Platnost datové zprávy byla ověřena dne 24.03.2021 v 08:45:56. Datová zpráva byla opatřena elektronickou značkou, zaručenou elektronickou pečeti založenou na certifikátu pro elektronickou pečeť vydaném kvalifikovaným poskytovatelem služeb vytvářejících důvěru, nebo uznávanou elektronickou pečeti. Údaje o elektronické značce nebo pečeti: číslo certifikátu 01 52 A4 67, certifikát byl vydán PostSignum Qualified CA 4, Česká pošta, s.p. pro Informační systém datových schránek - produkční prostředí Ministerstvo vnitra České republiky. Elektronická značka nebo pečeť byla označena časovým razítkem. Datum a čas 23.03.2021 08:34:18, číslo kvalifikovaného časového razítka nebo kvalifikovaného elektronického časového razítka 01 40 71 FF, časové razítko bylo vydáno PostSignum Qualified CA 5, Česká pošta, s.p..

Odesilající datová schránka:

Název: Město Kyjov

Adresa: Masarykovo náměstí 30/1, 69701 Kyjov, CZ

ID datové schránky: f28bdah

Typ uživatele: Nežjištěno

Vstupní dokument obsažený v datové zprávě byl podepsán kvalifikovaným elektronickým podpisem a platnost kvalifikovaného elektronického podpisu byla ověřena dne 24.03.2021 v 08:46:16. Kvalifikovaný elektronický podpis byl shledán platným (dokument nebyl změněn) a ověření platnosti kvalifikovaného certifikátu pro elektronický podpis bylo provedeno vůči zveřejněnému seznamu zneplatněných certifikátů vydanému k datu 24.03.2021 07:28:28. Údaje o kvalifikovaném elektronickém podpisu: číslo kvalifikovaného certifikátu pro elektronický podpis 01 54 7E 18, kvalifikovaný certifikát pro elektronický podpis byl vydán kvalifikovaným poskytovatelem služeb vytvářejících důvěru PostSignum Qualified CA 4, Česká pošta, s.p. pro podepisující osobu [REDAKCE], vedoucí odboru, Odbor životního prostředí a územního plánování, 368, Město Kyjov. Uznávaný elektronický podpis byl označen platným kvalifikovaným časovým razítkem nebo kvalifikovaným elektronickým časovým razítkem vydaným kvalifikovaným poskytovatelem. Platnost časového razítka byla ověřena dne 24.03.2021 v 08:46:16. Údaje o časovém razítku: datum a čas 22.03.2021 15:24:47, číslo kvalifikovaného certifikátu pro časové razítko 01 40 71 A0, časové razítko bylo vydáno kvalifikovaným poskytovatelem PostSignum Qualified CA 5, Česká pošta, s.p..

Vystavil: [REDAKCE] - notářka

Pracoviště: [REDAKCE] - notářka

V Bučovicích dne 24.03.2021

Jméno, příjmení a podpis osoby, která autorizovanou konverzi dokumentu provedla: [REDAKCE]

Otisk úřední [REDAKCE]



136928347-46996-210324084541

Poznámka:

Kontrolu této doložky lze provést v centrální evidenci doložek přístupně způsobem umožňujícím dálkový přístup na adrese <https://www.ezechpoint.cz/overovacidolozky>.

OKRESNÍ ÚŘAD HODONÍN

referát životního prostředí

Národní tř. 25, 695 32 Hodonín, pracoviště Štefánikova 28
tel.: 0628/398 414, fax: 0628/344 335, e-mail: rzp@oku-ho.cz

Hodonín

Č.j.: ŽP/02/54/751-1/221

Moravské naftové doly a.s.
Úprkova 6
695 30 Hodonín

Dočasné odnětí



TOTO ROZHODNUTÍ NABYLÓ PRÁVNÍ MOCI

DNE: 10.4.2002

OKRESNÍ ÚŘAD HODONÍN

-16-

DNE: 14.4.2002

PODPIS:

Rozhodnutí

Okresní úřad v Hodoníně, referát životního prostředí jako orgán státní správy lesů, věcně a místně příslušný podle § 48 odst. 1 písm. f) zákona č. 289/1995 Sb. o lesích a o změně a doplnění některých zákonů (dále jen lesní zákon) a v souladu se zákonem č. 71/1967 Sb. o správním řízení

p o v o l u j e

podle § 13 odst. 1 lesního zákona dočasné vynětí části parcely č.2628/1 v k.ú. Ždánice v celkovém rozsahu 0,1420 ha na dobu od 1.1.2002 do 31.12.2020 pro plochu sondy Ždánice 6.

Výše uvedená sonda slouží k měření vývoje tleků v ložisku. Označení pozemku je provedeno podle výpisu z evidence nemovitostí.

Dle ustanovení § 17 lesního zákona se účtuje poplatek ve výši [redacted] /rok. Poplatek je splatný dle § 18 lesního zákona každý rok v němž vynětí trvá a to vždy nejpozději do konce kalendářního roku na účet ČNB Břno č.8758-7626671/0710, variabilní symbol 46346333.

Dále povoluje

dle § 15 lesního zákona omezení ve využívání pozemků č. 2676/1 o výměře 0,1400 ha a č. 2678 o výměře 0,2510 ha v k.ú. Ždánice na dobu do 31.12.2020 pro stávající trasu Vn kabelu sloužící k napojení SNS Ždánice na elektrickou síť.


Odůvodnění:

Okresní úřad v Hodoníně, referát životního prostředí obdržel žádost MND o provedení řízení o dočasném vynětí a o omezení ve využívání. Žádost nebyla doložena potřebnými doklady proto orgán SSL požádal orgán ochrany přírody o chybějící vyjádření, těžba uhlovodíků je ve veřejném zájmu a vlastník pozemku se k žádosti vyjádřil kladně. Z výše uvedených důvodů

státní správa lesa žádosti vyhověla. Poplatek za odnětí se účtuje v souladu s lesním zákonem.

Poučení o odvolání:

Proti tomuto rozhodnutí je možno se odvolat do 15-ti dnů od jeho doručení ke Krajskému úřadu Jihomoravského kraje, Žerotínovo náměstí 3/5, Brno, podáním učiněným u zdejšího referátu.



Obdrží :

- žadatel
- spis
- LČR LS Bučovice.

Na vědomí (po nabytí právní moci):

- Finanční úřad Hodonín (IČO žadatele 46346333, DIČ 309 - 46346333)

Městský úřad Kyjov
Toto rozhodnutí nabylo právní moci
dne 25. 3. 2021
a je vykonatelné dne 25. 3. 2021
dne 26. 3. 2021 podpis
- 3 -

Městský úřad Kyjov
Odbor životního prostředí a územního plánování

Masarykovo nám. 30, 697 01 Kyjov, pracoviště Masarykovo nám. 1
tel. 518/697 559, e-mail: p.pokoraka@mukyjov.cz

Č.j.: OŽPÚP22539/21/401
spis. značka: OŽPÚP/5163/2021/401
ukládací znak: 221.1.6
skart. znak: A/10
Vyřizuje: [redacted]

Kyjov 22. března 2021

ROZHODNUTÍ

Účastníci řízení:

- MND a.s., Úprkova 807/6, 695 01 Hodonín (IČ: 28483006)
- Lesy České republiky, s.p., Přemyslova 1106/19, 501 68 Hradec Králové (IČR, s.p., LZ Židlochovice, Tyršova 1, 667 01 Židlochovice, (IČ: 42196451))

Městský úřad Kyjov, odbor životního prostředí a územního plánování, jako orgán státní správy lesu, příslušný podle ust. § 66 odst. 1 zákona č. 128/2000 Sb., o obcích, v platném znění, dle ustanovení § 47 odst. 1 písm. a) ust. § 48 odst. 3 zákona č. 289/1995 Sb., o lesích a o změně a doplnění některých zákonů (lesní zákon), v souladu se zákonem č. 500/2004 Sb., správní řád,

m ě n í

podle ustanovení § 16 odst. 4 lesního zákona

**výrok č. 1 rozhodnutí MěÚ Kyjov, OŽP, č.j.: OŽP/9996/06/401-7
ze dne 4. 12. 2006 o dočasném omezení využívání
pozemku pro plnění funkcí lesa**

následovně:

**dočasné omezení využívání pozemku pro plnění funkcí lesa
od nabytí právní moci tohoto rozhodnutí do 31. 12. 2049**

Změna rozhodnutí MěÚ Kyjov, OŽP, č.j.: OŽP/9996/06/401-7 ze dne 4. 12. 2006 je vyvolána potřebou prodloužení dočasné stavby „ropovod SNS Ždánice – sonda Žd 6“ pro pokračování v těžbě do 31. 12. 2049.

Odůvodnění:


Doručeným podáním, čímž bylo dle ustanovení § 44 správního řádu zahájeno řízení o žádosti, navrhla společnost MND a.s., Úprkova 807/6, 695 01 Hodonín (IČ: 28483006) vydání rozhodnutí o změně (prodloužení) rozhodnutí MěÚ Kyjov, OŽP, č.j.: OŽP/9996/06/401-7 ze dne 4. 12. 2006 o dočasném omezení využívání pozemku pro plnění funkcí lesa, spočívající v prodloužení časového rozsahu dočasného omezení PUPFL do 31. 12. 2049, resp. ve změně časového rozsahu části výroku č. 1 tohoto rozhodnutí, a to z důvodu potřeby prodloužení dočasné stavby „ropovod SNS Ždánice – sonda Žd 6“ pro pokračování v těžbě do 31. 12. 2049.

Z důvodů výše uvedených bylo proto rozhodnuto tak, jak je uvedeno ve výroku tohoto rozhodnutí.

Poučení:

Proti tomuto rozhodnutí může účastník řízení podat podle ustanovení § 81 odst. 1 správního řádu odvolání, ve kterém se uvede v jakém rozsahu se rozhodnutí napadá a dále namítaný rozpor s právními předpisy nebo nesprávnost rozhodnutí nebo řízení, jež mu předcházelo, ve lhůtě 15 dnů ode dne jeho oznámení ke Krajskému úřadu Jihomoravského kraje se sídlem v Brně, Žerotínovo nám. 3/5 podáním učiněným u Městského úřadu v Kyjově. Odvolání se podává v počtu 2 stejnopisu.

Otisk úředního razítka


vedoucí odboru životního prostředí a územního plánování

Doručí se:

Účastníci správního řízení nebo jejich zmocněnci:

- MND a.s., Úprkova 807/6, 695 01 Hodonín (IČ: 28483006) (DS)
- Lesy České republiky, s.p., Přemyslova 1106/19, 501 68 Hradec Králové (IČR, s.p., LZ Židlochovice, Tyršova 1, 667 01 Židlochovice, (IČ: 42196451)) (DS)

Ostatní:

(po nabytí právní moci)

- MěÚ Kyjov, OŽPÚP - lesní hospodářství (spis 1x)

Doložka konverze na žádost do dokumentu v listinné podobě

Tento dokument v listinné podobě, který vznikl pod pořadovým číslem 136927843-46996-210324083851 převedením z dokumentu obsaženého v datové zprávě, skládajícího se z 2 listů, se shoduje s obsahem dokumentu, jehož převedením vznikl.

Autorizovanou konverzí dokumentu se nepotvrzuje správnost a pravdivost údajů obsažených v dokumentu a jejich soulad s právními předpisy.

Obsah předložené datové zprávy k provedení autorizované konverze byl ve shodě se záznamy Informačního systému datových schránek. Tato datová zpráva s číslem 886679134 byla systémem přenesena dne 23.03.2021 v 07:17:09. Platnost datové zprávy byla ověřena dne 24.03.2021 v 08:39:06. Datová zpráva byla opatřena elektronickou značkou, zaručenou elektronickou pečeti založenou na certifikátu pro elektronickou pečeť vydaném kvalifikovaným poskytovatelem služeb vytvářejících důvěru, nebo uznávanou elektronickou pečeti. Údaje o elektronické značce nebo pečeti: číslo certifikátu 01 52 A4 67, certifikát byl vydán PostSignum Qualified CA 4, Česká pošta, s.p. pro Informační systém datových schránek - produkční prostředí Ministerstvo vnitra České republiky. Elektronická značka nebo pečeť byla označena časovým razítkem. Datum a čas 23.03.2021 08:34:18, číslo kvalifikovaného časového razítka nebo kvalifikovaného elektronického časového razítka 01 40 71 FF, časové razítko bylo vydáno PostSignum Qualified CA 5, Česká pošta, s.p..

Odesilající datová schránka:

Název: Město Kyjov

Adresa: Masarykovo náměstí 30/1, 69701 Kyjov, CZ

ID datové schránky: f28bdah

Typ uživatele: Nejistěno

Vstupní dokument obsažený v datové zprávě byl podepsán kvalifikovaným elektronickým podpisem a platnost kvalifikovaného elektronického podpisu byla ověřena dne 24.03.2021 v 08:39:20. Kvalifikovaný elektronický podpis byl sledován platným (dokument nebyl změněn) a ověření platnosti kvalifikovaného certifikátu pro elektronický podpis bylo provedeno vůči zveřejněnému seznamu zneplatněných certifikátů vydanému k datu 24.03.2021 07:28:28. Údaje o kvalifikovaném elektronickém podpisu: číslo kvalifikovaného certifikátu pro elektronický podpis 01 54 7E 18, kvalifikovaný certifikát pro elektronický podpis byl vydán kvalifikovaným poskytovatelem služeb vytvářejících důvěru PostSignum Qualified CA 4, Česká pošta, s.p. pro podepisující osobu [REDACTED] Odbor životního prostředí a územního plánování, 368, Město Kyjov. Uznávaný elektronický podpis byl označen platným kvalifikovaným časovým razítkem nebo kvalifikovaným elektronickým časovým razítkem vydaným kvalifikovaným poskytovatelem. Platnost časového razítka byla ověřena dne 24.03.2021 v 08:39:20. Údaje o časovém razítku: datum a čas 22.03.2021 15:22:38, číslo kvalifikovaného certifikátu pro časové razítko 01 40 71 A0, časové razítko bylo vydáno kvalifikovaným poskytovatelem PostSignum Qualified CA 5, Česká pošta, s.p..

Vystavil: [REDACTED] notářka

Pracoviště: [REDACTED]

V Bučovicích dne 24.03.2021

Jméno, příjmení a podpis osoby, která autorizovanou konverzi dokumentu provedla [REDACTED]

Otisk úředního razítka: [REDACTED]



136927843-46996-210324083851

Poznámka:

Kontrolu této doložky lze provést v centrální evidenci doložek přístupné způsobem umožňujícím dálkový přístup na adrese <https://www.czechpoint.cz/overovacidolozky>.



OBVODNÍ BÁŇSKÝ ÚŘAD V BRNĚ

č.j. SBS 38999/2010/001

V Brně dne 27.01.2011

POTVRZENÍ O ZAEVIDOVÁNÍ ZMĚNY ORGANIZACE V EVIDENCI DOBÝVACÍCH PROSTORŮ

na základě žádosti organizace MND a.s., Úprkova 807/6, Hodonín, PSČ 695 01, IČ: 28483006, doložené výpisem z obchodního rejstříku, vedeného Krajským soudem v Brně, ze dne 01.12.2010, č. výpisu 40281/2010 podané na Obvodní báňský úřad v Brně dne 07.12.2010, č.j. SBS 38999/2010 bylo oznámeno následující: na základě Usnesení Krajského soudu v Brně č.j. F 51056/2010-286 ze dne 10.11.2010 byla do obchodního rejstříku správními účinky ke dni 1. 12. 2010 zapsána fúze sloučením zanikajících společností MND a.s., se sídlem Hodonín, Úprkova 807/6, PSČ 695 01, IČ: 27732932, zapsané v obchodním rejstříku vedeném Krajským soudem v Brně, B.4926, Moravské naftové doly, a.s., se sídlem Hodonín, Úprkova 807/6, PSČ 695 01, IČ: 26288583, zapsané v obchodním rejstříku vedeném Krajským soudem v Brně, B.3760, a EUROPGAS a.s., se sídlem Praha 10, Vinohradská 1511/230, PSČ 100 00, IČ: 25572709, zapsané v obchodním rejstříku vedeném Městským soudem v Praze, B.6449 (dále jen „zanikající společnosti“) s nástupnickou společností ORTOKLAS a.s., se sídlem Hodonín, Úprkova 807/6, PSČ 695 01, IČ: 28483006, zapsanou v obchodním rejstříku vedeném Krajským soudem v Brně, B.6209, která současně převzala obchodní firmu zanikající společnosti MND a.s. Nástupnická společnost MND a.s., IČ: 28483006 (původně ORTOKLAS a.s.) tedy počínaje dnem 1. prosince 2010 vstupuje jako univerzální právní nástupce v plném rozsahu do všech práv, závazků a povinností zanikajících společností, přechází na ni veškeré obchodní jmění zanikajících společností, a rovněž plynule, bez přerušení a v plném rozsahu navazuje na dosavadní podnikatelskou činnost zanikajících společností, zejména zanikající společnosti MND a.s., IČ: 27732932. K žádosti organizace ze dne 01.12.2010, týkající se změny organizace MND a.s., se převidovává změna organizace u níže uvedených dobývacích prostorů na

MND a.s.
695 01 Hodonín, Úprkova 807/6
IČ: 28483006


Uvedená změna se týká těchto stanovených dobývacích prostorů:

Název dobývacího prostoru	Ev. číslo DP	Dotčené katastrální území	Obec
Břeclav	4 0086	Břeclav	Město Břeclav
Dambořice	4 0040	Dambořice	Obec Dambořice
Dambořice I	4 0054	Dambořice	Obec Dambořice
Dambořice II	4 0061	Dambořice	Obec Dambořice
Dolní Bojanovice IV	4 0126	Dolní Bojanovice	Obec Dolní Bojanovice
Dolní Bojanovice VI	4 0021	Dolní Bojanovice	Obec Dolní Bojanovice
		Josefov u Hodonína	Obec Josefov
		Prušanky	Obec Prušanky
		Starý Poddvorov	Obec Starý Poddvorov
Dubňany I	4 0120	Dubňany	Město Dubňany
Dubňany II	4 0121	Dubňany	Město Dubňany
Heršpice	4 0116	Heršpice	Obec Heršpice
Hrušky	4 0036	Hrušky	Obec Hrušky
		Kostice	Obec Kostice
		Lanžhot	Město Lanžhot
		Moravská Nová Ves	Městys Moravská Nová Ves
		Tvrdonice	Obec Tvrdonice
		Týnec na Moravě	Obec Týnec
		Dolní Bojanovice	Obec Dolní Bojanovice
		Josefov u Hodonína	Obec Josefov
		Mikulčice	Obec Mikulčice
		Prušanky	Obec Prušanky
Chvalkovice	4 0032	Chvalkovice	Obec Chvalkovice
		Nemochovice	Obec Nemochovice
		Švábenice	Městys Švábenice
		Nové Hvězdlice	Městys Hvězdlice
		Staré Hvězdlice	Městys Hvězdlice
Kloboučky	4 0080	Kloboučky	Město Bučovice
		Mouřínov	Obec Mouřínov
Kloboučky I	4 0094	Kloboučky	Město Bučovice
Kloboučky II	4 0095	Kloboučky	Město Bučovice
Kloboučky III	4 0096	Kloboučky	Město Bučovice
Kloboučky V	4 0098	Kloboučky	Město Bučovice
Kloboučku VI	4 0099	Kloboučky	Město Bučovice
Kloboučky VII	4 0100	Kloboučky	Město Bučovice
Kloboučky VIII	4 0101	Kloboučky	Město Bučovice
Kloboučky IX	4 0102	Kloboučky	Město Bučovice
		Ždánice	Město Ždánice
Krumvív	4 0090	Krumvív	Obec Krumvív
Ladná	4 0077	Ladná	Obec Ladná
Ladná I	4 0078	Ladná	Obec Ladná
Lanžhot	4 0070	Lanžhot	Město Lanžhot
Lanžhot I	4 0010	Lanžhot	Město Lanžhot

Lužice I	4 0015	Lužice u Hodonína	Obec Lužice
		Mikulčice	Obec Mikulčice
Moravská Nová Ves I	4 0051	Moravská Nová Ves	Městys Moravská Nová Ves
Mouřínov	4 0081	Mouřínov	Obec Mouřínov
Mouřínov I	4 0082	Mouřínov	Obec Mouřínov
Mouřínov II	4 0104	Mouřínov	Obec Mouřínov
Mouřínov III	4 0105	Mouřínov	Obec Mouřínov
Mouřínov IV	4 0106	Mouřínov	Obec Mouřínov
Mouřínov V	4 0107	Mouřínov	Obec Mouřínov
Nevojice	4 0091	Nevojice	Obec Nevojice
		Lovčice u Kyjova	Obec Lovčice
		Ždánice	Město Ždánice
		Mouchnice	Obec Mouchnice
		Snovídky	Obec Snovídky
Nový Poddvorov	4 0124	Nový Poddvorov	Obec Nový Poddvorov
Poštorná II	4 0052	Poštorná	Město Břeclav
Poštorná III	4 0085	Poštorná	Město Břeclav
Poštorná IV	4 0119	Poštorná	Město Břeclav
Prušánky	4 0112	Prušánky	Obec Prušánky
Prušánky I	4 0122	Prušánky	Obec Prušánky
Prušánky II	4 0123	Prušánky	Obec Prušánky
Starý Poddvorov	4 0125	Starý Poddvorov	Obec Starý Poddvorov
Tvrdonice	4 0037	Tvrdonice	Obec Tvrdonice
		Hrušky	Obec Hrušky
		Kostice	Obec Kostice
Týnec	4 0030	Týnec	Obec Týnec
		Moravská Nová Ves	Městys Moravská Nová Ves
Uhřice u Kyjova	4 0088	Uhřice u Kyjova	Obec Uhřice
Újezd u Brna	4 0071	Újezd u Brna	Město Újezd u Brna
Valtice I	4 0055	Valtice	Město Valtice
Valtice III	4 0111	Valtice	Město Valtice
Velké Bílovice	4 0006	Velké Bílovice	Město Velké Bílovice
		Moravský Žižkov	Obec Moravský Žižkov
		Ladná	Obec Ladná
		Podivín	Město Podivín
		Prušánky	Obec Prušánky
		Čejkovice	Obec Čejkovice
Velké Bílovice I	4 0115	Velké Bílovice	Město Velké Bílovice
Vícemilice	4 0108	Vícemilice	Město Bučovice
Vlkoš	4 0059	Vlkoš u Kyjova	Obec Vlkoš
Vlkoš I	4 0060	Vlkoš u Kyjova	Obec Vlkoš
Vlkoš II	4 0067	Vlkoš u Kyjova	Obec Vlkoš
Vracov I	4 0056	Vracov	Město Vracov
Vracov II	4 0057	Vracov	Město Vracov
Vracov III	4 0058	Vracov	Město Vracov

Žarošice	4 0089	Žarošice	Obec Žarošice
Žarošice I	4 0110	Žarošice	Obec Žarošice
Ždánice	4 0035	Ždánice	Město Ždánice
Ždánice I	4 0092	Ždánice	Město Ždánice
Ždánice II	4 0109	Ždánice	Město Ždánice

Zaevidování změny dobývacích prostorů v evidenci dobývacích prostorů vedené OBÚ v Brně bylo provedeno v souladu s vydaným oprávněním pro organizaci MND a.s., vydané Obvodním báňským úřadem v Brně, pod č.j. SBS 39685/2010/01, dne 03.01.2011, které nabylo právní moci dne 17.01.2011.



předseda
Obvodního báňského úřadu v Brně

Rozdělovník:

1. MND a.s., Úprkova 807/6, 695 01 Hodonín;
2. Město Břeclav, nám. T.G.Masaryka 3, 690 02 Břeclav;
3. Obec Dambořice, Dambořice č.p. 69, 696 35 Dambořice;
4. Obec Dolní Bojanovice, Hlavní 419, 696 17 Dolní Bojanovice;
5. Obec Hrušky, U zbrojnice 100, 691 56 Hrušky;
6. Obec Kostice, nám. Osvobození 445/14, 691 52 Kostice;
7. Město Lanžhot, Náměstí 177/2, 692 51 Lanžhot;
8. Městys Moravská Nová Ves, Dolní 230, 691 55 Moravská Nová Ves;
9. Obec Tvrdonice, nám. Míru 96/31, 691 53 Tvrdonice;
10. Obec Týnec, Náves 1, 691 54 Týnec;
11. Obec Josefův, Hlavní 131, 696 21 Josefův;
12. Obec Mikulčice, Mikulčice č.p. 245, 696 19 Mikulčice;
13. Obec Prušánky, Prušánky č.p.100, 696 21 Prušánky;
14. Obec Chvalkovice, Chvalkovice č.p. 61, 683 42 Chvalkovice;
15. Obec Nemochovice, Nemochovice č.p. 132, 683 33 Nemochovice;
16. Městys Švábenice, Švábenice č.p. 18, 683 23 Švábenice;
17. Městys Hvězdlice, Hvězdlice č.p. 72, 683 41 Hvězdlice;
18. Město Bučovice, Jiráskova 502, 685 01 Bučovice;
19. Obec Krumvíř, Krumvíř č.p. 184, 691 73 Krumvíř;
20. Obec Lužice, Česká 592/1, 696 18 Lužice;
21. Obec Mouřínov, Mouřínov č.p. 190, 685 01 Bučovice;
22. Obec Nevojice, Nevojice č.p. 33, 685 01 Bučovice;
23. Obec Starý Poddvorov, Starý Poddvorov č.p. 230, 696 16 Starý Poddvorov;
24. Obec Mutěnice, Masarykova 200, 696 11 Mutěnice;
25. Obec Uhřice, Uhřice č.p. 177, 696 34 Uhřice u Kyjova;

26. Město Újezd u Brna, Újezd u Brna č.p. 107, 664 53 Újezd u Brna;
27. Město Valtice, nám. Svobody 21, 691 42 Valtice;
28. Město Velké Bílovice, nám. Osvoboditelů 570, 691 02 Velké Bílovice;
29. Obec Moravský Žižkov, Bílovska 145, 691 01 Moravský Žižkov;
30. Město Podivín, Masarykovo nám. 20/180, 691 45 Podivín;
31. Obec Vlkoš, Vlkoš č.p. 95, 696 41 Vlkoš u Kyjova;
32. Město Vracov, nám. Míru 202, 696 42 Vracov;
33. Obec Žarošice, Žarošice č.p. 14, 696 34 Žarošice;
34. Město Ždánice, Městečko 787, 696 32 Ždánice;
35. Obec Lovčice, Lovčice č.p. 118, 696 39 Lovčice;
36. Obec Snovídky, Snovídky č.p. 1, 683 33 Snovídky;
37. Obec Nevojice, Nevojice č.p. 33, 685 01 Nevojice;
38. Obec Mouchnice, Mouchnice č.p. 7, 683 33 Mouchnice;
39. Obec Čejkovice, Templářská 500, 696 15 Čejkovice;
40. Obec Ladná, Masarykova 119/60, 691 46 Ladná;
41. Katastrální úřad pro Jihomoravský kraj, Katastrální pracoviště Hodonín, Dobrovolského 255, 695 01 Hodonín;
42. Katastrální úřad pro Jihomoravský kraj, Katastrální pracoviště Kyjov, Masarykovo náměstí 57, 697 01 Kyjov;
43. Katastrální úřad pro Jihomoravský kraj, Katastrální pracoviště Břeclav, Sady 28. října 16/720, 690 02 Břeclav;
44. Katastrální úřad pro Jihomoravský kraj, Katastrální pracoviště Vyškov, II. odboje 1, 682 01 Vyškov;
45. Český báňský úřad, Kozí 4, P.O.BOX 140, 110 01 Praha 1;
46. Ministerstvo průmyslu a obchodu ČR, Na Františku 32, 110 15 Praha 1;
47. Ministerstvo životního prostředí, odbor výkonu státní správy VII, Mezírka 1, 602 00 Brno;
48. Krajský úřad Jihomoravského kraje, Odbor životního prostředí, Žerotínovo nám. 3/5, 602 00 Brno;
49. Česká geologická služba - Geofond, Odbor informací o nerostných surovinách, Kostelní 26, 170 06 Praha 7;
50. Městský úřad Hodonín, Stavební úřad, Horní Valy 3655/2, 695 01 Hodonín;
51. Městský úřad Břeclav, Stavební úřad, T.G. Masaryka 3, 690 02 Břeclav;
52. Městský úřad Kyjov, Stavební úřad, Masarykovo náměstí 30/5, 697 22 Kyjov;
53. Městský úřad Bučovice, Stavební úřad, Jiráskova 502, 685 01 Bučovice;
54. Městský úřad Ždánice, Stavební úřad, Městečko 787, 696 32 Ždánice;
55. Městský úřad Hustopeče, Stavební úřad, Dukelské náměstí 2/2, 693 17 Hustopeče;
56. Městský úřad Šlapanice u Brna, Stavební úřad, Masarykovo náměstí 7, 664 51 Šlapanice;
57. Městský úřad Velké Bílovice, Stavební úřad, náměstí Osvoboditelů 570, 691 02 Velké Bílovice;
58. Městský úřad Vyškov, Stavební úřad, Masarykovo náměstí 1/108, 682 00 Vyškov.

Ověřovací doložka konverze na žádost do dokumentu v listinné podobě

Ověřuji pod pořadovým číslem 16072125-8325-110209094827, že tento dokument v listinné podobě, který vznikl převedením z dokumentu obsaženého v datové zprávě, skládajícího se z listů, se shoduje s obsahem dokumentu, jehož převedením vznikl.

Autorizovanou konverzí dokumentu se nepotvrzuje správnost a pravdivost údajů obsažených v dokumentu a jejich soulad s právními předpisy.

Vstupující dokument obsažený v datové zprávě byl podepsán zaručeným elektronickým podpisem založeným na kvalifikovaném certifikátu vydaném akreditovaným poskytovatelem certifikačních služeb a platnost zaručeného elektronického podpisu byla ověřena dne 09.02.2011 v 09:48:30. Zaručený elektronický podpis byl shledán platným ve smyslu ověření integrity dokumentu, tzn. dokument nebyl změněn, a ověření platnosti kvalifikovaného certifikátu bylo provedeno vůči poslednímu zveřejněnému seznamu zneplatněných kvalifikovaných certifikátů vydanému k datu 09.02.2011 08:30:19.

Údaje o zaručeném elektronickém podpisu:

Číslo kvalifikovaného certifikátu 0F 7B E7, kvalifikovaný certifikát byl vydán akreditovaným poskytovatelem certifikačních služeb PostSignum Qualified CA 2, Česká pošta, s.p. [IČ 47114983] pro podepisující osobu (označující osobu) [REDAKCE] předseda OBÚ Brno, úřad Brno, 00162, Český báňský úřad [IČ 00025844].

Údaje o časovém razítku:

K dokumentu nebylo připojeno kvalifikované časové razítko

Subjekt, který autorizovanou konverzi dokumentu provedl:

[REDAKCE] - notářka

Datum vyhotovení ověřovací doložky:

09.02.2011

Jméno, příjmení a podpis osoby, která autorizovanou konverzi dokumentu provedla:

[REDAKCE]

Otisk úředního razítka:

[REDAKCE]



16072125-8325-110209094827

Poznámka:

V době od uveřejnění seznamu kvalifikovaných certifikátů, vůči kterému byla ověřována platnost kvalifikovaného certifikátu, do provedení autorizované konverze dokumentů mohlo dojít k zneplatnění kvalifikovaného certifikátu.

Kontrolu této ověřovací doložky lze provést v centrální evidenci ověřovacích doložek přístupné způsobem umožňujícím dálkový přístup na adrese <https://www.czechpoint.cz/overovacidolozky>.

Výhlední stav			Vymezená zájmová plocha					Porovnání se stavem evidence právních vztahů						
Označení pozemku parc. číslem	Výměra parcely		Druh pozemku	Označení pozemku parc. číslem(KN)	Výměra parcely		Druh pozemku	Poznámka	Díl přechází z pozemku označeného v		Číslo listu vlast.	Výměra dílu		Označení dílu
	ha	m ²			Způsob využití	ha			m ²	Způsob využití		katastru nemovitostí	dřívější poz.evidence	
				2628/1	44	86		část						
				CELKEM	44	86								

BOD	Y(JTSK)	X(JTSK)
1	567871.79	1174963.23
2	567871.91	1174953.23
3	567805.91	1174952.43
4	567776.04	1174950.22
5	567755.59	1174945.18
6	567680.19	1174923.94
7	567663.66	1174916.55
8	567643.05	1174901.12
9	567486.50	1174767.38
10	567480.00	1174774.98
11	567636.79	1174908.93
12	567658.56	1174925.23
13	567676.78	1174933.37
14	567753.04	1174954.85
15	567774.46	1174960.13
16	567805.49	1174962.43

Moravské naftové doly, a.s. Úprkova 807/6 Hodonín	Okres : HODONÍN	Obec : ŽDÁNICE	K.Ú. : ŽDÁNICE
	Číslo zak.	Mapový list : DKM	Měř. : 1:2000


EVIDENČNÍ ÚDAJE o pozemcích

*
**PLOCHA PRO ODNĚTÍ
 TRASA ROPOVODU SNS ŽDÁNICE - SONDA ZD6**

Dne: 18.7.2006

Vyhotovil: XXXXXXXXXX

Potvrdil:



Datum, razítko, podpis

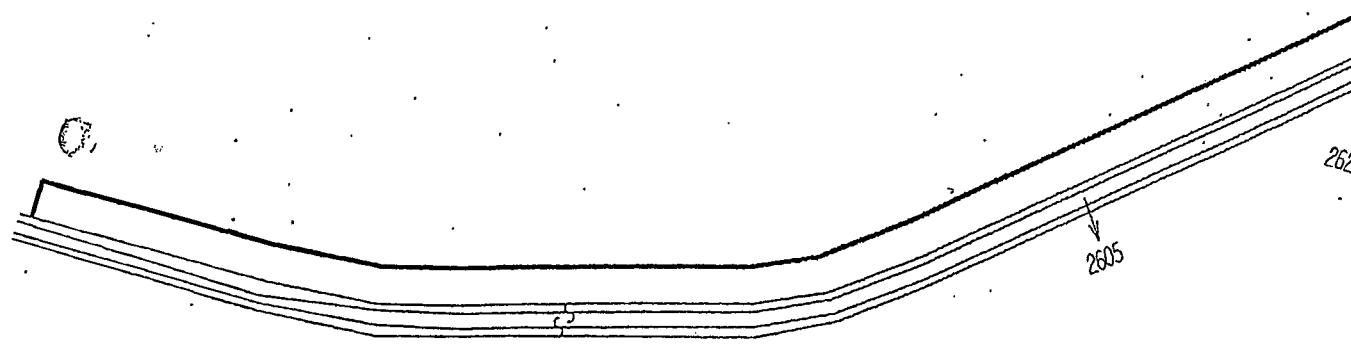
Sınfmeç DKM

1:2000

0

Λ
2620/1

0

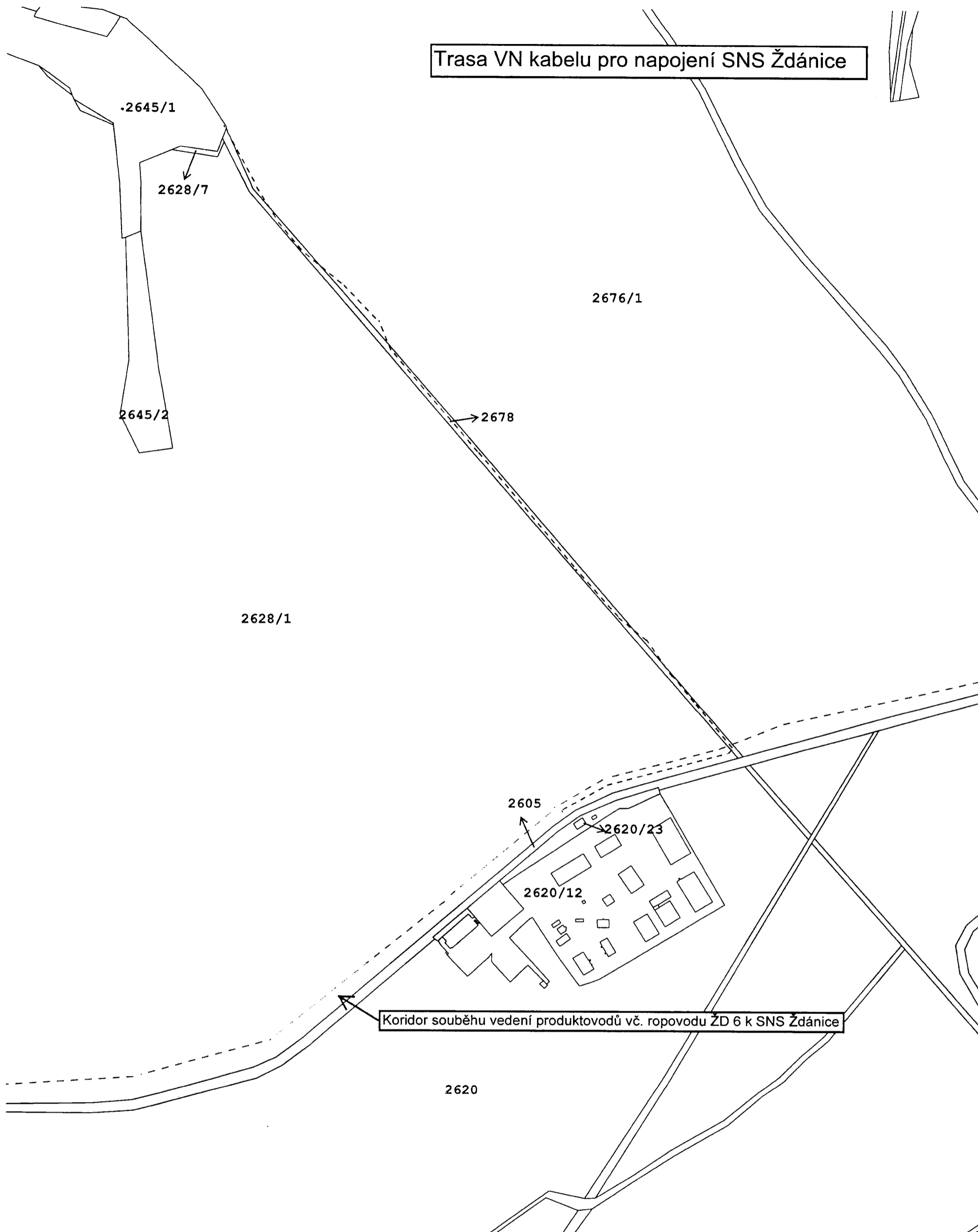


↓
2605

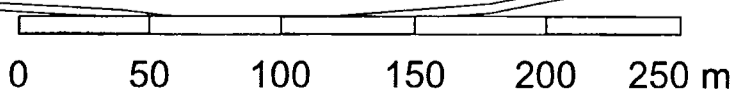
262

Λ
2620/1


Trasa VN kabelu pro napojení SNS Ždánice



1:4 000



Parcelní číslo	Druh pozemku	Výměra v m ²	Plocha záboru v m ²	Katastrální území	LV	Obec	Označení plochy
část 2676/1	lesní pozemek	1 561 655	1 400	Ždánice	2130	Ždánice	trasa kabelu VN
část 2678	lesní pozemek	3 051	2 510	Ždánice	2130	Ždánice	trasa kabelu VN
Celkem			3 910				



NABYLO PRÁVNÍ MOCI	15. 8. 2003	①
DNE:		
Podpis:		
Datum:	6. 10. 2003	

OBVODNÍ BÁŇSKÝ ÚŘAD v BRNĚ

V Brně dne 4.7.2003

č.j. 2687/03

ROZHODNUTÍ

Obvodní báňský úřad v Brně, jako věcně a místně příslušný orgán státní báňské správy, na základě žádosti organizace

Moravské naftové doly, a.s.

Hodonín, Úprkova 807/6, PSČ 695 30

IČ: 46346333

zaevidované na Obvodním báňském úřadě v Brně dne 25.4.2003, pod č.j. 2687/03,

mění

podle ustanovení § 28 zákona č. 44/1988 Sb., o ochraně a využití nerostného bohatství (horní zákon), v platném znění, dobývací prostor

ŽDÁNICE

evidenční číslo 4 0035,

o plošném obsahu 10,4161500 km² na plošný obsah 2,2505600 km².

Hranice zmenšeného dobývacího prostoru Ždánice tvoří nepravidelný 9-ti úhelník o vrcholech 1, 2, 3, 16, 17, 18, 19, 20 a 21 s vrcholy určenými souřadnicemi v platném souřadnicovém systému JTSK.

Seznam souřadnic vrcholů

Vrchol	X	Y
1	1 174 778.00	569 461.00
2	1 174 200.00	568 900.00
3	1 172 846.00	567 945.00
16	1 172 826.62	567 806.31
17	1 173 290.00	567 410.00
18	1 173 690.00	567 910.00
19	1 174 240.00	568 020.00
20	1 175 340.00	567 920.00
21	1 175 220.61	569 103.92

Dobývací prostor je pod povrchem omezen svislými rovinami vedenými povrchovými hranicemi a výškové ohraničení není stanoveno. Hranice dobývacího prostoru jsou navrženy tak, aby byly respektovány zájmy hospodárného dobývání výhradního ložiska Ždánice - miocén a současně, aby byly respektovány zájmy dotčených právnických i fyzických osob, jichž se těžební činnost na ložisku dotýká.

- Dobývací prostor se nachází na katastrálním území Ždánice na rozloze 2,250560 km².
- Identifikační čísl kat. území 794961
- Okres Hodonín - kód okresu CZ0625.
- ZUJ obce Ždánice - 586803

Dobývací prostor byl stanoven pro dobývání výhradního ložiska ropy a zemního plynu.

Zásoby ložiska ropy a zemního plynu, na ložisku Ždánice - miocén byly schváleny rozhodnutím o zásobách v dobývacím prostoru Ždánice v roce 1993 ve výši geologických zásob – 2 622 200 tun ropy a 215 800 000 m³ zemního plynu. Na ložisku Ždánice – miocén jsou evidovány k 1.1.2003 zásoby ve výši 317 000 tun ropy a 127 100 000 m³ zemního plynu.

Zásoby ložiska ropy a zemního plynu, na ložisku Ždánice – Krystalinikum 1, byly schváleny rozhodnutím o zásobách v dobývacím prostoru Ždánice v roce 1992 ve výši geologických zásob – 3 143 000 tun ropy a 191 200 000 m³ zemního plynu. Na ložisku Ždánice – miocén jsou evidovány k 1.1.2003 zásoby ve výši 84 900 tun ropy a 55 100 000 m³ zemního plynu.

Podmínky stanovené rozhodnutím Federálního ministerstva paliv a energetiky, ze dne 25.5.1983, zn: 659/90, o stanovení dobývacího prostoru Ždánice zůstávají nezměněny.

Obvodní báňský úřad v Brně

stanovuje

podle ustanovení § 27 odst. 1 zákona č. 44/1988 Sb., o ochraně a využití nerostného bohatství (horní zákon), v platném znění, pro předmětnou část rozděleného dobývacího prostoru Ždánice, název

NEVOJICE

evidenční číslo 4 0091

o plošném obsahu 8,1655900 km².

Hranice dobývacího prostoru Nevojice tvoří nepravidelný 12-ti úhelník o vrcholech 4, 5, 6, 7, 8, 9, 10, 11, 12, 13, 14 a 15 s vrcholy určenými souřadnicemi v platném souřadnicovém systému JTSK.

Seznam souřadnic vrcholů

Vrchol	X	Y
4	1 172 700.00	566 900.00
5	1 172 104.00	566 825.00
6	1 172 198.00	565 201.00
7	1 174 762.00	565 016.00
8	1 175 457.00	567 308.00
9	1 175 756.00	568 672.00
10	1 175 220.61	569 103.92
11	1 175 340.00	567 920.00
12	1 174 240.00	568 020.00
13	1 173 690.00	567 910.00
14	1 173 290.00	567 410.00
15	1 172 826.62	567 806.31

Dobývací prostor je pod povrchem omezen svislými rovinami vedenými povrchovými hranicemi a výškové ohraničení není stanoveno. Hranice dobývacího prostoru jsou navrženy tak, aby byly respektovány zájmy hospodárného dobývání výhradního ložiska Ždánice – krystalinikum I a současně, aby byly respektovány zájmy dotčených právnických i fyzických osob, jichž se těžební činnost na ložisku dotýká.

- Dobývací prostor se nachází na katastrálních územích:
- | | |
|------------------|---------------------------|
| Ždánice | 2,8204300 km ² |
| Nevojice | 3,4256250 km ² |
| Lovčice u Kyjova | 8040890 km ² |
| Snovídky | 9149220 km ² |
| Mouchnice | 2005240 km ² |

Katastrální území		Obec		Okres	
název	IČ ÚTJ	název	IČZUJ	název	kód
Ždánice	794961	Ždánice	586803	Hodonín	CZ0625
Lovčice u Kyjova	687642	Lovčice	586340	Hodonín	CZ0625
Nevojice	704334	Nevojice	593427	Vyškov	CZ0626
Snovídky	751481	Snovídky	593591	Vyškov	CZ0626
Mouchnice	699969	Mouchnice	593354	Vyškov	CZ0626

Dobývací prostor Nevojice byl stanoven pro dobývání výhradního ložiska ropy a zemního plynu.

Zásoby ložiska ropy a zemního plynu, Ždánice – krystalinikum I byly schváleny rozhodnutím o zásobách v dobývacím prostoru Nevojice v roce 1992 ve výši geologických zásob – **3 143 000** tun ropy a **191 200 000 m³** zemního plynu. Ve stanoveném dobývacím prostoru Nevojice jsou evidovány k 1.1.2003 zásoby ve výši **84 900** tun ropy a **55 100 000 m³** zemního plynu.

Podmínky stanovené rozhodnutím Federálního ministerstva paliv a energetiky, ze dne 25.5.1983, zn: 659/90, o stanovení dobývacího prostoru Ždánice zůstávají nezměněny.

Odůvodnění:



Dobývací prostor Ždánice byl stanoven rozhodnutím Federálního ministerstva paliv a energetiky, ze dne 25.5.1983, zn: 659/90. V současné době je dobývací prostor Ždánice, evidenční číslo 4 0035, o plošném obsahu 10,4161500 km² stanoven pro organizaci Moravské naftové doly, a.s., Hodonín, Úprkova 807/6, PSČ 695 30, IČ: 46346333.

V důsledku řešení geologické situace, pro dvě geneticky odlišná ložiska, požádala organizace Moravské naftové doly, a.s., Hodonín, Úprkova 807/6, PSČ 695 30, IČ: 46346333, dne 25.4.2003 zdejší úřad o rozdělení dobývacího prostoru Ždánice na dva dobývací prostory Ždánice a Nevojice.

Při stanovení dobývacího prostoru Ždánice a při dalších řízeních před státní báňskou správou týkajících se hornické činnosti byly vyřešeny všechny střety zájmů a proto bylo upuštěno od místní šetření spojeného s ústním jednáním. Vznikem nových dobývacích prostorů Ždánice a Nevojice na ploše původního dobývacího prostoru Ždánice byl vyřešen problém dvou odlišných ložisek, nebyly překročeny hranice původního dobývacího prostoru Ždánice, tím nebyly porušeny vlastnická práva a jiná práva k pozemkům nebo stavbám v jejímž územním obvodu se dobývací prostor nachází, nebyly porušeny ani právem chráněné zájmy a zvláštní předpisy pro ochranu chráněných zájmů.

Poučení o opravném prostředku:

Proti tomuto rozhodnutí můžete podle ustanovení § 54 zák. č. 71/1967 Sb., o správním řízení (správní řád) podat odvolání do 15-ti dnů ode dne doručení k Českému báňskému úřadu v Praze prostřednictvím Obvodního báňského úřadu v Brně.



předseda Obvodního báňského úřadu v Brně

Za správnost vyhotovení



Rozdělovník:

Účastníci řízení – doručení do vlastních rukou

1. Moravské naftové doly, a.s., Úprkova 807/6, PSČ 695 30 Hodonín
2. Město Ždánice, 696 32 Ždánice
3. Obec Nevojice, 685 01 Nevojice
4. Lesy České republiky s.p., Přemyslova 1106, 501 68 Hradec Králové

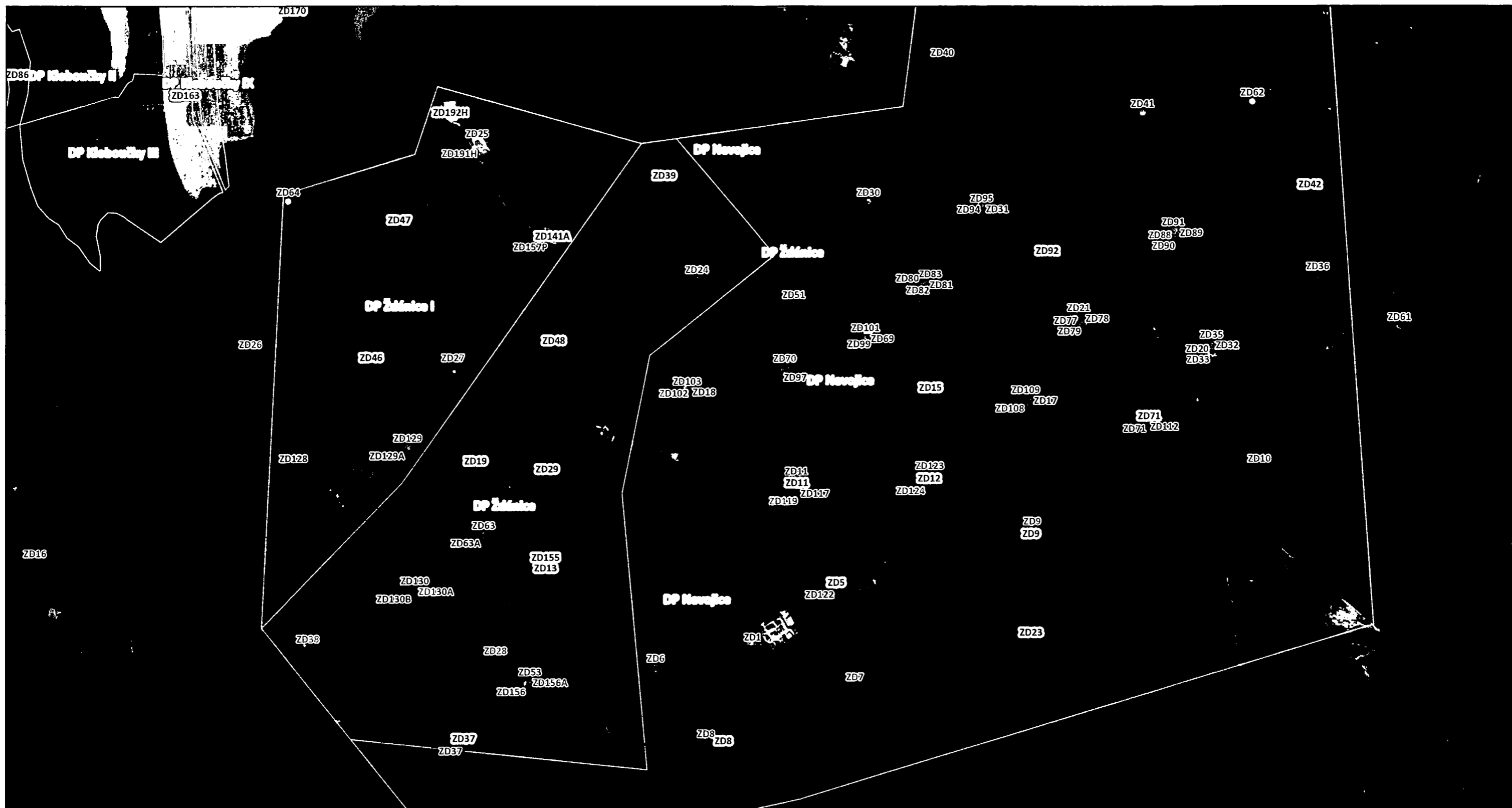
Dotčené orgány státní správy – doručení.

5. Městský úřad Bučovice, Stavební úřad, Jiráskova 502, 685 01 BUČOVICE
6. Městský úřad Ždánice, Stavební odbor, Městečko 787, 69632 Ždánice
7. Český báňský úřad v Praze, Kozí 4, PRAHA 1
8. Katastrální úřad v Hodoníně, Dobrovolského 255, 695 01 Hodonín
9. Ministerstvo průmyslu a obchodu ČR, Na Františku 32, 110 15 PRAHA
10. Ministerstvo životního prostředí, Vršovická 65, PRAHA 10

Ostatní – na vědomí – obyčejně

11. Česká geologická služba - GEOFOND ČR, Odbor informací o nerostných surovinách,
Kostelní 26, 176 06 PRAHA

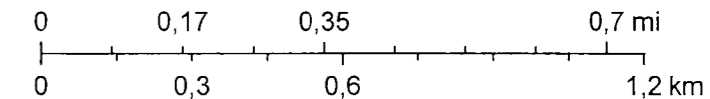
DP Nevojice



10. 9. 2020 13:26:04

1:15 120

- | | | |
|------------------------------|---|---|
| Plochy sond | MND (dosud nezařazený projekt) | Moravské naftové doly - neprošlo privatizací (neznámé) |
| Dobývací prostory na povrchu | MND (zlikvidovaný fyzicky) | Moravské naftové doly - neprošlo privatizací (zlikvidovaný fyzicky) |
| Průzkumná území | MND Gas Storage (zásobníkové sondy) | SPP Storage, s.r.o. (zásobníkové sondy) |
| Vrty a sondy | MND Gas Storage (zlikvidovaný fyzicky) | SPP Storage, s.r.o. (zlikvidovaný fyzicky) |
| MND (fond sond) | Moravia Gas Storage (zásobníkové sondy) | Cizí vrt |
| MND (podrozvahový účet) | | |



© ČÚZK

10.6.1997

Obvodní báňský úřad v Brně

Cejl 13, PSČ 601 42



Moravské naftové doly a.s.
Úprkova 6
695 30 HODONÍN

VÁS DOPIS ZNAČKY / ZE DNE

NAŠE ZNAČKA
808/97-511-08

BRNO

21.5.1997

Věc:

Povolení hornické činnosti v DP Ždánice pro lokalitu výhradního ložiska ropy a zemního plynu Krystalinikem I.

K vaší žádosti ze dne 16.1.1997 / č.j. OBÚ 247/97/ a na základě výsledků ústního jednání, které se konalo dne 14.2.97 na MND a.s. v Hodoníně,

POVOLUJE

Obvodní báňský úřad v Brně podle § 17, odst.4 zákona ČNR č.61/1988 Sb., ve znění pozdějších předpisů o hornické činnosti, výbušninách a o státní báňské správě a podle vyhlášky ČBÚ č. 104/1988 Sb, ve znění vyhl.č. 242/1993 Sb, o hospodárném využívání výhradních ložisek o povolování a ohlašování hornické činnosti a ohlašování činnosti prováděné hornickým způsobem, hornickou činnost v dobývacím prostoru Ždánice č. 4 0035 při **exploataci** výhradního ložiska ropy a zemního plynu na ložisku Krystalinikem I.

Předmětná těžební činnost se povoluje v rozsahu vyznačeném v dokumentaci " Plán těžby naleziště Ždánice, schválené vedoucím organizace dne 16.1.1997, která je přílohou Vaší žádosti.

Při provádění těžební činnosti musí být dodržen výše uvedený plán a tyto další

Podmínky :

- 1/ Zajišťování a realizování dané hornické činnosti / HČ/ bude prováděno v hranicích stanoveného dobývacího prostoru /DP/ oprávněnou organizací v souladu s platnými horními a souvisejícími předpisy.
- 2/ Při realizování dané HČ musí být zajišťována průběžná měření, sledování a vyhodnocování a evidování o vývoji těžby

kapalných a plyných médií ložiskových poměrů, vývoji ložiskového tlaku, planového faktoru a vývoje hranic voda-ropa - plyn.

- 3/ Čerpání finančních rezerv na sanaci a rekultivaci pozemků dotčených danou HČ budou zajišťovány v souladu s vypracovanou dokumentací a v souladu s platnými horními předpisy v potřebné výši na základě vydání povolení od OBÚ.
- 4/ Při zajišťování dané HČ musí být plněny podmínky z platných rozhodnutí a souhlasů o **vynětí** pozemků z LPF / ZPF / :
 - rozhodnutí RŽP OkÚ Hodonín č.j. ŽP/95/54/3792/221 /§4/ ze dne 4.12.1995,
 - Rozhodnutí RŽP OkÚ Hodonín č.j. ŽP/94/54/295/221 / § 4/ ze dne 1.6.1994,
 - Rozhodnutí RŽP OkÚ Hodonín č.j. ŽP/97/54/379/221 ze dne 24.1.1997,
 - Rozhodnutí RŽP OkÚ Hodonín č.j. ŽP/94/54/115/221 ze dne 14.1.1994,
 - Rozhodnutí RŽP OkÚ Hodonín č.j. ŽP 93/54/3340/221 /D/ ze dne 2.11.1993,
 - Rozhodnutí RŽP OkÚ hodonín č.j. ŽP/97/54/379/221 ze dne 24.1.1997,
 - Rozhodnutí RŽP OkÚ Hodonín č.j. ŽP/94/54/3864/221 / §4/ ze dne 30.12.1994,
 - Rozhodnutí RŽP OkÚ Vyškov, zn. ŽP 1089/94-221, ze dne 29.7.1994,
 - Rozhodnutí RŽP OkÚ Vyškov zn. ŽP 1/95-221 ze dne 3.1.1995,
 - Rozhodnutí RŽP OkÚ Vyškov zn. ŽP 2101/95-221 ze dne 14.12.1995,
 - Rozhodnutí RŽP OkÚ Vyškov zn. Les.434/93-221 ze dne 30.8.1993,
 - Rozhodnutí VLHZ ONV Vyškov č.j. Les/55/86 - zn.221 ze dne 12.2.1986
 - Rozhodnutí ministerstva lesního a vodního hospodářství a dřevozpracujícího průmyslu ČR, č.j. 25 569/1211/OSS/88 ze dne 20.5.1988,
 - Rozhodnutí JmKNV, OVLHZ zn. Les 2998/86/221/Pro ze dne 25.4.1987
- 5/ Pro zajištění bezpečnosti v DP ve vztahu k provozovanému objektu střelnice, musí být dokončena novelizace uzavřené dohody s orgánem příslušného vojenského útvaru.
- 6/ Bude dokončeno uzavření příslušných dohod s kompetentními orgány RŽP OkÚ Vyškov a Hodonín a s organizací Lesy ČR s.p. k problematikám, které se týkají organizování a provádění jakýchkoliv honů a lovů zvěře v hranicích stanoveného DP.

- 7/ S ohledem na stávající časové omezení dohod k zajišťování HČ na lesních pozemcích musí být dokončeno uzavření nových dohod o vyřešení majetkoprávních vztahů k pozemkům s jejich majiteli.
- 8/ Musí být zajišťováno plnění podmínek z vyjádření MŽP ČR ÚO BR v Brně, které zní / citace/:
- " .. z hlediska ochrany výhradních ložisek nerostů nemá ÚOBR MŽP ČR námitek proti pokračování hornické činnosti v DP Ždánice v rozsahu " Plánu těžby náleziště Ždánice, zpracovaného organizací MND a.s. Hodonín v Ol/1997 v časovém horizontu do cca r. 2014. Zdůrazňuje se, že při této hornické činnosti je nutno dodržet podmínky ochrany životního prostředí dané RŽP Okresních úřadů Hodonín a Vyškov. Zejména se jedná o technicky dokonalé zabezpečení pracoviště pro exploataci, dopravu a zpracování ropy i zemního plynu tak, aby nemohlo dojít k úniku především ropy do horninového prostředí, nebo do podzemních i povrchových vod nad výhradním ložiskem a aby nedošlo k ohrožení nebo zhoršení životního prostředí ".
- / spis MŽP ČR ÚO Brno ze dne 26.2.1997, č.j. OBÚ 905/97/
- 9/ Musí být zajišťováno plnění podmínek z vyjádření RŽP Oků v Hodoníně, které zní / citace/ :
- " pracemi nesmějí být poškozeny lesní porosty, ani volně rostoucí dřeviny. K pracem v přírodní rezervaci " U vrby a jejím ochranném pásmu musí být vyžádán souhlas RŽP Oků Hodonín ".
- " Z vodohospodářského hlediska je těžba možná za podmínky, že veškerá pracoviště sloužící k těžbě, dopravě a zpracování ropy, budou dokonale zabezpečena před možností úniku ropy do horninového prostředí nebo povrchové či podzemní vody tak, jak stanoví vyhl.č.6/1977 Sb., a pro případné havarijní úniky bude předem zpracován a schválen " Plán opatření pro případ havarijního zhoršení jakosti vod" tak, jak stanoví zmíněná vyhláška.
 - " Při provádění těžby a následné rekultivaci dotčených zemědělských pozemků požadujeme dodržovat podmínky stanovené v rozhodnutích, příp.souhlasech vydaných příslušným orgánem ochrany ZPF",
 - " SSL doporučuje v rámci možností používané technologie využívat existující sondy. V případě dotčení pozemků určených k plnění funkcí lesa je nutné **vynětí** / spis RŽP Oků Hodonín č.j. ŽP/96/vyj.-3502 ze dne 28.12.1996, č.j. OBÚ 304/97/.
- 10/ Musí být zajišťováno plnění podmínek z vyjádření RŽP Oků ve Vyškově, které zní / citace/:
- " Vodohospodářský orgán zjistil, že navrhované prodloužení těžby do roku 2014 je z hlediska vodohospodářského možné za předpokladu splnění těchto podmínek:

- a/ konstrukce podlahy a zařízení prostorů provozů, kde dochází k manipulaci s látkami nebezpečnými vodám nebo budou v těchto prostorách umístěny stroje či zařízení s náplní těchto látek / vyhl. MLHV ČR č.6/1977 Sb. / , musí být upraveny tak, aby při event. havarijním úniku těchto látek, nebo při úklidu bylo zjištěno jejich zachycení a vyloučen únik do podzemních vod a venkovního prostoru.
- b/ Zkoušky těsnosti potrubních rozvodů požadujeme provádět podle ČSN 75 3415 v souvislosti s ČSN 83 0916:
- u ocel.potrubí původního s rizikem havarie z příčiny důlkové koroze jednou za rok,
- u nového sklolaminátového potrubí s garancí životnosti 20 let nejméně jednou za 5 let,
- u nádrží dle cit. ČSN. Protokoly z provedených zkoušek budou zasílány vodospod.orgánu.
- c/ Jednotlivá pracoviště vrtů-těžebních plošén budou doplněno monitoring stavu horninového prostředí, měření a vyhodnocení podle metodického pokynu MŽP ČR z 31.7.96, bude prováděno na všech těžebních pracovištích jednou za rok. Výsledky budou zasílány vodohospod.orgánu.
- d/ Dokumentace k případným úpravám jednotlivých těžebních plošin k jejich likvidaci a sanaci a výměně potrubí budou jednotlivě předkládány vodohospod.orgánu k posouzení, jejich součástí bude i vyhodnocení stavu horninového prostředí podle předchozího bodu.
- e/ Veškeré odpadní vody musí být neškodně likvidovány na zařízení k tomu určenému.
- f/ Výše uvedený výčet podmínek a požadavků nezbavuje investora / provozovatele/ povinnosti dodržovat ustanovení plynoucích z příslušných obecně závazných předpisů pro předmětnou stavbu a provoz.
- "většina zájmového území ložiska Ždánice se nachází v prostoru přírodního parku Ždánický les, je proto zcela nezbytné, aby rekultivační zásahy byly prováděny citlivě a se zřetelem k této skutečnosti".
 - " na zájmové ploše sondy Ždánice 69, která je umístěna částečně na ZPF, bude provedeno na žádost investora dočasné odnětí zemědělské půdy ze ZPF s následnou rekultivací za předpokladu splnění následujících podmínek :
 - dodržování zák.č. 334/92 Sb. § 8 a vyhl.č.13/94 Sb. ^{HMP}
ochrana ZPF „půdní is nezájmové části“
 - před prováděním rekultivace provést rozbor zeminy na možnost kontaminace půdy ropnými a jinými

látkami. Výsledek předložit orgánu ochrany ZPF.

- ukončení poslední etapy biologické rekultivace bude oznámeno orgánu ochrany ZPF, který vydal rozhodnutí o odvodech, že rekultivace byla ukončena, aby mohlo být provedeno převzetí rekultivovaných pozemků vlastníky nebo nájemci a aby mohla být ukončena povinnost platit odvody za odnětí této půdy.
- V maximální možné míře využívat stávajících ploch sond, které jsou vyňaty z LPF.
- V případě rozšiřování stávajících ploch vyjmutých z LPF, nebo při záboru nových ploch, toto projednat s vlastníkem lesa a dále postupovat dle ustanovení zákona č. 289/95 Sb. a vyhlášky č. 77/96 Sb.
- " K vlastnímu plánu těžby nemá příslušný orgán státní správy v odpadovém hospodářství připomínek. Plán sanace a rekultivace území dotčeného těžbou / kap. 1.15/. Dle zákona č. 238/91 Sb. o odpadech v platném znění a souvisejících předpisů jsou zemina a stavební odpady znečištěné obsahem ropných látek zvláštním a nebezpečným odpadem / kat.č. 31423, 31426, atd./ a musí být v plném rozsahu likvidovány na zařízení k tomu určeném. Z tohoto důvodu doporučujeme v okolí sond provádět monitoring pro vyloučení kontaminace v neodtěžených vrstvách. Monitoring doporučujeme provádět po dobu 5-ti let po ukončení rekultivace / Ing. Janda /".
/ spis RŽP OkÚ Vyškov zn.ŽP/2732/96 ze dne 13.3.1997/.

- 11/ Musí být plněny podmínky z vyjádření města Ždánice, která zní / citace/ :
- " při případných nových záborech lesních porostů pro účely průzkumu z těžby budou tyto v předstihu konzultovány s vedením města". / spis města Ždánice z 9.1.1997, příloha č.8 v dokumentaci plánu těžby/.
- 12/ Ostatní HČ / plán zajištění nebo plán likvidace, případně plán těžební otvírky/, musí být předmětem samostatného povolovacího řízení.
- 13/ Všechny nové skutečnosti a zajištění, které by mohly mít vliv na toto povolení, musí být bezodkladně oznámeny na OBÚ.
- 14/ S tímto rozhodnutím musí být seznámen určený vedoucí pracovník a všichni pracovníci, kterých se to týká.
- 15/ Časově se platnost tohoto rozhodnutí omezuje na dobu potřebnou k vytěžení zásob vyhrazeného nerostu pro ložisko krystaliniku I.

Odůvodnění:

Předmětnou HČ bude provádět organizace v hranicích stanoveného dobývacího prostoru, která splňuje podmínky horních předpisů ve vztahu k oprávnění a odborné způsobilosti pro stanovené funkce, na lokalitě výhraního ložiska Krystalinikum I.

Ze strany účastníků řízení a dotčených orgánů státní správy nebyly vzneseny žádné nesouhlasy s povolení pokračování těžební činnosti na daném ložisku v DP Ždánice s tím, že stanovené podmínky a požadavky byly zahrnuty do podmínek tohoto rozhodnutí.

Majetkoprávní vztahy k pozemkům, které s danou HČ souvisí, jsou řešeny uzavřením příslušných dohod s jejich majiteli.

Při dodržení platných ustanovení horních a souvisejících předpisů plánu těžby a podmínek tohoto rozhodnutí jsou vytvořeny podmínky k zajištění bezpečnosti provozu a ostatního právem chráněného zájmu. Proto bylo rozhodnuto jak výše uvedeno.

V souladu s platnými ust. zákona č. 20/1996 Sb., byl stanoven správní poplatek povolení dané HČ ve výši [REDAKCE], který byl uhrazen kolkovými známkami vylepenými na originál tohoto rozhodnutí.

Proti tomuto rozhodnutí je možné podle ust. § 54 zákona č. 71/1967 Sb., o správním řízení / správní řád / podat odvolání k ČBÚ v Praze do 15-ti dnů ode dne jeho oznámení prostřednictvím OBÚ v Brně.

rozdělovník :

- 1/ MŽP ČR ÚO BR, Žerotínovo nám. 3/5, 601 56 Brno
- 2/ Okresní úřad RŽP v Hodoníně, Národní tř.25. 695 01 Hodonín
- 3/ Okresní úřad RŽP ve Vyškově, Nádražní 7, 682 12 Vyškov
- 4/ MěÚ ve Ždánicích, k rukám p.starosty, Městečko 787,696 32 Ždánice
- 5/ MěÚ ve Ždánicích, stavební odbor, 696 32 Ždánice
- 6/ OÚ v Nevojcích k rukám p.starosty, 685 01 Bučovice
- 7/ OÚ v Nemoticích, k rukám p.starosty,683 34 Nemotice
- 8/ Lesy ČR, s.p., ved.majetkoprávního odboru [REDAKCE]
Přemyslova 1106 , 501 68 Hradec Králové
- 9/ Lesy ČR, s.p. Lesní správa v Bučovicích, 685 01 Bučovice
- 10/MND, a.s. V Hodoníně



Toto rozhodnutí nabylo
právní moci dne... 25.10.2018
je vykonatelné dne... 25.10.2018
Obvodní báňský úřad pro území krajů
Jihomoravského a Zlínského
dne... 25.10.2018



OBVODNÍ BÁŇSKÝ ÚŘAD PRO ÚZEMÍ KRAJŮ JIHMORAVSKÉHO A ZLÍNSKÉHO

č.j. SBS 29317/2018/OBÚ-01/1

poř. č. 1985

vydává pro

MND a.s.

Hodonín, Úprkova 807/6, PSČ 695 01

IČ: 284 83 006

podle § 5 odst. 2 zák. č. 61/1988 Sb., o hornické činnosti výbušninách a o státní báňské správě, v platném znění (dále jen zákona č. 61/1988 Sb.), na základě splnění podmínek stanovených obecně závaznými právními předpisy pro výkon požadovaného předmětu činnosti, ve znění pozdějších předpisů,

OPRÁVNĚNÍ

k hornické činnosti a projektování objektů a zařízení pro hornickou činnost a k projektování, provádění a vyhodnocování geologických prací

v rozsahu podle § 2 zákona č. 61/1988 Sb., písm.:

- vyhledávání a průzkum ložisek vyhrazených nerostů,
- otvírka, příprava a dobývání výhradních ložisek,
- zřizování, zajišťování a likvidace důlních děl a lomů,
- úprava a zušlechťování nerostů prováděné v souvislosti s jejich dobýváním,
- zřizování a provozování odvalů, výsypek a odkališť při činnostech uvedených v písmenech a) až d),
- zvláštní zásahy do zemské kůry,
- zajišťování a likvidace starých důlních děl,
- báňská záchranná služba,
- důlně měřická činnost,

k činnosti prováděné hornickým způsobem a k projektování objektů a zařízení pro činnost prováděnou hornickým způsobem

v rozsahu podle § 3 zákona č. 61/1988 Sb., písm.:

- vrtání vrtů s délkou nad 30 m pro jiné účely než k činnostem uvedeným v § 2 a 3.

Odborné vedení organizace: je uvedeno v příloze, která je nedílnou součástí tohoto oprávnění.

Oprávnění, poř. č. 1985, vydané pod č.j. SBS 29317/2018/OBÚ-01/1 dne 9.10.2018, nahrazuje dříve vydané oprávnění Obvodním báňským úřadem pro území krajů Jihomoravského a Zlínského, ev.č. 1959, vydané pod č.j. SBS 01465/2018/OBU-01/1 dne 29.1.2018 z důvodu změn.

Odůvodnění:

Na základě žádosti organizace MND a.s., doručené dne 18.9.2018, evidované pod č.j. SBS 29317/2018. Předmětem žádosti je změna oprávnění k hornické činnosti a činnosti prováděné hornickým způsobem. Organizace vyhověla všem požadavkům uvedeným v § 1 vyhl. č. 15/1995 Sb., o oprávnění k hornické činnosti a činnosti prováděné hornickým způsobem, jakož i k projektování objektů a zařízení, která jsou součástí této činnosti.

Poučení o odvolání:

Proti tomuto rozhodnutí se lze odvolat podle § 81 a násl. zákona č. 500/2004 Sb., správní řád, k Českému báňskému úřadu v Praze prostřednictvím Obvodního báňského úřadu pro území krajů Jihomoravského a Zlínského do 15-ti dnů ode dne jeho doručení.

V Brně dne 10.10.2018

předseda Obvodního báňského úřadu
pro území krajů Jihomoravského a Zlínského

MND a.s.

Hodonín, Úprkova 807/6, PSČ 695 01

IČ: 284 83 006

Odborné vedení organizace:

[REDACTED]

[REDACTED]

osvědčení:

závodní § 2 a),b),c),d),e),f),g), § 3e),f),h), vydané Obvodním báňským úřadem v Brně pod ev. č. 0403
báňský projektant § 2 b),c),d),e),f),g), § 3e),f),h), vydané Obvodním báňským úřadem v Brně pod ev.
č. 0471

[REDACTED]

[REDACTED]

osvědčení:

závodní § 2 a),b),c),d),f), § 3 f) vydané Obvodním báňským úřadem v Brně pod ev. č. 0020
báňský projektant § 2 a),b),c),d),e),f),g), § 3f), vydané Obvodním báňským úřadem v Brně pod ev. č.
0631

[REDACTED]

[REDACTED]

osvědčení:

závodní § 2 a),b),c),d),f),g), § 3 f),g),h) vydané Obvodním báňským úřadem v Brně pod ev. č. 0032
báňský projektant § 2 b),c),d),e),f),g), § 3f), vydané Obvodním báňským úřadem v Brně pod ev. č.
0033

[REDACTED]

[REDACTED]

osvědčení:

závodní § 2 a),b),c),d),e),f), § 3 f), vydané Obvodním báňským úřadem v Brně pod ev. č. 0030
báňský projektant § 2 a),b),c),d),f),g), § 3a),f),h), vydané Obvodním báňským úřadem v Brně pod ev.
č. 0595
Osvědčení k projektování, provádění a vyhodnocování geologických prací v oboru ložisková geologie,
vydané Ministerstvem životního prostředí České republiky dne 2.10.2003, č.j. 72/660/13442/03,
poř.č.1753/2003

[REDACTED]

[REDACTED]

osvědčení:

závodní § 2 a),b),c),d),e),f),g) § 3 f), vydané Obvodním báňským úřadem v Brně pod ev. č. 0357
báňský projektant § 2 b),c),d),f), vydané Obvodním báňským úřadem v Brně pod ev. č. 0039

[REDACTED]

[REDACTED]

osvědčení:

závodní § 2 a),b),c),d),e),f),g), § 3 f), vydané Obvodním báňským úřadem v Brně pod ev. č. 0780
báňský projektant § 2b),d),f), § 3 f), vydané Obvodním báňským úřadem v Brně pod ev. č. 0022

[REDACTED]
[REDACTED]
osvědčení:

Závodní § 2 a),b),c),d),e),f),g), § 3 f), vydané Obvodním báňským úřadem v Brně pod ev. č. 0666
Báňský projektant § 2a),b),c),d),e),f),g), § 3f) vydané Obvodním báňským úřadem v Brně pod ev. č. 0667
ředitel HBZS - protokol Českého báňského úřadu v Praze čj. SBS/27946/2013/ČBÚ-21 ze dne 4.11.2013

[REDACTED]
[REDACTED]
osvědčení:

Závodní § 2 a),b),c),d),e),f), g), § 3 f), vydané Obvodním báňským úřadem v Brně pod ev. č. 0701
Báňský projektant § 2 a),b),c),d),e),f),g), § 3f), vydané Obvodním báňským úřadem v Brně pod ev. č. 0700

[REDACTED]
[REDACTED]
osvědčení:

Závodní § 2 a),b),c),d),e),f), § 3 f), vydané Obvodním báňským úřadem v Brně pod ev. č. 0186
Báňský projektant § 2 a),b),c),d),e),f),g), § 3f), vydané Obvodním báňským úřadem v Brně pod ev. č. 0618

[REDACTED]
[REDACTED]
osvědčení:

Závodní § 2 a),b),c),d),e),f),g), § 3 f), vydané Obvodním báňským úřadem v Brně pod ev. č. 0662
Báňský projektant § 2 a),b),c),d),e),f),g), § 3f), vydané Obvodním báňským úřadem v Brně pod ev. č. 0663

[REDACTED]
[REDACTED]
Závodní § 2 a),b),c),d),e),f), g), § 3 f), g),h), vydané Obvodním báňským úřadem v Brně pod ev. č. 0411

Báňský projektant § 2,a),b),c),d),f), § 3f) vydané Obvodním báňským úřadem v Brně pod ev. č. 0035

[REDACTED]
[REDACTED]
osvědčení:

Závodní § 2 a),b),c),d),e),f), § 3 f), vydané Obvodním báňským úřadem v Brně pod ev. č. 0539
Báňský projektant § 2 b),c),d),f),g), § 3f), vydané Obvodním báňským úřadem v Brně pod ev. č. 0212

[REDACTED]
[REDACTED]
Závodní § 2 a),b),c),d),e),f), § 3 f), vydané Obvodním báňským úřadem pro území krajů Jihomoravského a Zlínského pod ev. č. 0851.

Báňský projektant § 2 a),b),c),d),e),f), § 3 f), vydané Obvodním báňským úřadem pro území krajů Jihomoravského a Zlínského pod ev. č. 0852.

[REDACTED]
[REDACTED]
osvědčení:

Hlavní důlní měřič č.j. SBS 23288/2017/ČBÚ-22, vydané Českým báňským úřadem dne 23.8.2017

[REDACTED]
osvědčení:

Projektant instalací elektrických zařízení pro hornickou činnost § 2 a),b),c),d),e),f),g), § 3 f), vydané Obvodním báňským úřadem v Brně pod ev. č. 0311, pro napětí E0, skupiny C4, C7, C8, dle přílohy č.1 vyhl. č.75/2002 Sb.

I [REDACTED]
[REDACTED]
osvědčení:

Projektant strojního vybavení § 2 a),b),c),d),e),f), § 3f), vydané Obvodním báňským úřadem v Brně pod ev. č. 0036

[REDACTED]
[REDACTED]
osvědčení:

Projektant strojního vybavení § 2 a),b),c),d),f), § 3f), vydané Obvodním báňským úřadem v Brně pod ev. č. 0029

[REDACTED]
[REDACTED]
Osvědčení k projektování, provádění a vyhodnocování geologických prací v oboru ložisková geologie, vydané Ministerstvem životního prostředí České republiky ze dne 2.10.2003, č.j. 65/660/13436/03, poř.č.1755/2003

[REDACTED]
[REDACTED]
Osvědčení k projektování, provádění a vyhodnocování geologických prací v oboru ložisková geologie, vydané Ministerstvem životního prostředí České republiky ze dne 1.2.2001, č.j. 3808/630/232882/00, poř.č.1243/2001

[REDACTED]
[REDACTED]
Osvědčení k projektování, provádění a vyhodnocování geologických prací v oboru ložisková geologie, vydané Ministerstvem životního prostředí České republiky ze dne 26.2.2009, č.j. 1037/660/2836/ENV/08, poř. č. 2086/2009

[REDACTED]
[REDACTED]
Osvědčení k projektování, provádění a vyhodnocování geologických prací v oboru ložisková geologie, vydané Ministerstvem životního prostředí České republiky ze dne 14.1.2016, č.j. 1832/660/79175/ENV/15, poř. č. 2295/2016

V Brně dne 10.10.2018

[REDACTED]
předseda Obvodního báňského úřadu
pro území krajů Jihomoravského a Zlínského

č.j. SBS 29317/2018/OBÚ-[REDACTED]

Plná moc

Společnost **MND a.s.**, se sídlem Hodonín, Úprkova 807/6, PSČ 695 01, Česká republika, IČ: 28483006, zapsaná v obchodním rejstříku u Krajského soudu v Brně, sp. zn. B 6209 (dále jen „**Zmocnitel**“ či „**Společnost**“), zastoupená níže uvedenými členy představenstva,

zplnomocňuje tímto zaměstnance Společnosti:

RNDr. Jana Hamršmídová, n. [REDACTED]
[REDACTED] Česká republika, pracovní pozice:
Ředitelka Divize E&P

(dále jen „**Zmocněnec**“),

adresa pro doručování: **MND a.s., Hodonín, Úprkova 807/6, PSČ 695 01, Česká republika,**

takto:

I.

Zmocněnec je v rámci výkonu práce pro Zmocnitele na dané pozici oprávněn samostatně jednat jménem Zmocnitele a zastupovat Zmocnitele vůči všem institucím, orgánům organizací, fyzickým osobám či jiným třetím osobám, zejména pak vůči orgánům státní správy a samosprávy, soudním a rozhodčím orgánům, vůči orgánům činným v trestním řízení, dále vůči bankám či jiným finančním institucím, apod.

Zmocněnec je rovněž oprávněn samostatně jednat jménem Zmocnitele v jakékoli záležitosti i v případech, že je pro takové jednání zákonem vyžadována zvláštní plná moc (zejména, nikoli však pouze, podle § 84 notářského řádu, apod., případně podle jakýchkoli ustanovení zákona č. 89/2012 Sb., občanského zákoníku či zákona č. 90/2012 Sb., o obchodních korporacích).

Zmocněnec je samostatně oprávněn zejména:

- podepisovat prohlášení, smlouvy, dohody, či jakékoli jiné dokumenty jménem Zmocnitele, za podmínky, že hodnota plnění, které je předmětem těchto dokumentů, nepřesahuje [REDACTED]
- zřizovat, rušit bankovní účty společnosti a podepisovat bankovní dokumenty vztahující se k těmto právním jednáním;
- podepisovat jakékoli smluvní či jiné právní akty nebo činit i jiná jednání v rámci pracovněprávních vztahů;

Power of Attorney

Company **MND a.s.**, with its registered office in Hodonín, Úprkova 807/6, Postal Code 695 01, the Czech Republic, Identification No.: 28483006, registered in the Commercial Register kept with the Regional Court in Brno, Reg. No. B 6209, (hereinafter referred to as “**Principal**” or “**Company**”), represented by the below mentioned members of the Board of Directors,

hereby authorizes the employee of the Company:

Mrs Jana Hamršmídová, [REDACTED]
[REDACTED] the Czech Republic, work position: E&P Division Director

(hereinafter the “**Attorney**”),

Delivery address: **MND a.s., Hodonín, Úprkova 807/6, Postal Code 695 01, the Czech Republic,**

as follows:

I.

The Attorney, acting as an employee of the Principal in the relevant position, is entitled to individually act on behalf of the Principal and represent the Principal towards all institutions, authorities, organizations, individuals or other third parties, especially to state and local governmental bodies, to judicial and arbitral bodies, to law enforcement authority management, as well as to banks and other financial institutions, etc.

The Attorney is also entitled to individually act on behalf of the Company in all and any affairs even when a special power of attorney is required for these acts by the law (in particular, but without limitation, under Sect. 84 of the Notary Rules Act, etc., eventually under any provisions of the Act No. 89/2012 Coll., the Civil Code or Act No. 90/2012 Coll., on business corporations).

The Attorney is individually authorized, in particular, to:

- sign, on behalf of the Principal, declarations, contracts, agreements or other documents, provided that the value of the transaction which is the object of these documents does not exceed CZK [REDACTED]
- establish, discontinue or otherwise dispose of the Company's bank accounts and sign bank documents relating to such acts;
- sign any contractual or other legal acts or take other actions as part of employment relationships;

d) podávat návrhy a žádosti k soudům, správním orgánům či rozhodčím orgánům, přijímat doručované písemnosti;

e) vzdávat se práv, nároků či plnění, je-li to v zájmu Zmocnitele.

to vše v záležitostech týkajících se činnosti Divize E&P.

Zmocněnec není oprávněn uzavírat smlouvy, dohody, či jiné dokumenty v níže uvedených záležitostech, které jsou vyhrazeny představenstvu Společnosti, přesahuje-li jejich hodnota plnění [REDACTED]:

- uzavírání a podepisování úvěrových smluv,
- uzavírání a podepisování smluv o sponzoringu, darování, grantu či jiné formě podpory,
- uzavírání a podepisování dohod o narovnání, vypořádání či obdobných,
- uzavírání a podepisování smluv o postoupení pohledávky či převodu práva,
- uzavírání a podepisování dohod o obchodním zastoupení či obdobné spolupráci,

(dále jen „Vyhrazené záležitosti“).

II.

Nad rámec samostatného zmocnění, jak je uvedeno výše v článku I., je Zmocněnec dále oprávněn, avšak pouze vždy společně s jedním z následujících zaměstnanců Společnosti:

[i] Ing. Radim Ciprys, [REDACTED] pracovní pozice: Finanční ředitel; anebo

[ii] Mgr. Pavel Kotásek, n [REDACTED] pracovní pozice: Ředitel Úseku interních služeb;

podepisovat prohlášení, smlouvy, dohody, či jiné dokumenty jménem Zmocnitele, za podmínky, že hodnota plnění, jež je předmětem těchto dokumentů, nepřesahuje [REDACTED] v záležitostech týkajících se činnosti Divize E&P.

Toto oprávnění se netýká jednání ve Vyhrazených záležitostech, jak jsou definovány výše.

III.

Zmocněnec je oprávněn, ve výše uvedeném rozsahu nebo pouze k určitému jednání, udělit písemnou plnou moc jiné fyzické osobě, aby místo něho jednala za Zmocnitele, za podmínky, že hodnota případného plnění nepřesáhne [REDACTED]

d) submit proposals and applications to the court, administrative authorities or arbitration authorities, and to accept registered documents;

e) waiving rights, claims or performance when in the interest of the Principal.

all in the matters related to activities of the E&P Division.

The Attorney is not entitled to sign contracts, agreements or other documents in the following affairs, which are reserved to Company's Board of Directors, if the transaction value exceeds [REDACTED]:

- signing of credit / loan agreements,
- signing of agreements on sponsorship, donation, grant or similar form of support,
- signing of agreements on settlement, composition or similar,
- signing of agreements on assignment of receivable or transfer of right,
- signing of agreements on dealership or similar partnership,

(hereinafter the “Reserved Affairs”)

II.

In addition to individual authorization of the Attorney as stated in Clause I. above, the Attorney is further authorized, but only always together with one of the following employees of the Company:

[i] Mr Radim Ciprys, born on [REDACTED], work position: Financial Director; or

[ii] Mr Pavel Kotásek, born on [REDACTED] work position: Director of Internal Services Division;

to sign on behalf of the Principal a declarations, contracts, agreements or other documents, provided that the value of the transaction which is object of these documents does not exceed [REDACTED], in the matters related to activities of the E&P Division.

This authorization does not relate to acting in the Reserved Affairs, as defined here above.

III.

The Attorney is also authorized, in the above range or only to a particular act, to issue a written power of attorney to another person to represent the Principal on his behalf, but on condition that the eventual value of such transaction does not exceed [REDACTED]

Pro vyloučení pochybností, není-li výslovně vyžadováno jednání společně s další osobou, je Zmocněnec v rámci tohoto zmocnění oprávněn jednat samostatně.


Pro účely této plné moci se hodnotou plnění transakce nebo smlouvy rozumí smluvní nebo jinak předpokládaná cena či hodnota bez daně z přidané hodnoty, jiných daní a poplatků, vyjádřená v Kč nebo ekvivalentu v jiné měně.

Toto zplnomocnění se řídí českým právem. V případě rozporů mezi českou a anglickou jazykovou verzí je rozhodující česká verze.

Toto zplnomocnění je uděleno na dobu určitou a zaniká [i] dnem 31. ledna 2022, nebo [ii] dnem skončení pracovního poměru Zmocněnce ke Společnosti, anebo [iii] změnou pracovního zařazení Zmocněnce u Společnosti; podle toho, co nastane dříve. Tímto zplnomocněním se rovněž nahrazují veškerá dřívější zplnomocnění udělená Společností Zmocněnci stejného či obdobného obsahu.

V Praze, dne 28. ledna 2021

za MND a.s.



Člen představenstva /
The Member of the Board of Directors

Toto zplnomocnění v plném rozsahu přijímám. /
I accept this Power of Attorney in the full extent.

To avoid any doubts, within this empowering the Attorney is authorized to act separately unless acting together with another person is required explicitly.


For the purpose of this authorization, a contractual or otherwise presumed price or value excluding value added tax, other taxes and levies, expressed in CZK or equivalent in other currency, shall be deemed to be the transaction or contract value.

This authorization is governed by the Czech laws. In the event of any discrepancies between the Czech and English language versions hereof, the Czech version shall prevail.


This Power of Attorney is being granted for a time-limited period and expires [i] on 31st January, 2022, or [ii] on the day of termination of Attorney's employment with the Principal, or [iii] by the change of the Attorney's working position at the Principal; whatever occurs first. By this Power of Attorney all and any previous authorizations with the same or similar object granted by the Principal to the Attorney are replaced.

In Prague, dated 28th January, 2021

On behalf of MND a.s.



Člen představenstva /
The Member of the Board of Directors



Ověření – Legalizace

Běžné číslo ověřovací knihy OI: 13 /2021


Ověřuji, že: **Ing. Miroslav Jestřábík**

datum nar. [redacted]

bytem: [redacted]

jehož totožnost byla prokázána platným úředním
průkazem, tuto listinu přede mnou vlastnoručně
podepsal.-----

V Praze, dne: 28. 1. 2021



Ověření – Legalizace

Běžné číslo ověřovací knihy OI: 42 /2021

Ověřuji, že: **Ing. Jiří Ječmen**

datum nar. [redacted]

bytem: [redacted]

jehož totožnost byla prokázána platným úředním
průkazem, tuto listinu přede mnou vlastnoručně
podepsal.-----

V Praze, dne: 28. 1. 2021

